

Oznaczenia:

- Oś projektowanej autostrady A-2
- mapa_glebowa



GENERALNA DYREKCJA DRÓG KRAJOWYCH I AUTOSTRAD

WYKONAWCA PROJEKTU: WIR

DOPROWADZONO PROJEKT: WIR

WZAWIENIE: Opracowanie "Raportu o oddziaływaniu" w ramach postępowania oceny oddziaływania na środowisko dla "Studium projektu budowlanego budowy odcinka drogi krajowej nr 2 na odcinku Choszczów - wjeżdżając od km 524+000 do km 548+000"

TYTUŁ: OCHRONA ŚRODOWISKA

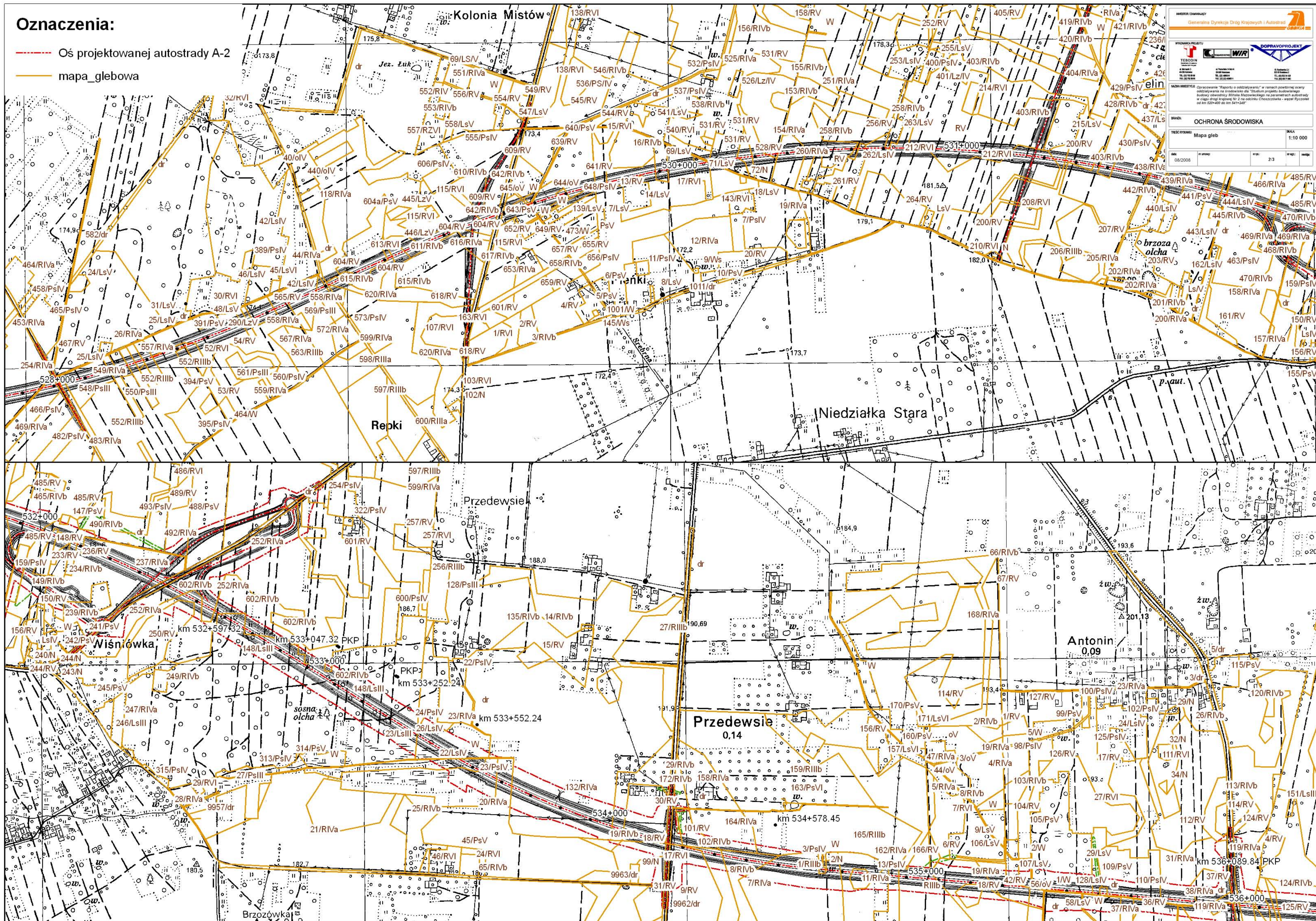
SKALA: 1:10 000

DATA: 08/2008

STRONA: 13

Oznaczenia:

- Oś projektowanej autostrady A-2
- mapa_glebova



Generalna Dyrekcja Dróg Krajowych i Autostrad

WYKONAWCA: WIR

OPRACOWANIE: WIR



OPIS: OCHRONA ŚRODOWISKA

Mapa gleb 1:10 000

08/2008

2/3

Oznaczenia:

-  Oś projektowanej autostrady A-2
-  mapa glebowa

MAPA DZIAŁALNOŚCI
Główna Dyrekcja Dróg Krajowych i Autostrad
DOKŁADY PROJEKTOWE

WYKONAWCA PROJEKTU
TERRACON
WIR

WADWA MERYTOWA
Opisanie: "Raport o oddziaływaniu" w ramach powołanej oceny oddziaływania na środowisko dla "Studium projektu budowlanego budowy odcinka Autostrady Krajowej na parametrach autostrady w ciągu drogi krajowej Nr 2 na odcinku Choczówka - wjezd Ryczówek od km 532+000 do km 541+000"

WZGLĘDNY
OCHRONA ŚRODOWISKA

TYTUŁ
Mapa gleb

SKALA
1:10 000

DATA
08/2008

STRONA
3/3

