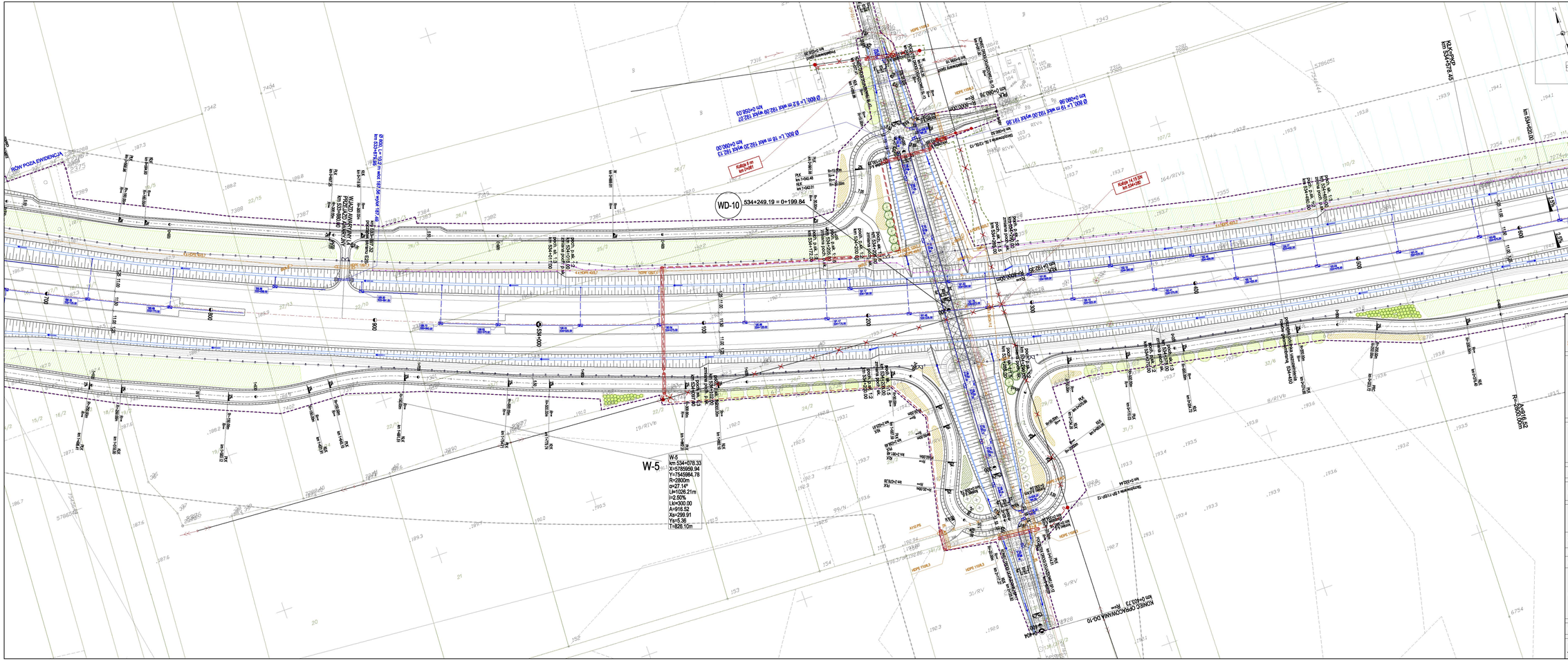
WD-10
534+249.19 = 0+199.84
W-5
W-5
km 534+078.33
X=5785959.94
Y=7543984.78
R=2800m
α=27.14"
LH=1026.21m
i=-2.50%
Lk=900.00
A=916.52
Xs=299.91
Ys=5.36
T=828.10m
RDN POZA EWIDENCJĄ
WJAZD WYWROTKI
km 534+080.00
Ø 600 L= 12 m WYŻ. 197.49
km 0+000.00
Ø 600 L= 16 m WYŻ. 192.20 WYŻ. 192.13
km 0+060.00
Ø 600 L= 52 m WYŻ. 192.09 WYŻ. 192.07
km 0+052.03
Ø 600 L= 16 m WYŻ. 191.96 WYŻ. 191.95
km 0+080.00
Ø 600 L= 16 m WYŻ. 192.20 WYŻ. 192.13
km 0+060.00
Ø 600 L= 52 m WYŻ. 192.09 WYŻ. 192.07
km 0+052.03
Ø 600 L= 16 m WYŻ. 191.96 WYŻ. 191.95
km 0+080.00
Kolizja 8 m
km 0+040
Kolizja 14,15 m
km 0+040
KONIEC OPRACOWANIA OG-10
km 0+063.73
km 534+050.00
km 534+250.00
km 534+200.00
km 534+150.00
km 534+100.00
km 534+000.00
km 534+400.00
km 534+450.00
km 534+500.00
km 534+550.00
km 534+600.00
km 534+650.00
km 534+700.00
km 534+750.00
km 534+800.00
km 534+850.00
km 534+900.00
km 534+950.00
km 534+000.00
km 534+050.00
km 534+100.00
km 534+150.00
km 534+200.00
km 534+250.00
km 534+300.00
km 534+350

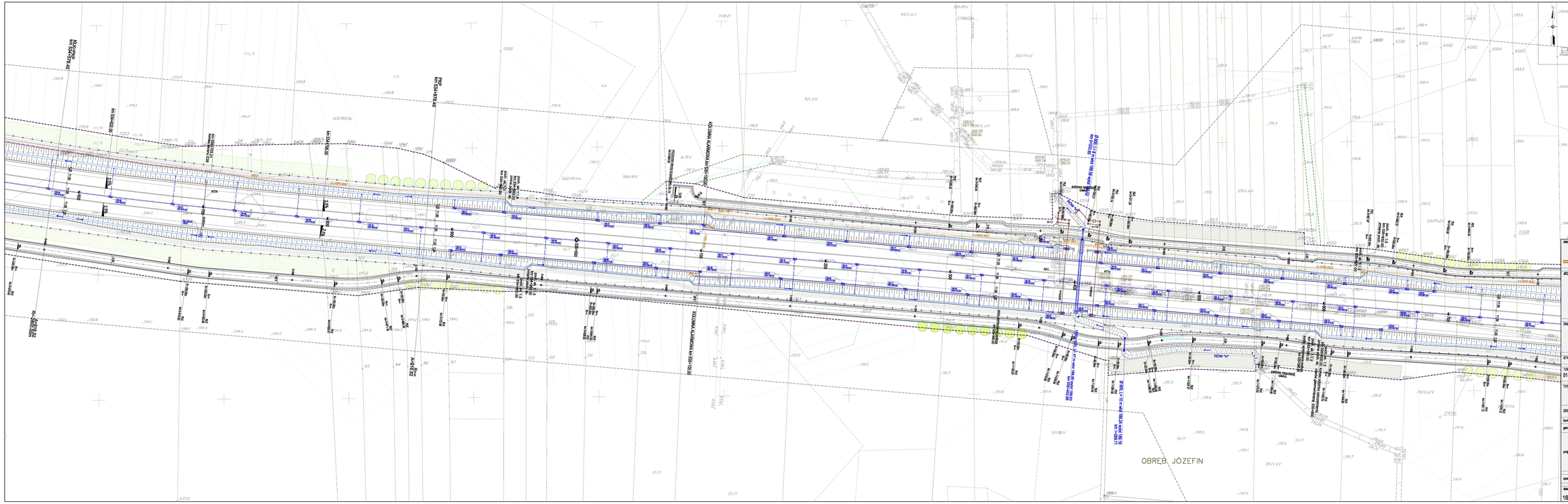

ARKUSZ 14
ŁĄCZY SIĘ Z ARKUSZAMI:
13
15
26

INWESTOR/ZAMAWIAJĄCY:

Generalna Dyrekcja Dróg Krajowych i Autostrad
GDDKiA
Oddział w Warszawie
ul. Mińska 25/29-629 Warszawa

JEDNOSTKA PROJEKTOWA:

TEBODIN
Tebodin BAP Polska
ul. Ciołkowskiego 7
02-781 Warszawa
TEL. (22) 453 19 00 FAX: (22) 453 19 90

DOPRAVOPROJEKT
Ul. Kopernika 2-4
602-22 Bydgoszcz 3
TEL. (52) 322 34 420 FAX. (52) 322 77 890

ZAMIERZENIE BUDOWLANE:

STADIUM PROJEKTU BUDOWLANEGO OBWODNICY MIŃSKA MAZOWIECKIEGO
NA PARAMETRACH AUTOSTRADY W CIĄGU DROGA KRAJOWEJ NR 2
NA ODCINKU CHOSZCZÓWKA - WĘDŹI RYCZOŁEK
OD KM 520 + 400 DO KM 541 + 249

STADIUM PROJEKTU: PROJEKT BUDOWLANY

TOM: 01 - PROJEKT ZAGOSPODAROWANIA TERENU

BRANŻA: DROGOWA

TYTUŁ RYSUNKU:

PLAN SYTUACYJNY
OD KM 534+650 DO KM 535+785

SKALA: 1:1000

ZESPÓŁ PROJEKTOWY:

funkcja	imię i nazwisko	specjalność i nr uprawnień	podpis
generalny projektant	mgr inż. Artur Bilęzczak	268/02	
projektant	mgr inż. Robert Zurawski	MAZ/0436/POOD/05	
	mgr inż. Małgorzata Ciesielska	SI-10/92	
	mgr inż. Piotr Szczepański , Inż. Marcin Smagacz	—	
	inż. Rafał Kulawiak , Narikoniej Ślaczny	—	
sprawdzający	mgr inż. Henryk Marczyk	ST-228/77	

data:	nr umowy:	nr tyk.:	nr ark.:	nr egz.:
16.06.2008	41/2005	14	14/29	

ARKUSZ 15
ŁĄCZY SIĘ Z ARKUSZAMI:
14
16
26

OBRĘB MOCZYDŁA

WD-11

536+014.78 = 0+610.42

W-6

INWESTOR/ZAMAWIAJĄCY:

Generalna Dyrekcja Dróg Krajowych i Autostrad
GDDKiA
Oddział w Warszawie
ul. Mińska 25,03-808 Warszawa

JEDNOSTKA PROJEKTOWA:

TEBODIN
Tebodin BAP Projekt
ul. Taśmowa 7
02 677 Warszawa
TEL. (22) 452 19 95 FAX: (22) 452 19 00

DOPRAVOPROJEKT
Ul. Kominiarska 2,4
032 03 Bratislava 3
TEL. (02) 502 34 420 FAX. (02) 555 71 880

ZAMIERZENIE BUDOWLANE:

STADIUM PROJEKTU BUDOWLANEGO OBWODNICY MIŃSKA MAZOWIECKIEGO
NA PARAMETRACH AUTOSTRADY W CIĄGU DROGA KRAJOWEJ NR 2
NA ODCINKU CHOSZCZÓWKA - WEZEŁ RYCZOŁEK
OD KM 520 + 400 DO KM 541 + 249

STADIUM PROJEKTU: PROJEKT BUDOWLANY

TOM: 01 - PROJEKT ZAGOSPODAROWANIA TERENU

BRANŻA: DROGOWA

TYTUŁ RYSUNKU: PLAN SYTUACYJNY OD KM 535+785 DO KM 536+800

SKALA: 1:1000

ZESPÓŁ PROJEKTOWY:

funkcja	imię i nazwisko	specjalność i nr uprawnień	podpis
generalny projektant	mgr inż. Artur Maljczak	399/02	
projektant	mgr inż. Robert Żaiowski	MAZ/0400/POOD/05	
	mgr inż. Małgorzata Ciesicka	St-16/90	
	mgr inż. Piotr Szczepański , inż. Marcin Smagacz	—	
	inż. Rafał Kukawski , Bartłomiej Skoczny	—	
sprawdzający	mgr inż. Henryk Niemczyk	ST-228/77	

data:	nr umowy:	nr rys.:	arkusz:	nr egz.:
16.06.2008	41/2005	15	15/29	

ARKUSZ 16
ŁĄCZY SIĘ Z ARKUSZAMI:
15
17
27

MCP typ II
LEGENDA
1. Ławki
2. WC
3. Miejsca dla niepełnosprawnych
4. Stanowisko dla kontroli pojazdów ciężarowych
4a. Miejsce/pomieszczenie dla inspektora transportu drogowego.
5. Miejsce zrzutu nieczystości z autobusów
6. Miejsce postoju dla pojazdów niebezpiecznych
7. Taksówki
8. Dystrybutory (etap docelowy)
9. Pawilon stacji benzynowej (etap docelowy)
10. Punkt obsługi pojazdów (etap docelowy)
11. Restauracja (etap docelowy)
12. Zbiornik
13. Droga serwisowa - wjazd
14. Kładka dla pieszych

MCP typ III
LEGENDA
1. Ławki
2. WC
3. Miejsca dla niepełnosprawnych
4. Stanowisko dla kontroli pojazdów ciężarowych
4a. Miejsce postojowe dla inspektora transportu drogowego
5. Miejsce zrzutu nieczystości z autobusów
6. Miejsca postoju dla pojazdów niebezpiecznych
7. Taksówki
8. Dystrybutory (etap docelowy)
9. Pawilon stacji benzynowej (etap docelowy)
10. Punkt obsługi pojazdów (etap docelowy)
11. Restauracja (etap docelowy)
12. Zbiornik
13. Droga serwisowa - wjazd
14. Kładka dla pieszych
15. Agencji Pocztu, bankiów, biur turystycznych (etap docelowy)
16. Hotel (etap docelowy)

W-M-1
km 0+573.47
X=5785753.14
Y=7548931.07
R=160m
α=35°48'35.50"
L=22.69m
i=2.00%
Lk=20.00(1) Lk=50.00(2)
A=56.57(1) A=88.44(2)
Xs=19.98(1) Xs=49.88(2)
Ys=0.42(1) Ys=2.60(2)
T=40.73m(1) T=62.71m(2)
p=0

W-M-2
km 0+096.42
X=5785753.25
Y=7549371.57
R=160m
α=35°48'35.50"
L=51.03m
i=2.00%
Lk=80.00(1) Lk=40.00(2)
A=113.14(1) A=80.00(2)
Xs=79.50(1) Xs=39.94(2)
Ys=6.64(1) Ys=1.66(2)
T=96.42m(1) T=79.94m(2)
p=0

W-M-3
km 0+551.12
X=5785730.77
Y=7549959.27
R=150m
α=38°11'49.67"
L=49.58m
i=3.00%
Lk=20.00(1) Lk=70.00(2)
A=54.77(1) A=112.47(2)
Xs=19.99(1) Xs=69.65(2)
Ys=0.44(1) Ys=5.42(2)
T=61.07m(1) T=82.18m(2)
p=0

W-M-4
km 0+101.78
X=5785721.32
Y=7549959.06
R=150m
α=38°11'49.87"
L=82.50m
i=3.00%
Lk=70.00(1) Lk=20.00(2)
A=102.47(1) A=54.77(2)
Xs=69.62(1) Xs=19.99(2)
Ys=5.42(1) Ys=0.44(2)
T=101.78m(1) T=79.60m(2)
p=0

W-6
km 536+845.16
X=5785723.17
Y=7548767.53
R=6500m
α=0°02'53.30"
L=109.26m
i=jak na prostej
Lk=700.00
A=2133.07
Xs=699.80
Ys=12.56
T=755.32m

KP-11a 537+233.57

strefa niebezpieczna

KOLUMNA ALARMOWA km 537+100.00

odcinek przyspieszania dł. 280m

odcinek zwalniania dł. 254m

odcinek zwalniania dł. 295m

odcinek przyspieszania dł. 286m

proj. STSRS-20/630

OBRĘB JĘDRZEJÓW NOWY

INWESTORZAMAWIAJĄCY:
Generalna Dyrekcja Dróg Krajowych i Autostrad
GDDKiA
Oddział w Warszawie ul. Mińska 25,03-808 Warszawa

JEDNOSTKA PROJEKTOWA:
TEBODIN Biuro Usług Inżynierskich i Wdrożeniowych
Tebodin SAP-Projekt
ul. Tadeusza 7
02-677 Warszawa
TEL. (22) 452 19 96 FAX. (22) 452 19 00

DOPRAVOPROJEKT
Ul. Kominiarska 2,4
52-02 Wrocław 3
TEL. (52) 502 34 420 FAX. (52) 555 71 880

ZAMIERZENIE BUDOWLANE:
STADIUM PROJEKTU BUDOWLANEGO OBWODNICY MIŃSKA MAZOWIECKIEGO
NA PARAMETRACH AUTOSTRADY W CIĄGU DROGA KRAJOWEJ NR 2
NA ODCINKU CHOSZCZÓWKA - WEZEŁ RYCZOŁEK
OD KM 520 + 400 DO KM 541 + 249

STADIUM PROJEKTU: PROJEKT BUDOWLANY

TOM: 01 - PROJEKT ZAGOSPODAROWANIA TERENU
BRANŻA: DROGOWA

TYTUŁ RYSUNKU: PLAN SYTUACYJNY
OD KM 536+800 DO KM 537+700
SKALA: 1:1000

ZESPÓŁ PROJEKTOWY:

funkcja	imię i nazwisko	specjalność i nr uprawnień	podpis
generalny projektant	mgr inż. Artur Majczak	399/02	
projektant	mgr inż. Robert Zalewski	MAZ/0403/POOD/05	
	mgr inż. Małgorzata Ciesicka	St.16/90	
	mgr inż. Piotr Szczepański , inż. Marcin Smagacz	—	
	inż. Rafał Kukowski , Bartłomiej Skoczny	—	
sprawdzający	mgr inż. Henryk Niemczyk	ST-228/77	

data:	nr umowy:	nr rys.:	arkusz:	nr egz.:
16.06.2008	41/2005	16	16/29	

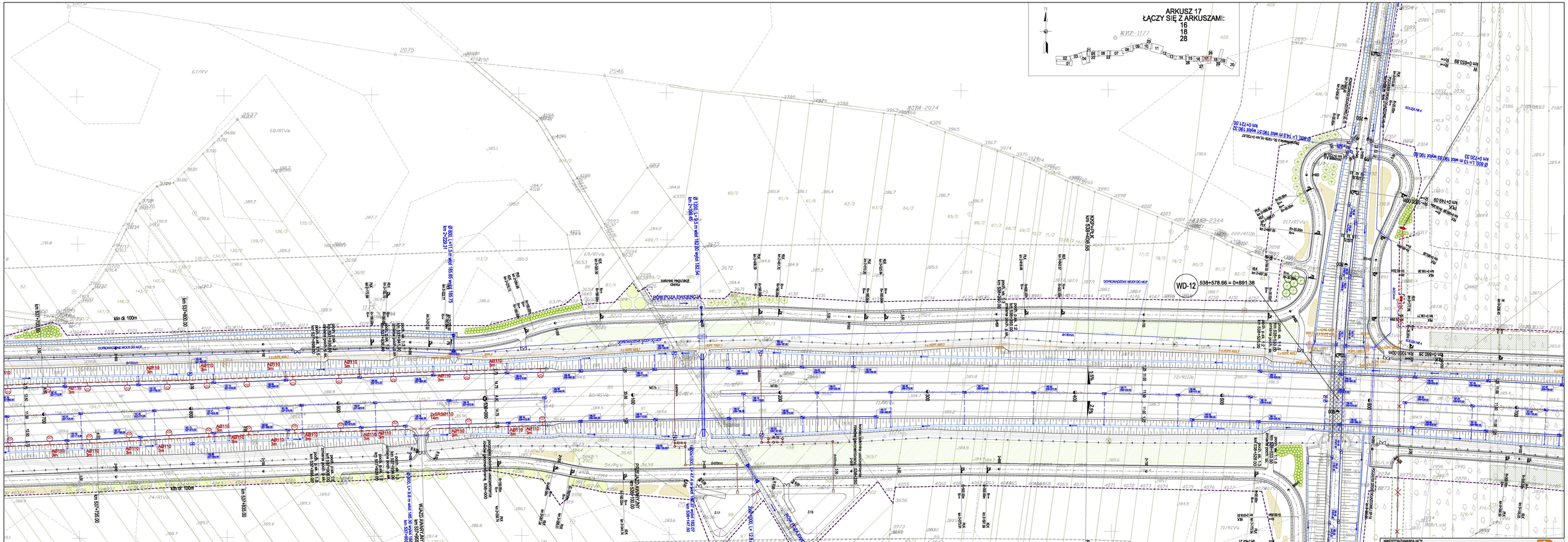
ARKUSZ 17
ŁĄCZY SIĘ Z ARKUSZAMI:
16
18
28
WD-12
538+578.66 = 0+891.38
OBRĘB JĘDRZEJÓW STARY
OBRĘB JĘDRZEJÓW STARY
km 537+700.00
km 537+800.00
km 537+900.00
km 538+000.00
km 538+100.00
km 538+200.00
km 538+300.00
km 538+400.00
km 538+500.00
km 538+600.00
km 538+700.00
km 538+800.00
km 538+900.00
km 539+000.00
km 539+100.00
km 539+200.00
km 539+300.00
km 539+400.00
km 539+500.00
km 539+600.00
km 539+700.00
km 539+800.00
km 539+900.00
km 540+000.00
km 540+100.00
km 540+200.00
km 540+300.00
km 540+400.00
km 540+500.00
km 540+600.00
km

ARKUSZ 18
ŁĄCZY SIĘ Z ARKUSZAMI:
17
19
28
29

INWESTOR/ZAMAWIAJĄCY:

Generalna Dyrekcja Dróg Krajowych i Autostrad
GDDKiA
Oddział w Warszawie ul. Mińska 25,03-808 Warszawa

JEDNOSTKA PROJEKTOWA:

TEBODIN
Consultants & Engineers
Tebodin BAP-Projekt
ul. Taśmowa 7
02-230 WARSZAWA
TEL: (22) 502 07 11, FAX: (22) 502 19 00

DOPRAVOPROJEKT
Ul. Kominiarska 2,4
60-230 Poznań
TEL: (0)(61) 84 420 FAX: (0)(61) 870 71 980

ZAMIERZENIE BUDOWLANE:

STADIUM PROJEKTU BUDOWLANEGO OBWODNICY MIŃSKA MAZOWIECKIEGO
NA PARAMETRACH AUTOSTRADY W CIĄGU DROGA KRAJOWEJ NR 2
NA ODCINKU CHOSZCZÓWKA - WĘZEŁ RYCZOŁEK
OD KM 520 + 400 DO KM 541 + 249

STADIUM PROJEKTU: PROJEKT BUDOWLANY

TOM: 01 - PROJEKT ZAGOSPODAROWANIA TERENU

BRANŻA: DROGOWA

TYTUŁ RYSUNKU: PLAN SYTUACYJNY
OD KM 538+700 DO KM 539+650

SKALA: 1:1000

ZESPÓŁ PROJEKTOWY:

funkcja	imię i nazwisko	specjalność i nr uprawnień	podpis
generalny projektant	mgr inż. Artur Majczak	366/92	
projektant	mgr inż. Robert Zalewski	MAZ/0403/POOD/05	
	mgr inż. Małgorzata Ciesicka	SI-16/90	
	mgr inż. Piotr Szczepanfeld , inż. Marcin Smagacz	—	
	inż. Rafał Kukiewski , Bartłomiej Skoczny	—	
sprawdzający	mgr inż. Henryk Niemczyk	ST-228/77	

data:	nr umowy:	nr rys.:	nr ark.:	nr egz.:
16.06.2008	41/2005	18	18/29	