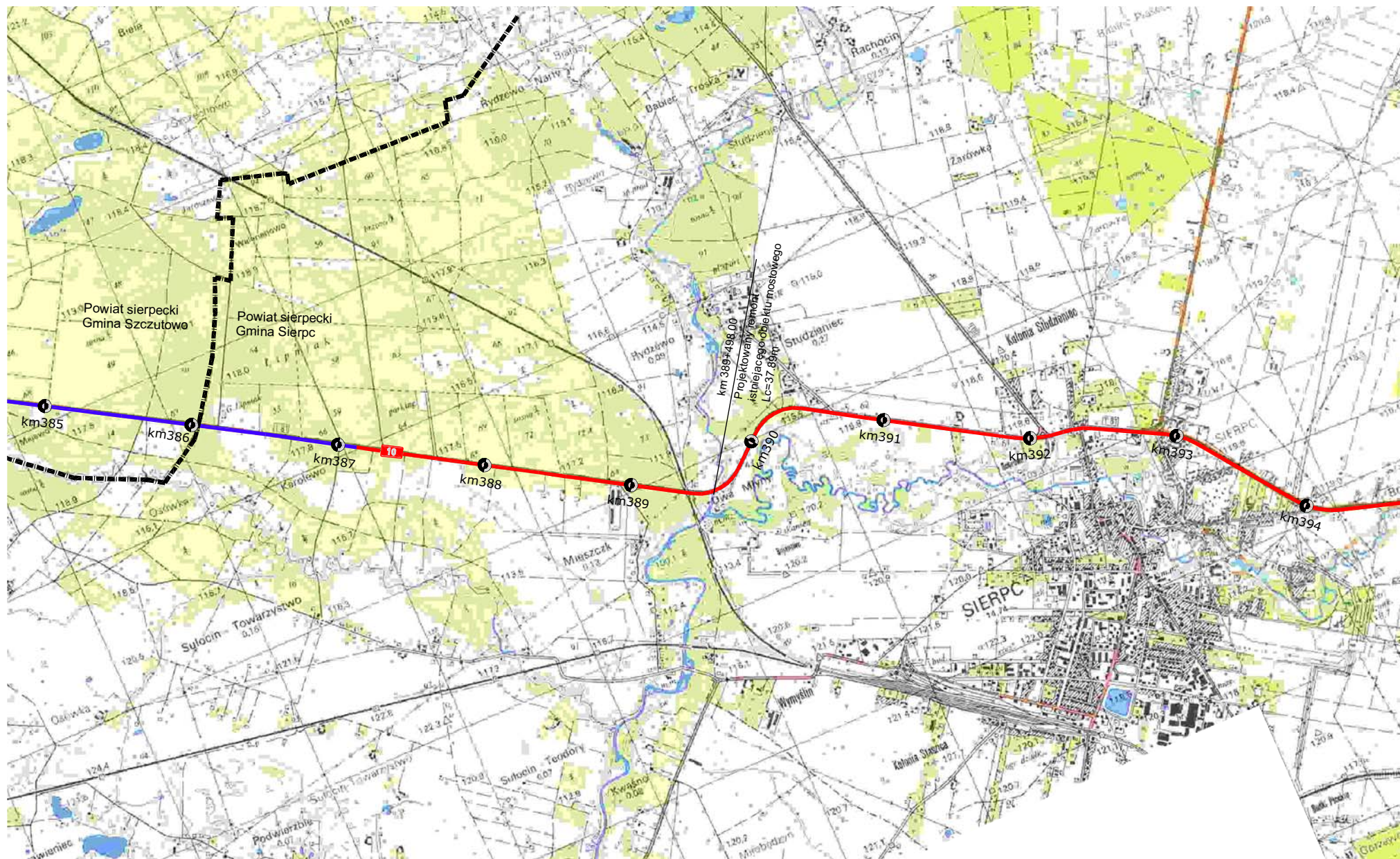


LEGENDA:

- - odcinki drogi klasy GP
- - odcinki drogi adoptowane pod przyszłą jezdnię klasy S (jezdnia lewa)
- - - - - granica administracyjna Gminy

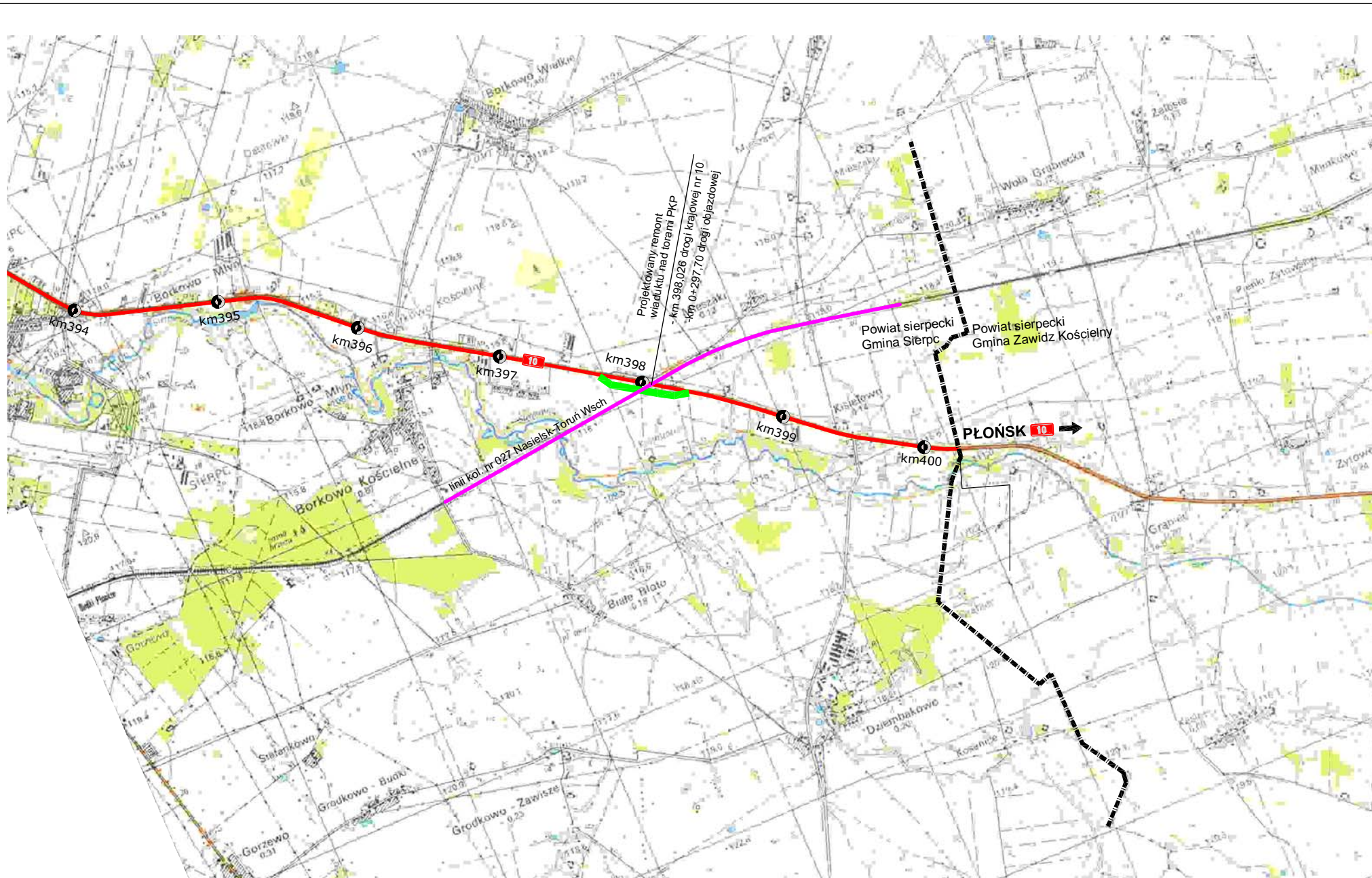
Przebudowa drogi krajowej Nr 10 na odcinku
od km 377+211.80 do km 400+186.00
w ramach projektu rekonstrukcji nawierzchni



LEGENDA:

- - odcinki drogi klasy GP
- - odcinki drogi adoptowane pod przyszłą jezdnię klasy S (jezdnia lewa)
- - granica administracyjna Gminy

Przebudowa drogi krajowej Nr 10 na odcinku
 od km 377+211.80 do km 400+186.00
 w ramach projektu rekonstrukcji nawierzchni



Projektowany remont
wiaduktu nad torami PKP
- km 398,026 drogi krajowej nr 10
- km 0+297,70 drogi objazdowej

linii kol. nr 027 Nasielsk-Torun Wsch

Powiat sierpecki
Gmina Sierpc

Powiat sierpecki
Gmina Zawidz Kościelny

PŁOŃSK 10 →

LEGENDA:



- - odcinki drogi klasy GP
- granica administracyjna Gminy
- - projektowany objazd wiaduktu

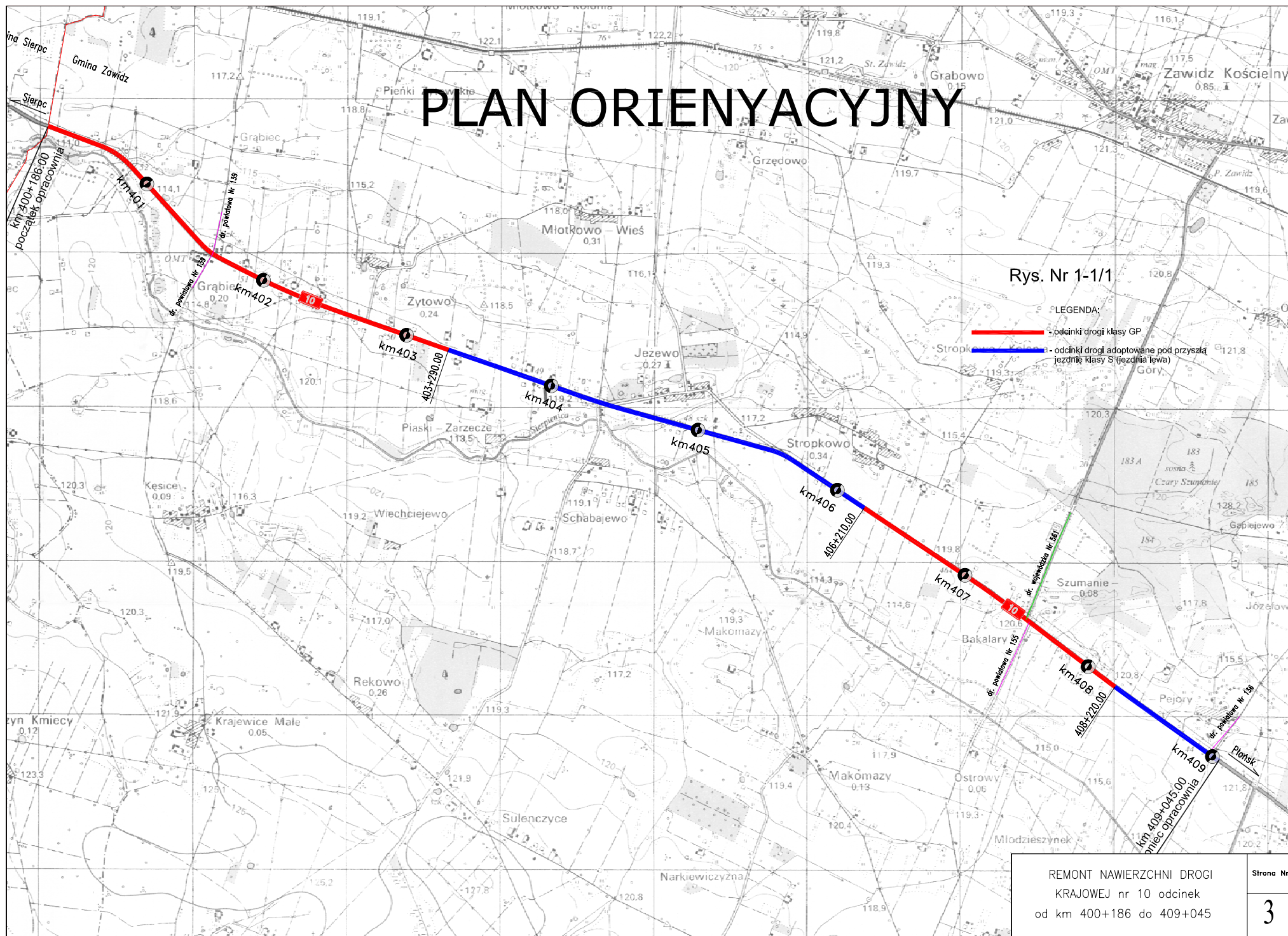
Przebudowa drogi krajowej Nr 10 na odcinku
od km 377+211.80 do km 400+186.00
w ramach projektu rekonstrukcji nawierzchni

PLAN ORIENYACYJNY

Rys. Nr 1-1/1

LEGENDA:

-  - odcinki drogi klasy GP
-  - odcinki drogi adoptowane pod przyszłą jezdnię klasy S (jezdnie Tewa)





REMONT NAWIERZCHNI DROGI
KRAJOWEJ nr 10 odcinek
od km 400+186 do 409+045

Strona Nr

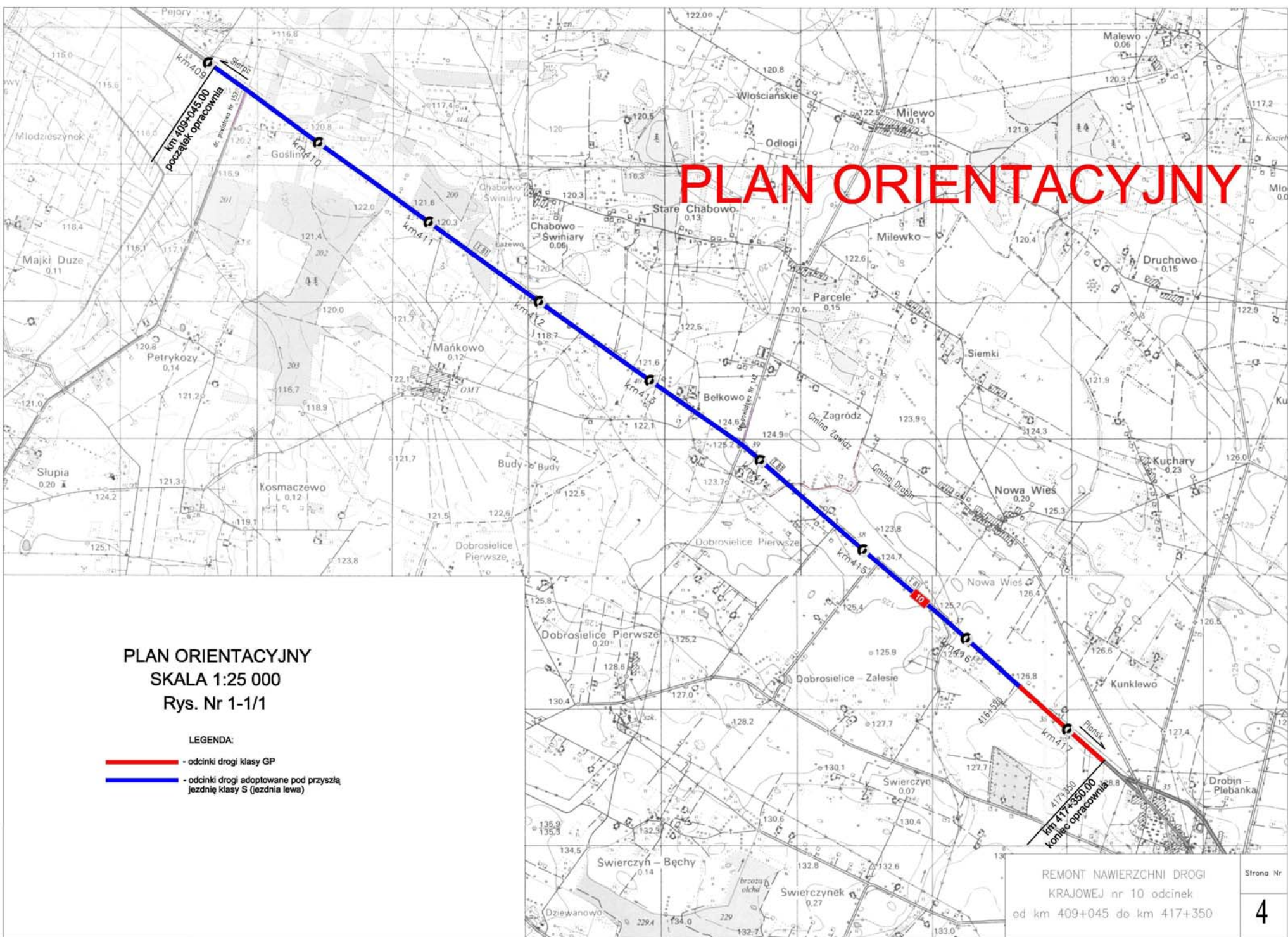
3

PLAN ORIENTACYJNY

PLAN ORIENTACYJNY
SKALA 1:25 000
Rys. Nr 1-1/1

- LEGENDA:
-  - odcinki drogi klasy GP
 -  - odcinki drogi adoptowane pod przyszłą jezdnię klasy S (jezdnia lewa)

REMONT NAWIERZCHNI DRÓGI
KRAJOWEJ nr 10 odcinek
od km 409+045 do km 417+350





PLAN ORIENTACYJNY

PLAN ORIENTACYJNY

Rys. Nr 1-1/1

LEGENDA:

-  odcinek drogi klasy GP
-  odcinek drogi Leśnictwa pod przyszłą rozciągnięciem klasy S (część prawa)

REMONT NAWIERZCHNI DROGI
KRAJOWEJ nr 10 odcinek
od km 417+350 do km 426+838

Strona Nr

4