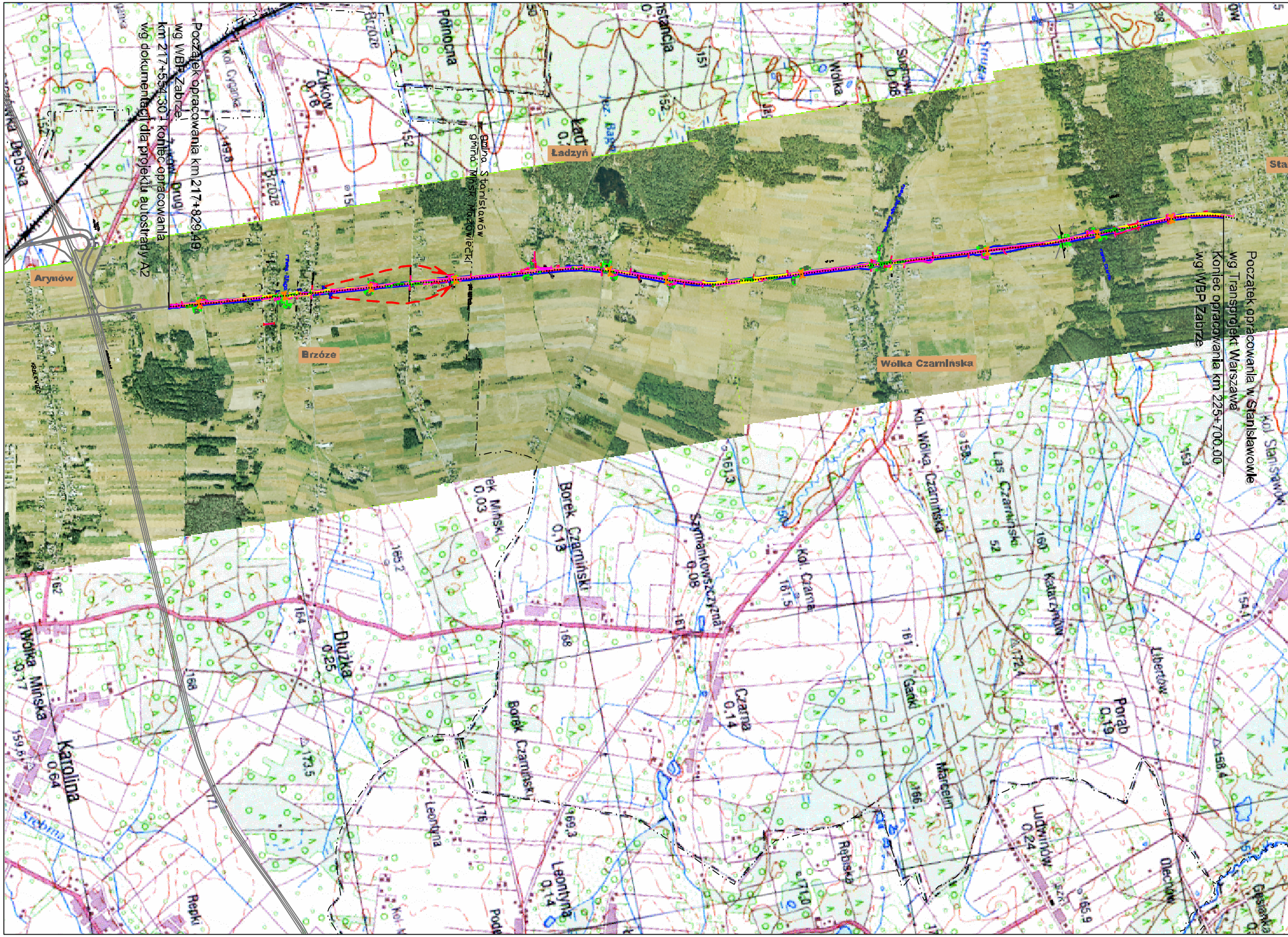

Początek opracowania km 217+829.49
wg WBP Zabrze
km 217+554.30 - koniec opracowania
wg dokumentacji dla projektu autostrady A2
Początek opracowania w Stanisławowie
wg Transprojekt Warszawa
Koniec opracowania km 225+700.00
wg WBP Zabrze
Arynów
Brzóze
Ładzyń
Wólka Czarnińska
gmina Stanisławów
gmina Mińsk Mazowiecki
Północna
Żuków 0.18
Brzoze
Dębska
Wólka
Borek Czarniński 0.13
Szymankowszczyzna 0.08
Kol. Czarna
Kol. Wólka Czarnińska
Las Czarniński
Katarzynów
Kol. Stanisławów
Dłużka 0.25
Wólka Mińska 0.17
Karolina 0.64
Czarna 0.14
Gańki
Marcelin
Porąb 0.19
Libertów
Ludwinów 0.24
Leontyna 0.14
Rębiska
Olechów
Srebrna

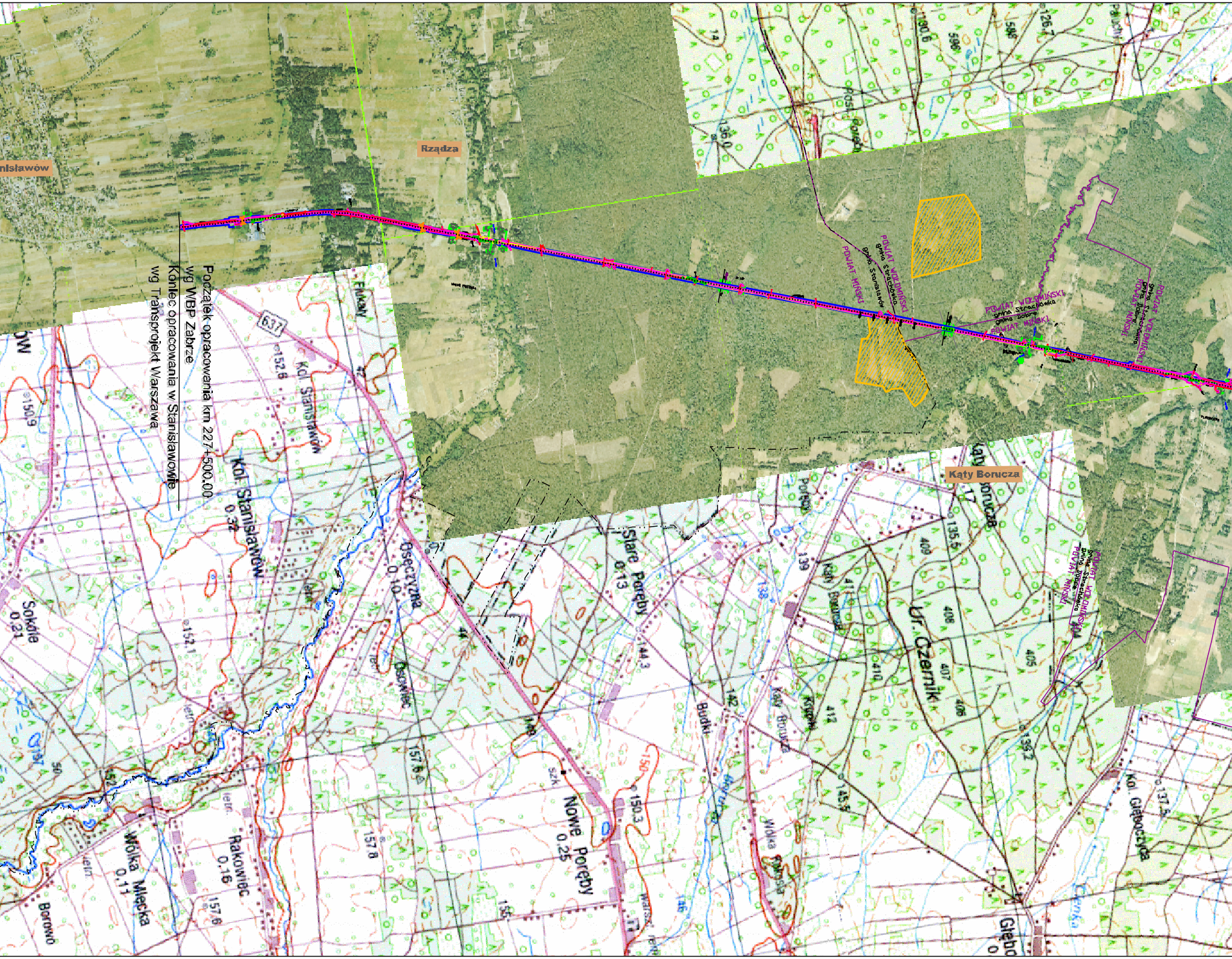
Początek opracowania km 227+500,00
wg WBP Zabrze
Koniec opracowania w Stanisławowie
wg Transprojekt Warszawa
Rządza
Kąty Borucza
POWIAT WOŁOMIŃSKI
gmina Strachówka
POWIAT MIŃSKI
gmina Stanisławów
gmina Dobre
Kol. Stanisławów
Stanisławów
Stare Poręby
Nowe Poręby
Osęczyzna
Osowiec
Sokołe
Wólka Mlęcka
Rakowiec
Borowo
Budki
Ur. Czernik
Kol. Głęboczyca
Głębo
637

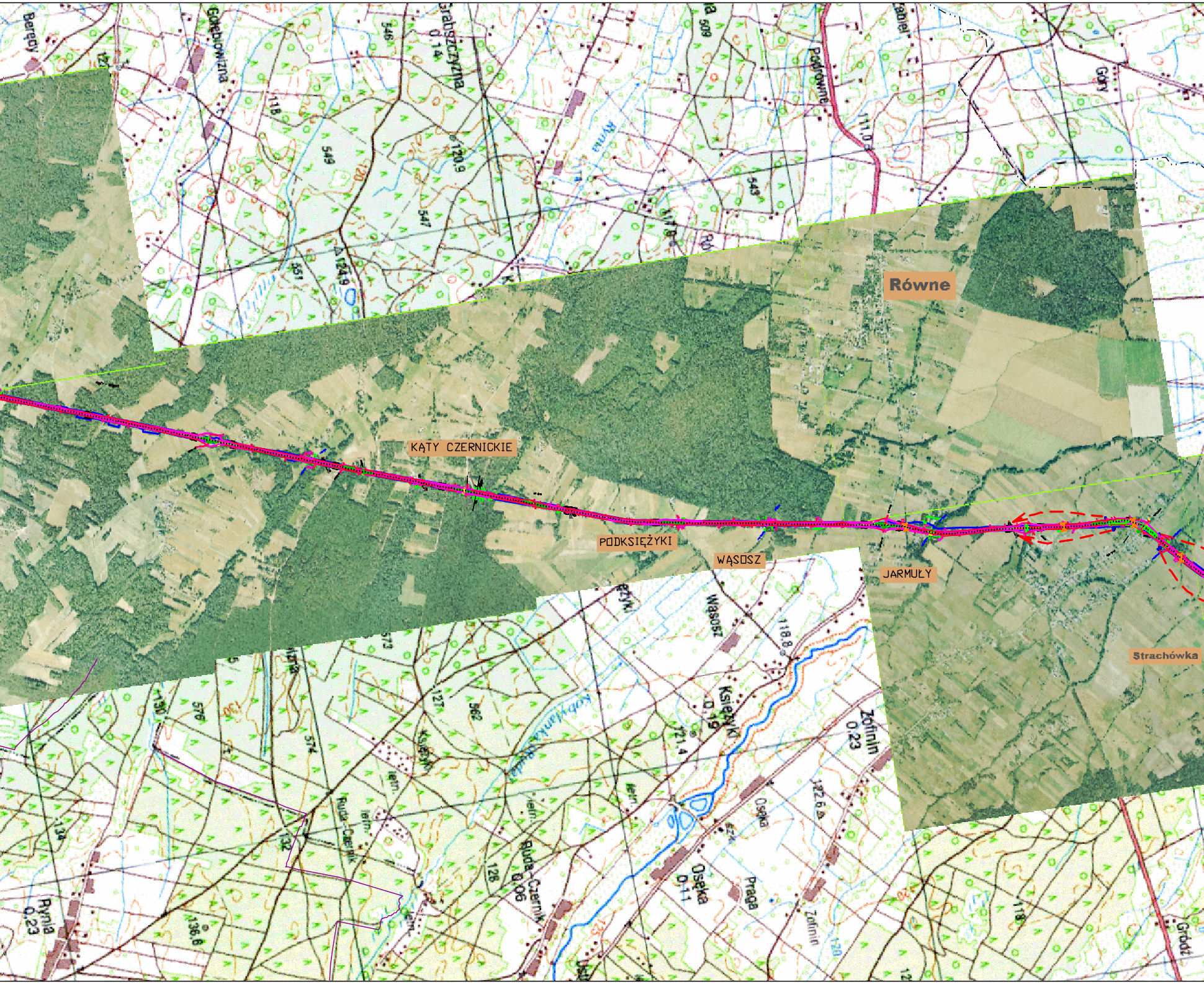
Równe
KĄTY CZERNICKIE
PODKSIĘŻYKI
WĄSOSZ
JARMUŁY
Strachówka
Gołębiowizna
Grabszczyzna
0.14
Podrówne
Góry
Rynia
Wąsosz
Księżyki
0.19
Zofinin
0.23
Osęka
0.11
Praga
Zofinin
Ruda-Czernik
0.06
Ruda-Czernik
Rynia
0.23
120.9
124.9
118.8
121.4
122.6
136.6
111.0

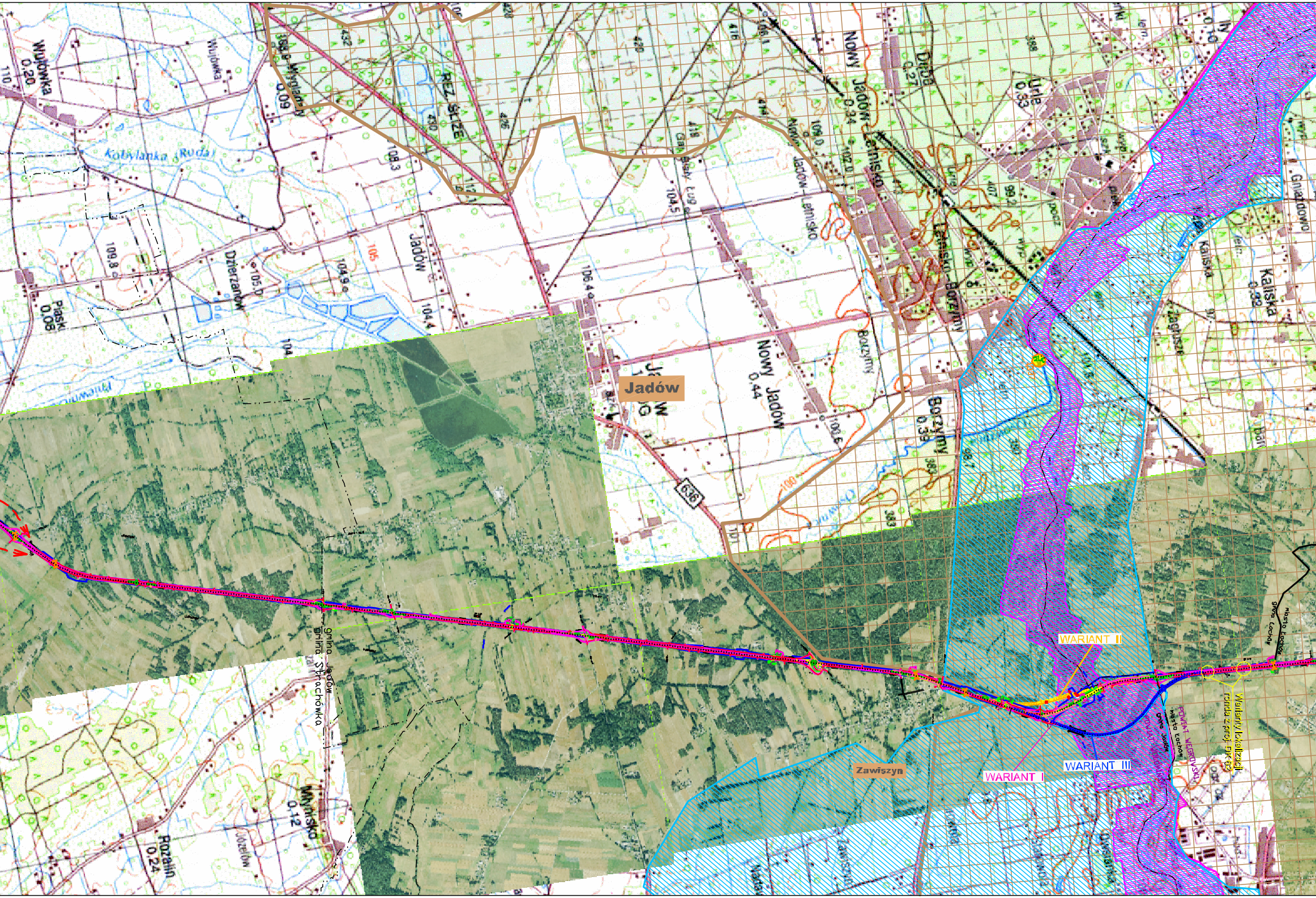
Jadów
Zawiszyn
WARIANT I
WARIANT II
WARIANT III
Warianty lokalizacji ronda z proj. DK 62
POWIAT WĘGROWSKI
gmina Jadów
gmina Strachówka
gmina Jadów
miasto Łochów
gmina Łochów
miasto Łochów
Wujówka 0.20
Piaski 0.08
Dzierzanów
Kobylanka (Ruda)
REZ. ŚLIŻE
Jadów
Nowy Jadów 0.44
Nowy Jadów-Letnisko 0.34
Jadów-Letnisko
Letnisko-Borzymy
Borzymy 0.39
Urle 0.33
Dębe 0.27
Kaliska 0.39
Rozalin 0.24
636

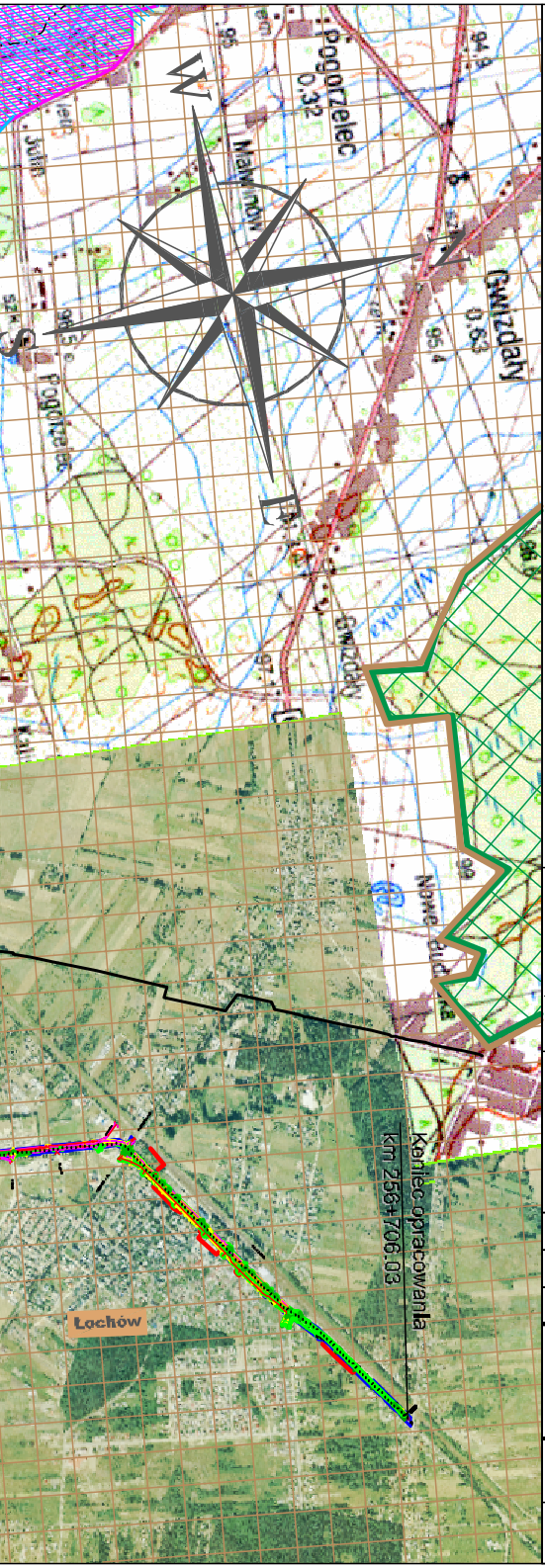
W
Pogorzelec
0.32
Gwizdały
0.63
94.9
96.4
Łochów
Koniec opracowania
km 256+706.03

LEGENDA

🟥 WARIANT I

🟨 WARIANT II

🟦 WARIANT III

—·-—·-— GRANICE GMIN

🟩 NADBUŻAŃSKI PARK KRAJOBRAZOWY

▨ OTULINA NADBUŻAŃSKIEGO PARKU KRAJOBRAZOWEGO

▨ OBSZAR NATURA 2000 "DOLINA LIWCA"

▨ NOWY OBSZAR NATURA 2000 "Ostoja Nadliwiecka"

▨ NOWY OBSZAR NATURA 2000 "Torfowiska Czernik"

euroekspert

Biuro Konsultingowo-Doradcze
EUROEKSPERT
dr inz Jacek Seweryński

ul. Kosciuszki 63
41-500 Chorzów
www.euroekspert.org

ZAMAWIAJĄCY: GENERALNA DYREKCJA DRÓG KRAJOWYCH I AUTOSTRAD ODDZIAŁ W WARSZAWIE

ZADANIE:

Opracowanie stadium projektu budowlanego
przebudowy odcinka drogi krajowej nr 50
Mińsk Mazowiecki - Łochów
w km 217+829,49 - 225+700, km 227+500 - km 256+706,03

STADIUM: RAPORT ODDZIAŁYWANIA PRZEDSIĘWZIĘCIA NA ŚRODOWISKO

BRANZA: OCHRONA ŚRODOWISKA

OBIEKT: DROGA KRAJOWA Nr 50

TYTUŁ RYSUNKU: MAPA ORIENTACYJNA

RYSUNEK NR: 1

OPRACOWAŁ:	mgr Mirosław Pleśniak mgr Marcin Herba	SKALA: 1:25000
SPRAWDZAJACY:	dr inż. Jacek Seweryński	DATA: Lipiec 2010