

I. DECYZJE I UZGODNIENIA

Spis załączników:

1. Pismo z Urzędu Miasta i Gminy w Serocku, Referat Geodezji, Gospodarki Gruntami i Budownictwa, z dnia 21.09.2004 r., znak: GB. 7339-46/04
2. Pismo z Mazowieckiego Urzędu Wojewódzkiego w Warszawie, Wydział Środowiska i Rolnictwa z dnia 31.12.2004 r., znak: WŚR-VII/6810/805-1/04
3. Pismo Wojewódzkiego Urzędu Ochrony Zabytków w Warszawie z dnia 27.03.2005 r., znak: WKZ A.BK.drogi krajowe/41162-3/6971/04-005
4. Pismo Mazowieckiego Wojewódzkiego Inspektoratu Ochrony Środowiska z dnia 20.03.2007 roku, znak: MO.iw.4401/64/07
5. Pismo Lasów Państwowych. Nadleśnictwo Jabłonna, z dnia 13.12.2004 roku, znak: Z-06/2901/04
6. Pismo Lasów Państwowych. Nadleśnictwo Jabłonna, z dnia 04.07.2007 roku, znak: ZG-5-75-2234/2007
7. Pismo Lasów Państwowych. Nadleśnictwo Pułtusk, z dnia 04.07.2007 roku, znak: ZG3-751-1/07/2142

Urząd Miasta i Gminy w Serocku
Referat Geodezji, Gospodarki Gruntami
i Budownictwa
5-140 Serock, Rynek 21
tel 782 74 36. 782 75 88

Serock dnia 21.09.2004 r.

GB. 7339- 46/04

**Mosty Katowice Spółka z o. o.
ul. Lwowska 38
40-397 Katowice**

Odpowiadając na pismo z dnia 06.08.2004 r. Urząd Miasta i Gminy w Serocku pragnie poinformować, że gmina Serock położona jest w strefie Warszawskiego Obszaru Chronionego Krajobrazu. Organem właściwym do udzielenia odpowiedzi na Państwa pytania dotyczące usytuowania elementów przyrody (parki, zieleń i cieki wodne) jest Wojewódzki Konserwator Przyrody w Warszawie, ul. Plac Bankowy 3/5, 00-950 Warszawa.

Jednocześnie pragniemy poinformować, że zasoby leśne na terenie Gminy Serock administruje Nadleśnictwo Jabłonna, ul. Parkowa 4 05-110 Jabłonna.

GGGiB aa

Kierownik Referatu
Geodezji, Gospodarki Gruntami
i Budownictwa
Joanna Gwadera
mgr inż. Joanna Gwadera

D1

PRZEDSIĘWSTWO PRACOWNIA BUDOWY I REMONTÓW MOSTY KATOWICE SPÓŁKA Z O.O. 40-397 Katowice, ul. Lwowska 38
Kpl. 2004 -09- 27
L. dz. 411/08/a ₂

Warszawa 31 grudnia 2004r.

WŚR-VII/6810/805-1/04

Mosty Katowice Sp. z o.o.
ul. Lwowska 38
40-397 Katowice

dotyczy: wskazania usytuowania form ochrony przyrody na terenie objętym opracowaniem projektu budowlanego budowy obwodnicy Serocka w ciągu drogi krajowej nr 61 na odcinku od km 35+888 do około km 42+900.

Mazowiecki Urząd Wojewódzki w Warszawie, Wydział Środowiska i Rolnictwa, Wojewódzki Konserwator Przyrody informuje, że udzielenie informacji w ww sprawie nie polega na zaznaczeniu na załącznikach graficznych dostarczonych przez wnioskodawcę granic obszarów chronionych i usytuowania pomników przyrody lecz jedynie udostępnieniu informacji o istnieniu form ochrony przyrody. Obszary i obiekty chronione są ustanawiane aktami prawa miejscowego- publikowanymi w Dziennikach Urzędowych, a więc są ogólnodostępne.

Wobec powyższego Wojewódzki Konserwator Przyrody przesyła mapę z zaznaczonym przebiegiem granic Warszawskiego Obszaru Chronionego Krajobrazu na przedmiotowym terenie oraz wykaz pomników przyrody na terenie gminy Serock.

Jednocześnie WKP informuje, że wydawanie warunków technicznych, które musi spełniać inwestycja nie leży w jego gestii. Jeśli chodzi o warunki prawne, które muszą być spełnione w celu ochrony występujących w tym rejonie form ochrony przyrody to obowiązują jedynie art. 45 ustawy z dnia 16 kwietnia 2004 r. o ochronie przyrody (Dz. U. z 2004 r. Nr.92 poz. 880).

Załącznik:

1. mapa Warszawskiego Obszaru Chronionego Krajobrazu
2. Rejestr Pomników przyrody

D1 / DP

Do wiadomości:

1. Starostwo Powiatowe w Legionowie Wydział Zarządzania Środowiskiem,
Sikorskiego 11, 05-119 Legionowo

PRZEDSIĘBIORSTWO PROJEKTOWANIA BUDOWY I REMONTÓW MOSTY KATOWICE SPÓŁKA Z O.O. ul. Katowice, ul. Lwowska 38
01. 2005 -01- 0 6
dz. 050/01/05

Przedsiębiorstwo Projektowania
Budowy i Remontów
MOSTY KATOWICE
Spółka z o.o.
ul. Lwowska 38
40-397 KATOWICE

dot. kolizji z zabytkami architektury i środowiska oraz stanowiskami archeologicznymi planowanego przedsięwzięcia – „budowa obwodnicy Serocka Serocka w ciągu drogi krajowej nr 61 – na odcinku od km 35+888 do około km 42+900”

Wojewódzki Konserwator Zabytków w Warszawie – w odpowiedzi na pisma Spółki MOSTY KATOWICE z dnia 06.08.2004r. (nr pisma: Mosty/071/ 08/04 - data wpływu: 17.08.2004r.) - w sprawie danych dot. usytuowania elementów zabytkowej architektury, środowiska i stanowisk archeologicznych, znajdujących się w pasie planowanej budowy obwodnicy Serocka - przesyła w zał. plan orientacyjny (na mapie w skali 1:25 000) z zaznaczonymi stanowiskami archeologicznymi i ich strefami ochronnymi, dla których obowiązują następujące ustalenia konserwatorskie:

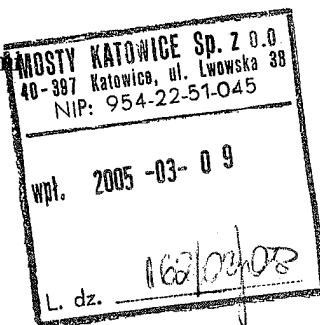
1. na obszarze stanowiska archeologicznego, oznaczonego nr AZP 50-67/9, reprezentowanego przez zachowane w ziemi (pod gruntem ornym) ślady starożytnego osadnictwa, datowane od III tysiąclecia do V wieku przed naszą erą – planowana inwestycja musi być poprzedzona archeologicznymi badaniami wykopaliskowymi;
2. na obszarach pozostałych stanowisk archeologicznych (oznaczonych na zał. planie) – zlokalizowanych w bezpośrednim sąsiedztwie planowanej obwodnicy, wymagany będzie wzmożony nadzór archeologiczny nad drogowymi pracami ziemnymi, ze względu na możliwość natrafienia na zabytkowe obiekty, stanowiące peryferia w/w stanowisk;
3. na całym odcinku planowanej obwodnicy – ze względu na możliwość ujawnienia nowych obiektów archeologicznych – nie zarejestrowanych w dotychczasowych badaniach powierzchniowych: *konieczny nadzór archeologiczny*

Szczegółowy obszar prac archeologicznych, wym. w pkt 1 i 2 określonych zostanie przez WKZ – na etapie opiniowania projektu budowlanego.

Załącznik 1. orientacyjny plan obwodnicy z zaznaczonymi stanowiskami archeologicznymi

a/a WKZ D.MC.
a/a WKZ A.BK.

D1



WOJEWÓDZKI KONSERWATOR
ZABYTEKÓW W WARSZAWIE

mgr Ryszard Głowacz

Mazowiecki Wojewódzki Inspektor Ochrony Środowiska

00-716 WARSZAWA
ul. Bartycka 110A
tel. 022-651-07-07, 022-651-06-60

fax: 022-651-06-76
e-mail: warszawa@wios.warszawa.pl
<http://www.wios.warszawa.pl>

Warszawa 20.03.2007 r.

MO.iw.4401/64/07

**Biuro Konsultingowo-Doradcze
ul. Kościuszki 63
41 – 500 CHORZÓW**

Odpowiadając na wniosek z dnia 16.03.2007 r. informuję, że aktualny stan jakości powietrza (wartości uśrednione dla roku) dla rejonu miejscowości Serock wynosi:

- dwutlenek azotu - 14 $\mu\text{g}/\text{m}^3$,
- dwutlenek siarki - 10 $\mu\text{g}/\text{m}^3$,
- pył zawieszony PM10 - 23 $\mu\text{g}/\text{m}^3$.

Aktualny stan jakości powietrza określono dla substancji wymienionych w Rozporządzeniu Ministra Środowiska z dnia 6.06.2002 r. w sprawie dopuszczalnych poziomów niektórych substancji w powietrzu, alarmowych poziomów niektórych substancji w powietrzu oraz marginesów tolerancji dla dopuszczalnych poziomów niektórych substancji (Dz. U. nr 87, poz.796).

W Z. MAZOWIECKIEGO WOJEWÓDZKIEGO
INSPEKTORA OCHRONY ŚRODOWISKA

Michał Sosnkowski
ZASTĘPCA MAZOWIECKIEGO WOJEWÓDZKIEGO
INSPEKTORA OCHRONY ŚRODOWISKA

LASY PAŃSTWOWE
NADLEŚNICTWO JABŁONNA
05-110 Jabłonna, ul. Wiejska 9
tel. 774 49 33; telex 774 45 96

6/04

Jabłonna 13.12.2004 r.

Z-06/2201/04

Przedsiębiorstwo Projektowania
Budowy i Remontów
MOSTY KATOWICE
ul. Lwowska 38
40-397 Katowice

W odpowiedzi na państwa zapytanie w sprawie szlaków migracji zwierząt, wymogów dla przekraczania dla pasa drogowego oraz wymogów wydzielenia i zabezpieczenia terenów leśnych od pasa drogowego Nadleśnictwo Jabłonna informuje, że w zasięgu terytorialnym nadleśnictwa znajduje się część projektowanej obwodnicy od jej początku południowego do węzła „Wierzbica”. Na przedmiotowym odcinku jedynie w punkcie opisanym jako „Przejazd Polna” istnieje bezpośredni związek z działkami leśnymi. Jeśli projektowany pas drogowy obejmuje część działki leśnej to wymagane zabezpieczenie dotyczy wykonania pasa przeciwpożarowego dla drzewostanów w wieku do 40 lat. Dla starszych utrzymanie w stanie zmineralizowanym pasa istniejącego wcześniej. Innych zabezpieczeń nie planuje się.

W przypadku szlaków migracyjnych zwierząt na tym obszarze to należy przewidzieć możliwość przekraczania pasa drogowego dla zwierząt małych takich jak jeże, kuny oraz płazy i gady. Wydaje się, że takie przejścia mogą mieć formę tuneli pod drogą o minimalnym prześwicie ok. 80 cm.

Zwierzęta większe mają ograniczone ciągi migracyjne ze względu na zwiększającą się urbanizację na wschód od projektowanej obwodnicy, w ciągu istniejącego przebiegu drogi DK-61 zarówno na południe jak i na północ od miasta Serock. W przypadku planowania ogrodzenia wzdłuż pasa drogowego obwodnicy należy rozważyć zaprojektowanie jednego przejścia dla zwierzyny nad pasem drogowy w odcinku na północ od węzła „Wierzbica”

Z up. Nadleśniczego
Zastępcą Nadleśniczego: jo

inż. Andrzej Kos

D1

PRZEDSIĘBIORSTWO PROJEKTOWANIA BUDOWY I REMONTÓW MOSTY KATOWICE S. O. S. z o.o. 40-397 Katowice, ul. Lwowska 38
Wpł. 2004-12-16
L. dz. 227/12/04

LACZNIE01

Jabłonna, 4.07.2007 r.

Zn.spr.ZG-5-75-²²³⁴...../ 2007

Dotyczy : raportu o oddziaływaniu przedsięwzięcia na środowisko dla projektowanej obwodnicy Serocka

BIURO KONSULTINGOWO - DORADCZE

dr inż. Jacek Seweryński


ul. Kościuszki 63

41-500 Chorzów

W odpowiedzi na pismo zn.spr. BKD 01/07/2007 z dnia 3.07.2007 r. informuję, że z posiadanej przez pracowników Nadleśnictwa Jabłonna wiedzy wynika, że w obrębie projektowanej obwodnicy Serocka w ciągu drogi krajowej nr 61 przebiegającej przez teren Nadleśnictwa Jabłonna nie występują szlaki migracji oraz miejsca kolizji ze zwierzętami leśnymi.

Na temat kolizji ze zwierzętami leśnymi na tym odcinku drogi może również udzielić informacji Policja i Straż Miejska z Serocka.

NADLEŚNICZY

Nadleśniczy
Nadleśnictwo Jabłonna


Pułtusk, dnia 4.VII.2007 roku

Zn: ZG3-751-1/07/2142

Biuro Konsultingowo – Doradcze

Pan dr inż. Jacek Seweryński

41 – 500 Chorzów ul. Kościuszki 63

Stosownie do pisma BKD 02/07/2007 z dnia 4.VII.07r. Nadleśnictwo Pułtusk uprzejmie informuje, że propozycja lokalizacji przejść dla zwierzyny jest bezprzedmiotowa .

Miałaby ona sens , gdyby było możliwe przejście zwierzyny z uroczysk leśnych Klusek i Pobyłkowo do rzeki Narew . Obecnie brzegi Narwi są niedostępne z powodu „obłożenia” dziką zabudową rekreacyjną i migracja zwierząt jest niemożliwa.

NADLEŚNICZY
mgr inż. Stefan Stelmachuk

**ZAKŁAD GOSPODARKI KOMUNALNEJ I MIESZKANIOWEJ SP. Z O.O.
09-210 DROBIN, UL. TUPADZKA 7**

Telefony

Prezes	(024) 26-01-282
Gł. Księgowy	
Członek Zarządu	(024) 26-01-158
Kierownik Zakładu	
Księgowość	(024) 26-01-190
Kierownik Składowiska	606 212 395
Odpadów Komunalnych	
Fax	(024) 26-01-282

NIP 774 - 26 - 89 - 101 REGON 611327449
Wpis do KRS nr 0000061916

Ldz. 185/2006

Drobin, dn. 22.11.2006 r.

**MOSTY KATOWICE SP. Z O.O.
UL. ROLNA 12
40-555 KATOWICE**


W odpowiedzi na pismo znak L.dz. Mosty 2006/10/00691 z dnia 19.10.2006r. informujemy, że istnieje możliwość przyjęcia odpadów komunalnych na Składowisko Odpadów Komunalnych w Cieszewie z wysypiska zlokalizowanego na trasie projektowanej obwodnicy w cenie 110 zł netto za jedną tonę dostarczonych odpadów.

Dostawca odpadów dostarcza je własnym transportem i na własny koszt, ponadto jest zobowiązany przedstawić zezwolenie na transport odpadów, jak i charakterystykę dla odpadów zgodnie z Rozporządzeniem Ministra Gospodarki i Pracy z dnia 7 września 2005r. w sprawie kryteriów oraz procedur dopuszczania odpadów do składowania na składowisku odpadów (Dz.U.Nr 186 poz.1553).

Z poważaniem

PREZES ZARZĄDU

Zbigniew Cielarkowski

KPA 
Mosty Katowice Sp. z o.o.
40-555 Katowice, ul. Rolna 12

wpt. 27. 11. 2006

L. dz. 1988

**Zakład Gospodarki
Komunalnej i Mieszkaniowej Sp. z o. o.
ul. Tupadzka 7
09-210 Drobin**

Dotyczy: budowy obwodnicy Serocka w ciągu drogi krajowej nr 61 na odcinku od km 35+888 do około km 42+900.

W nawiązaniu do otrzymanego pisma nr OŚRiL.7060-5(6)06 z dnia 10.08.2006 r. z Urzędu Miasta i Gminy Serock dotyczącego, wskazania zakładu lub wysypiska posiadającego możliwości odbioru odpadów komunalnych z wysypiska zlokalizowanego na trasie projektowanej obwodnicy, prosimy o wyrażenie zgody na możliwość przyjęcia przez Państwa odpadów z tego wysypiska.

Ilość, jaka została nagromadzona na tym wysypisku została przez nas oszacowana na około 23 000 m³. Odpady zostałyby przekazane na przełomie 2007 i 2008 roku. Prosimy o podanie ewentualnych kosztów przyjęcia odpadów, jakie musiałby ponieść Wykonawca prac.

Informacje te oraz ewentualna zgoda na możliwość przejęcia odpadów jest niezbędna do ujęcia w kosztach inwestycji, jaką jest budowa obwodnicy miasta Serock w ciągu drogi krajowej nr 61 na odcinku jak w tytule.

Prosimy o pozytywne rozpatrzenie naszej prośby.

Z poważaniem

WICEPREZES ZARZĄDU

Czesław Południak
(1)

IOSTY KATOWICE Spółka z o.o.
40-555 Katowice • ul. Rolna 12

tel. +48 (32) 6033400 • 10
fax +48 (32) 6033412

www.mosty.katowice.pl
e-mail: biuro@mosty.katowice.pl

Prezes Zarządu
mgr inż. Maciej Błach

Wiceprezes Zarządu
mgr inż. Czesław Południak

KRS 0000071499
Sąd Rejonowy w Katowicach
Wydział Gospodarczy KRS

NIP 954-22-51-045
REGON 276135766

Załączniki:

- 1* Kopia pisma UMIG Serock nr OŚRiL.7060-5(6)6.
- 2* Kopia pisma Mosty Katowice 2006/08/00191 z dnia 07.08.2006 r.

Kopia:

- 1* MOSTY Katowice (D1)

→ Sprawę prowadzi: Kierownik Projektu Michał Hoszowski
tel. (032) 60 33 435

Urząd Miasta i Gminy w Serocku
05-140 Serock, Rynek 21
tel. 0 22 782 88 00, 0 22 782 88 05

Serock, dnia 10.08.06

OŚR i L.7060 – 5(6)06

MOSTY
Katowice
Fax (032) 603 34 12

Dotyczy: budowy obwodnicy Serocka.

Odpowiadając na Państwa pismo w sprawie odpadów komunalnych z wysypiska zlokalizowanego na trasie projektowanej obwodnicy, Urząd Miasta i Gminy w Serocku uprzejmie informuje, że w sprawie odbioru w/w odpadów można negocjować z Zakładem Gospodarki Komunalnej i Mieszkaniowej w Drobinie Sp. z o.o., ul. Tupadzka 7, tel. (024) 260 11 90. Składowisko, którym zarządza w/w Zakład znajduje się w odległości około 120 km od Serocka.

BURMISTRZ
MIASTA I GMINY
mgr Sylwester Sokolnicki

Mosty Katowice Sp. z o.o. 40-555 Katowice, ul. Rolna 12
wpł. 11. 08. 2006
L. dz. 678

KP1

Urząd Miasta i Gminy w Serocku
ul. Rynek 21
05 – 140 Serock
Fax 0,,227827499

Dotyczy: Budowa obwodnicy Serocka w ciągu drogi krajowej Nr 61 na odcinku od km 35+888 do około km 42+900.

Zwracamy się z uprzejmą prośbą o wskazanie zakładu lub wysypiska posiadającego możliwość odbioru odpadów komunalnych z nielegalnego wysypiska, które zlokalizowane jest na trasie projektowanej obwodnicy. Informujemy, że ilość odpadów, jaka została tam nagromadzona to około 23 000m³.

Prosimy również o podanie, w jakiej odległości od nielegalnego składowiska znajduje się wskazany przez Państwa zakład.

Informacje udzielone przez Państwa pozwolą nam ująć w projekcie prawidłową technologię rekultywacji przedmiotowego terenu.

Z poważaniem

PREZES ZARZĄDU



Maciej Błach

MOSTY KATOWICE Spółka z o.o.
40-555 Katowice • ul. Rolna 12

tel. +48 (32) 6033400 + 10
fax +48 (32) 6033412

www.mosty.katowice.pl
e-mail: biuro@mosty.katowice.pl

Przewodniczący Zarządu
mgr inż. Maciej Błach

Wiceprzewodniczący Zarządu
mgr inż. Czesław Poledniak

KRS 0000071499
Sąd Rejonowy w Katowicach
Wydział Gospodarczy KRS

NIP 954-22-51-045
REGON 276135766

Kopia:
1* MOSTY Katowice (D1)

→ Sprawę prowadzi: Kierownik Projektu Michał Hoszowski
tel. (032) 60 33 435