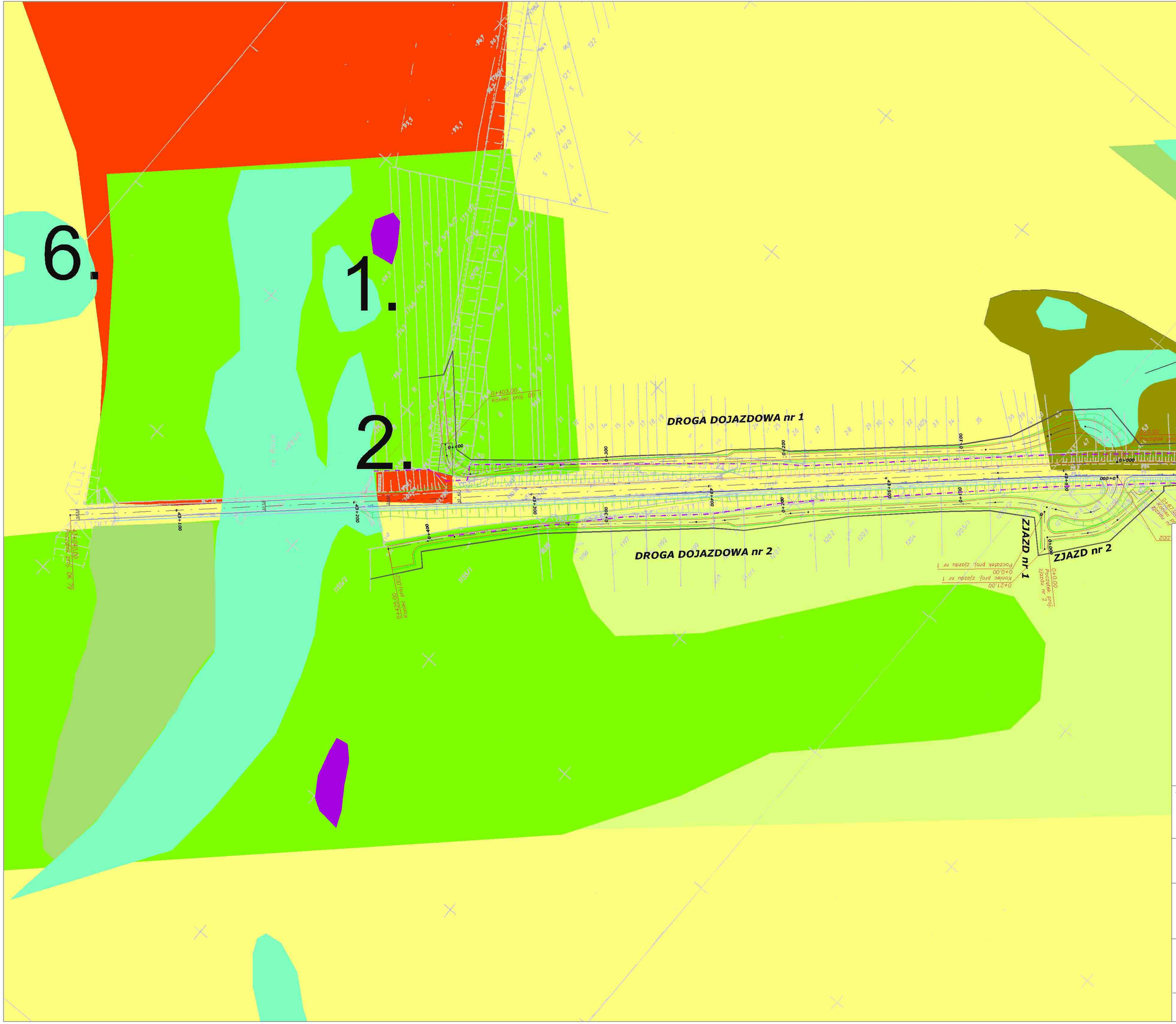

LEGENDA

- projektowany pas drogowy
- granica czasowego zajęcia terenu
- istniejący pas drogowy
- projektowana krawędź jezdni
- projektowana krawędź korony
- projektowane skarpy drogowe
- projektowany chodnik
- obszary Natura 2000
- siedlisko 91E0*
- siedlisko 6430-3
- siedlisko 3150-2
- łąki zmiennowilgotne z rzędu *Molinietalia*
- zbiorowiska zastępcze z dynamicznego kręgu łęgów wierzbowych

Zamawiający:

GDDKiA

GENERALNA DYREKCJA DRÓG KRAJOWYCH I AUTOSTRAD
Oddział w Warszawie
ul. Mińska 25, 03-808 Warszawa

Jednostka projektowa:

ARCADIS
Infrastruktura, środowisko, budownictwo

ARCADIS Profil Sp. z o.o.
02-670 Warszawa, ul. Puławska 182
tel. +48 (022) 203 20 00, fax: +48 (022) 203 20 05
www.arcadis.pl arcadis@arcadis.pl

Ochrona Środowiska	Opracowanie **RAPORT O ODDZIAŁYWANIU NA ŚRODOWISKO** OCENA WPŁYWU NA OBSZARY NATURA 2000		
74141900-8	Obiekt budowlany **Rozbudowa drogi krajowej nr 79 na odcinku Mniszew-Magnuszew od km 43+040 do km 55+560**		
	Tytuł rysunku: **Zmiana pasa drogowego w obszarach Natura 2000**		
2006/075	Data: **10.2008**	Skala: **1:2 000**	Nr rys. - arkusz: **3/1**

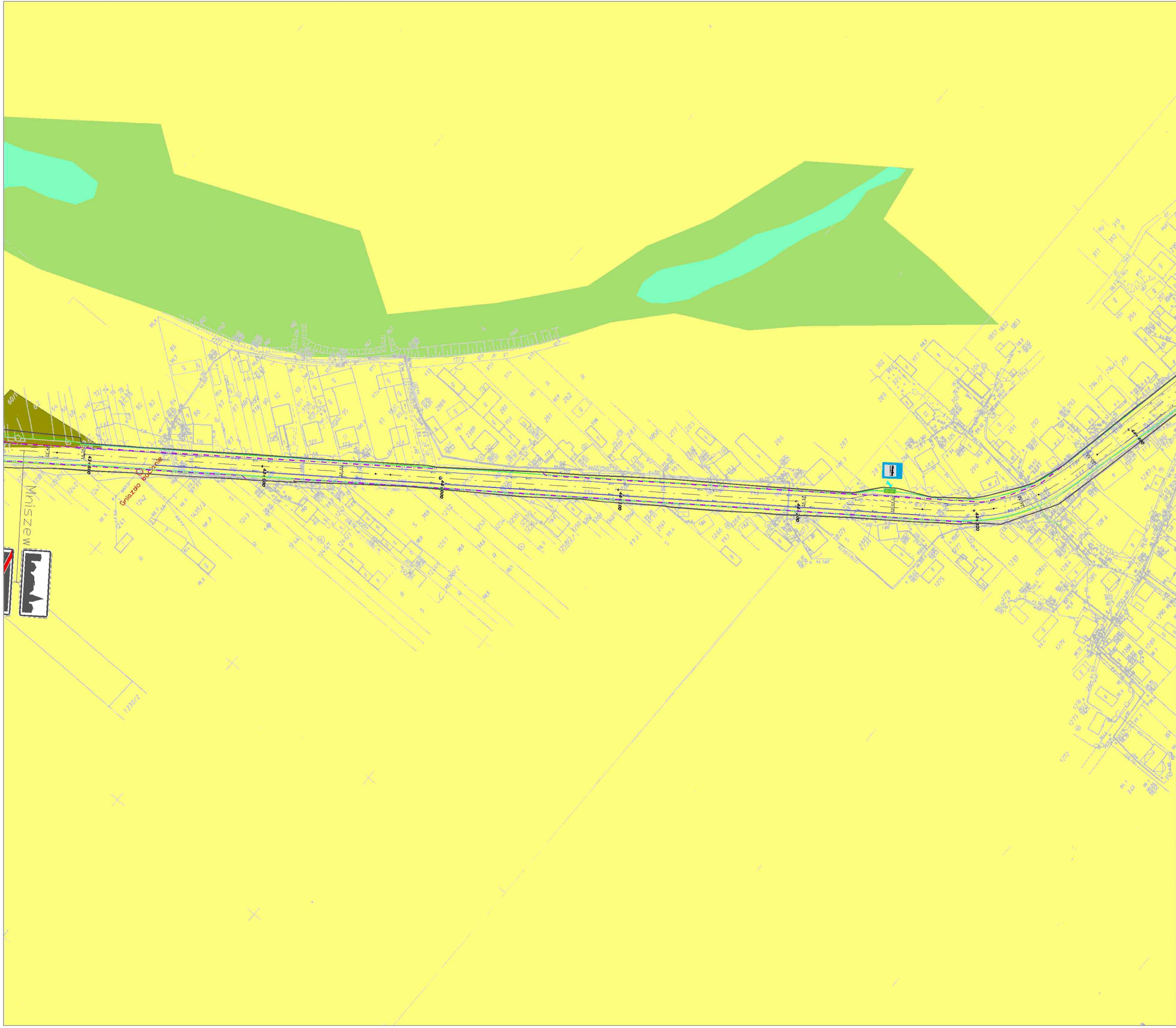

LEGENDA

- projektowany pas drogowy
- granica czasowego zajęcia terenu
- istniejący pas drogowy
- projektowana krawędź jezdni
- projektowana krawędź korony
- projektowane skarpy drogowe
- projektowany chodnik
- obszary Natura 2000
- siedlisko 91E0*
- siedlisko 6430-3
- siedlisko 3150-2
- łąki zmiennowilgotne z rzędu *Molinietalia*
- zbiorowiska zastępcze z dynamicznego kręgu łęgów wierzbowych

Zamawiający:

GDDKiA

GENERALNA DYREKCJA DRÓG KRAJOWYCH I AUTOSTRAD
Oddział w Warszawie
ul. Mińska 25, 03-808 Warszawa

Jednostka projektowa:

ARCADIS
Infrastruktura, środowisko, budownictwo

ARCADIS Profil Sp. z o.o.
02-670 Warszawa, ul. Puławska 182
tel. +48 (022) 203 20 00, fax: +48 (022) 203 20 05
www.arcadis.pl arcadis@arcadis.pl

Ochrona Środowiska

Opracowanie
RAPORT O ODDZIAŁYWANIU NA ŚRODOWISKO
OCENA WPŁYWU NA OBSZARY NATURA 2000

Obiekt budowlany
Rozbudowa drogi krajowej nr 79
na odcinku Mniszew-Magnuszew
od km 43+040 do km 55+560

74141900-8

Tytuł rysunku:
Zmiana pasa drogowego w obszarach Natura 2000

2006/075	Data: 10.2008	Skala: 1:2 000	Nr rys. - arkusz: 3/2

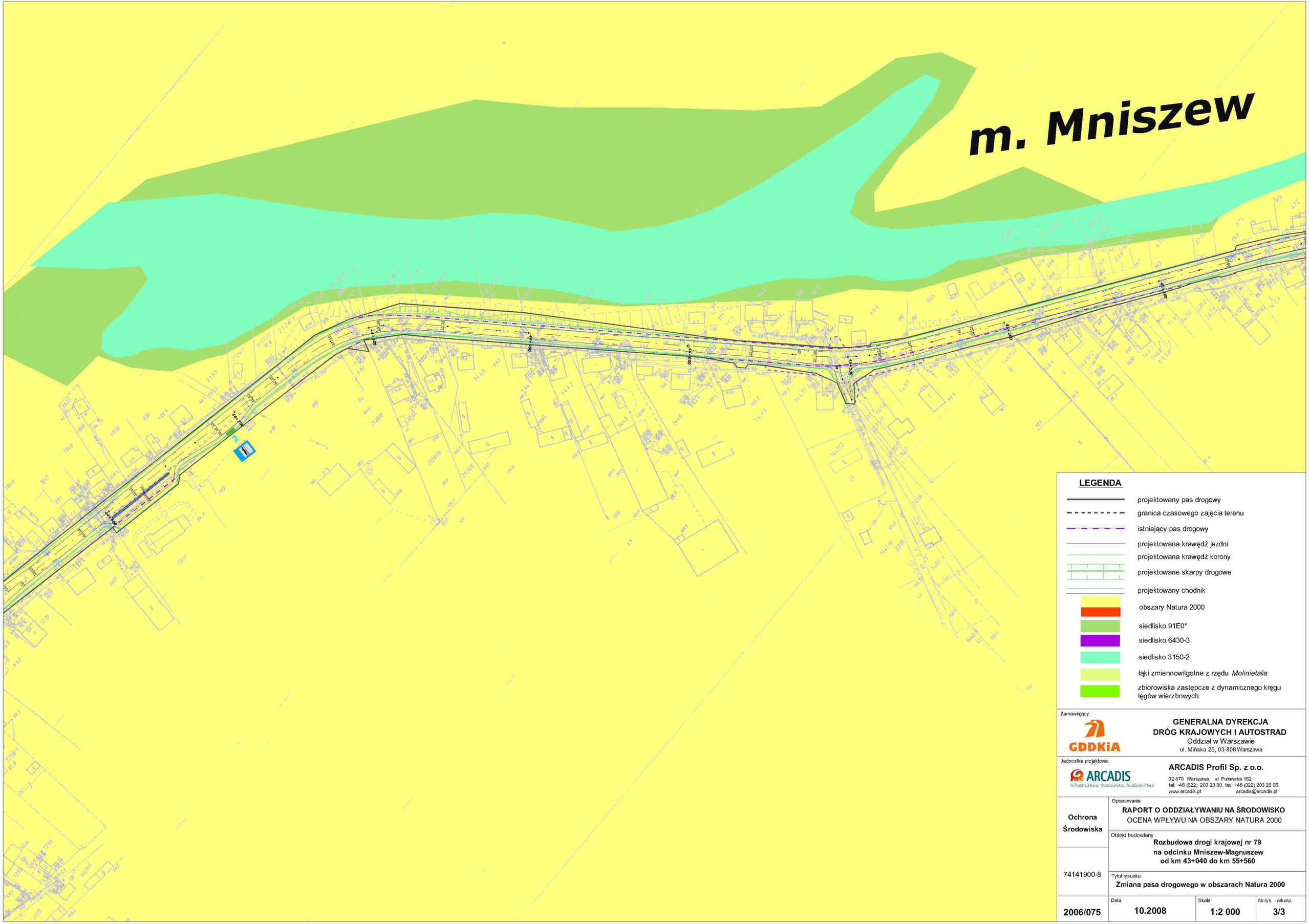

LEGENDA

- projektowany pas drogowy
- granica czasowego zajęcia terenu
- istniejący pas drogowy
- projektowana krawędź jezdni
- projektowana krawędź korony
- projektowane skarpy drogowe
- projektowany chodnik
- obszary Natura 2000
- siedlisko 91E0*
- siedlisko 6430-3
- siedlisko 3150-2
- łąki zmiennowilgotne z rzędu *Molinietalia*
- zbiorowiska zastępcze z dynamicznego kręgu łęgów wierzbowych

Zamawiający:

GDDKiA

GENERALNA DYREKCJA DRÓG KRAJOWYCH I AUTOSTRAD
Oddział w Warszawie
ul. Mińska 25, 03-808 Warszawa

Jednostka projektowa:

ARCADIS
Infrastruktura, środowisko, budownictwo

ARCADIS Profil Sp. z o.o.
02-670 Warszawa, ul. Puławska 182
tel. +48 (022) 203 20 00, fax. +48 (022) 203 20 05
www.arcadis.pl arcadis@arcadis.pl

Ochrona Środowiska	Opracowanie **RAPORT O ODDZIAŁYWANIU NA ŚRODOWISKO** OCENA WPŁYWU NA OBSZARY NATURA 2000		
74141900-8	Obiekt budowlany **Rozbudowa drogi krajowej nr 79 na odcinku Mniszew-Magnuszew od km 43+040 do km 55+560**		
	Tytuł rysunku: **Zmiana pasa drogowego w obszarach Natura 2000**		
2006/075	Data: **10.2008**	Skala: **1:2 000**	Nr rys. - arkusz: **3/3**

LEGENDA

- projektowany pas drogowy
- granica czasowego zajęcia terenu
- istniejący pas drogowy
- projektowana krawędź jezdni
- projektowana krawędź korony
- projektowane skarpy drogowe
- projektowany chodnik
- obszary Natura 2000
- siedlisko 91E0*
- siedlisko 6430-3
- siedlisko 3150-2
- łąki zmiennowilgotne z rzędu *Molinietalia*
- zbiorowiska zastępcze z dynamicznego kręgu łęgów wierzbowych

Zamawiający:

GDDKiA

GENERALNA DYREKCJA DRÓG KRAJOWYCH I AUTOSTRAD
Oddział w Warszawie
ul. Mińska 25, 03-808 Warszawa

Jednostka projektowa:

ARCADIS
Infrastruktura, środowisko, budownictwo

ARCADIS Profil Sp. z o.o.
02-670 Warszawa, ul. Puławska 182
tel. +48 (022) 203 20 00, fax: +48 (022) 203 20 05
www.arcadis.pl arcadis@arcadis.pl

Ochrona Środowiska

74141900-8

2006/075

Opracowanie
RAPORT O ODDZIAŁYWANIU NA ŚRODOWISKO
OCENA WPŁYWU NA OBSZARY NATURA 2000

Obiekt budowlany
Rozbudowa drogi krajowej nr 79
na odcinku Mniszew-Magnuszew
od km 43+040 do km 55+560

Tytuł rysunku:
Zmiana pasa drogowego w obszarach Natura 2000

Data:	Skala:	Nr rys. - arkusz:
10.2008	1:2 000	3/4

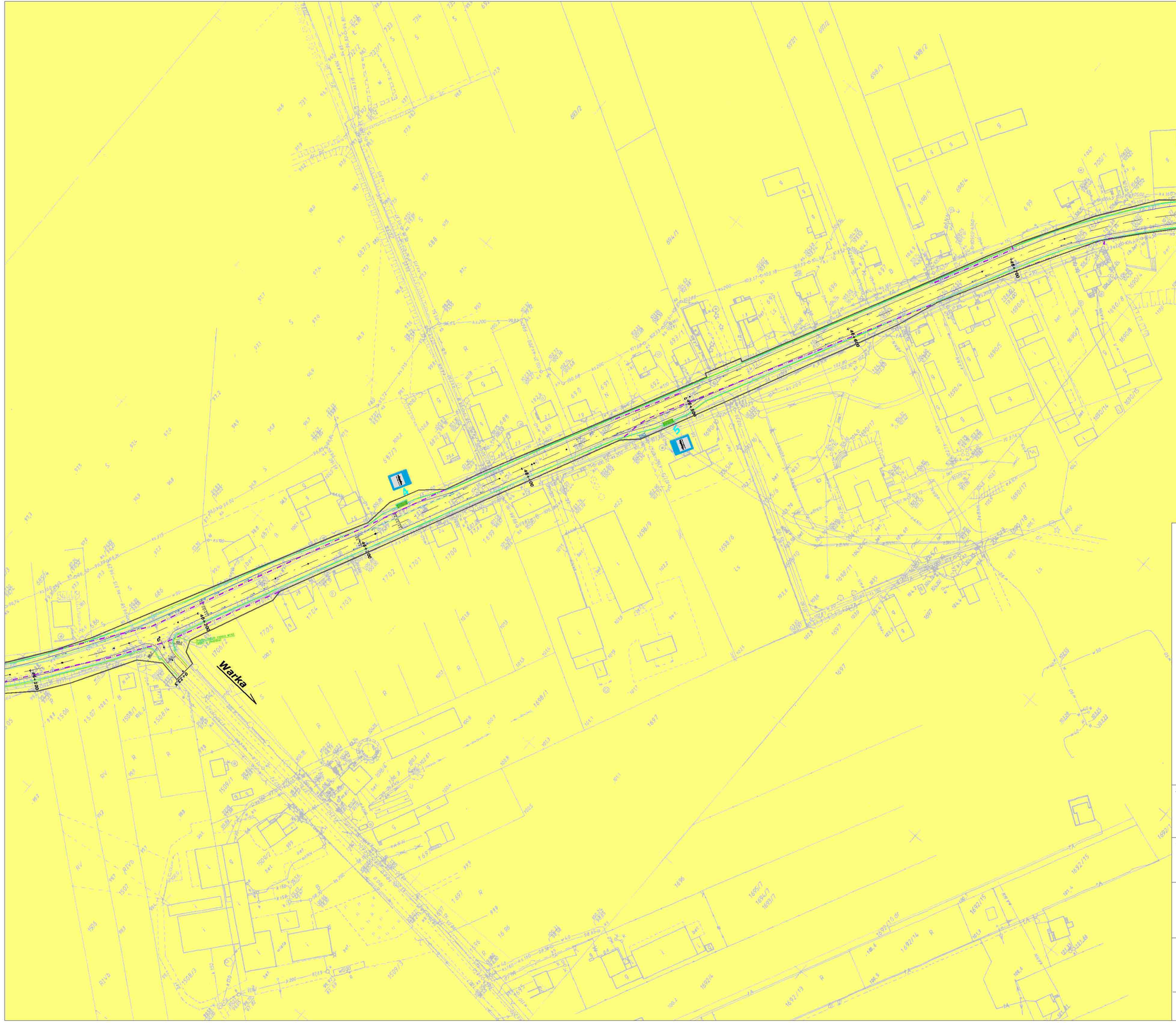
Mniszew
Warka
5
6
46+100
46+200
46+300
46+400
46+500
46+600
46+700
46+800
46+900
47+000
47+100
47+200
47+300
47+400
47+500
47+600
47+700
47+800
47+900
48+000
48+100
48+200
48+300
48+400
48+500
48+600
48+700
48+800
48+900
49+000
49+100
49+200
49+300
49+400
49+500
49+600
49+700
49+800
49+900
50+000

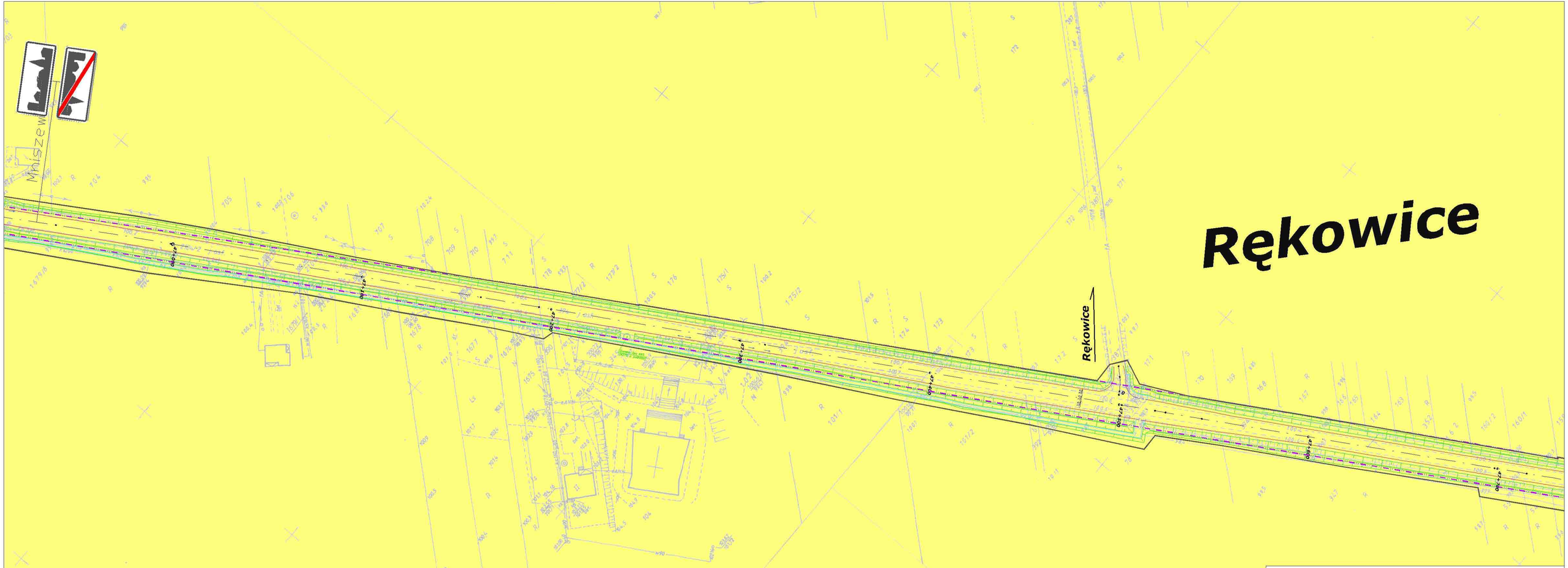

LEGENDA

- projektowany pas drogowy
- granica czasowego zajęcia terenu
- istniejący pas drogowy
- projektowana krawędź jezdni
- projektowana krawędź korony
- projektowane skarpy drogowe
- projektowany chodnik
- obszary Natura 2000
- siedlisko 91E0*
- siedlisko 6430-3
- siedlisko 3150-2
- łąki zmiennowilgotne z rzędu *Molinietalia*
- zbiorowiska zastępcze z dynamicznego kręgu łęgów wierzbowych

Zamawiający:

GDDKiA

GENERALNA DYREKCJA DRÓG KRAJOWYCH I AUTOSTRAD
Oddział w Warszawie
ul. Mińska 25, 03-808 Warszawa

Jednostka projektowa:

ARCADIS
Infrastruktura, środowisko, budownictwo

ARCADIS Profil Sp. z o.o.
02-670 Warszawa, ul. Puławska 182
tel. +48 (022) 203 20 00, fax: +48 (022) 203 20 05
www.arcadis.pl arcadis@arcadis.pl

Ochrona Środowiska	Opracowanie **RAPORT O ODDZIAŁYWANIU NA ŚRODOWISKO** OCENA WPŁYWU NA OBSZARY NATURA 2000		
74141900-8	Obiekt budowlany **Rozbudowa drogi krajowej nr 79 na odcinku Mniszew-Magnuszew od km 43+040 do km 55+560**		
	Tytuł rysunku: **Zmiana pasa drogowego w obszarach Natura 2000**		
2006/075	Data: **10.2008**	Skala: **1:2 000**	Nr rys. - arkusz: **3/6**



LEGENDA

- projektowany pas drogowy
- granica czasowego zajęcia terenu
- istniejący pas drogowy
- projektowana krawędź jezdni
- projektowana krawędź korony
- projektowane skarpy drogowe
- projektowany chodnik
- obszary Natura 2000
- siedlisko 91E0*
- siedlisko 6430-3
- siedlisko 3150-2
- łąki zmiennowilgotne z rzędu *Molinietalia*
- zbiorowiska zastępcze z dynamicznego kręgu łęgów wierzbowych

Zamawiający:

GDDKiA

GENERALNA DYREKCJA DRÓG KRAJOWYCH I AUTOSTRAD
Oddział w Warszawie
ul. Mińska 25, 03-808 Warszawa

Jednostka projektowa:

ARCADIS
Infrastruktura, środowisko, budownictwo

ARCADIS Profil Sp. z o.o.
02-670 Warszawa, ul. Puławska 182
tel. +48 (022) 203 20 00, fax: +48 (022) 203 20 05
www.arcadis.pl arcadis@arcadis.pl

Ochrona Środowiska

Opracowanie
RAPORT O ODDZIAŁYWANIU NA ŚRODOWISKO
OCENA WPŁYWU NA OBSZARY NATURA 2000

Obiekt budowlany
Rozbudowa drogi krajowej nr 79 na odcinku Mniszew-Magnuszew od km 43+040 do km 55+560

74141900-8

Tytuł rysunku:
Zmiana pasa drogowego w obszarach Natura 2000

2006/075	Data: 10.2008	Skala: 1:2 000	Nr rys. - arkusz: 3/7

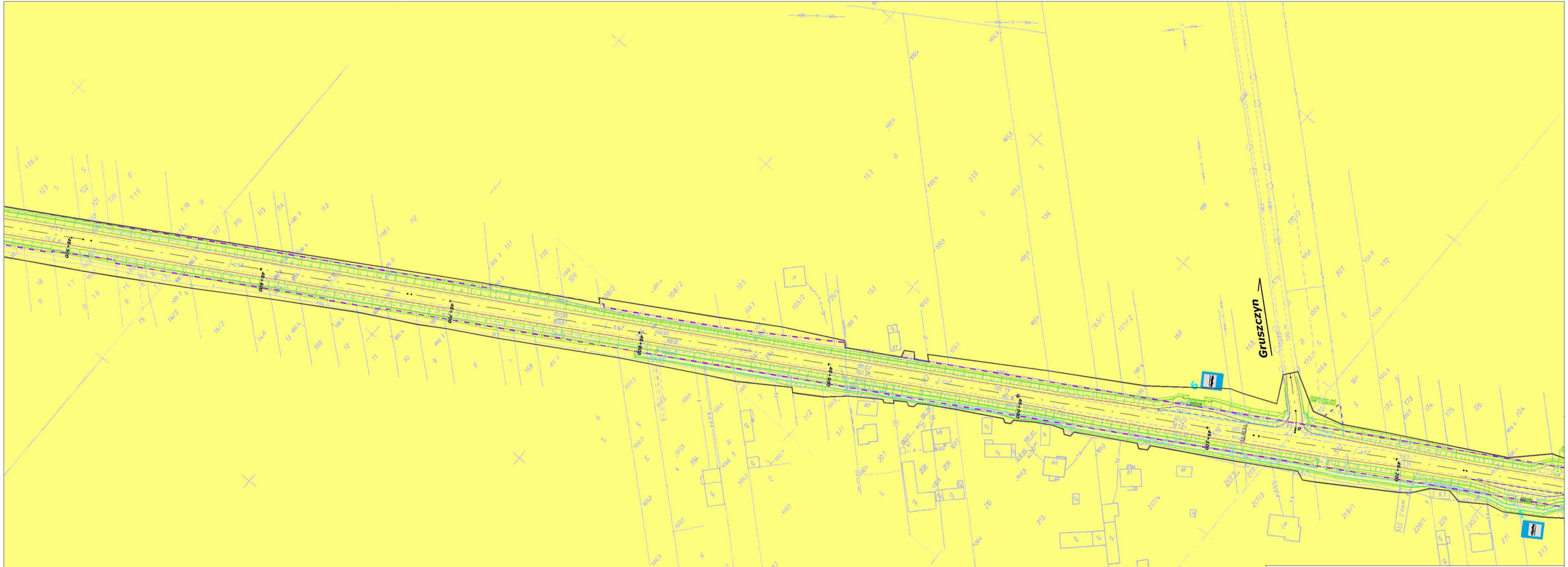

LEGENDA

- projektowany pas drogowy
- granica czasowego zajęcia terenu
- istniejący pas drogowy
- projektowana krawędź jezdni
- projektowana krawędź korony
- projektowane skarpy drogowe
- projektowany chodnik
- obszary Natura 2000
- siedlisko 91E0*
- siedlisko 6430-3
- siedlisko 3150-2
- łąki zmiennowilgotne z rzędu *Molinietalia*
- zbiorowiska zastępcze z dynamicznego kręgu łęgów wierzbowych

Zamawiający:

GDDKiA

GENERALNA DYREKCJA DRÓG KRAJOWYCH I AUTOSTRAD
Oddział w Warszawie
ul. Mińska 25, 03-808 Warszawa

Jednostka projektowa:

ARCADIS
Infrastruktura, środowisko, budownictwo

ARCADIS Profil Sp. z o.o.
02-670 Warszawa, ul. Puławska 182
tel. +48 (022) 203 20 00, fax: +48 (022) 203 20 05
www.arcadis.pl arcadis@arcadis.pl

Ochrona Środowiska

74141900-8

2006/075

Opracowanie
RAPORT O ODDZIAŁYWANIU NA ŚRODOWISKO
OCENA WPŁYWU NA OBSZARY NATURA 2000

Obiekt budowlany
Rozbudowa drogi krajowej nr 79
na odcinku Mniszew-Magnuszew
od km 43+040 do km 55+560

Tytuł rysunku:
Zmiana pasa drogowego w obszarach Natura 2000

Data:	Skala:	Nr rys. - arkusz:
10.2008	1:2 000	3/8



LEGENDA

- projektowany pas drogowy
- granica czasowego zajęcia terenu
- istniejący pas drogowy
- projektowana krawędź jezdni
- projektowana krawędź korony
- projektowane skarpy drogowe
- projektowany chodnik
- obszary Natura 2000
- siedlisko 91E0*
- siedlisko 6430-3
- siedlisko 3150-2
- łąki zmiennowilgotne z rzędu *Molinietalia*
- zbiorowiska zastępcze z dynamicznego kręgu łęgów wierzbowych

Zamawiający:

GDDKiA

GENERALNA DYREKCJA DRÓG KRAJOWYCH I AUTOSTRAD
Oddział w Warszawie
ul. Mińska 25, 03-808 Warszawa

Jednostka projektowa:

ARCADIS
Infrastruktura, środowisko, budownictwo

ARCADIS Profil Sp. z o.o.
02-670 Warszawa, ul. Puławska 182
tel. +48 (022) 203 20 00, fax: +48 (022) 203 20 05
www.arcadis.pl arcadis@arcadis.pl

Ochrona Środowiska	Opracowanie **RAPORT O ODDZIAŁYWANIU NA ŚRODOWISKO** OCENA WPŁYWU NA OBSZARY NATURA 2000		
74141900-8	Obiekt budowlany **Rozbudowa drogi krajowej nr 79 na odcinku Mniszew-Magnuszew od km 43+040 do km 55+560**		
	Tytuł rysunku: **Zmiana pasa drogowego w obszarach Natura 2000**		
2006/075	Data: **10.2008**	Skala: **1:2 000**	Nr rys. - arkusz: **3/9**

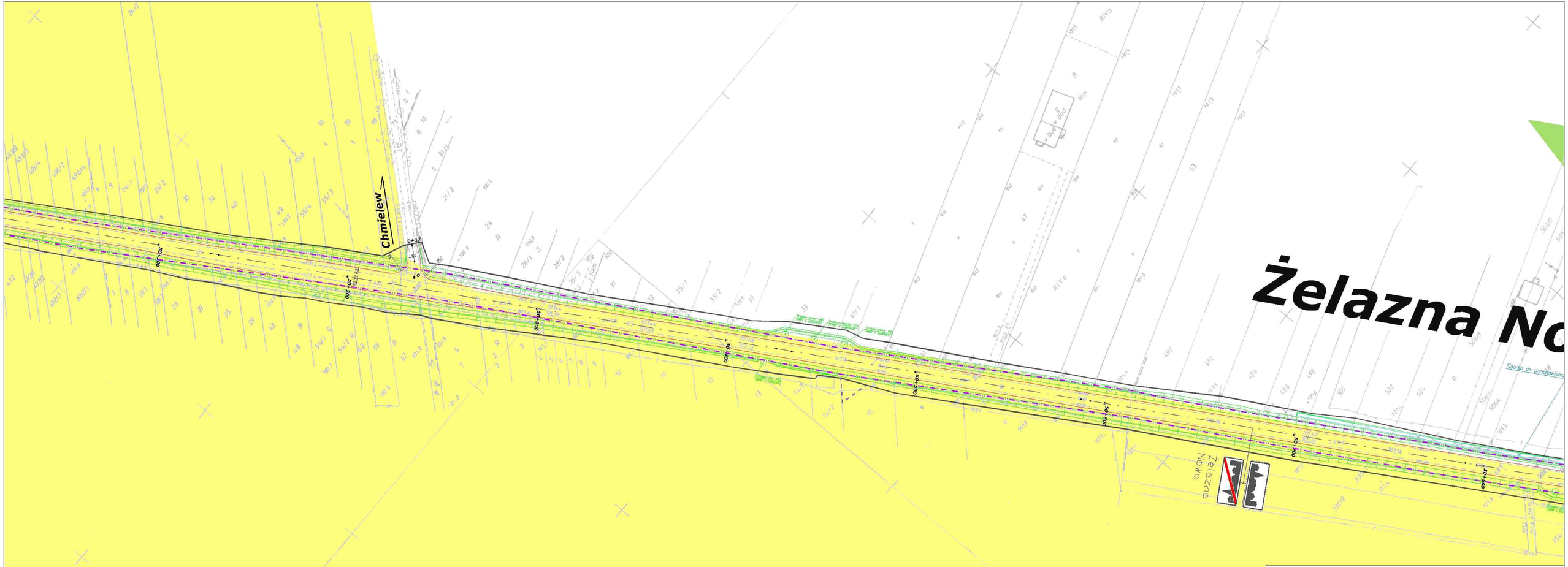

LEGENDA

- projektowany pas drogowy
- granica czasowego zajęcia terenu
- istniejący pas drogowy
- projektowana krawędź jezdni
- projektowana krawędź korony
- projektowane skarpy drogowe
- projektowany chodnik
- obszary Natura 2000
- siedlisko 91E0*
- siedlisko 6430-3
- siedlisko 3150-2
- łąki zmiennowilgotne z rzędu *Molinietalia*
- zbiorowiska zastępcze z dynamicznego kręgu łęgów wierzbowych

Zamawiający:

GDDKiA

GENERALNA DYREKCJA DRÓG KRAJOWYCH I AUTOSTRAD
Oddział w Warszawie
ul. Mińska 25, 03-808 Warszawa

Jednostka projektowa:

ARCADIS
Infrastruktura, środowisko, budownictwo

ARCADIS Profil Sp. z o.o.
02-670 Warszawa, ul. Puławska 182
tel. +48 (022) 203 20 00, fax: +48 (022) 203 20 05
www.arcadis.pl arcadis@arcadis.pl

Ochrona Środowiska	Opracowanie: **RAPORT O ODDZIAŁYWANIU NA ŚRODOWISKO** OCENA WPŁYWU NA OBSZARY NATURA 2000		
74141900-8	Obiekt budowlany: **Rozbudowa drogi krajowej nr 79 na odcinku Mniszew-Magnuszew od km 43+040 do km 55+560**		
	Tytuł rysunku: **Zmiana pasa drogowego w obszarach Natura 2000**		
2006/075	Data: **10.2008**	Skala: **1:2 000**	Nr rys. - arkusz: **3/10**

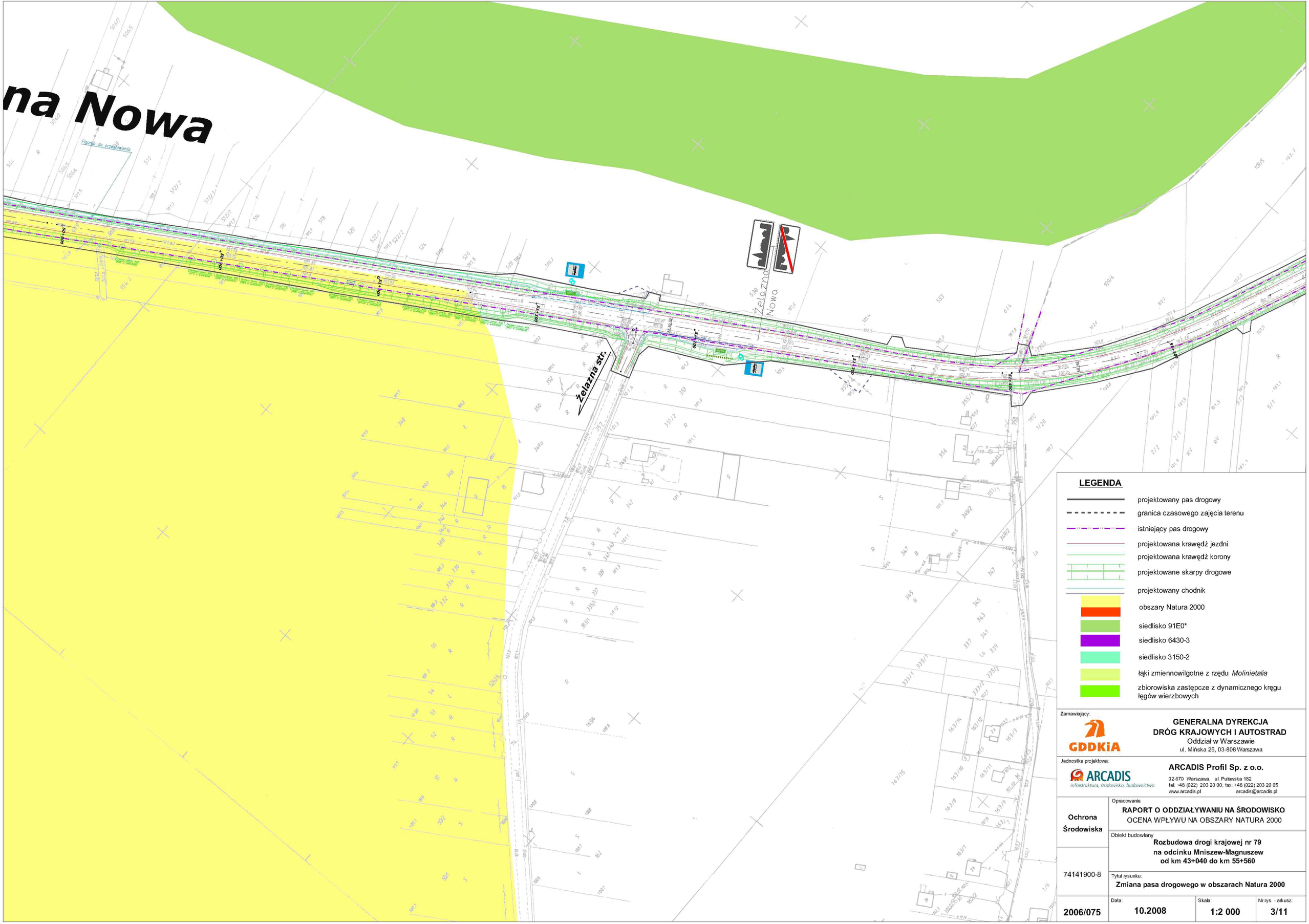

LEGENDA

- projektowany pas drogowy
- granica czasowego zajęcia terenu
- istniejący pas drogowy
- projektowana krawędź jezdni
- projektowana krawędź korony
- projektowane skarpy drogowe
- projektowany chodnik
- obszary Natura 2000
- siedlisko 91E0*
- siedlisko 6430-3
- siedlisko 3150-2
- łąki zmiennowilgotne z rzędu *Molinietalia*
- zbiorowiska zastępcze z dynamicznego kręgu łęgów wierzbowych

Zamawiający:

GDDKiA

GENERALNA DYREKCJA DRÓG KRAJOWYCH I AUTOSTRAD
Oddział w Warszawie
ul. Mińska 25, 03-808 Warszawa

Jednostka projektowa:

ARCADIS
Infrastruktura, środowisko, budownictwo

ARCADIS Profil Sp. z o.o.
02-670 Warszawa, ul. Puławska 182
tel. +48 (022) 203 20 00, fax: +48 (022) 203 20 05
www.arcadis.pl arcadis@arcadis.pl

Ochrona Środowiska

Opracowanie
RAPORT O ODDZIAŁYWANIU NA ŚRODOWISKO
OCENA WPŁYWU NA OBSZARY NATURA 2000

Obiekt budowlany
Rozbudowa drogi krajowej nr 79
na odcinku Mniszew-Magnuszew
od km 43+040 do km 55+560

74141900-8

Tytuł rysunku:
Zmiana pasa drogowego w obszarach Natura 2000

2006/075	Data: 10.2008	Skala: 1:2 000	Nr rys. - arkusz: 3/11