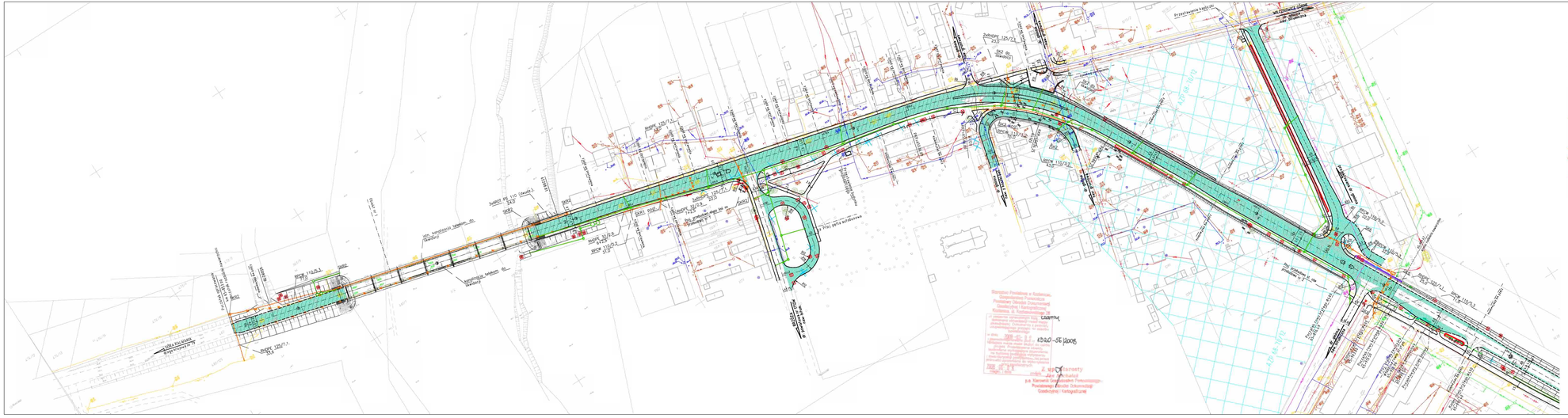

LEGENDA:

- projektowana oś drogi
- projektowana krawędź jezdni
- projektowany krawężnik betonowy
- projektowany krawężnik trapezowy
- projektowany chodnik
- projektowany rów
- kierunek spływu wód w rowie
- projektowana odwodnienie liniowe
- projektowana studzienka ściekowa wraz z przykanalikiem
- projektowana kanalizacja deszczowa
- projektowany ściek korytkowy
- budynek przeznaczony do rozbiórki
- projektowana sieć teletechniczna
- projektowana napowietrzna sieć energetyczna
- likwidowana sieć teletechniczna
- likwidowana napowietrzna sieć energetyczna
- drzewo przeznaczone do adaptacji
- drzewo przeznaczone do wycinki
- obszar zieleni przeznaczonej do adaptacji
- obszar zieleni przeznaczonej do wycinki
- drzewo istniejące w terenie
- krzak drzewa w terenie
- projektowana rozbiórka istniejącej konstrukcji nawierzchni dróg krajowej i dróg bocznych
- projektowana konstrukcja nowa na utwarzanej jezdni na całej szerokości, na odjazdach do obiektów mostowych, poszerzeniach pod pasy ruchu, zatoki autobusowe i opaski DK 79 oraz konstrukcja nowa na drogach bocznych
- obszary występowania stanowisk archeologicznych potwierdzone przez Wojewódzki Urząd Ochrony Zabytków (uwaga: szczegółowa lokalizacja stanowisk archeologicznych uzgodnić z nadzorem archeologicznym)

Adresacja urządzeń	
Zamawiający	Generalna Dyrekcja Dróg Krajowych i Autostrad Oddział w Warszawie ul. Mińska 25 03 - 808 Warszawa
Jednostka projektowa	ARCADIS Zb. z o.o. 03-302 Warszawa, ul. Fabianki 18a tel: (0-22) 203 30 00, fax: (0-22) 203 30 01
Obiekt :	PROJEKT WYKONAWCZY
Zadanie inwestycyjne:	ROZBUDOWA DROGI KRAJOWEJ NR 79 NA ODCINKU SYCZYWÓŁ - KOZIERSKO OD km 69+683 DO km 80+649
Obiekt budowlany:	Droga krajowa Nr 79 od km 69+683 do km 80+649
Nazwa opracowania:	ZAGOSPODAROWANIE TERENU
Tytuł załącznika:	Plansza zbiorcza

Branża	Stanowisko	Imię i nazwisko	Uprawnienia	Podpis
	Główny Projektant	mgr inż. Mariusz Siudk	Nr ewidencyjny 0-0-0-

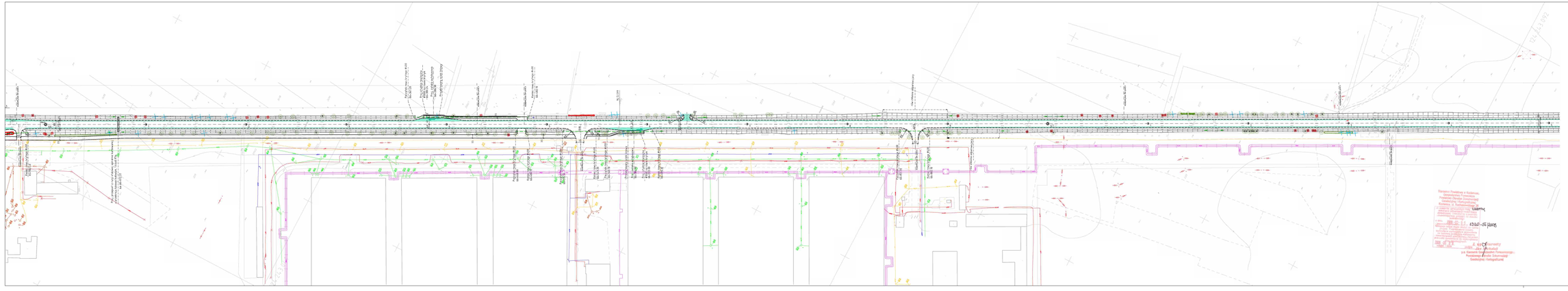

LEGENDA:

- projektowana oś drogi
- projektowana krawędź jezdni
- projektowany krawężnik betonowy
- projektowany krawężnik trapezowy
- projektowany chodnik
- projektowany rów
- kierunek spływu wód w rowie
- projektowane odwodnienie liniowe
- drzewo przeznaczone do adaptacji
- drzewo przeznaczone do wycinki
- skupisk zieleni przeznaczonej do adaptacji
- skupisk zieleni przeznaczonej do wycinki
- drzewo istniejące w terenie
- krzew zaplanowanego drzewa w terenie
- projektowana nawierzchnia i wykaszana nawa kwietniąca na drodze krajowej nr 79
- projektowana nawierzchnia na parametrach na drodze krajowej nr 79, oraz projektowana nawierzchnia z nawą kwietniącą na drogach bocznych

Adresaci projektu

Zamawiający	Generalna Dyrekcja Dróg Krajowych i Autostrad Oddział w Warszawie ul. Wolska 23 03 - 828 Warszawa
Jednostka projektowa	ARCADIS ARCADIS Polska Sp. z o.o. ARCADIS Polska Sp. z o.o. ul. Puławska 182 02-670 Warszawa, ul. Puławska 182 tel: (+22) 392 39 00, fax: (+22) 392 39 01

Stadium :

PROJEKT WYKONAWCZY

Zamierzenie budowlane

BUDOWA/PRZEBUDOWA DROGI KRAJOWEJ NR 79
NA ODCINKU RYCZYWÓŁ - KOSZKOWICE DO km 304+000 DO km 309+440

Obiekt budowlany

Droga krajowa Nr 79 od km 304+000 do km 309+440

Nazwa zamierzenia

ZAGOSPODAROWANIE TERENU

Tytuł rysunku

Plansza zbiorcza

Branża	Stanowisko	Imię i nazwisko	Uprawnienia	Podpis
	Główny Projektant	mgr inż. Sławomir Skuza	nr ewidencyjny upr. w zakresie drogowym	
Drogowa	Projektant	mgr inż. Tomasz Bodziński	nr ewidencyjny upr. w zakresie drogowym	

Nr archiwalny	Data opracowania	Skala	Nr rysunku	Nr załącznika
2004/304	06.2020r.	1:1000	2	2/13

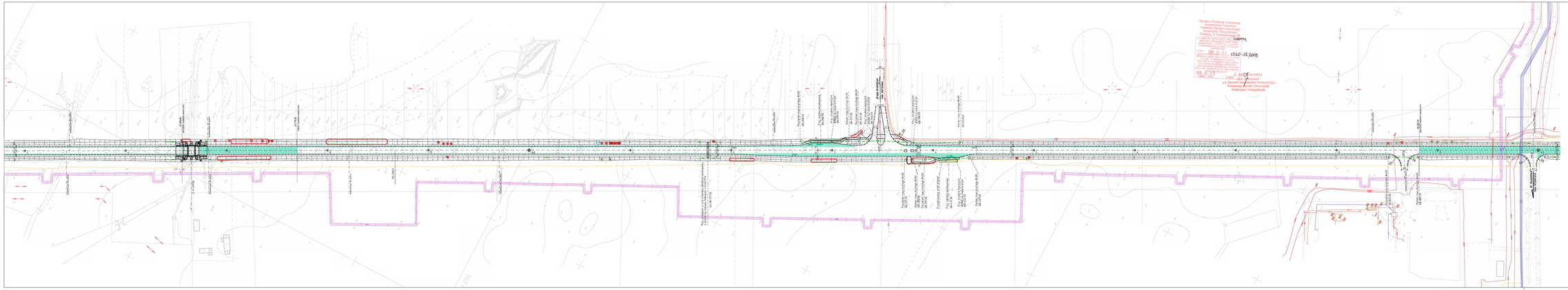

LEGENDA:

- projektowana oś drogi
- projektowana krawędź jezdni
- projektowany krawężnik betonowy
- projektowany krawężnik trapezowy
- projektowany chodnik
- projektowany rów
- lokalna spływ wód w rowie
- projektowane odwodnienie liniowe
- drzewo przeznaczone do usunięcia
- drzewo przeznaczone do wycinki
- obszar zieleni przeznaczonej do usunięcia
- obszar zieleni przeznaczonej do wycinki
- drzewo istniejące w terenie
- krzew rozdzielający drzewa w terenie
- projektowana rozbiórka istniejącej konstrukcji nawierzchni drogi krajowej i siłty bocznych
- projektowana konstrukcja nowa na zdherczonej jezdni (nawierzchnia bitumiczna, podbudowa bitumiczna, warstwa ochronna, zasypanie pod jezdnią, brzeg zabezpieczony) i opaski DK 79 oraz konstrukcja nowa na drogach bocznych

Adresy wzgórzne

Zamawiający: Generalna Dyrekcja Dróg Krajowych i Autostrad Oddział w Warszawie, ul. Mińska 25, 03 - 808 Warszawa

Jednostka projektowa: ARCADIS Biuro Inżynierii Środowiska, Transportu i Budownictwa

ARCADIS Sp. z o.o.
03-876 Warszawa, ul. Mińska 25
tel: (+22) 325 29 00, fax: (+22) 325 29 01

Etapu: PROJEKT WYKONAWCZY

Zamierzenie budowlane: ROZBUDOWA DROGI KRAJOWEJ NR 79 NA ODCINKU RYCZYWÓŁ - SZCZEBRZESZCE OD km 68+083 DO km 80+449 "TRASA TURBACKA"

Droga krajowa Nr 79 od km 69+000 do km 80+449

Nazwa opracowania: ZAGOSPODAROWANIE TERENU

Tytuł rysunku: Plansza zbiorcza

Branża	Stanowisko	Imię i nazwisko	Uprawnienia	Podpis
Drogowa	Główny Projektant	mgr inż. Michał Glude	Upr. budowlane bez ograniczeń w specialności drogowej, nr ewidencyjny: [illegible]	
	Projektant	mgr inż. Tomasz Buchniak	Upr. budowlane bez ograniczeń w specialności drogowej, nr ewidencyjny: [illegible]	
Obiekty Inżynierskie	Projektant	mgr inż. Paweł Kalińki	Upr. budowlane bez ograniczeń w specialności mostowej, nr ewidencyjny: [illegible]	

Nr zamówienia:	Data opracowania:	Skala:	Nr rysunku:	Nr arkusza:
2024/4/24	08.2025r.	1:1000	2	3/13


Starostwo Powiatowe w Kozienicach
Powiatowa Stacja Ewidencji Gruntów i Nieruchomości
Geodezja i Kartografia
Kozienice ul. Kardynała Wyszyńskiego 1
Zgodność z oryginałem potwierdza
Kozienice, dnia 20.12.2011 r.
Kierownik Powiatowego Ośrodka Dokumentacji Geodezyjnej i Kartograficznej
Kozienicach
Kierownik Powiatowego Ośrodka Dokumentacji Geodezyjnej i Kartograficznej
w Kozienicach
mgr inż. Krzysztof Kłosowski
Starostwo Powiatowe w Kozienicach
Zgodność z oryginałem potwierdza:
Kozienice, dnia 20.12.2011 r.
Kierownik Powiatowego Ośrodka Dokumentacji Geodezyjnej i Kartograficznej
Geodezja i Kartografia
014-215 153
km 0+000,00 = km 0+000,00 PPZ
km 0+000,00 = km 0+000,00 PPZ
km 0+000,00 = km 0+000,00 PPZ

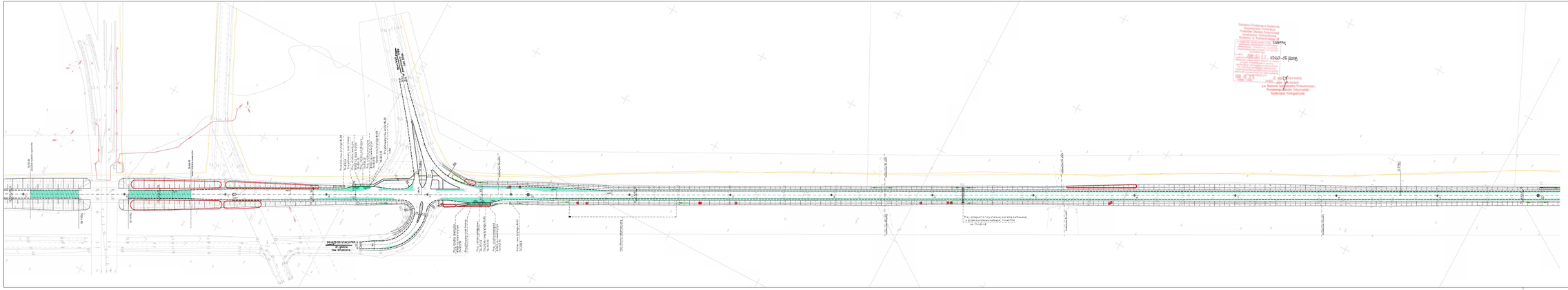
SKRZYŻOWANIE ZWYKŁE
SKRZYŻOWANIE ZWYKŁE
SKRZYŻOWANIE ZWYKŁE

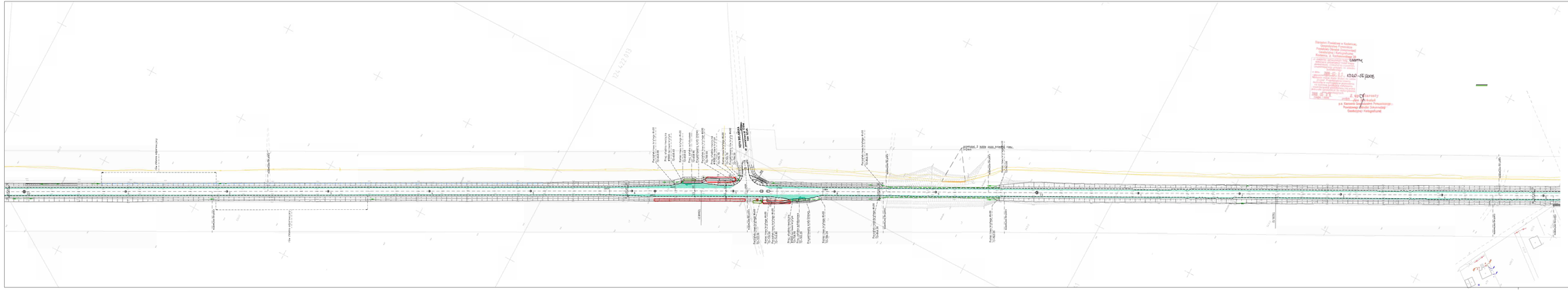

LEGENDA:

- projektowana oś drogi
- projektowana krawędź jezdni
- projektowany krawężnik betonowy
- projektowany krawężnik trapezowy
- projektowany chodnik
- projektowany rów
- tłoczone szpiwy wlot w rowie
- projektowane odwodnienie liniowe
- projektowana studzienka ściekowa
- drzewo przeznaczone do ostrzejnej
- drzewo przeznaczone do wycinki
- skazor zieleni przeznaczonej do ostrzejnej
- skazor zieleni przeznaczonej do wycinki
- drzewo istniejące w terenie
- projektowana nadbitka istniejącej konstrukcji nawierzchni drogi krajowej i drogi bocznych
- projektowana konstrukcja nowa na utwarzanej jezdni na całej szerokości, na dojazdach do obiektów mostowych, przecznicach oraz pasy ruchu, zatoki autobusowe i wyspa DK 79 oraz konstrukcja nowa na drogach bocznych
- projektowany ciąg kolejowy

Adnotacje urzędowe	
Zamawiający	Generalna Dyrekcja Dróg Krajowych i Autostrad Oddział w Warszawie ul. Wilsona 20 03 - 805 Warszawa
Jednostka projektowa	ARCADIS Sp. z o.o. 02-305 Warszawa, ul. Puławska 180 tel. 22 542 32 00 fax. 22 542 32 01
Zamówienie budowlane	PROJEKT WYKONAWCZY
Nazwa zamierzenia budowlanego	BUDOWNICTWO DROGOWE KRAKOWSKI BIS 79 NA ODCINKIE BYCZYNA - KOSZARZISKA OD km 0+000 DO km 20+400
Nazwa dokumentu	Droga krajowa Nr 79 od km 0+000 do km 20+400
Nazwa opracowania	ZAGOSPODAROWANIE TERENU
Tytuł rysunku	Plansza zbiorcza

Branża	Uprawnienia	Imię i nazwisko	Opracowanie	Podpis
Drogowa	Główny Projektant	mgr inż. Kamila Słuda	upoważnienie nr 2/2/2010 z dnia 2.02.2010 r.	
	Projektant	mgr inż. Tomasz Bucholski	upoważnienie nr 2/2/2010 z dnia 2.02.2010 r.	

Nr projektowy	Data opracowania	Skala	Nr rysunku	Nr arkusza
2004/024	05.2009r.	1:1000	2	6/13

LEGENDA:

- projektowana oś drogi
- projektowana krawędź jezdni
- projektowana krawędź kołnierzy
- projektowany krawężnik trapezowy
- projektowany chodnik
- projektowany rów
- skarpa wykop, nasyp w rowie
- projektowane odwodnienie liniowe
- projektowana sieć teletechniczna
- projektowana napowietrzna sieć energetyczna
- likwidowana sieć teletechniczna
- likwidowana napowietrzna sieć energetyczna
- drzewo przeznaczone do usunięcia
- drzewo przeznaczone do wycinki
- skarpa (sieć) przeznaczonej do wycinki
- drzewo istniejące w terenie
- brzeg rzeczywisty drzewa w terenie
- projektowana rzędnika bitnej konstrukcji nawierzchni drogi krajowej i drogi bocznych
- projektowana konstrukcja nowa na odkrywanej jezdni na całej szerokości, na objazdach do ostatnich możliwych, pozwarciach pod pasy ruchu, zatoki autobusowe i spoiel DK 79 oraz konstrukcja nowa na drogach bocznych
- projektowany filtr krawędzowy
- obszary wystąpienia stanowisk archeologicznych potwierdzone przez Wojewódzki Urząd Ochrony Zabytków [uwaga: szczegółowe lokalizacje stanowisk archeologicznych ujęte są z nadzorem archeologicznym]

Przy przejściach pieszych zgodnie z projektem organizacji ruchu - "Czerwiec" - 2014 r.

Zgodność z oryginałem
Dyrektor Generalny
Generalnej Dyrekcji Dróg Krajowych i Autostrad
mgr inż. Andrzej Szymański

Adresy robót

Adresy robót	
Wykonawca:	ARCADIS Sp. z o.o.
	ul. Domaniewska 39
	02-672 Warszawa
	tel. (+48 22) 325 30 00
	fax. (+48 22) 325 30 01
Biuro Projektowe	ul. Domaniewska 39
	02-672 Warszawa
	tel. (+48 22) 325 30 00
	fax. (+48 22) 325 30 01

Obiekt: PROJEKT WYKONAWCZY

Inwestycja: DOŚWIADCZALNY ODCINEK DROGI KRAJOWEJ NR 79 NA ODCINKIE BYSZYCKA - KOSZARSKIE DW 944 Km 0+000 - Km 7+000

Obiekt budowlany: Droga krajowa Nr 79 od km 0+000 do km 7+000

Nazwa opracowania: ZAGOSPODAROWANIE TERENU

Tytuł rysunku: **Plansza zbiorcza**

Branża	Specyalność	Imię i nazwisko	Upr.	Podpis
	Główny Projektant	mgr inż. Mariusz Słuda		
Drogowa	Projektant	mgr inż. Tomasz Buchniak		
Sieć teletechniczna	Projektant	mgr inż. Andrzej Szymański		
Sieć energetyczna	Projektant	mgr inż. Andrzej Szafranowski		

Nr archiwalny	Data opracowania	Skala	Nr rysunku
2004/04	09.2004r.	1:1000	2

Przejście pieszo-rowerowe R-05 TL-04/16
Przejście pieszo-rowerowe R-05 TL-05/16
Przejście pieszo-rowerowe R-05 TL-06/16
Przejście pieszo-rowerowe R-05 TL-07/16
Przejście pieszo-rowerowe R-05 TL-08/16
Przejście pieszo-rowerowe R-05 TL-09/16
Przejście pieszo-rowerowe R-05 TL-10/16
Przejście pieszo-rowerowe R-05 TL-11/16
Przejście pieszo-rowerowe R-05 TL-12/16
Przejście pieszo-rowerowe R-05 TL-13/16
Przejście pieszo-rowerowe R-05

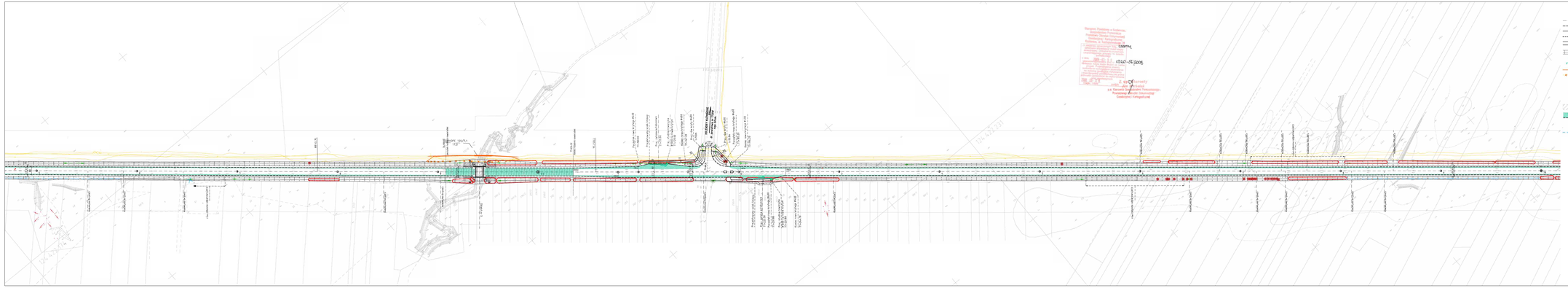
Starostwo Powiatowe w Kołbaszowie
Powiatowy Zarząd Dróg w Kołbaszowie
Kołbaszowa, ul. Kościuszki 1
Zatwierdzam projekt stałej organizacji ruchu na drogach powiatowych i gminnych w związku z realizacją zadania pn. „Budowa drogi ekspresowej S19 na odcinku Rzeszów Południe – Jasionka – Kraczkowa – Tyczyn – Sokołów Młp. – Kolbuszowa – Hyrzyce – Ocieka – Ocieka – Ocieka

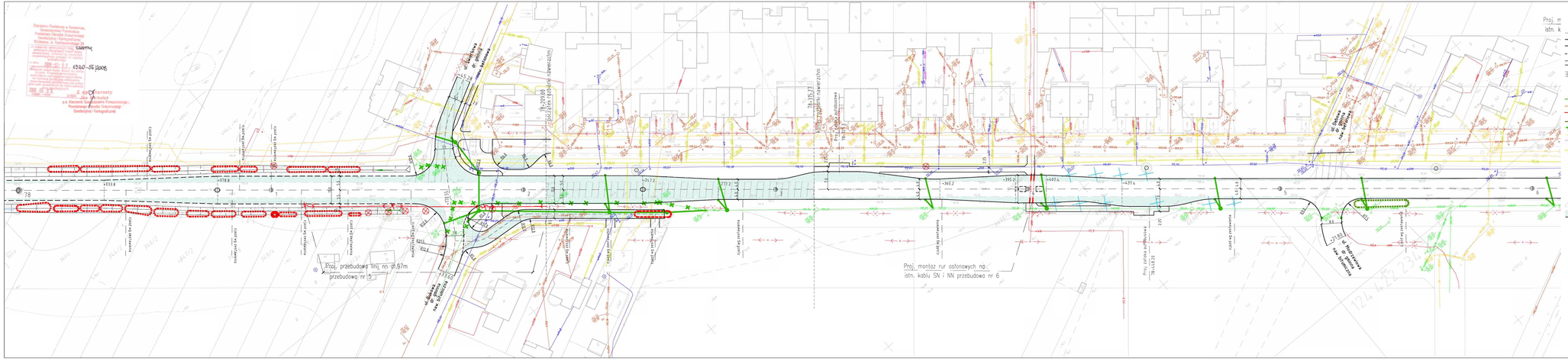

LEGENDA:

- projektowane osie dróg
- projektowana krawędź jezdni
- projektowany krawężnik betonowy
- projektowany krawężnik trapezowy
- projektowany chodnik
- projektowany rów
- kierunek spływu wód w rowie
- projektowana studzienka ściekowa wraz z przykanalikiem
- projektowana kanalizacja deszczowa
- projektowana sieć telefoniczna
- projektowana napowietrzna sieć energetyczna
- projektowana sieć gazowa
- likwidowana kanalizacja deszczowa
- likwidowana sieć telefoniczna
- likwidowana napowietrzna sieć energetyczna
- likwidowana sieć telefoniczna
- drzewa przeznaczone do odsadzenia
- drzewa przeznaczone do wycinki
- obszar zieleni przeznaczonej do odsadzenia
- obszar zieleni przeznaczonej do wycinki
- drzewo istniejące w kwiecie
- krzew istniejący drzewo w kwiecie
- projektowana nośna istniejącej konstrukcji nawierzchni drogi krajowej i dróg bocznych
- projektowana konstrukcja nowa na utwarzanej jezdni na całej szerokości, na dojazdach do obiektów możliwych, poszerzeniach pod pasy ruchu, zatoki autobusowe, i ogród DK 79 oraz konstrukcja nowa na drogach bocznych

Adresaci uzgodnień

Zamawiający	Generalna Dyrekcja Dróg Krajowych i Autostrad Oddział w Warszawie ul. Mińska 25 03 - 808 Warszawa
Jednostka projektowa	ARCADIS Sp. z o.o. 02-305 Warszawa, ul. Suwalska 3B tel: (0-22) 303 30 00, fax: (0-22) 303 30 01

Obiekt /

PROJEKT WYKONAWCZY

Zamierzenie budowlane: **ROZBUDOWA DROGI KRAJOWEJ NR 79 NA ODCINKU RYCZYWÓŁ - SOCHACZEW OD km 004+000 DO km 009+649**

Obiekt budowlany: **Droga krajowa Nr 79 od km 004+000 do km 009+649**

Nazwa opracowania: **ZAGOSPODAROWANIE TERENU**

Tytuł rysunku: **Plansza zbiorcza**

Branża	Stanowisko	Imię i nazwisko	Uprawnienia	Podpis
	Główny Projektant	mgr inż. Mariusz Stuła	Upoważnienie Nr 4/2006/2006 z dnia 02.01.2006	
Drogowa	Projektant	mgr inż. Tomasz Buchniak	Upoważnienie Nr 4/2006/2006 z dnia 02.01.2006	
Kanalizacja deszczowa	Projektant	mgr inż. Jacek Ziomek	Uprawnienia do projektowania w specyalności sieci, ujęcia i zakłady wodociągowe	
Sieć gazowa	Projektant	mgr inż. Jacek Ziomek	Uprawnienia do projektowania w specyalności sieci, ujęcia i zakłady wodociągowe	
Sieć telefoniczna	Projektant	mgr inż. Andrzej Szymański	Uprawnienia do projektowania w specyalności telekomunikacyjnej	
Sieć energetyczna	Projektant	mgr inż. Andrzej Sucharzewski	Upoważnienie Nr 4/2006/2006 z dnia 02.01.2006	

Nr archiwalny	Data opracowania	Skala	Nr rysunku	Nr arkusza
2004/124	08.2006r.	1:500	2	10/13

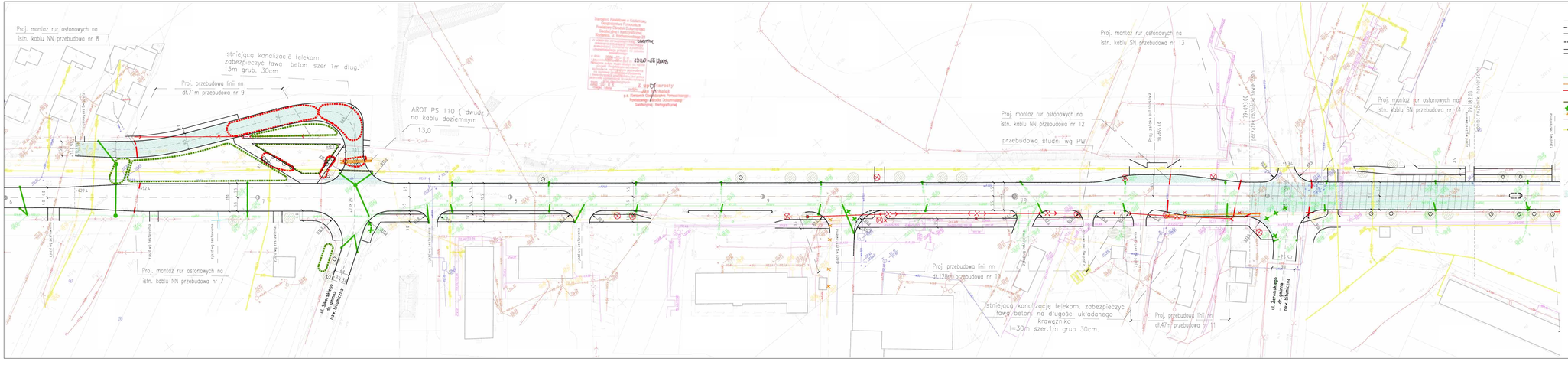

LEGENDA:

- projektowana oś drogi
- projektowana krawędź jezdni
- projektowany krawężnik betonowy
- projektowany krawężnik trapezowy
- projektowany chodnik
- kierunek spływu wód w rowie
- projektowana studzienka ściekowa wraz z przyrzeczkiem
- projektowana kanalizacja deszczowa
- projektowana sieć telefoniczna
- projektowana napowietrzna sieć energetyczna
- projektowana sieć gazowa
- likwidowana kanalizacja deszczowa
- likwidowana sieć telefoniczna
- likwidowana napowietrzna sieć energetyczna
- likwidowana sieć telefoniczna
- drzewo przeznaczone do adaptacji
- drzewo przeznaczone do wycinki
- obszar zieleni przeznaczonej do adaptacji
- obszar zieleni przeznaczonej do wycinki
- drzewo latające w terenie
- krzak nadwalonego drzewa w terenie
- projektowana rozbiórka istniejącej konstrukcji nawierzchni drogi krajowej i drogi bocznych
- projektowana konstrukcja nowo na odwarstwiaj jezdni na całej szerokości, na dojazdach do istniejących posesyjnych pod pasy ruchu, zatoki autobusowe i opaski DK 79 oraz konstrukcja nowo na drogach bocznych

Adresaci uzgodnień	
Zamawiający	Generalna Dyrekcja Dróg Krajowych i Autostrad Oddział w Warszawie ul. Mińska 25 03 - 808 Warszawa
Jednostka projektowa	ARCADIS Sp. z o.o. 03-301 Warszawa, ul. Puławska 183 tel: (0-22) 355 20 00, fax: (0-22) 355 20 01
Stadium :	PROJEKT WYKONAWCZY
Zamierzenie budowlane:	ROZBUDOWA DROGI KRAJOWEJ NR 79 NA ODCINKU RYCZYWÓŁ - SOCHACZEW od km 88+400 DO km 89+400
Tytuł rysunku:	Droga krajowa Nr 79 od km 88+600 do km 89+400
Nazwa opracowania:	ZAGOSPODAROWANIE TERENU
Tytuł rysunku:	Plansza zbiorcza

Branża	Stanowisko	Imię i nazwisko	Uprawnienia	Podpis
	Główny Projektant	mgr inż. Mariusz Stude	Nr ewidencyjny w izbie inż. budowlanych: nr ewidencyjny: MAZ/0001	
Drogowa	Projektant	mgr inż. Tomasz Buchman	Nr ewidencyjny w izbie inż. budowlanych: nr ewidencyjny: MAZ/0001	
Kanalizacja deszczowa	Projektant	mgr inż. Jacek Ziomek	Nr ewidencyjny w izbie inż. budowlanych: nr ewidencyjny: MAZ/0001	
Sieć gazowa	Projektant	mgr inż. Jacek Ziomek	Nr ewidencyjny w izbie inż. budowlanych: nr ewidencyjny: MAZ/0001	
Sieć telefoniczna	Projektant	mgr inż. Andrzej Szymański	Nr ewidencyjny w izbie inż. budowlanych: nr ewidencyjny:	
Sieć energetyczna	Projektant	mgr inż. Andrzej Siechrzewski	Nr ewidencyjny w izbie inż. budowlanych: nr ewidencyjny:	

Nr archiwalny	Data opracowania	Skala	Nr rysunku	Nr arkusza
2004/124	08.2009r.	1:500	2	11/13

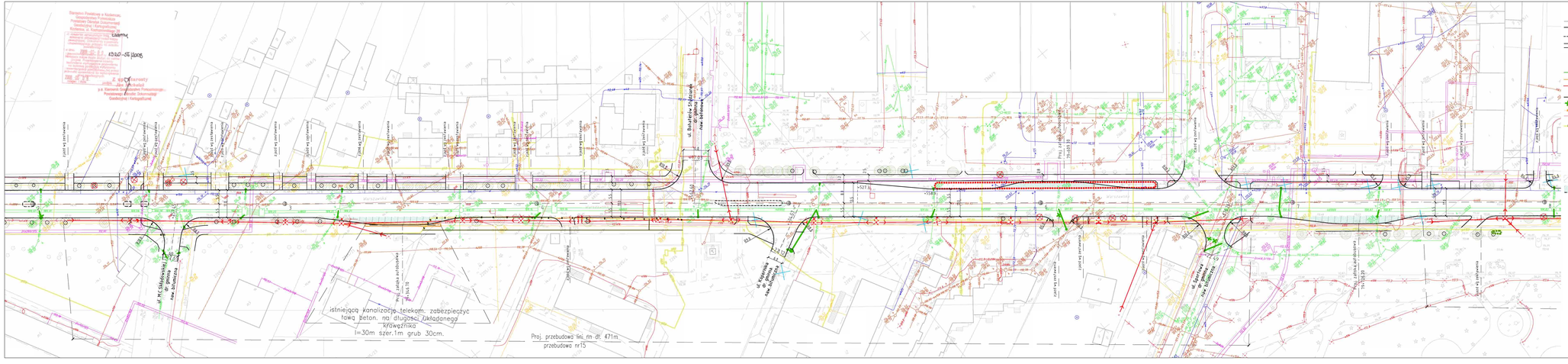
istniejącą Kanalizację teleom. zabezpieczyć
taką beton. na długości układanego
krawężnika
l=30m szer.1m grub 30cm.
Proj. przebudowa lini rn-dł. 471m.
przebudowa nr15
ul. Bohaterów Stalingradu
ul. Kopińska
ul. Sportowa
ul. Wł. Grzybowskiego
ul. Sportowa
ul. Kopińska
ul. Bohaterów Stalingradu
Proj. zatoka autobusowa
Proj. zatoka autobusowa
Proj. zatoka autobusowa

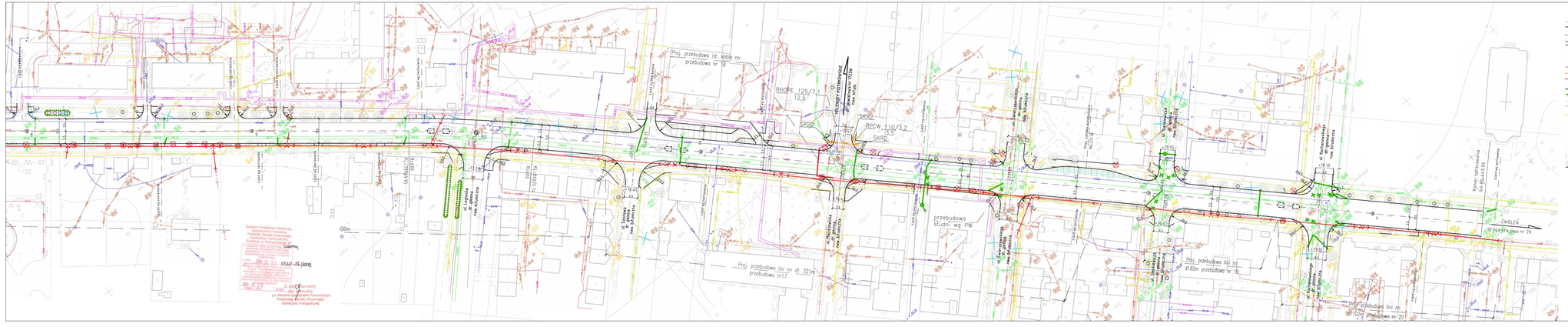
Proj. przebudowa ul. kolei nn
przebudowa nr 18
RHDPE 125/7,1
12,5
SKR2
RPCW 110/3,2
13
SKR2
WELTERT-PROMPRESS
gazociąg ø 110 PE
Pow. 5,0m
SKR2
SKR2
SKR2