













## LEGENDA:

-  Proj. granica pasa drogowego
-  Projektowana krawędź jezdni
-  Projektowany krawężnik

U-14a SP-09  
20/4

Opis barier

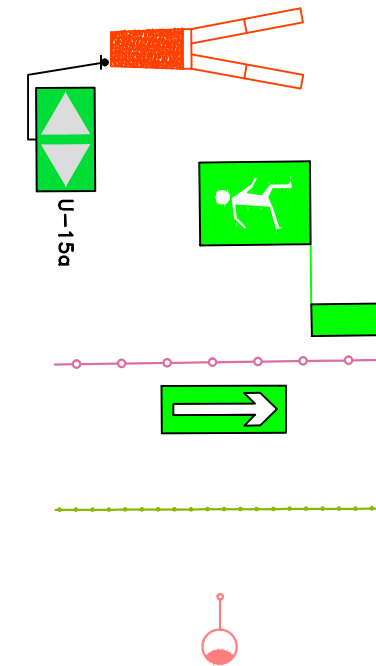
rozstaw słupków  
długość bariery

-  Bariera rozbieralna na demontowalnych słupkach
-  Bariera Sp-09
-  Bariera Sp-06
-  Bariera Sp-05
-  Bariera betonowa
-  Bariera linowa BL-4
-  Wygrozienie U-12b
-  Balustrada U-11a
-  Projektowane osłony przeciwoślńieniowe

+100- Opisy wg pikietaża lokalnego po drodze nr 79

+100- Opisy wg pikietaża łącznic

+100- Opisy wg pikietaża dróg dojazdowych



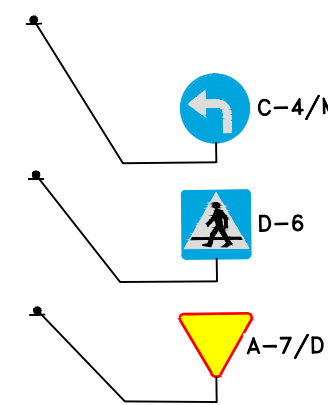
Ostona energochłonna U-15b

Otwór ewakuacyjny w ekranie antyhałasowym

Projektowane ekrany antyhałasowe  
Kierunek ewakuacji

Projektowane ogrodzenie

Latarnie



Znak w grupie wielkości małej

Znak w grupie wielkości średniej  
(bez opisu)

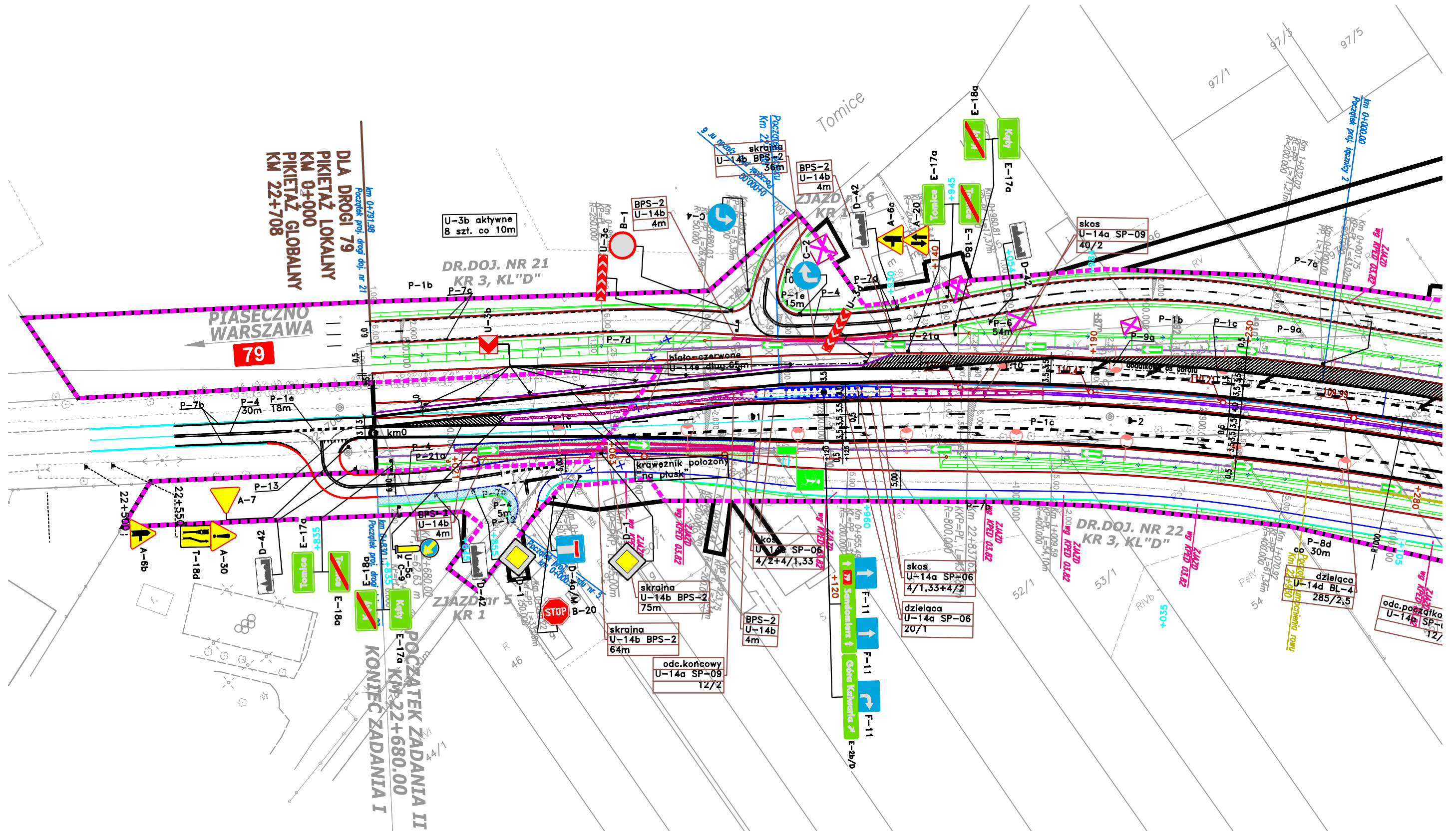
Znak w grupie wielkości dużej






DROGA NR 79  
REJON w OŻAROWIE MAZ.  
odc. od km 22+680 = 0+000 do km 0+320 (pik. lokalny)

**UWAGA:**  
ARKUSZ AKTUALNY  
BEZ REALIZACJI  
ZADANIA I



Nr zatw.: Z.2/4080/790/Z.13/2011 z dnia 28.12.2011

 Infrastruktura, środowisko, budownictwo	STRONA
	30'

SKALA 1 : 1000



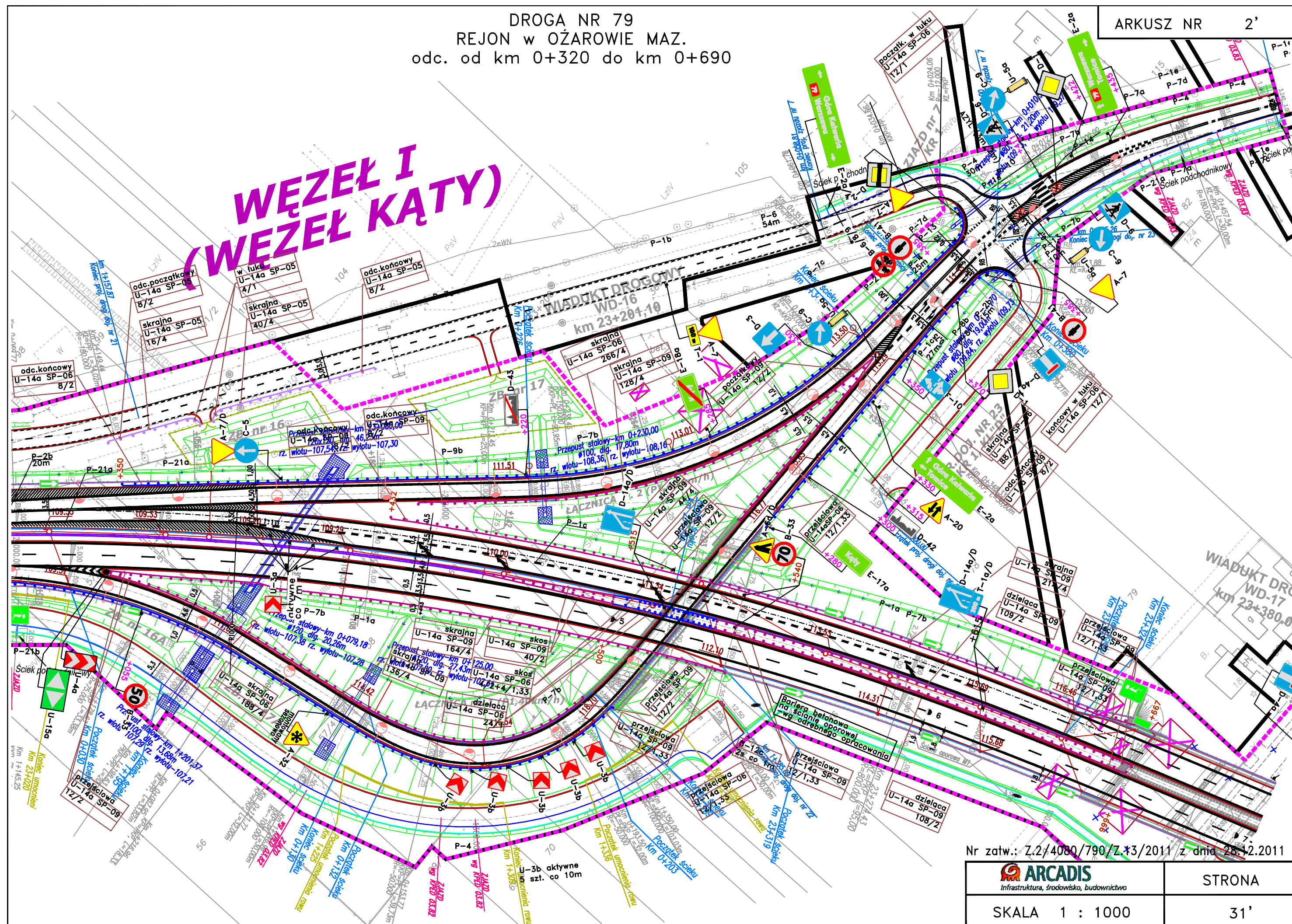




DROGA NR 79  
 REJON w OŻAROWIE MAZ.  
 odc. od km 0+320 do km 0+690

ARKUSZ NR 2'

**WEZEŁ I  
 (WEZEŁ KĄTY)**

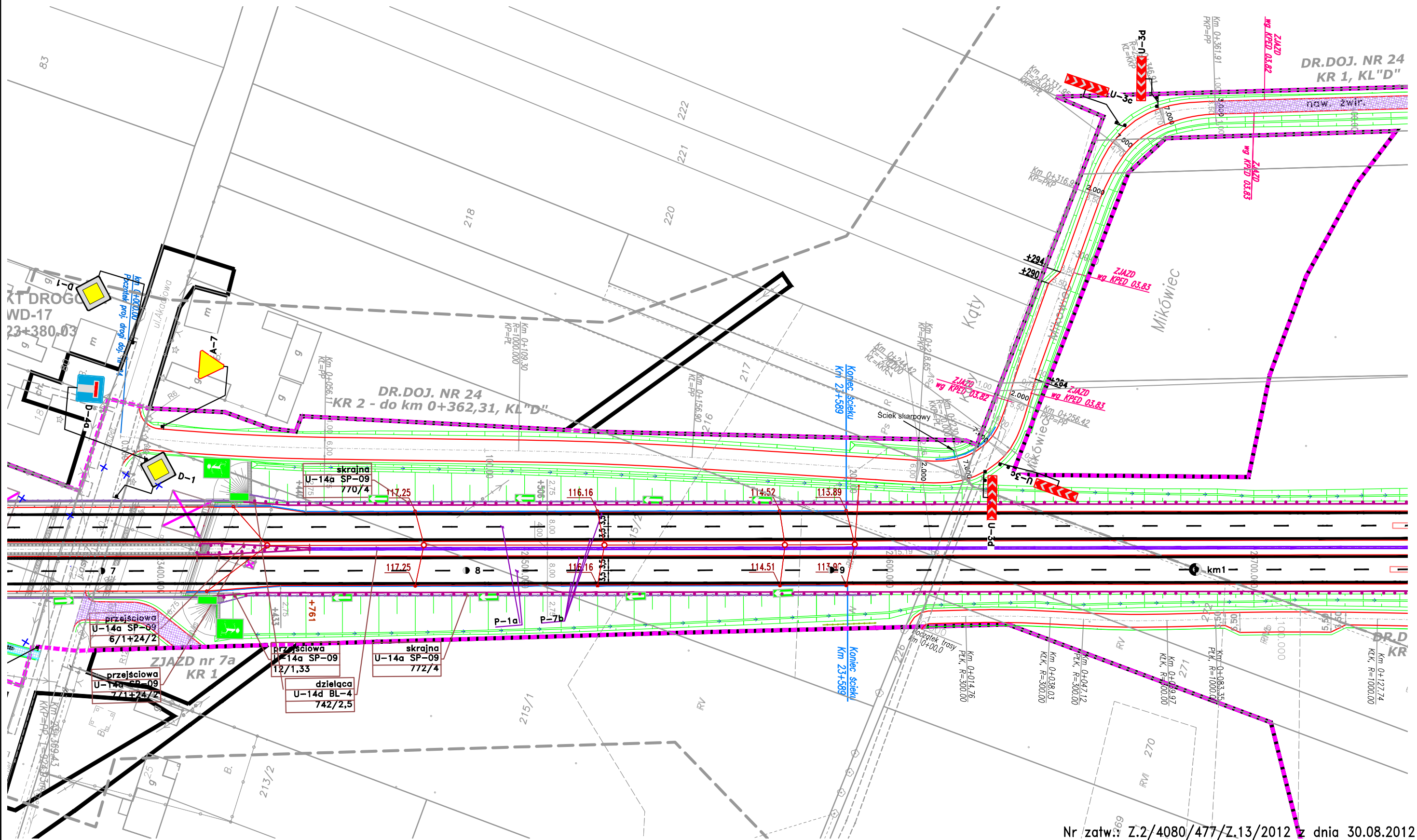


Nr zatw.: Z.2/4080/790/Z.13/2011 z dnia 28.12.2011

<p>ARCADIS          Infrastruktura, środowisko, budownictwo</p>	<p>STRONA</p>
<p>SKALA 1 : 1000</p>	<p>31'</p>



DROGA NR 79  
 REJON w OŻAROWIE MAZ.  
 odc. od km 0+690 do km 1+050



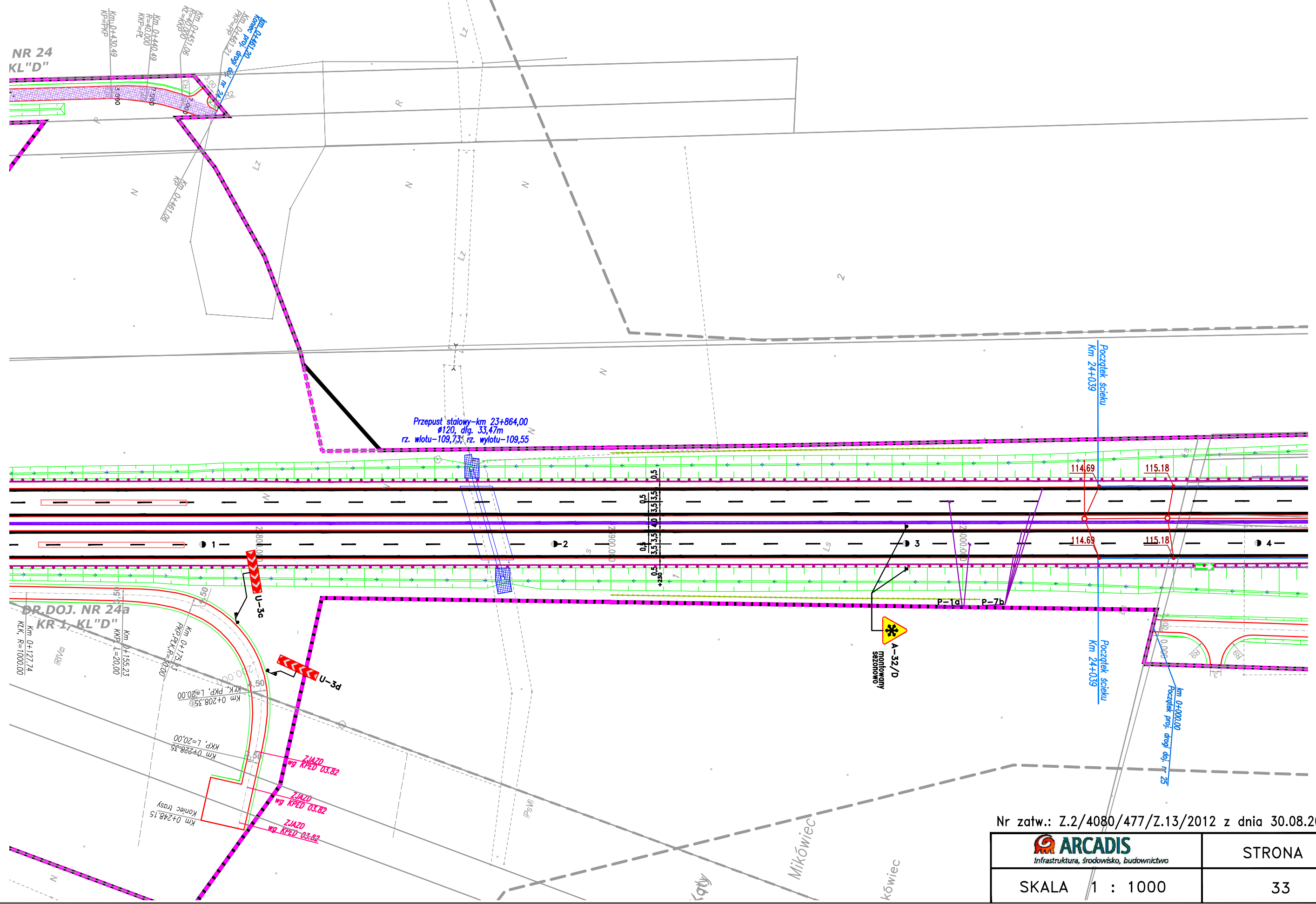
Nr zatw. Z.2/4080/477/Z.13/2012 z dnia 30.08.2012

 Infrastruktura, środowisko, budownictwo	STRONA
	32


SKALA 1 : 1000



DROGA NR 79  
 REJON w OŻAROWIE MAZ.  
 odc. od km 1+050 do km 1+400

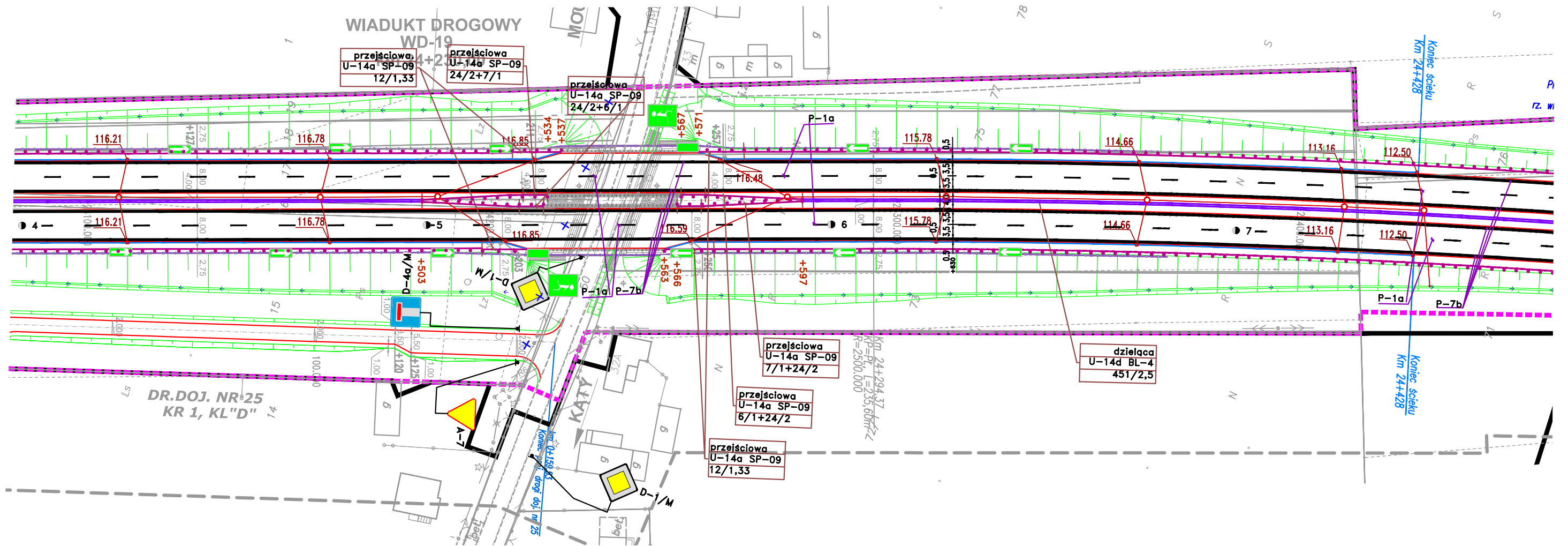


Nr zatw.: Z.2/4080/477/Z.13/2012 z dnia 30.08.2012


 Infrastruktura, środowisko, budownictwo	STRONA
	33
SKALA 1 : 1000	



DROGA NR 79  
 REJON w OŻAROWIE MAZ.  
 odc. od km 1+400 do km 1+770

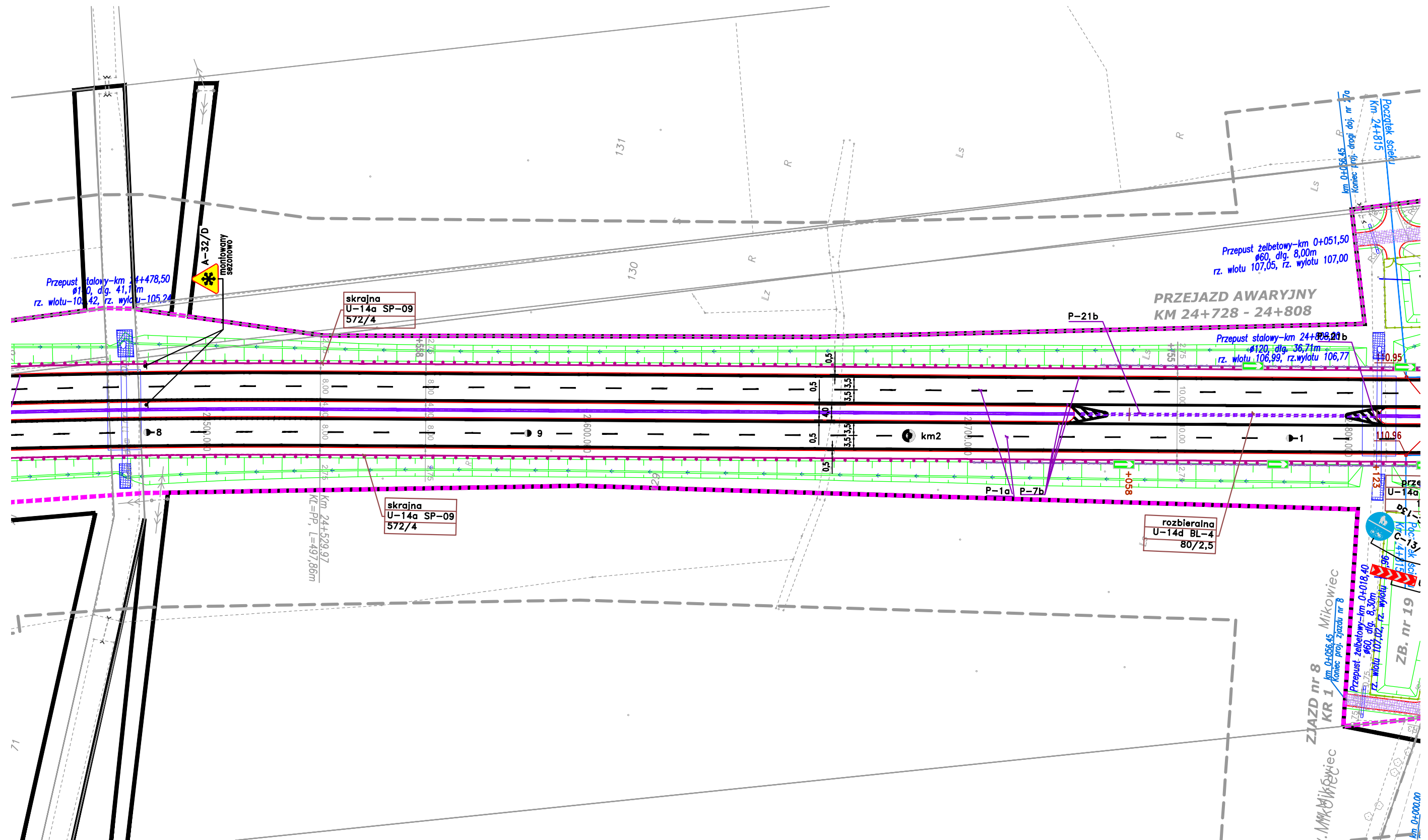


Nr zatw.: Z.2/4080/477/Z.13/2012 z dnia 30.08.2012

 Infrastruktura, środowisko, budownictwo	STRONA
SKALA 1 : 1000	34



DROGA NR 79  
 REJON w OŻAROWIE MAZ.  
 odc. od km 1+770 do km 2+123



Nr zatw.: Z.2/4080/790/Z.13/2011 z dnia 28.12.2011



STRONA

SKALA 1 : 1000

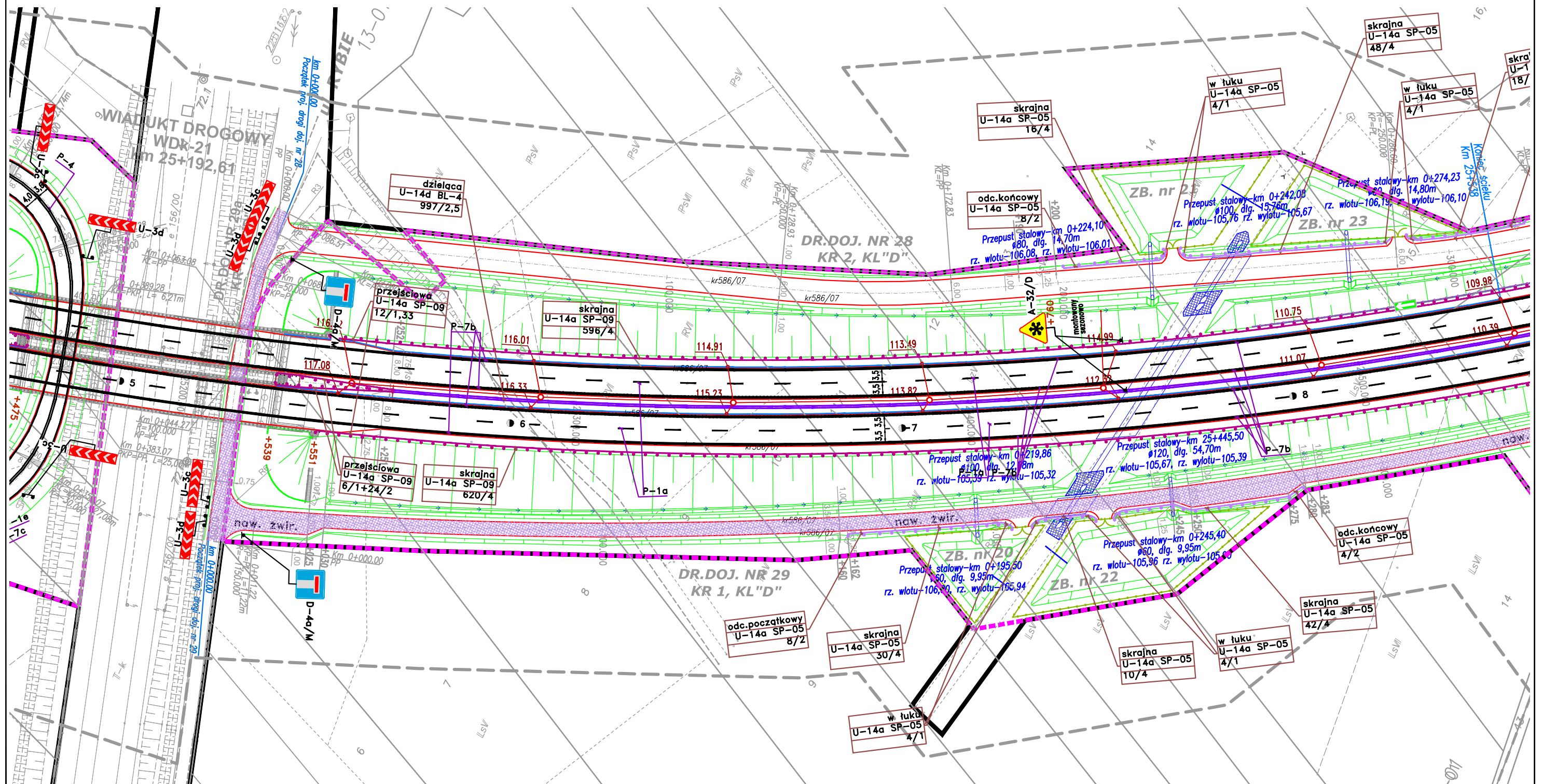
35








DROGA NR 79  
 REJON w GRÓJCU  
 odc. od km 2+475 do km 2+860

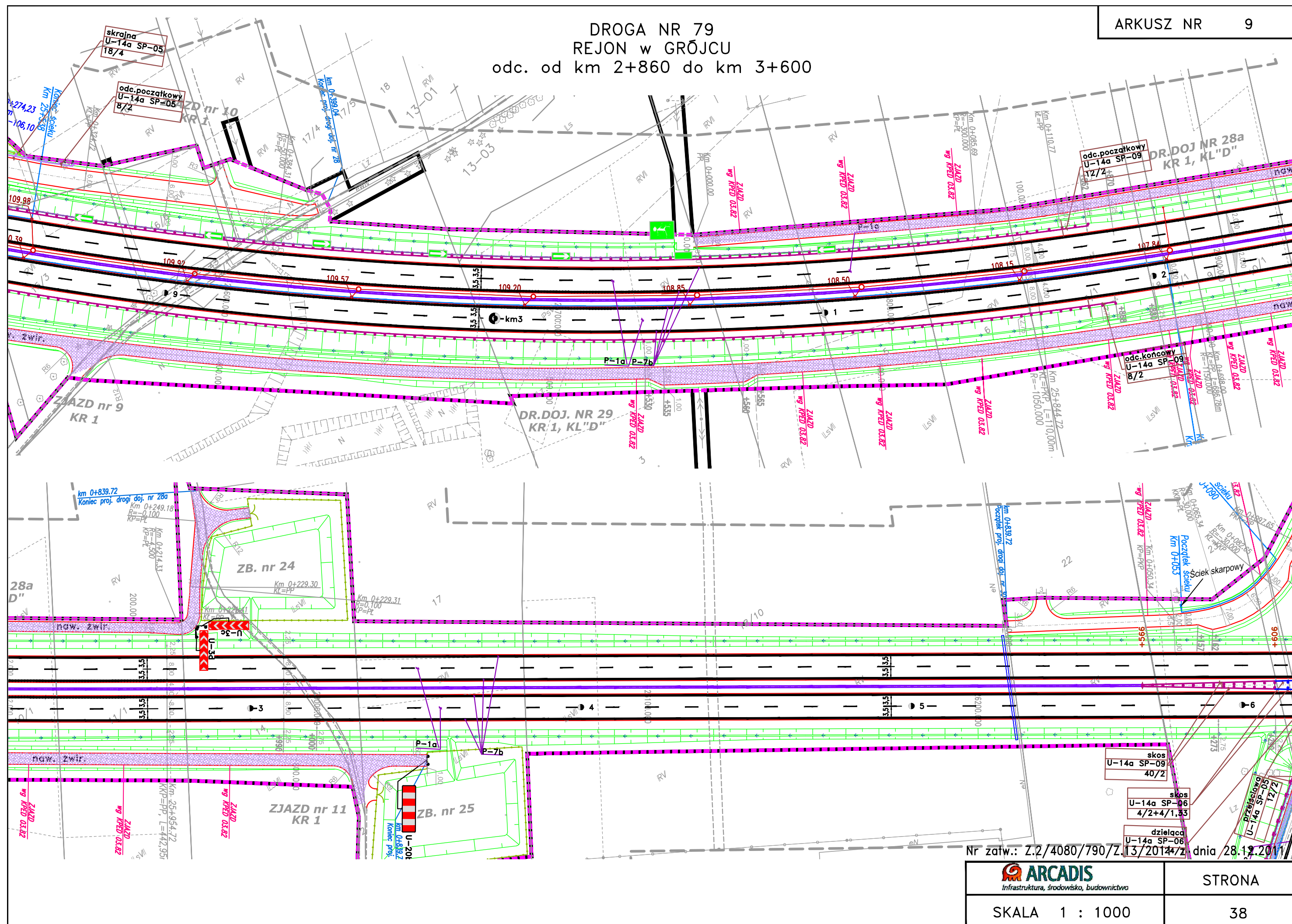


Nr zatw.: Z.2/4080/790/Z.13/2011 z dnia 28.12.2011

 Infrastruktura, środowisko, budownictwo	STRONA
SKALA 1 : 1000	37



DROGA NR 79  
REJON w GRÓJCU  
odc. od km 2+860 do km 3+600



skos  
U-14a SP-09  
40/2

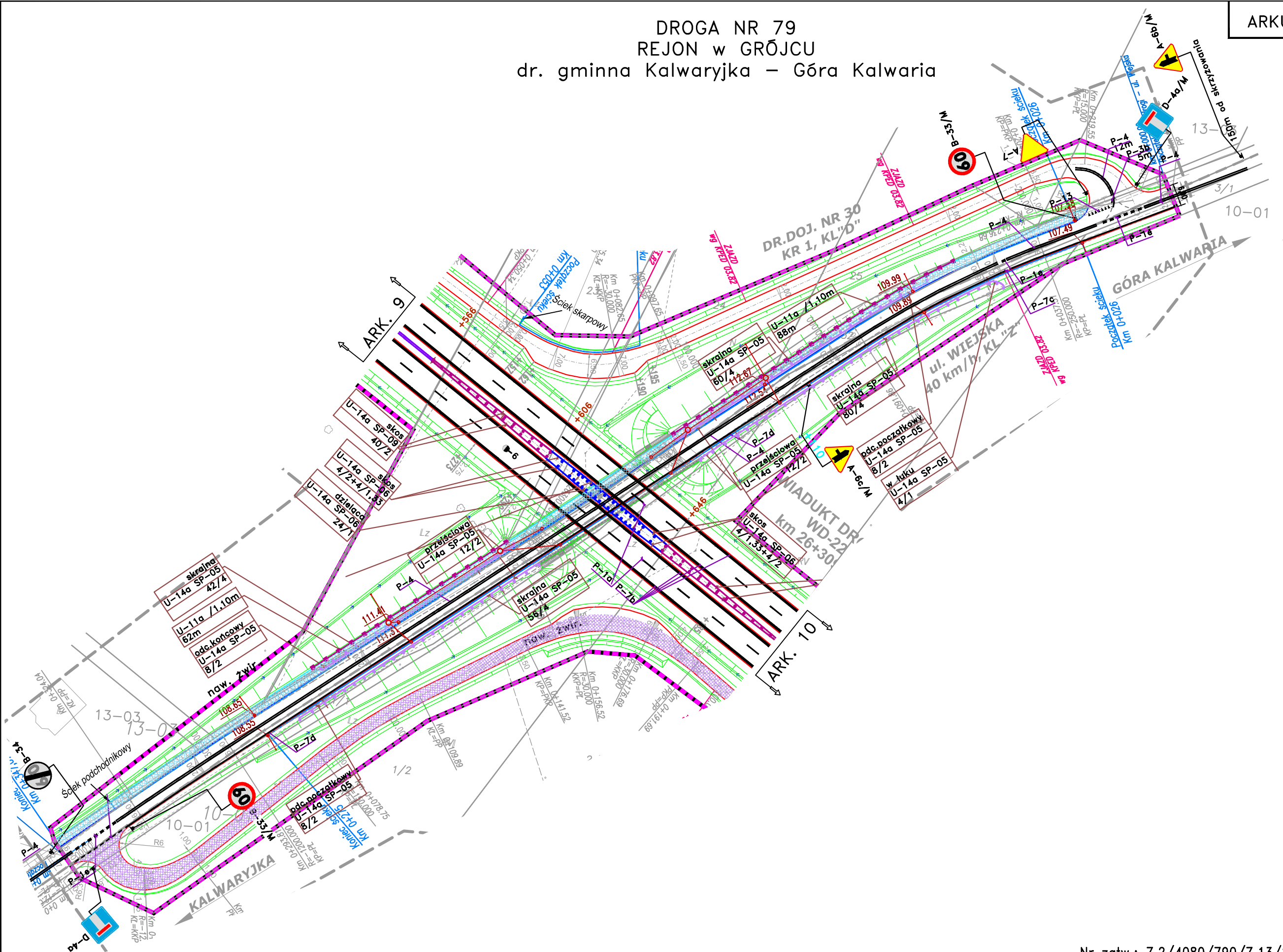
skos  
U-14a SP-06  
4/2+4/1,33

dzielnica  
U-14a SP-06


Nr zatw.: Z.2/4080/790/Z.13/2014/Z. dnia 28.12.2011



DROGA NR 79  
REJON w GRÓJCU  
dr. gminna Kalwaryjka – Góra Kalwaria

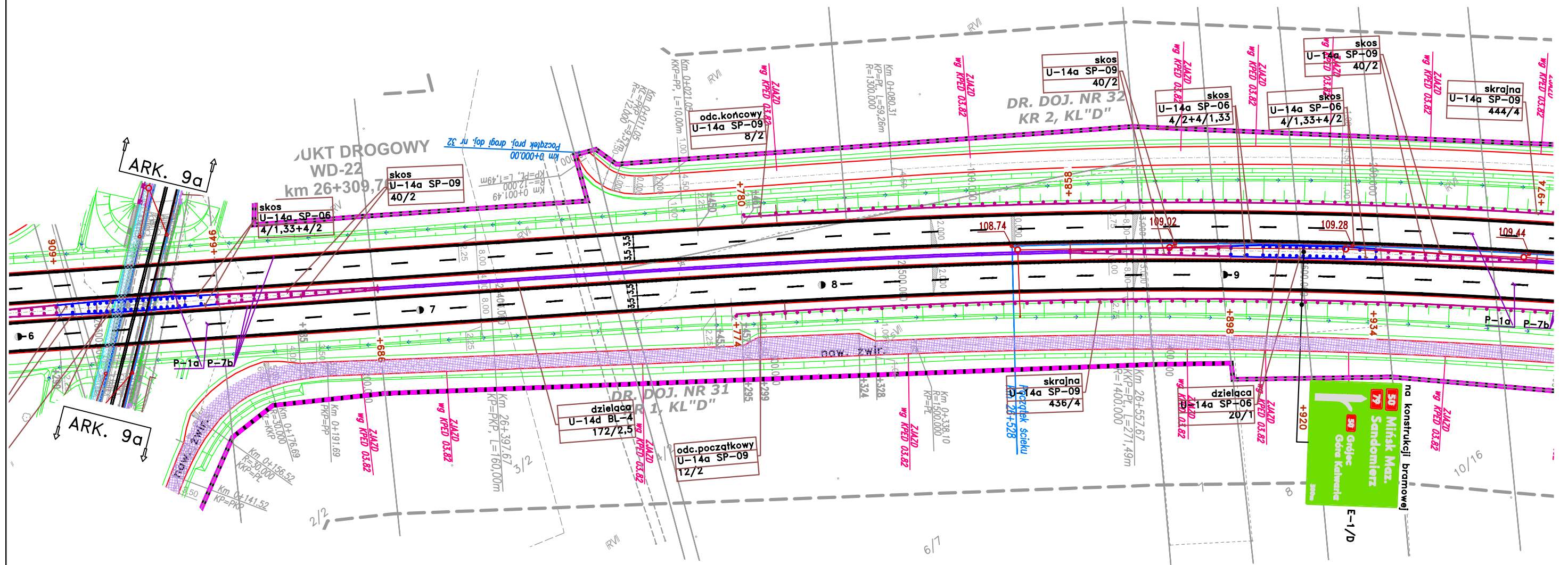


Nr zatw.: Z.2/4080/790/Z.13/2011 z dnia 28.12.2011


 Infrastruktura, środowisko, budownictwo	STRONA
SKALA 1 : 1000	39



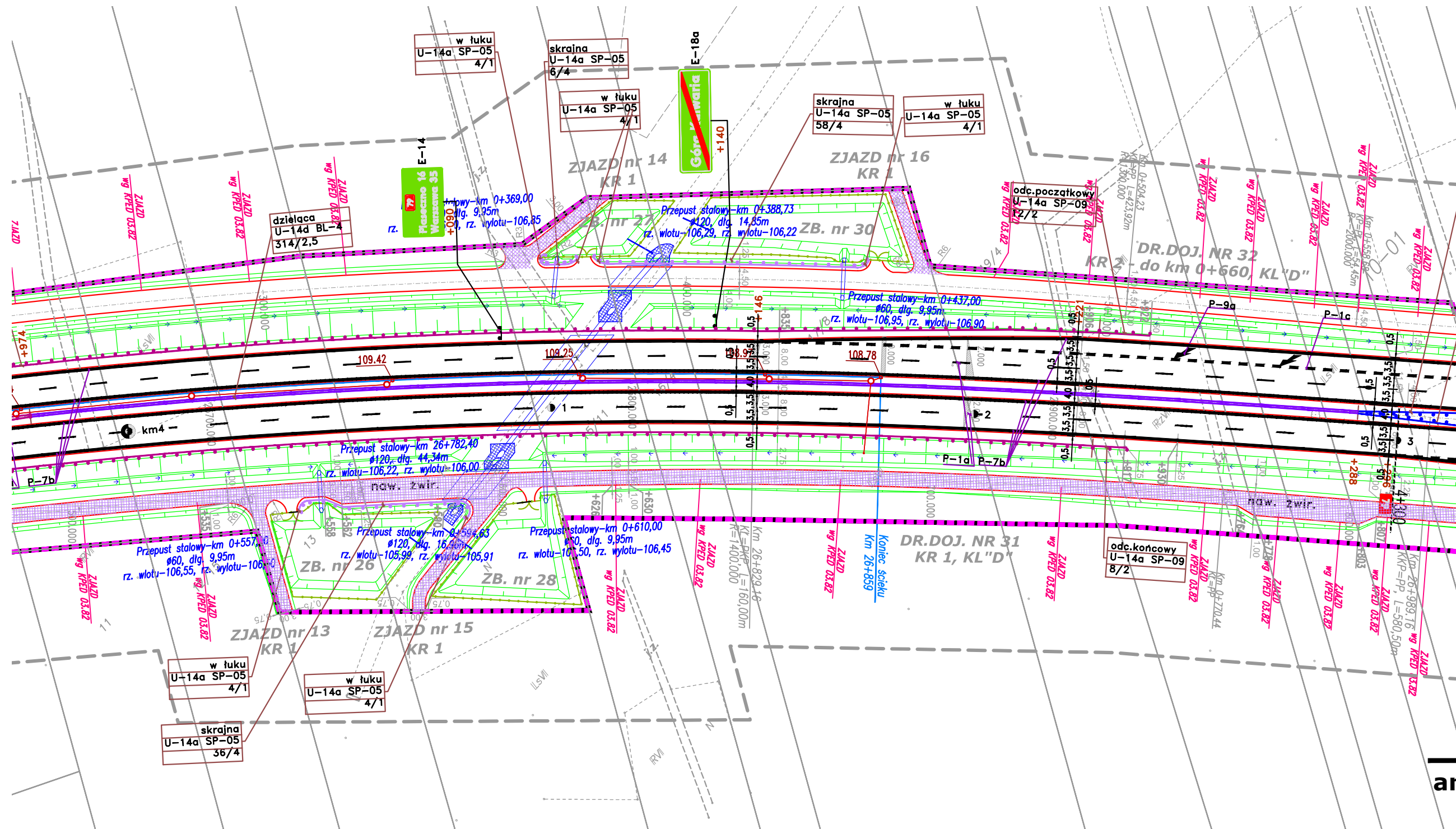
DROGA NR 79  
REJON w GRÓJCJU  
odc. od km 3+600 do km 3+974



Nr zatw.: Z.2/4080/790/Z.13/2011 z dnia 28.12.2011


 Infrastruktura, środowisko, budownictwo	STRONA
SKALA 1 : 1000	40

DROGA NR 79  
REJON w GRÓJCU  
odc. od km 3+974 do km 4+300



łączy  
ark. 13

Nr zatw.: Z.2/4080/790/Z.13/2011 z dnia 28.12.2011

 Infrastruktura, środowisko, budownictwo	STRONA
SKALA 1 : 1000	41

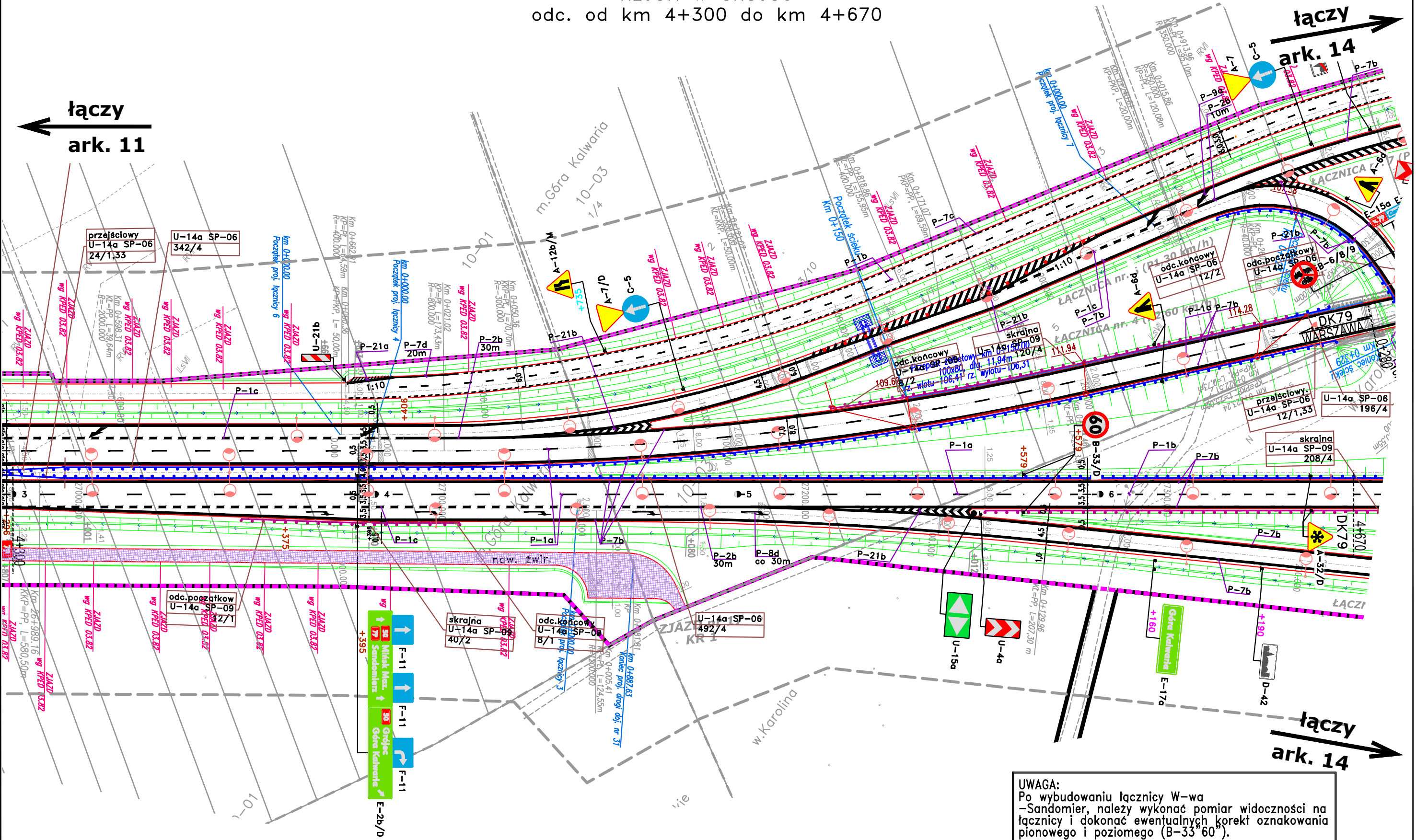


Plan orientacyjny węzła – układ arkuszy






DROGA NR 79  
REJON w GRÓJCU  
odc. od km 4+300 do km 4+670



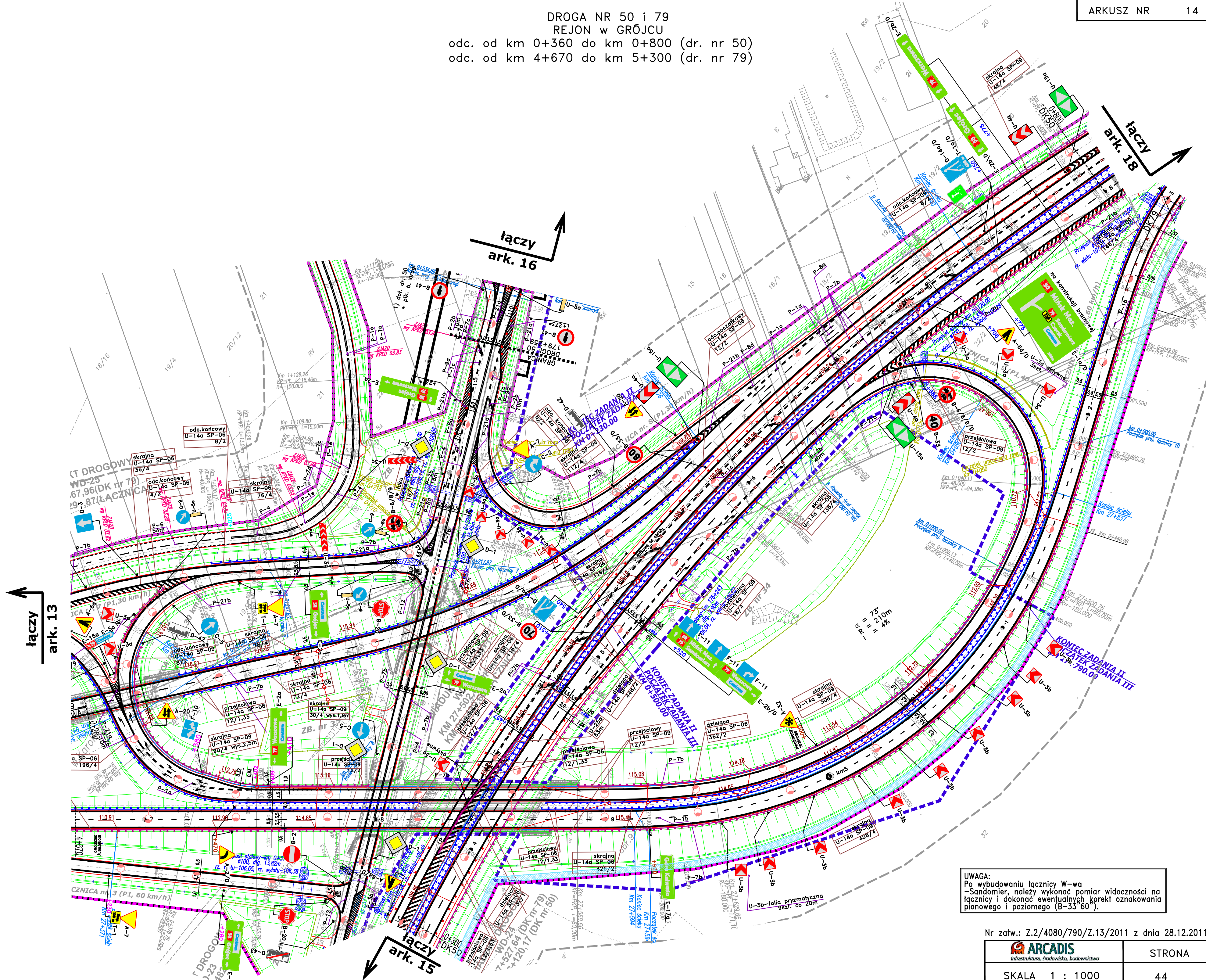
**UWAGA:**  
Po wybudowaniu łącznicy W-wa  
-Sandomierz, należy wykonać pomiar widoczności na  
łącznicy i dokonać ewentualnych korekt oznakowania  
pionowego i poziomego (B-33 60”).

Nr zatw.: Z.2/4080/790/Z.13/2011 z dnia 28.12.2011

 Infrastruktura, środowisko, budownictwo	STRONA
	43
SKALA 1 : 1000	



DROGA NR 50 i 79  
REJON w GRÓJCU  
odc. od km 0+360 do km 0+800 (dr. nr 50)  
odc. od km 4+670 do km 5+300 (dr. nr 79)

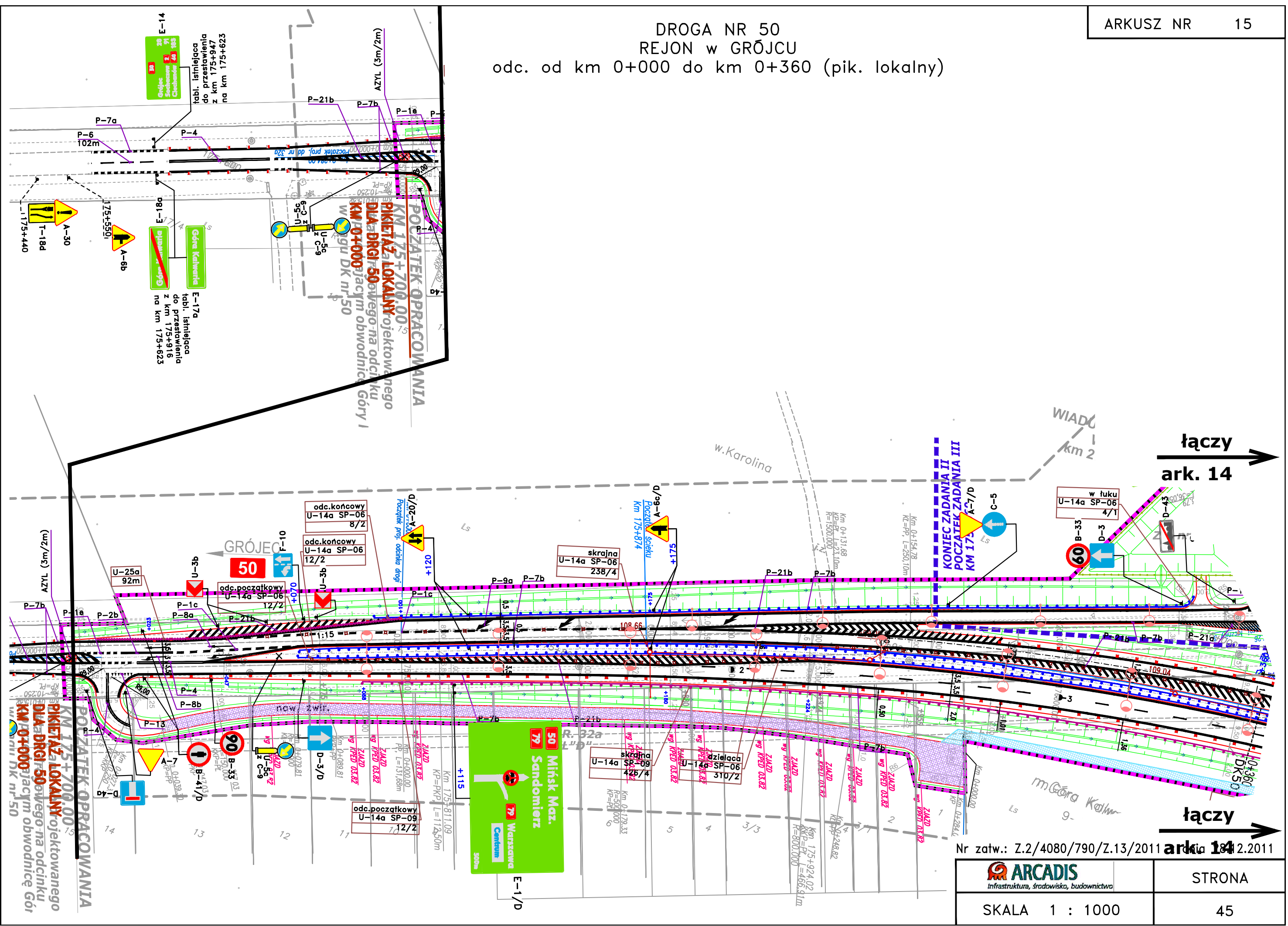


Nr zatw.: Z.2/4080/790/Z.13/2011 z dnia 28.12.2011

<b>ARCADIS</b> Infrastruktura, środowisko, budownictwo	STRONA
SKALA 1 : 1000	44



DROGA NR 50  
REJON w GRÓJCZU  
odc. od km 0+000 do km 0+360 (pik. lokalny)



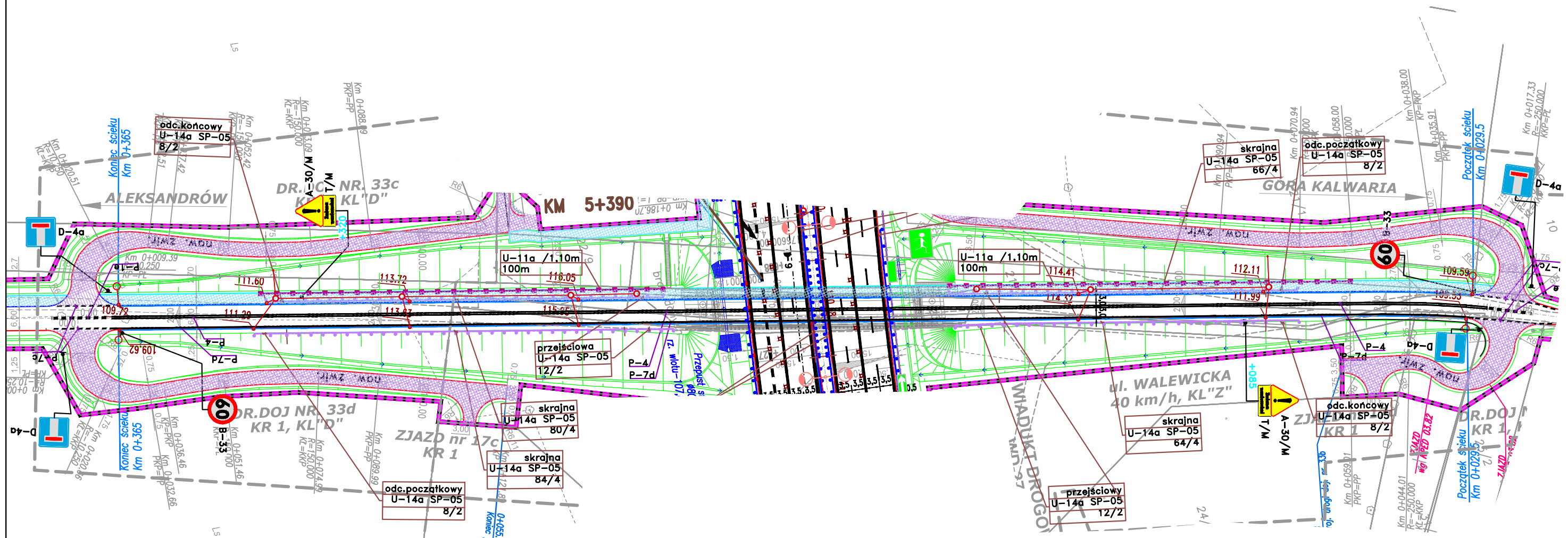
Nr zatw.: Z.2/4080/790/Z.13/2011 data 18.02.2011

<p>ARCADIS Infrastruktura, środowisko, budownictwo</p>	STRONA
	45
SKALA 1 : 1000	






DROGA NR 50/79  
 REJON w GRÓJCU  
 dr. gminna Aleksandrów – Góra Kalwaria

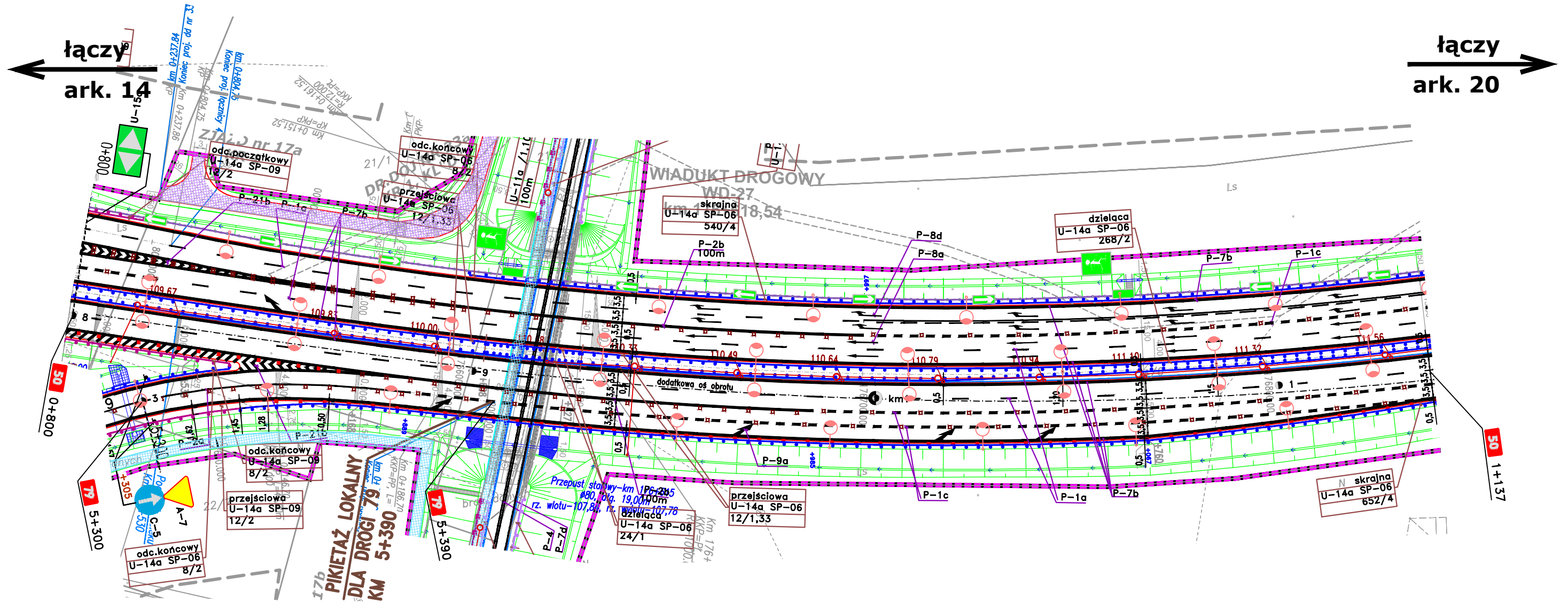


Nr zatw.: Z.2/4080/790/Z.13/2011 z dnia 28.12.2011


 Infrastruktura, środowisko, budownictwo	STRONA
SKALA 1 : 1000	47

DROGA NR 50 i 79  
REJON w GRÓJCU

odc. od km 0+800 do km 1+137 (dr. nr 50)  
odc. od km 5+300 do km 5+390 (dr. nr 79)



Nr zatw.: Z.2/4080/790/Z.13/2011 z dnia 28.12.2011

 Infrastruktura, środowisko, budownictwo	STRONA
SKALA 1 : 1000	48



DROGA NR 50/79  
REJON w GRÓJCU  
odc. od km 1+137 do km 2+105  
Plan orientacyjny węzła – układ arkuszy

