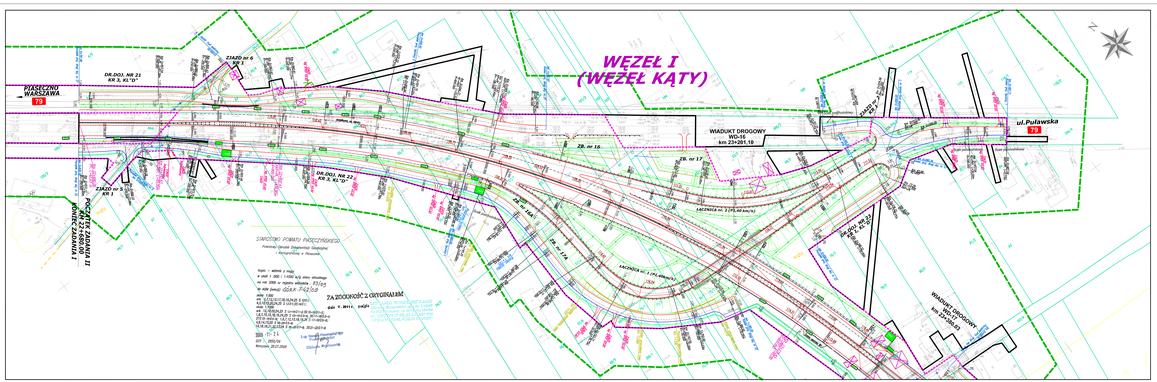

LEGENDA

- Granice terenu objętego wnioskiem o wydanie decyzji o zezwoleniu na realizację inwestycji drogowej
- Granice terenu niezbędnego dla działań budowlanych
- Linie rozgraniczające teren
- Granice terenu objętego wnioskiem mapy bez rozgraniczeń
- Zakres aktualnej mapy
- Istniejące granice i numery działek
- Granice gmin i obrębów
- Linie rozbiórkowe
- Projektowane skarpy obustronne wys. 4m
- Osie projektowanych dróg
- Projektowane krawędzie jezdni
- Projektowane krawędzie
- Projektowane krawędzie betonowe
- Projektowane skarpy drogowe
- Projektowane ogrodzenia drogowe z bramą wjazdową
- Rowy po zbiornikie
- Projektowane przepusty
- Projektowane przepusty typowe (rozwiązania indywidualne)
- Projektowane ścieki przykrawędziowe
- Umocnienie dna rowu prefabrykatem otrzymanym wg KRD 01.17
- Projektowane rowy wloty
- Projektowane przepusty dwuszerowe studnie / wyloty
- Betonowe Sp-1B, Sp-1B, Sp-1B
- Betonowe betonowe
- Betonowe Ocrowe B.-4

Inwestor:	Generalna Dyrekcja Dróg Krajowych i Autostrad Oddział w Warszawie 03-805 Warszawa, ul. Mińska 25
Biuro projektowe:	ARCADIS Sp. z o.o. ul. Jerozolimskie 181 B, Warszawa 182 tel.+48-22-453-95-00, fax +48-22-453 95-01
Nazwa opracowania:	**PROJEKT WYKONAWCZY**
Nazwa inwestycji:	**ROZBUDOWA DROGI KRAJOWEJ NR 76 NA ODCINKU OD SKRZYŻOWANIA Z UL. ENERGETYCZNĄ W PASZCZNIE DO SKRZYŻOWANIA Z DROGĄ KRAJOWĄ NR 50 WRAZ Z BUDOWĄ OBWODNICY GÓRY KALWARII**
Adres inwestycji:	**ZAZNANIE II** Obwodnica Góry Kalwarii w ciągu DK nr 79 od km 22+600 do km 27+730
Nazwa dokumentu:	**PROJEKT WYKONAWCZY**
Tytuł rysunku:	**PLAN SYTUACYJNY**
Branża: **DROGOWA**	Kod CPV: **45200000-9**

Stanowisko:	Imię i nazwisko:	Nr uprawnień:	Podpis:
Projektant	mgr inż. Tomasz Bernady	Kujawsko-pomorska Izba Inżynierów Budownictwa Nr ewidencyjny: KUJ/0/0/0

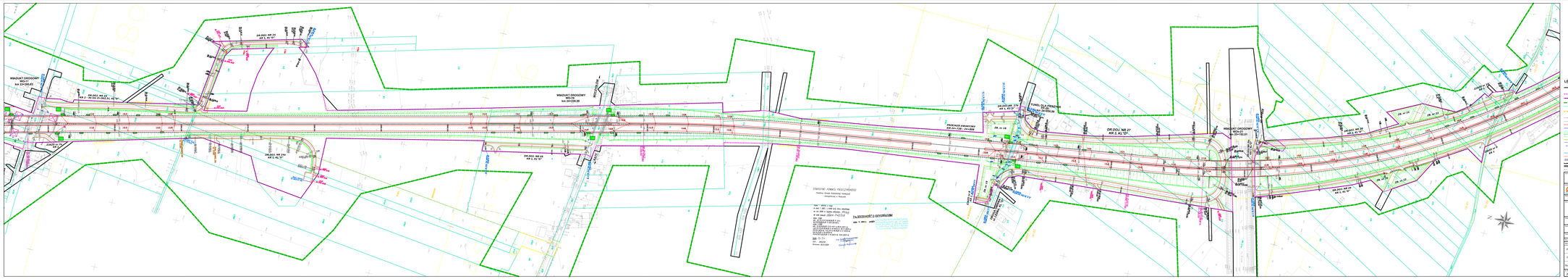
WIADUKT DROGOWY NR 2311KB/1
WIADUKT DROGOWY NR 2311KB/2
WIADUKT DROGOWY NR 2311KB/3
WIADUKT DROGOWY NR 2311KB/4
DR DOJ. NR 27 AR Ł. KL."D"
DR DOJ. NR 27 AR Ł. KL."D"
DR DOJ. NR 27 AR Ł. KL."D"

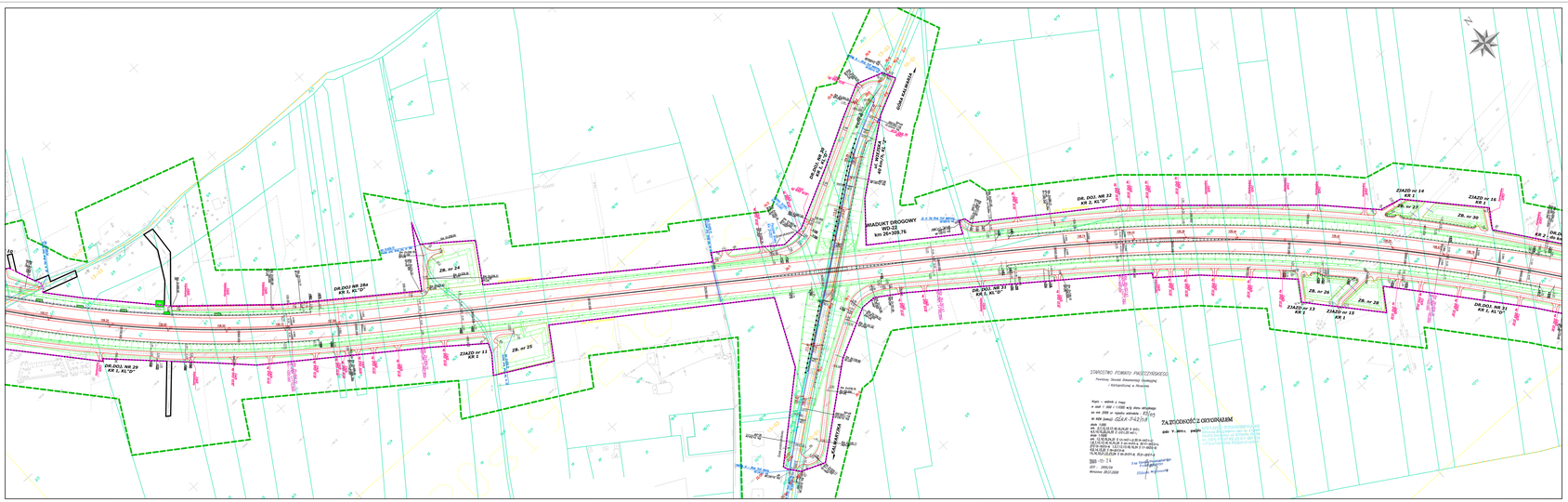

STAROSTWO POWIATU PRZEŻNOSKIEGO
Powiatowy Zespół Zaopatrzenia Drogowego
i Utrzymania w Kowalach

Kopia - odbitka z mapy
w skali 1:1000 w/g stanu aktualnego
w ark.2000 w/ledno odbitka: 43/03
w ilości (szt): (SZAF-742/09)
data: 2009-11-18
pieczęć: STAROSTWO POWIATU PRZEŻNOSKIEGO
Powiatowy Zespół Zaopatrzenia Drogowego i Utrzymania w Kowalach
ul. Kościuszki 3 (Pałac Kowalski) 87-600 Kowale
tel. (054) 272 12 34 fax (054) 272 12 34
NIP 8131-00-00-000 REGON 000000000
Konto: Bank Spółdzielczy w Kowalach 00 0000 0000 0000 0000 0000 0000
Kierownik Powiatowego Zespołu Zaopatrzenia Drogowego i Utrzymania w Kowalach
mgr inż. Tomasz Bernady
Nr ewidencyjny: 00-14
Nr zlecenia: 2009/09
Wrzesiew 2010.2009

ZA ZGODNOŚĆ Z ORYGINAŁEM
dnia 9 2011 r. podpis

LEGENDA

- Granica terenu objętego wnioskiem o wydanie decyzji o ustaleniu lokalizacji celu publicznego - obszar
- Granica terenu - nieobjętego 30m obszarem budowlanym
- Linia rozgraniczająca teren
- Współrzędne granic terenu objętego wnioskiem oraz linii rozgraniczających
- Zakres obsługiwanej mapy
- Istniejąca granica i numery działek
- Granica pasa drogowego
- Granica gmin i ulic/dróg
- Projektowane ekrany akustyczne wys. 4m
- Osie projektowanych dróg
- Projektowana krawędź jezdni
- Projektowany krawężnik
- Projektowane obrzeże betonowe
- Projektowane zatoky drogowe
- Projektowane ogrodzenie drogowe z bramą wjazdową
- Wyloty ze studzienek
- Projektowane przejazdy
- Projektowane przepusty typowe (rzywizania kołnierzowe)
- Projektowane zatoki przystankowe
- Projektowane kanalizacje deszczowe studnie i wyusty
- Bariery Ochronne Bo - 4
- Bariery Ochronne Bo - 2
- Balustrada B-11a

Zamawiający:	**Generalna Dyrekcja Dróg Krajowych i Autostrad** Oddział w Warszawie 03-805 Warszawa, ul. Mińska 25
Jednostka projektowa:	**ARCADIS Sp. z o.o.** 02-672 Warszawa, ul. Puławska 180 tel. 22 (22) 250 20 00, fax: 22 (22) 250 20 01
Tytuł:	**PROJEKT WYKONAWCZY**
	ROZBUDOWA DROGI KRAJOWEJ NR 79 NA ODCINKU OD SKRZYŻOWANIA Z UL. ENERGETYCZNĄ W PIASECZNIE DO SKRZYŻOWANIA Z DROGĄ KRAJOWĄ NR 50 WRAZ Z BUDOWĄ OBWODNICY GÓRY KALWARII
Etap realizacji:	**ZADANIE B** Obwodnica Góry Kalwarii w ciągu DK nr 79 od km 25+000 do km 29+200
Nazwa rysunkowa:	**PROJEKT WYKONAWCZY**
Tytuł rysunku:	**PLAN SYTUACYJNY**
Branża: **DROGOWA**	Kod CPV: **45200000-9**

Opracowanie:	Imię i nazwisko:	Nr uprawnień:	Podpis:
Projektant:	mgr inż. Tomasz Bernady	Kierownik projektu budowlanego upr.BD-0/0/2007	
Opracował:	mgr inż. Arkadiusz Białek inż. Joanna Rybicka		
Sprawdzający:	mgr inż. Jerzy Kaczmarek	mgr inż. Kierownik zespół most. upr. nr 0/0/0/0/0	

Nr rysunku:	Data wyd.:	Skala:	Nr arkusza:	Ilość arkuszy:
2009/120	V -2011 r.	1:1000	2	3/4

ZADANIE II

ZADANIE III

WĘZEŁ II
(WĘZEŁ MARIANKI)

WIADUKT DROGOWY
WD-23
km 27+622,83

WIADUKT DROGOWY
WD-24
KM 27+002-(TDK nr 79)
KM 00+429,00(LACZNICA)

WIADUKT DROGOWY
WD-24
km 27+427,64 (DK nr 79)
km 176+126,17 (DK nr 56)

WIADUKT DROGOWY
WD-23
km 176+474,04

ZB. nr 31

ZB. nr 32

ZB. nr 33

ZB. nr 34

ZB. nr 35

ZB. nr 36

ZB. nr 37

ZB. nr 38

ZB. nr 39

ZB. nr 40

ZB. nr 41

ZB. nr 42

ZB. nr 43

ZB. nr 44

ul. GRODZKA (DG KM/79)

GÓRA KALWARIA

DROBIC

m.Góra Kalwaria

w.Krzyżki Częstochowskie

w.Karolina

w.Wrzosy

STOWARZYSZENIE GEODETÓW POLSKICH
Wydział Terenowy Zintegrowanej Geodezji i Kartografii w Warszawie

Projekt - wykład z mapy
w skali 1:1000 na dzień aktualizacji
na dzień 2009 r. w ramach wykonania
PZ 1/09
mgr inż. Jerzy Kaczmarek
upoważnienie nr 1/2009 z dnia 2009.01.02
mgr inż. Tomasz Bernady
upoważnienie nr 2/2009 z dnia 2009.01.02
mgr inż. Arkadiusz Błaszak
upoważnienie nr 3/2009 z dnia 2009.01.02
mgr inż. Joanna Rutalska
upoważnienie nr 4/2009 z dnia 2009.01.02
mgr inż. Krzysztof Bartosz
upoważnienie nr 5/2009 z dnia 2009.01.02
mgr inż. Ryszard Kowalski
upoważnienie nr 6/2009 z dnia 2009.01.02
Data: 05-01-24
Nr: 2009/20
Przyjęto: 2011-12-02

ZA ZGODNOŚĆ Z ORYGINAŁEM
Data: 5. 2011 r.

LEGENDA

- Granica terenu objętego wnioskiem z wydania decyzji o ustaleniu lokalizacji inwestycji drogowej
- granica terenu niezbędnego dla obsługi budowlanej
- Linia rozgraniczająca teren
- Biegitu przebieg granic terenu objętego wnioskiem oraz linii rozgraniczających
- Linie rozgraniczające działki
- Istniejąca granica i numery działek
- Numery działek po podziale
- Granica gmin i obrębów
- Obiekty do rozbiórki
- Projektowane ekrany akustyczne wys. 4m
- Osie projektowanych dróg
- Projektowana krawędź jezdni
- Projektowany krawężnik
- Projektowane obrzeże betonowe
- Projektowane skarpy drogowe
- Projektowane ogrodzenie drogowe z bramą wjazdową
- Rybitv po zdarzeniu
- Projektowane przepusty
- Projektowane przepusty typowe (rozwiązania satelitowe)
- Projektowane słupki przykrawędziowe
- Umocnienie dna rzeki przebiegiem zbiornych wg KRD 21.17
- Projektowana kanalizacja deszczowa studnie i wpusty
- Bariera Sp-03, Sp-06, Sp-09
- Bariera Snow B-4
- Balustrada U-11a

Zamawiający:	Generalna Dyrekcja Dróg Krajowych i Autostrad Oddział w Warszawie 03-805 Warszawa, ul. Mińska 25
Jednostka projektowa:	ARCADIS Sp. z o.o. 02-670 Warszawa, ul. Puławska 182 tel. 22 (0) 203 20 00, fax: 22 (0) 203 20 01
Tytuł:	PROJEKT WYKONAWCZY
Nazwa i numer kontraktu:	ROZBUDOWA DROGI KRAJOWEJ NR 79 NA ODCINKU OD SKRZYŻOWANIA Z UL. ENERGETYCZNĄ W PIASECZNIE DO SKRZYŻOWANIA Z DROGĄ KRAJOWĄ NR 50 WRAZ Z BUDOWĄ OBWODNICY GÓRY KALWARII
Nazwa kontraktu:	ZADANIE II Obwodnica Góry Kalwarii w ciągu DK nr 79 od km 176+126,17 do km 177+474,04
Rodzaj opracowania:	PROJEKT WYKONAWCZY
Tytuł rysunku:	PLAN SYTUACYJNY
Branża: GROGOWA	Kod CPV: 45200000-9

Opracował:	Imię i nazwisko:	Nr uprawnień:	Podpis:
Projektant	mgr inż. Tomasz Bernady	Członek zrzeszenia Izba Inżynierów Budownictwa SARP SEP/0200/2001	
Opracował	mgr inż. Arkadiusz Błaszak inż. Joanna Rutalska		
Sprawdzający	mgr inż. Jerzy Kaczmarek	Okręg izby: Izba Inżynierów Budownictwa SEP/0200/2001	

Nr archiwalny:	Data opracowania:	Skala:	Nr arkusza:	Nr ogólny:
2009/120	V-2011 r.	1:1000	2	4/4