

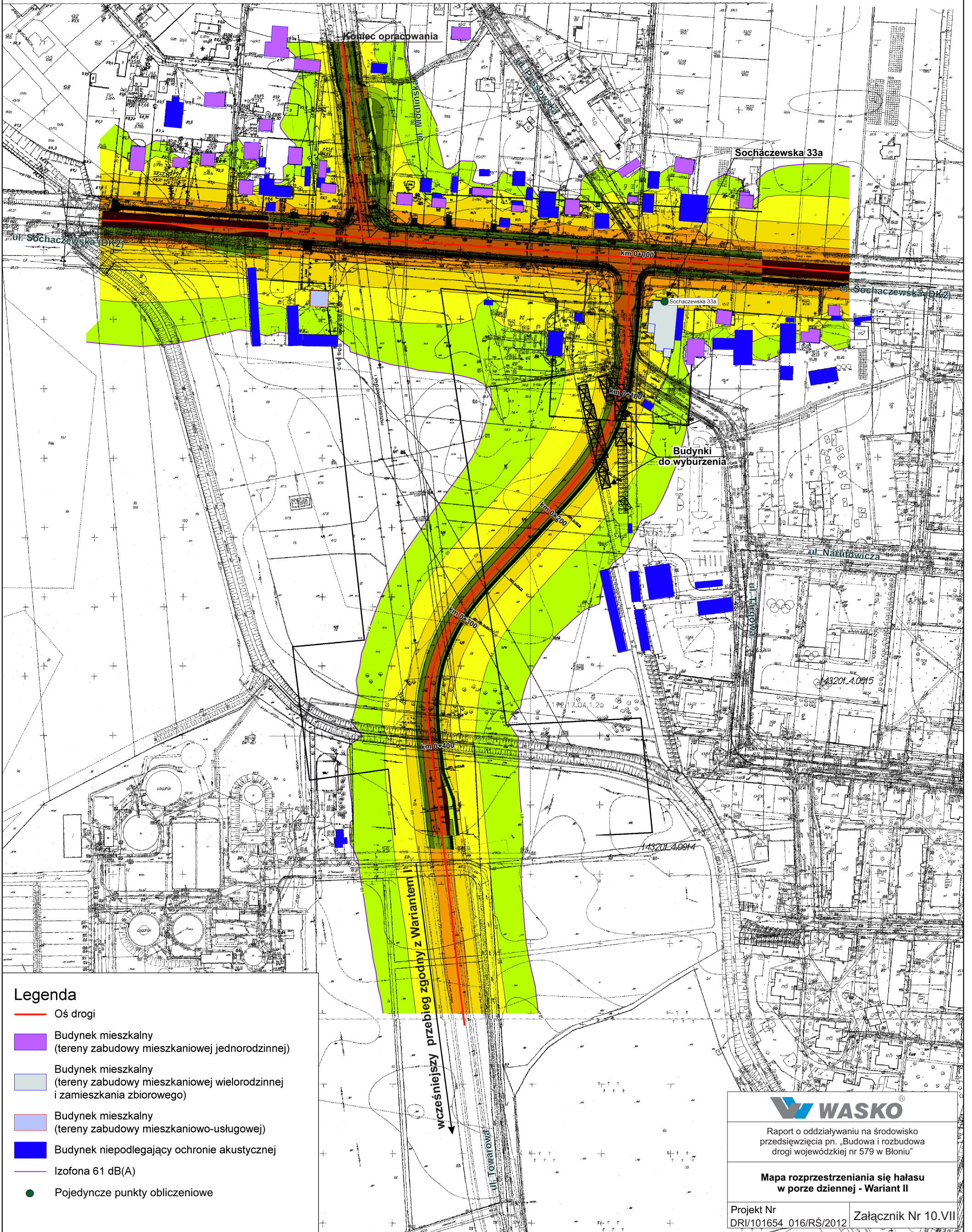


Skala 1:2500










Poziom hałasu  
LeqD  
w dB(A)

61 <	<= 65
65 <	<= 69
69 <	<= 73
73 <	



### Legenda

-  Oś drogi
-  Budynek mieszkalny  
(tereny zabudowy mieszkaniowej jednorodzinnej)
-  Budynek mieszkalny  
(tereny zabudowy mieszkaniowej wielorodzinnej  
i zamieszkania zbiorowego)
-  Budynek mieszkalny  
(tereny zabudowy mieszkaniowo-usługowej)
-  Budynek niepodlegający ochronie akustycznej
-  Izofona 61 dB(A)
-  Pojedyncze punkty obliczeniowe



Raport o oddziaływaniu na środowisko  
przedsięwzięcia pn. „Budowa i rozbudowa  
drogi wojewódzkiej nr 579 w Błoniu”

Mapa rozprzestrzenienia się hałasu  
w porze dziennej - Wariant II

Projekt Nr  
DRI/101654\_016/RŚ/2012

Załącznik Nr 10.VII



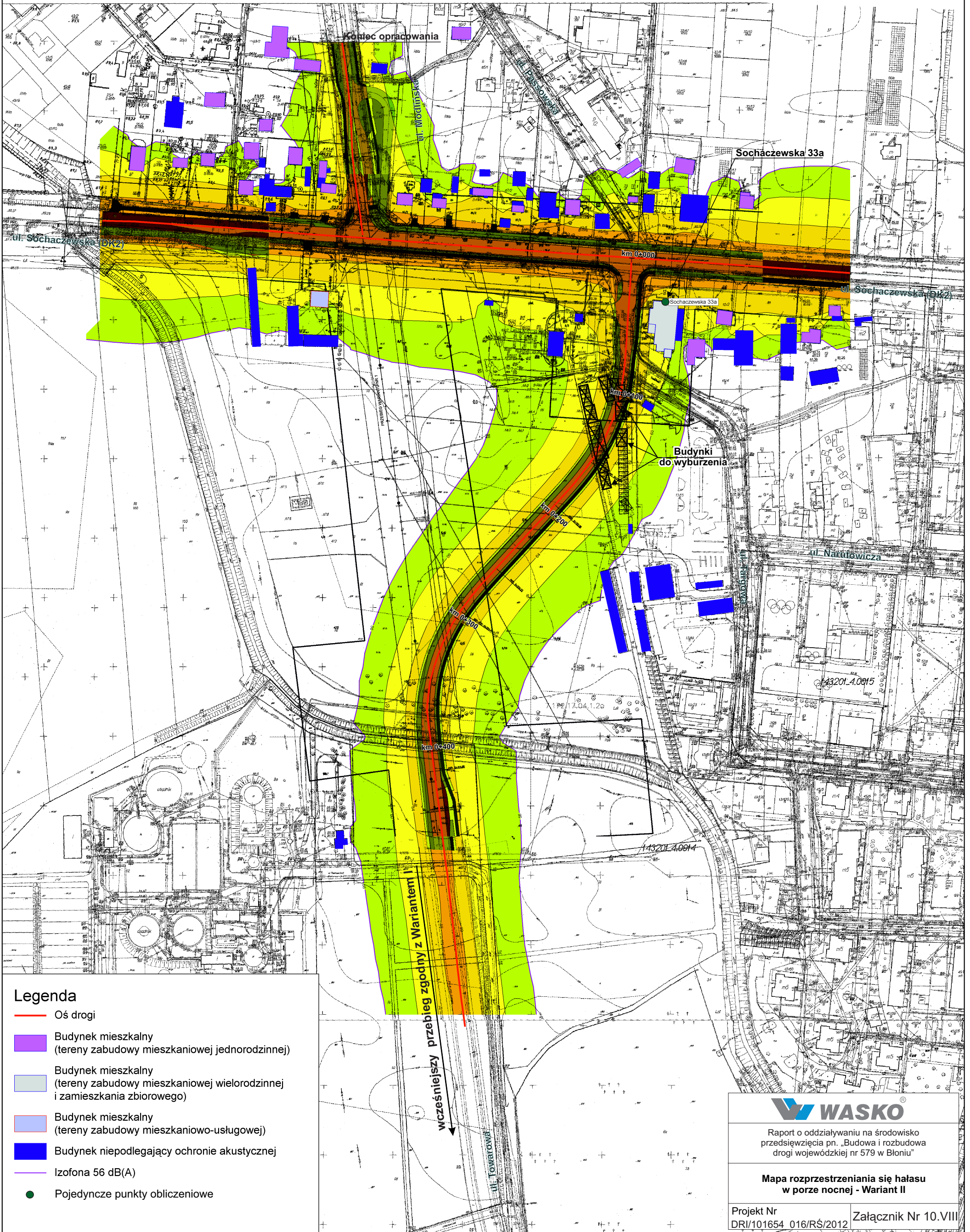


Skala 1:2500










Poziom hałas  
LeqN  
w dB(A)

56 <	<= 60
60 <	<= 64
64 <	<= 68
68 <	



### Legenda

-  Oś drogi
-  Budynek mieszkalny  
(tereny zabudowy mieszkaniowej jednorodzinnej)
-  Budynek mieszkalny  
(tereny zabudowy mieszkaniowej wielorodzinnej  
i zamieszkania zbiorowego)
-  Budynek mieszkalny  
(tereny zabudowy mieszkaniowo-usługowej)
-  Budynek niepodlegający ochronie akustycznej
-  Izofona 56 dB(A)
-  Pojedyncze punkty obliczeniowe

**WASKO**

Raport o oddziaływaniu na środowisko  
przedsięwzięcia pn. „Budowa i rozbudowa  
drogi wojewódzkiej nr 579 w Błoniu”

Mapa rozprzestrzeniania się hałasu  
w porze nocnej - Wariant II

Projekt Nr  
DRI/101654\_016/RŚ/2012

Załącznik Nr 10.VIII