











MAPA Z FORMAMI OCHRONY PRZYrody

SKALA 1: 10 000

-  Rezerwat Grabicz
-  Warszawski Obszar Chronionego Krajobrazu
-  Potencjalny Obszar Ochrony Siedlisk sieci Natura 2000 (Strzebla Błotna i Poligon Rembertów)
-  szlaki migracyjne
-  przejścia dla zwierząt
-  przepusty
-  stanowiska archeologiczne
-  projektowany odcinek drogi wojewódzkiej nr 634
-  drogi wojewódzkie
-  Ark. D.01.02 arkusz planu sytuacyjnego w skali 1:500

Investor: Mazowiecki Zarząd Dróg Wojewódzkich w Warszawie, ul. Kruczkowskiego 3, 00-380 Warszawa

Wykonawca: KONSORCJUM PROJEKTOWE:



CGM Projekt Sp. z o.o.
ul. Wapenna 25
04-891 Warszawa
(LIDER)



White Young Green
Consulting Ltd.
London, Arndale Court,
Headingly, LS9 2UJ



WYG International Sp. z o.o.
ul. Żelazna 28/30
00-832 Warszawa

Zadanie inwestycyjne:
Rozbudowa drogi wojewódzkiej nr 634 relacji Warszawa - Wólka Kozłowska odc. od km 21+066 (skrz. z DW 631) do km 31+822 (skrz. z Al. Niepodległości w Wołominie)

Projektant generalny:	mgr inż. Marek Chęciński-Czajka	Nr uprawnień:	St 380/85	Podpis:
Projektant:	mgr inż. Ryszard Kubicki	Nr uprawnień:	St 95/90	Podpis:
Opracowujący:	mgr inż. Marcin Łukasiewicz inż. Łukasz Głowacki inż. Mariusz Łaska Tomasz Halecki	Nr uprawnień:	----	Podpis: <i>M. Łukasiewicz</i> <i>Ł. Głowacki</i> <i>M. Łaska</i> <i>T. Halecki</i>
Projektant sprawdzający:	mgr inż. Henryk Niemczyk	Nr uprawnień:	St 228/77	Podpis:

Stadium projektu:	Koncepcja
Nazwa rysunku:	Plan orientacyjny
Branża:	Drogowa
Data:	czerwiec 2008 r.
Skala:	1:10000
Nr rys.:	D.00.00

