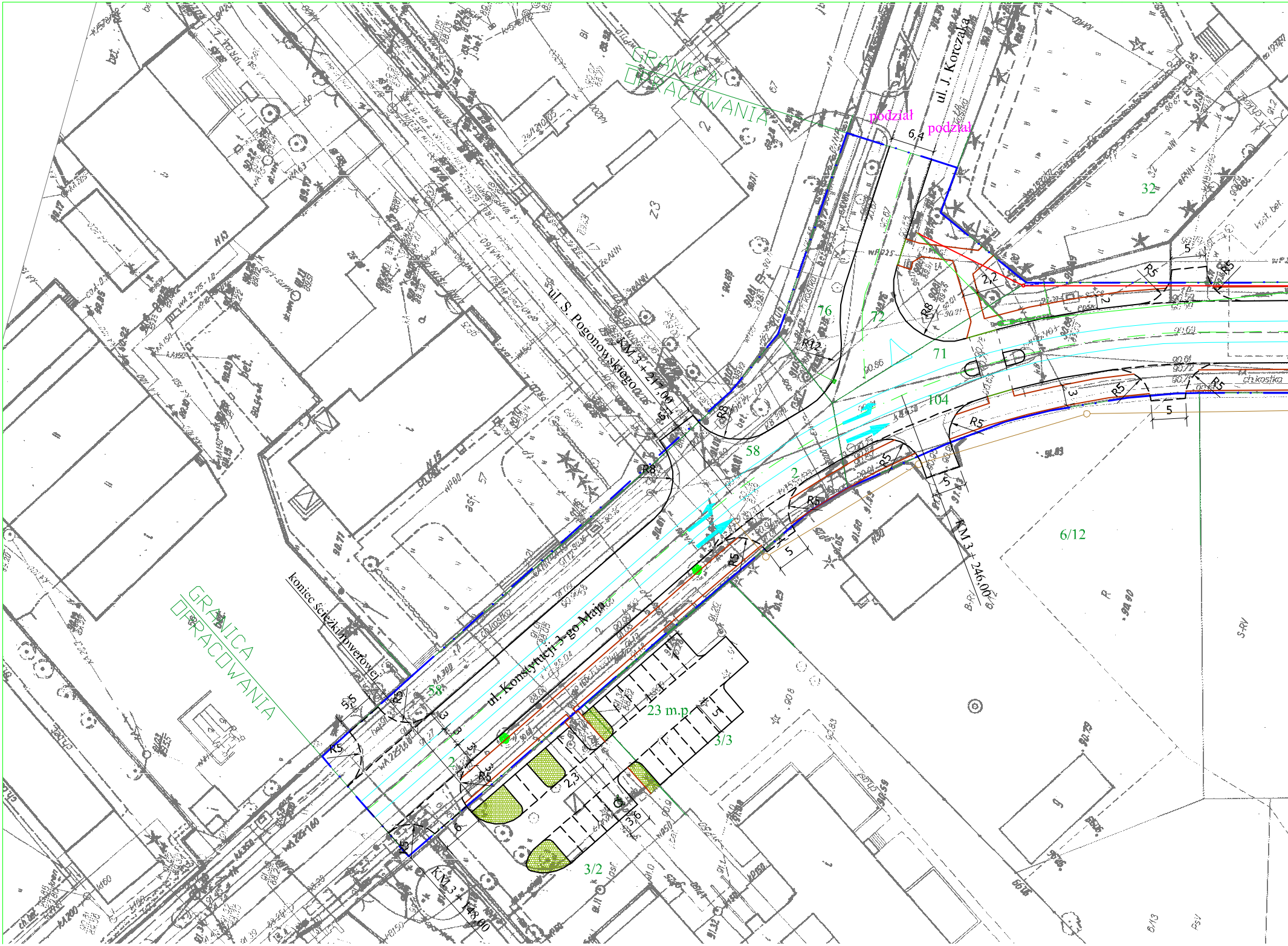
GRANICA OPRACOWANIA
ul. J. Korczaka
podział
podział
6,4
32
ul. S. Pogonowskiego
KM 3 + 217,00
76
72
71
104
58
R12
R8
R5
2,2
2
5
3
6/12
KM 3 + 246,00
GRANICA OPRACOWANIA
koniec ścieżki rowerowej
ul. Konstytucji 3-go Maja
5,5
23 m.p.
3/3
2,3
3,6
3/2
KM 3 + 148,00
ch.kostka

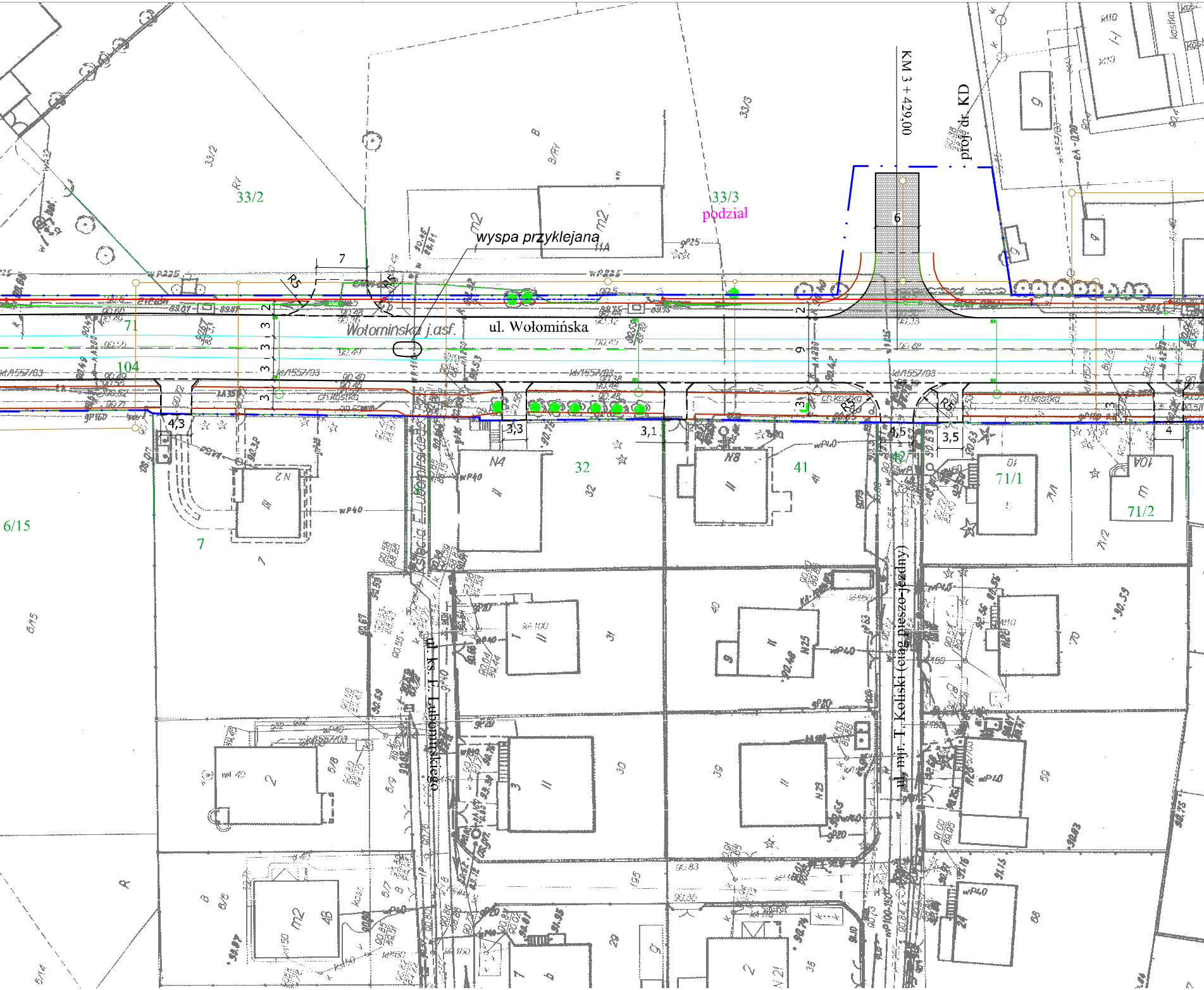
KM 3 + 429,00
proj. dr. KD
33/3
podział
33/2
wyspa przyklejana
7
R5
6
2
3
9
ul. Wołomińska
Wołomińska j.asf.
71
104
6/15
7
4,3
3,3
3,1
4,5
3,5
4
32
41
42
71/1
71/2
Księcia E. Lubomirskiego
ul. ks. F. Lubomirskiego
ul. mjr. T. Kolski (ciąg pieszo-jezdny)

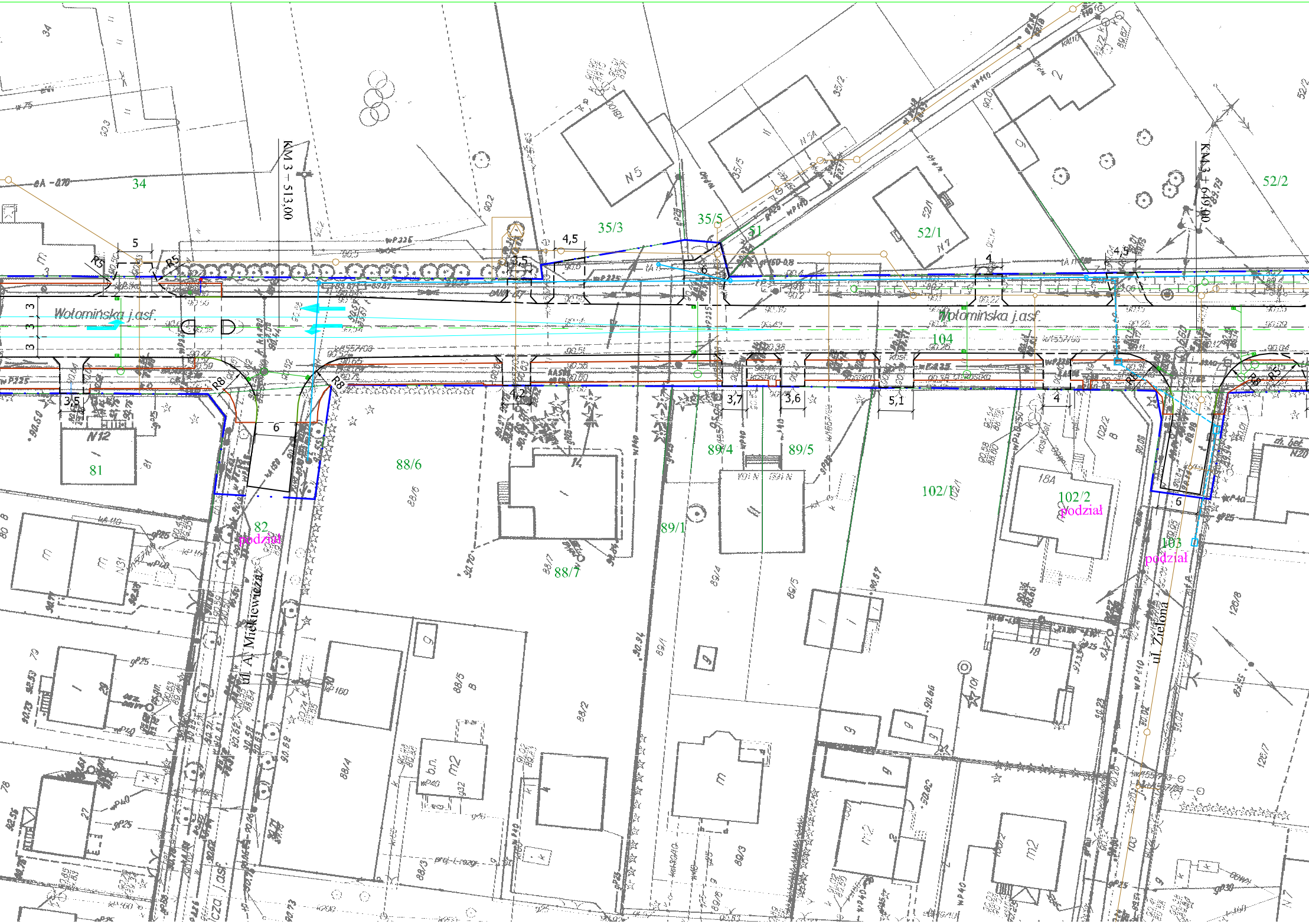
KM 3 – 513,00
KM 3 + 619,00
Wołomińska j.asf.
Wołomińska j.asf.
ul. A. Mickiewicza
ul. Zielona
34
35/3
35/5
51
52/1
52/2
104
81
82
podział
88/6
88/7
89/1
89/4
89/5
102/1
102/2
podział
103
podział
5
4,5
3,5
6
4
4,5
3,5
4,2
3,7
3,6
5,1
4
6
6
R3
R5
R8
R8
R5
R8
R5
3
3
3

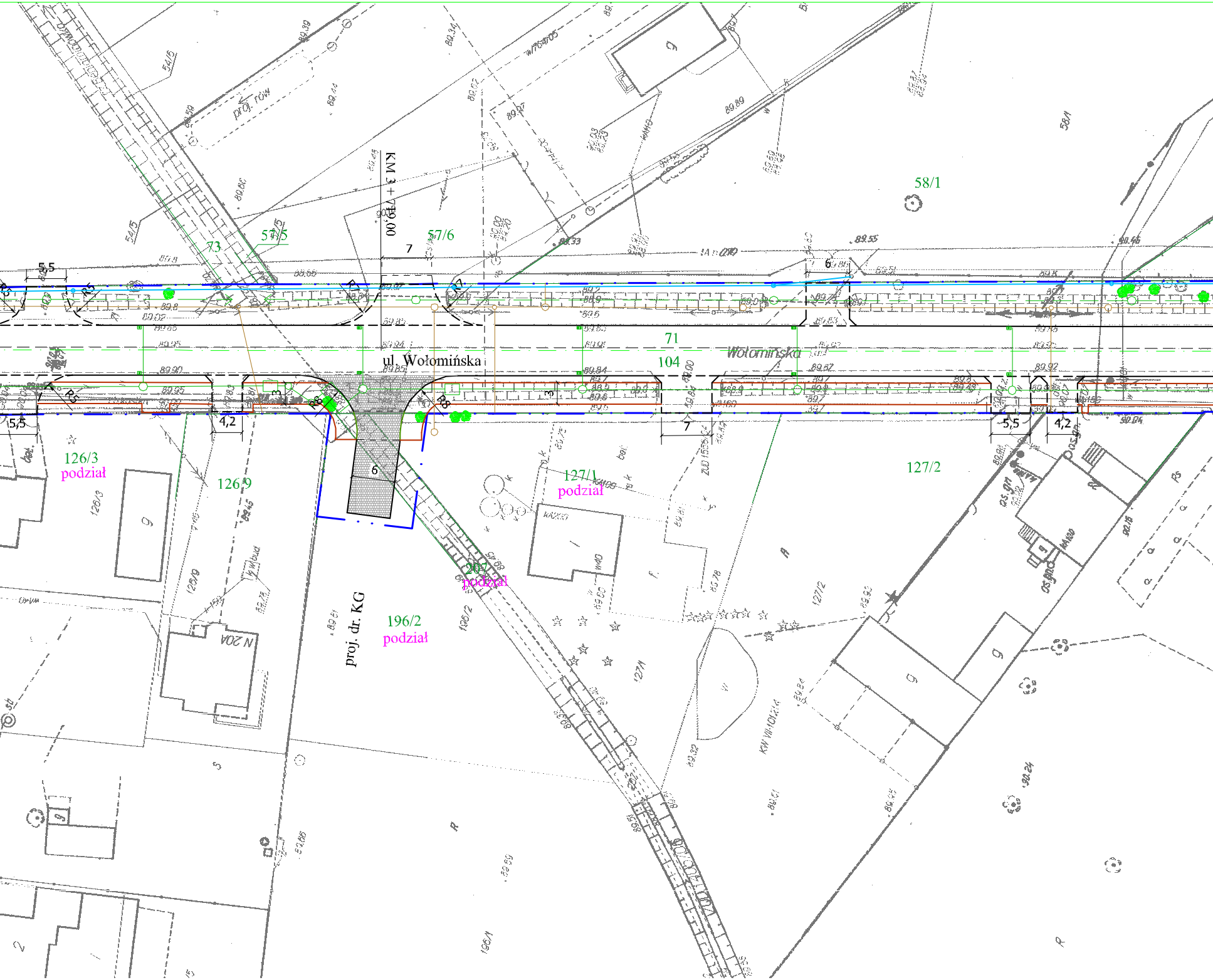
KM 3 + 779,00
ul. Wołomińska
Wołomińska
proj. rów
proj. dr. KG
58/1
57/6
57/5
73
71
104
54/5
56/1
126/3
podział
126/9
127/1
podział
127/2
207
podział
196/2
podział
196/1
5,5
4,2
7
6
3
R5
R7
R8
N 20A

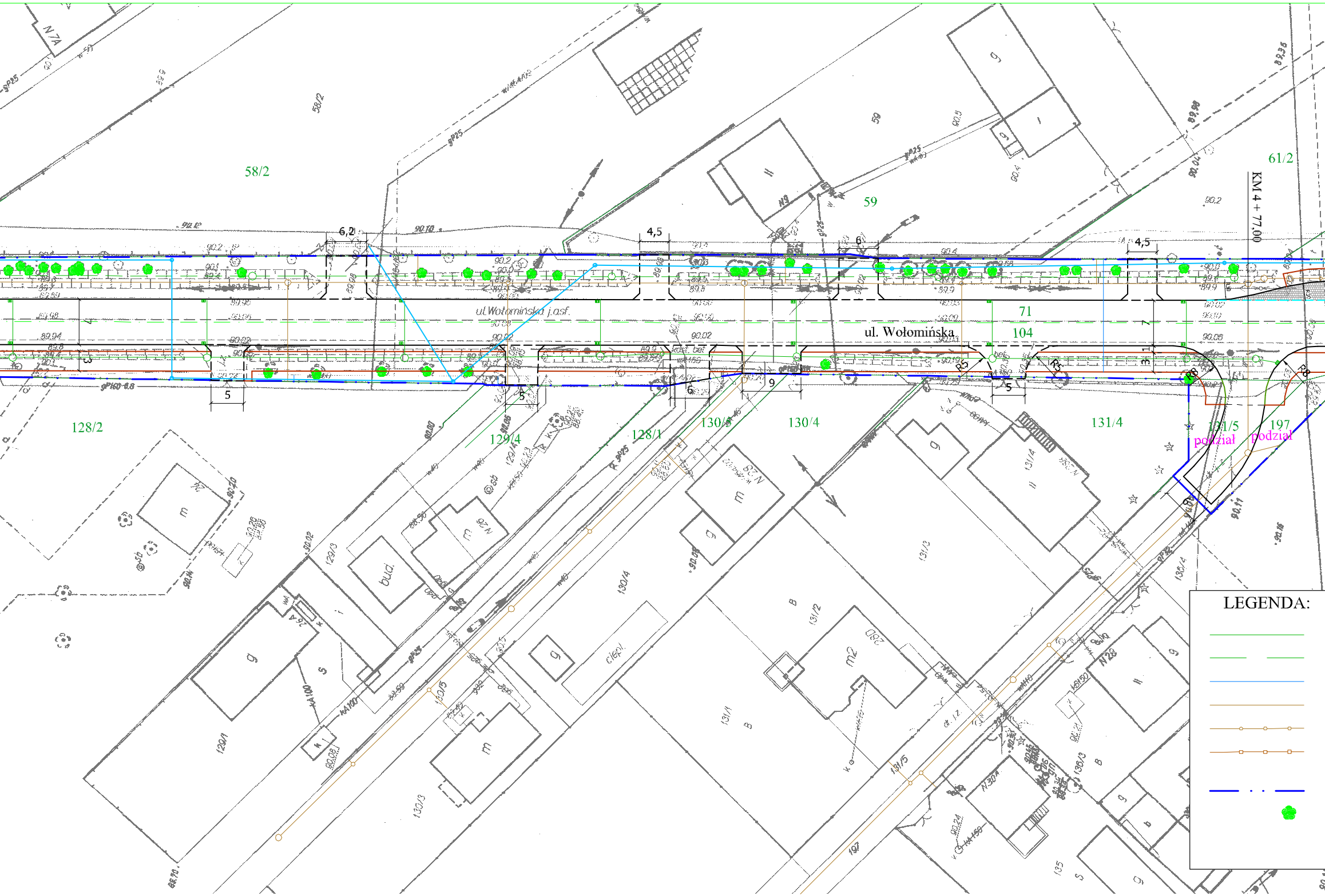
58/2
59
61/2
KM 4 + 77,00
6,2
4,5
6
4,5
ul.Wołomińska j.asf.
ul. Wołomińska
71
104
7
3
3
5
5
6
9
5
R5
R5
R8
R8
128/2
129/4
128/1
130/5
130/4
131/4
131/5
197
podział
podział
LEGENDA:

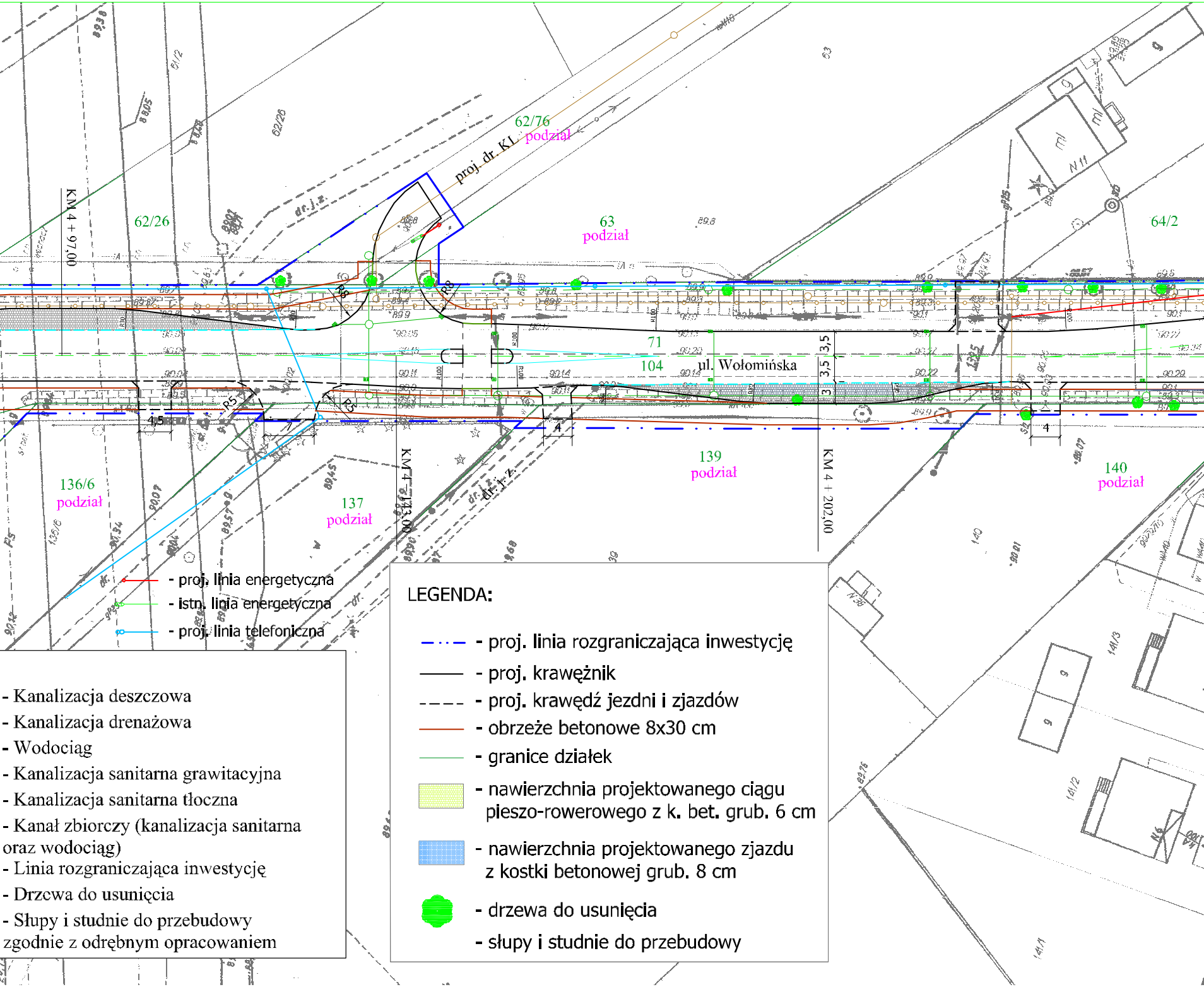
62/76
podział
proj. dr. KL
62/26
KM 4 + 97,00
63
podział
64/2
dr.j.z.
71
104
ul. Wołomińska
3,5
3,5
3
R8
R8
R5
R5
4,5
4
4
136/6
podział
137
podział
KM 4 + 143,00
dr.j.z.
139
podział
KM 4 + 202,00
140
podział

- proj. linia energetyczna
- istn. linia energetyczna
- proj. linia telefoniczna

- Kanalizacja deszczowa
- Kanalizacja drenażowa
- Wodociąg
- Kanalizacja sanitarna grawitacyjna
- Kanalizacja sanitarna tłoczna
- Kanał zbiorczy (kanalizacja sanitarna oraz wodociąg)
- Linia rozgraniczająca inwestycję
- Drzewa do usunięcia
- Słupy i studnie do przebudowy zgodnie z odrębnym opracowaniem

LEGENDA:

- proj. linia rozgraniczająca inwestycję
- proj. krawężnik
- proj. krawędź jezdni i zjazdów
- obrzeże betonowe 8x30 cm
- granice działek
- 🟨 - nawierzchnia projektowanego ciągu pieszo-rowerowego z k. bet. grub. 6 cm
- 🟦 - nawierzchnia projektowanego zjazdu z kostki betonowej grub. 8 cm
- ● - drzewa do usunięcia
- słupy i studnie do przebudowy

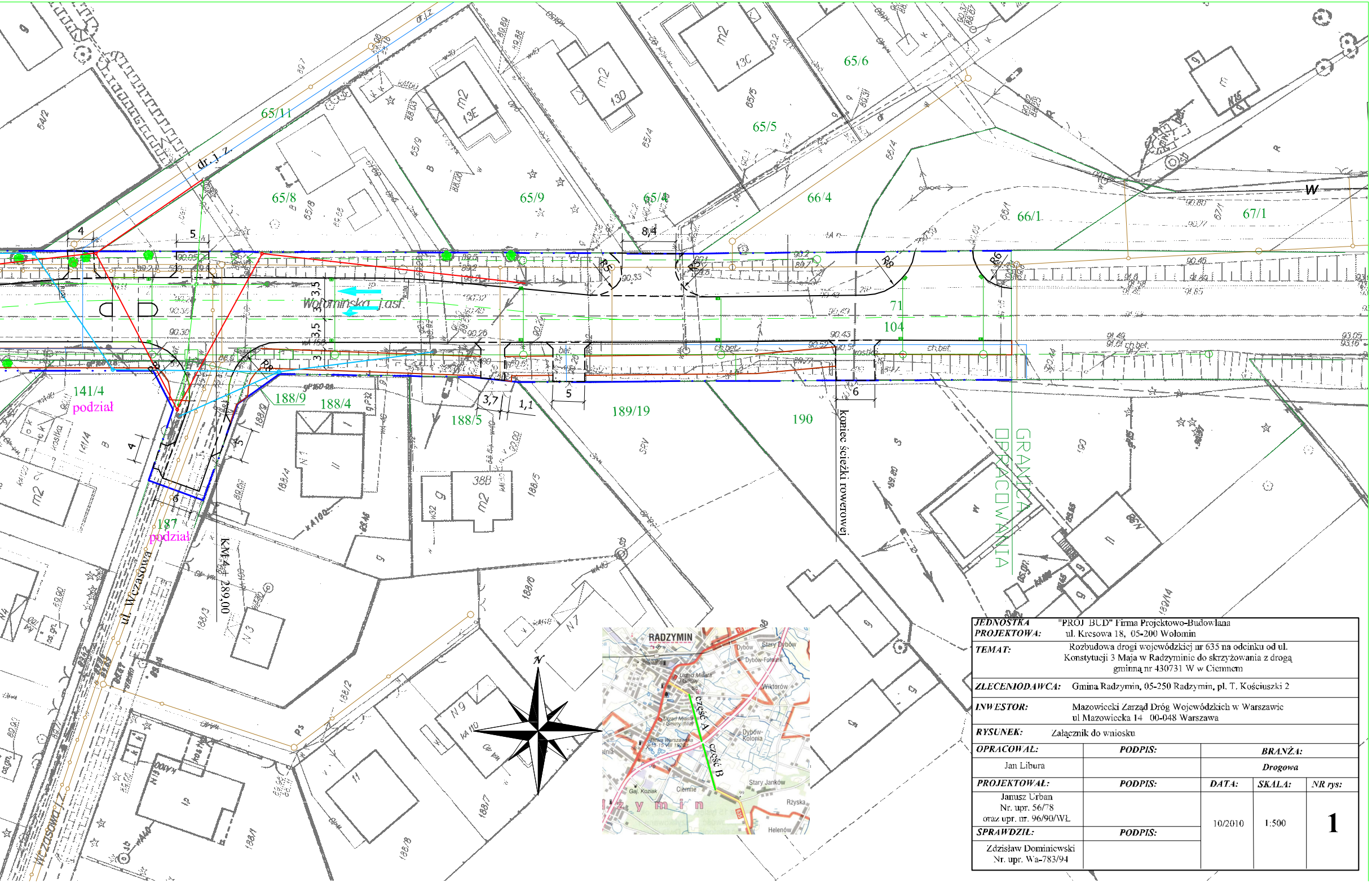
65/11
dr. j. z.
65/8
65/9
65/4
65/6
65/5
66/4
66/1
67/1
W
4
5
8,4
R5
R8
R6
Wołomińska, j.asf.
3,5
3,5
3
71
104
141/4
podział
188/9
188/4
188/5
189/19
190
3,7
1,1
5
6
koniec ścieżki rowerowej
GRANICA OPRACOWANIA
ul. Wczasowa
187
podział
KM 4 + 289,00
N
RADZYMIN
część A
część B

JEDNOSTKA PROJEKTOWA:	"PROJ BUD" Firma Projektowo-Budowlana ul. Kresowa 18, 05-200 Wołomin			
TEMAT:	Rozbudowa drogi wojewódzkiej nr 635 na odcinku od ul. Konstytucji 3 Maja w Radzyminie do skrzyżowania z drogą gminną nr 430731 W w Ciemnem			
ZLECENIODAWCA:	Gmina Radzymin, 05-250 Radzymin, pl. T. Kościuszki 2			
INWESTOR:	Mazowiecki Zarząd Dróg Wojewódzkich w Warszawie ul Mazowiecka 14 00-048 Warszawa			
RYSUNEK:	Załącznik do wniosku			
OPRACOWAŁ:	**PODPIS:**	**BRANŻA:**		
Jan Libura		***Drogowa***		
PROJEKTOWAŁ:	**PODPIS:**	**DATA:**	**SKALA:**	**NR rys:**
Janusz Urban Nr. upr. 56/78 oraz upr. nr. 96/90/WŁ		10/2010	1:500	**1**
SPRAWDZIŁ:	**PODPIS:**			
Zdzisław Dominiewski Nr. upr. Wa-783/94				

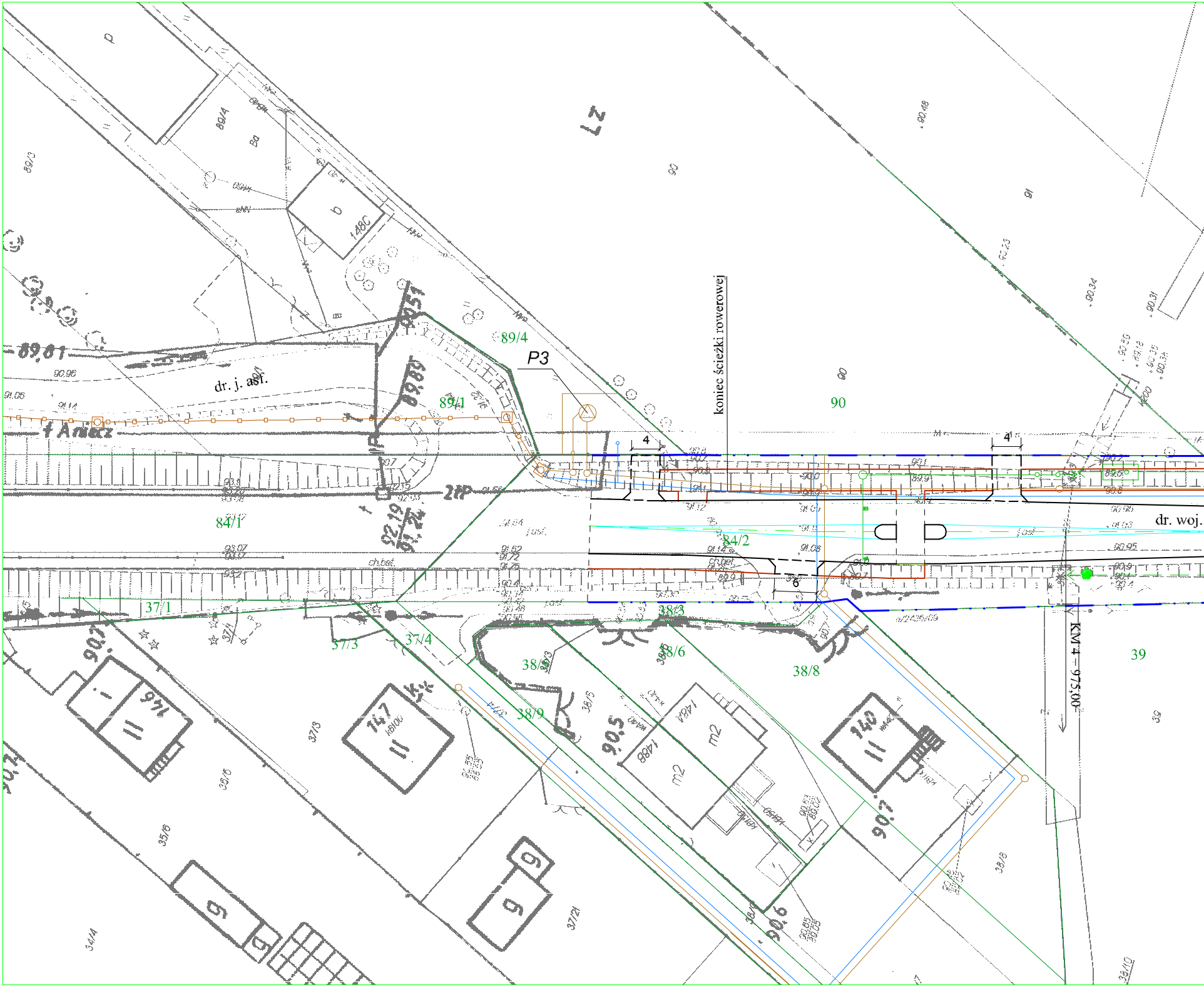
Lz
89/4
P3
koniec ścieżki rowerowej
90
dr. j. asf.
89/1
4
4
84/1
84/2
dr. woj.
6
37/1
37/3
37/4
38/3
38/6
38/8
38/9
39
KM 4 + 975,00
89,81
89,89
90,5
90,6
90,7
147
140
146

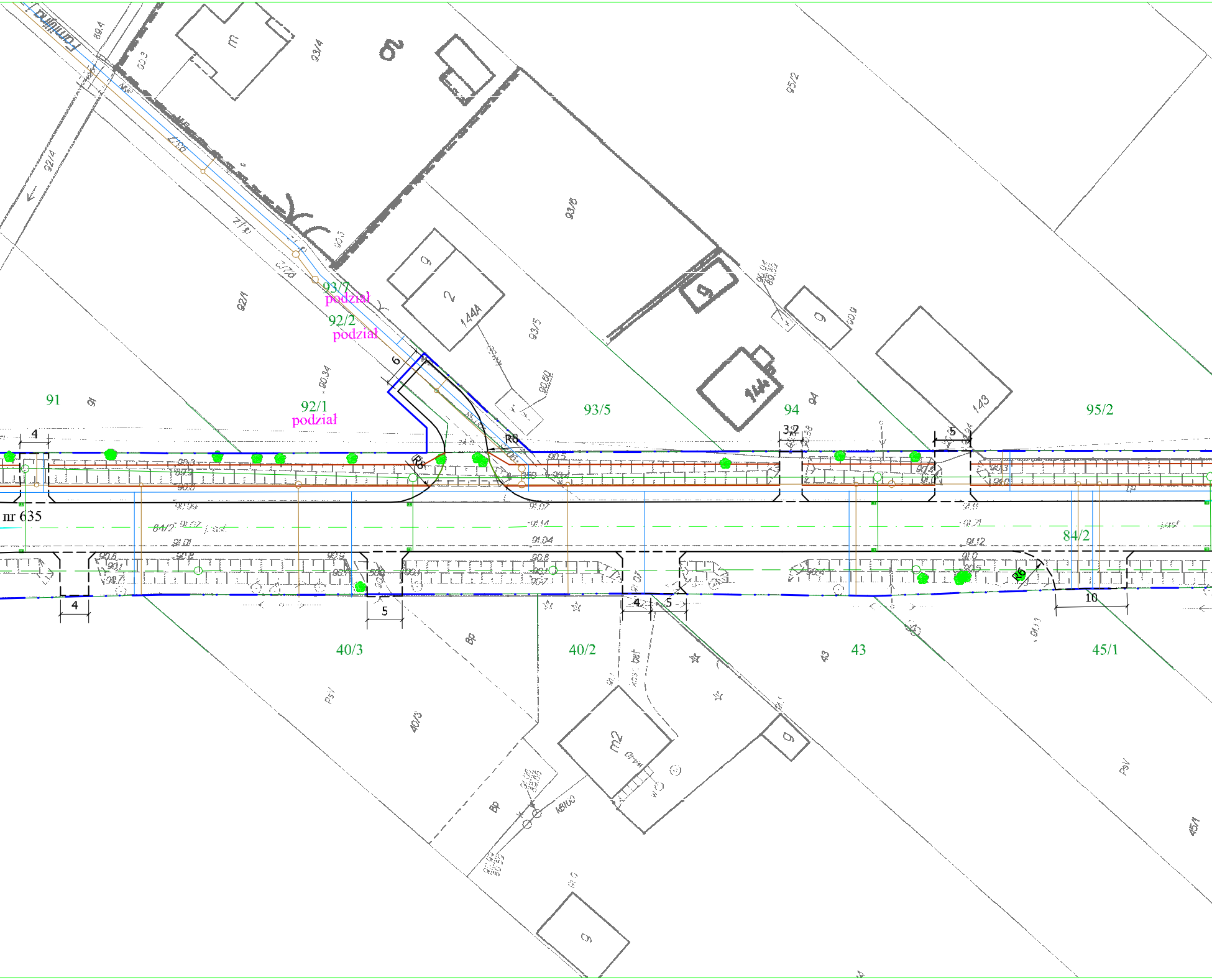
Familijna
93/7
podział
92/2
podział
91
92/1
podział
93/5
94
95/2
nr 635
84/2
40/3
40/2
43
45/1
144A
144
143
m2
6
R8
R5
4
3,2
5
4
5
4
5
10
R6

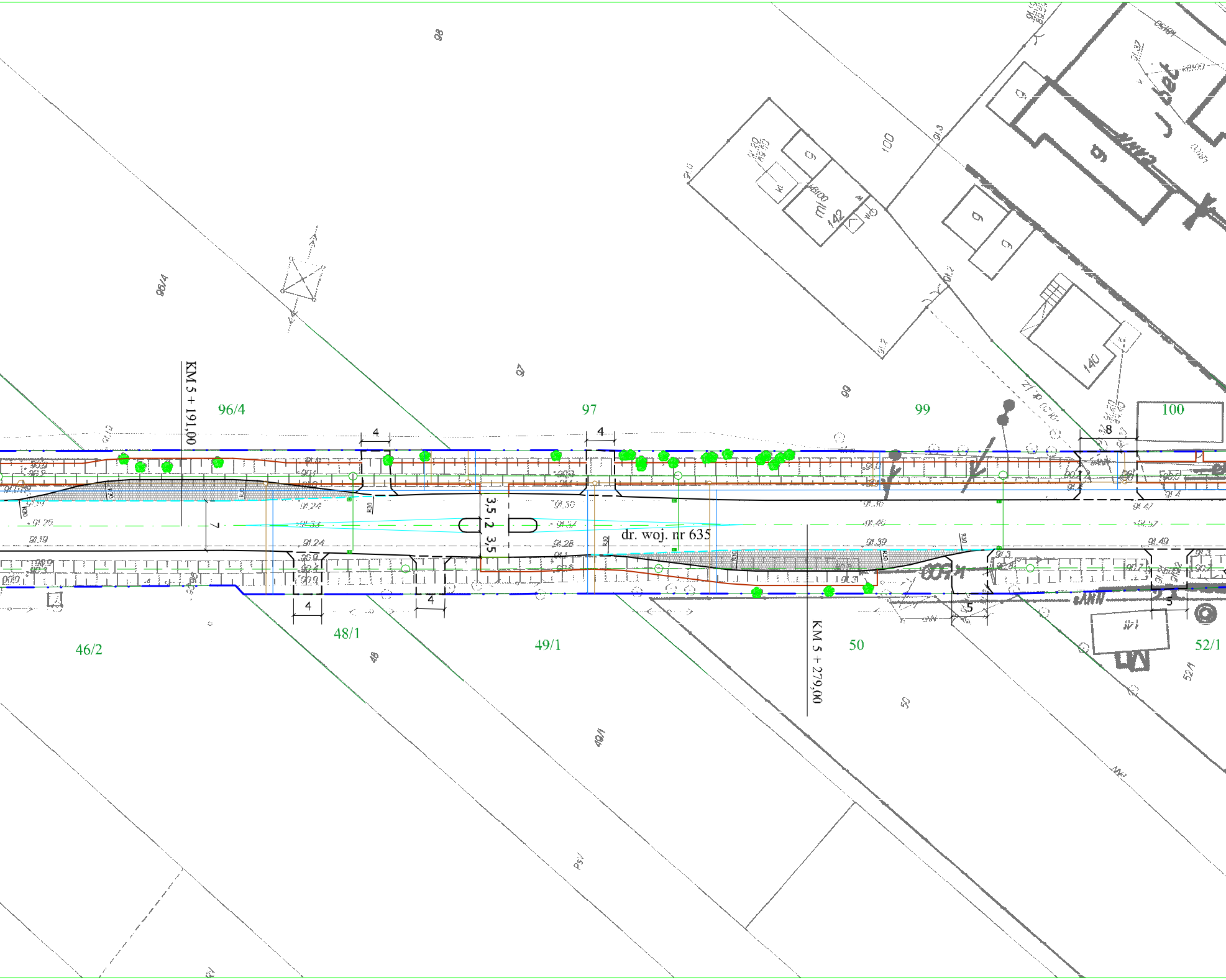
KM 5 + 191,00
96/4
97
99
100
4
4
8
3,5
2
3,5
7
dr. woj. nr 635
4
4
5
5
46/2
48/1
49/1
50
52/1
KM 5 + 279,00

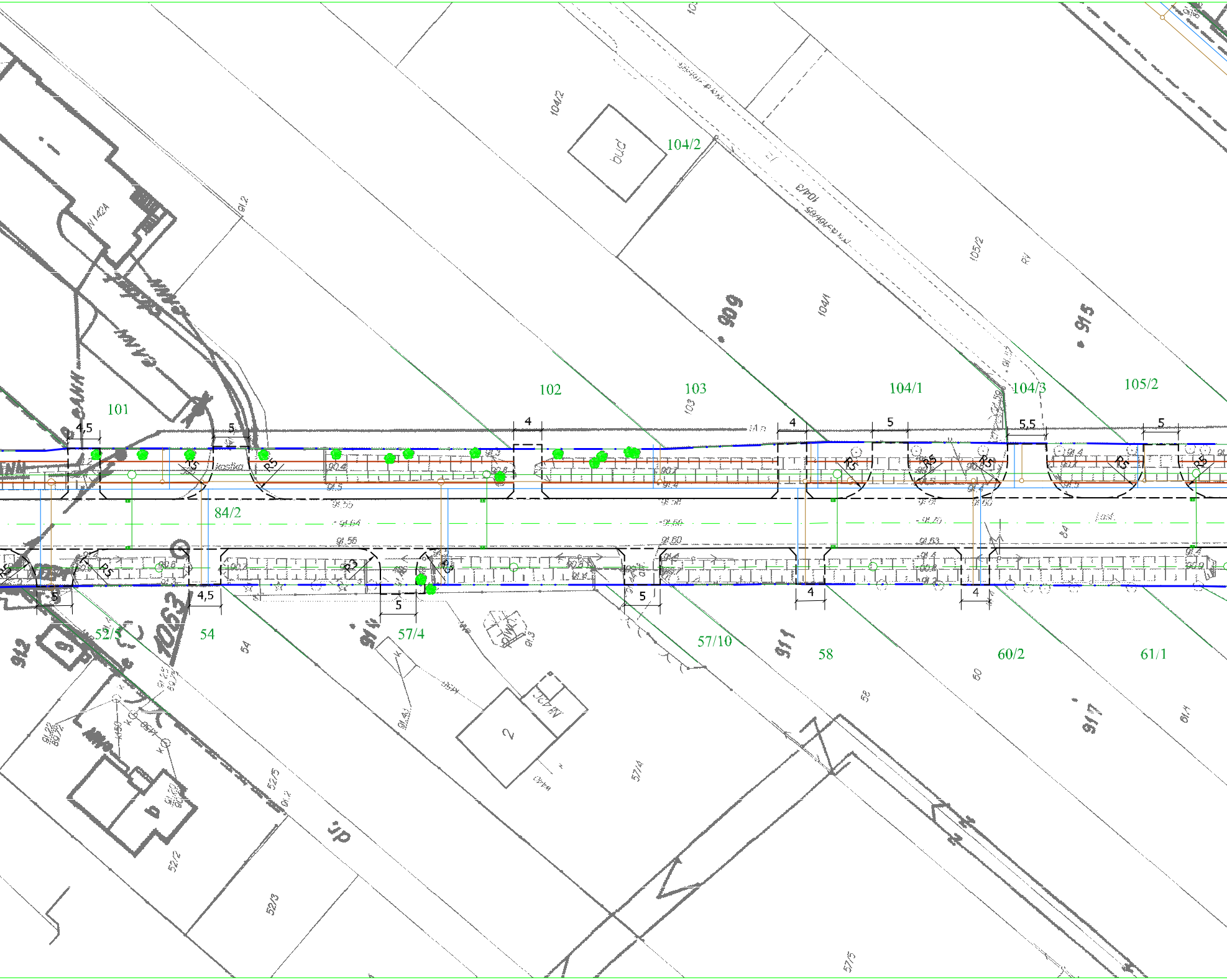
104/2
bud
104/2
104/3
105/2
909
915
101
102
103
104/1
104/3
105/2
4,5
5
4
4
5
5,5
5
R5
R5
R5
R5
R5
R5
R5
84/2
R3
R3
R5
5
4,5
5
5
4
4
52/5
54
57/4
57/10
58
60/2
61/1
912
1063
914
911
917
54
57/4
58
60
61/1
2
52/2
52/3
57/5

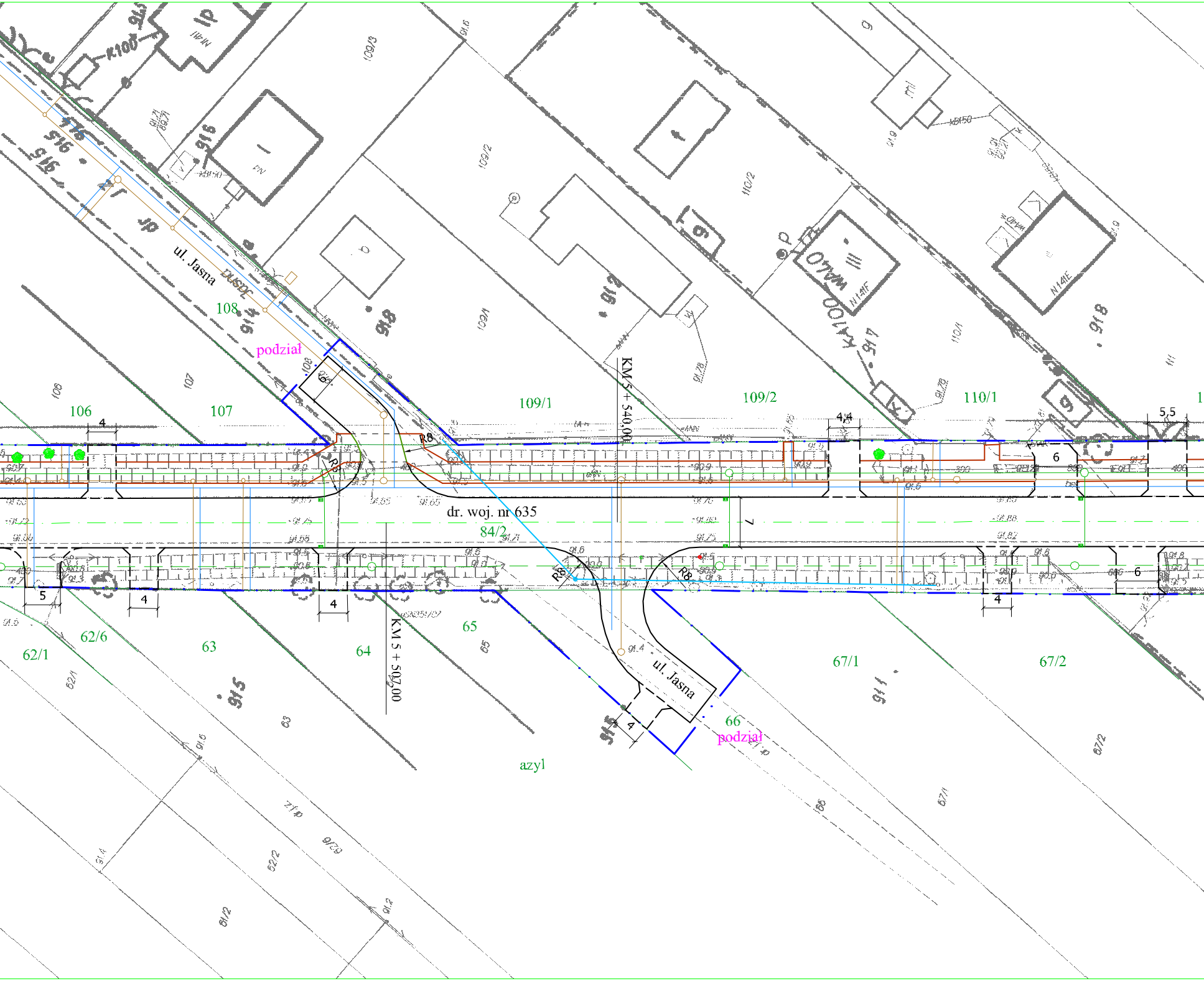
ul. Jasna
108
podział
106
107
109/1
109/2
110/1
KM 5 + 540,00
4
4,4
5,5
6
R8
dr. woj. nr 635
84/2
7
5
4
4
4
6
KM 5 + 507,00
62/6
62/1
63
64
65
67/1
67/2
ul. Jasna
4
66
podział
azyl

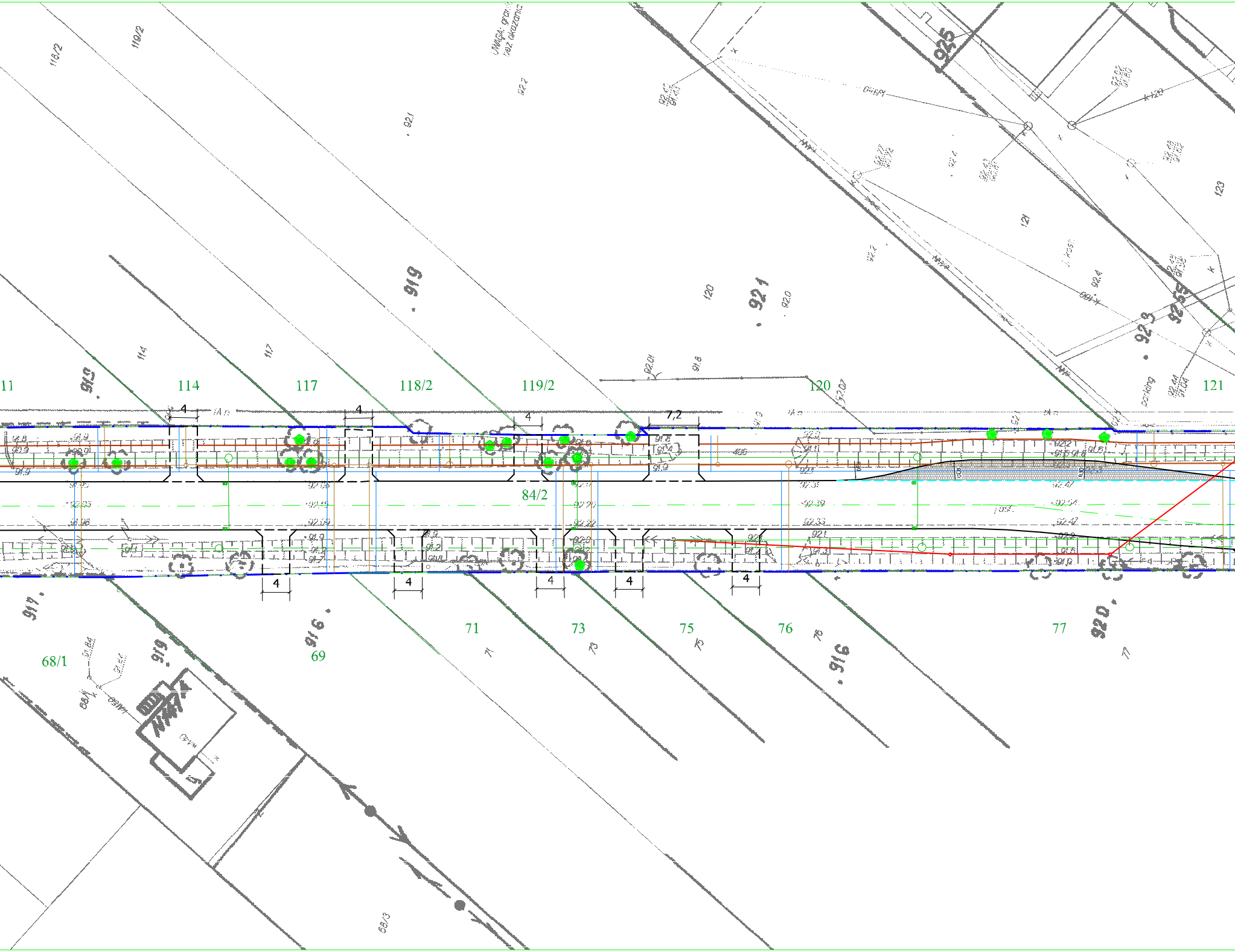

11
114
117
118/2
119/2
120
121
84/2
68/1
69
71
73
75
76
77
4
4
4
7,2
4
4
4
4
4
919
921
925
92.9
92.55
920
916
917
UWAGA: granic
bez okazania
parking

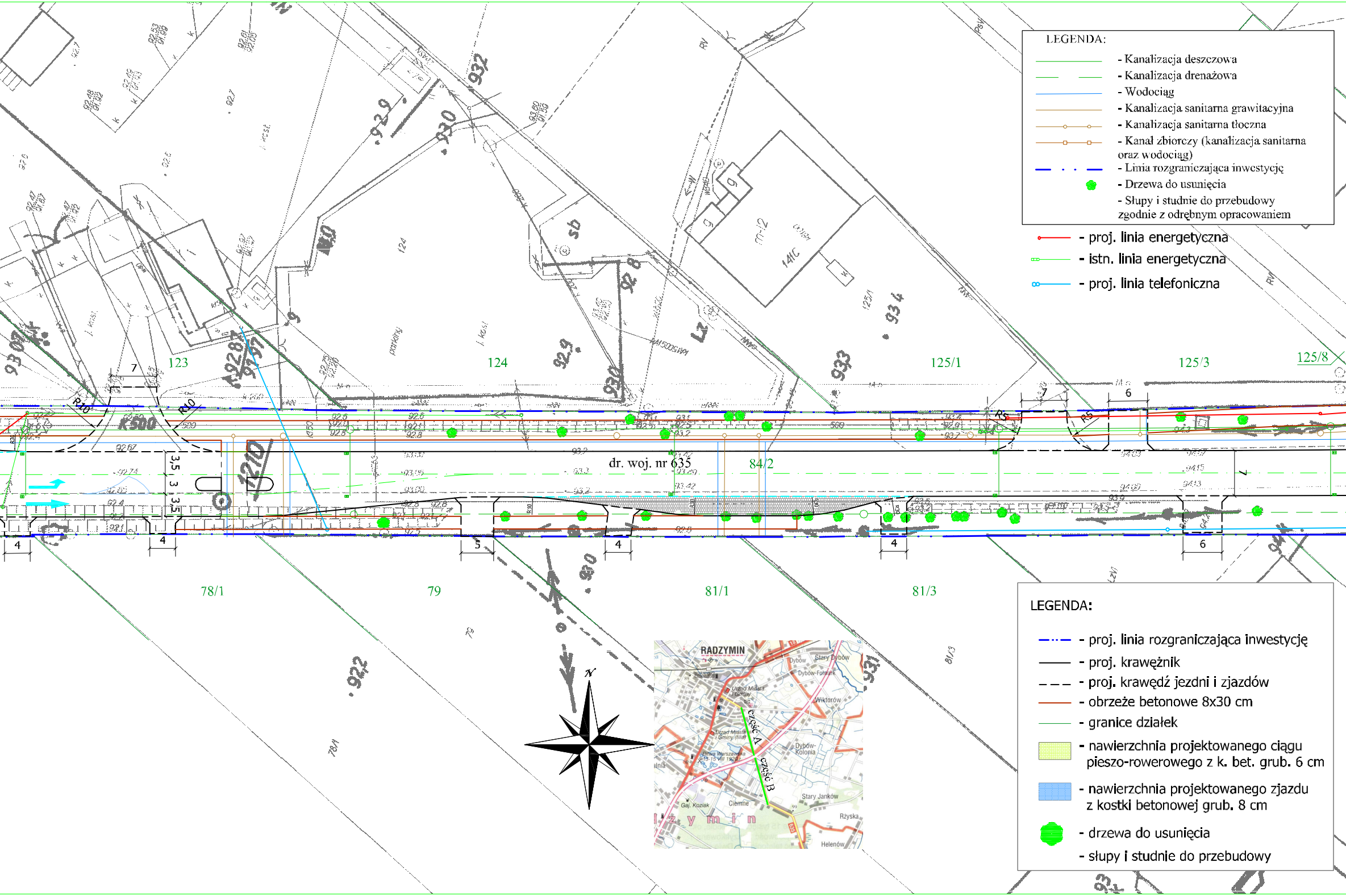
dr. woj. nr 635
123
124
125/1
125/3
125/8
84/2
78/1
79
81/1
81/3
R10
R500
R5
1210
7
6
4
5
3,5
3
N
RADZYMIN
część A
część B
Stary Dybów
Dybów-Folwark
Wiktorów
Dybów-Kolonia
Stary Janków
Ciemne
Gaj. Koziak
Rżyska
Helenów

LEGENDA:

- Kanalizacja deszczowa
- Kanalizacja drenażowa
- Wodociąg
- Kanalizacja sanitarna grawitacyjna
- Kanalizacja sanitarna tłoczna
- Kanał zbiorczy (kanalizacja sanitarna oraz wodociąg)
- Linia rozgraniczająca inwestycję
- ● - Drzewa do usunięcia
- Słupy i studnie do przebudowy zgodnie z odrębnym opracowaniem

- proj. linia energetyczna
- istn. linia energetyczna
- proj. linia telefoniczna

LEGENDA:

- proj. linia rozgraniczająca inwestycję
- proj. krawężnik
- proj. krawędź jezdni i zjazdów
- obrzeże betonowe 8x30 cm
- granice działek
- 🟨 - nawierzchnia projektowanego ciągu pieszo-rowerowego z k. bet. grub. 6 cm
- 🟦 - nawierzchnia projektowanego zjazdu z kostki betonowej grub. 8 cm
- ● - drzewa do usunięcia
- słupy i studnie do przebudowy

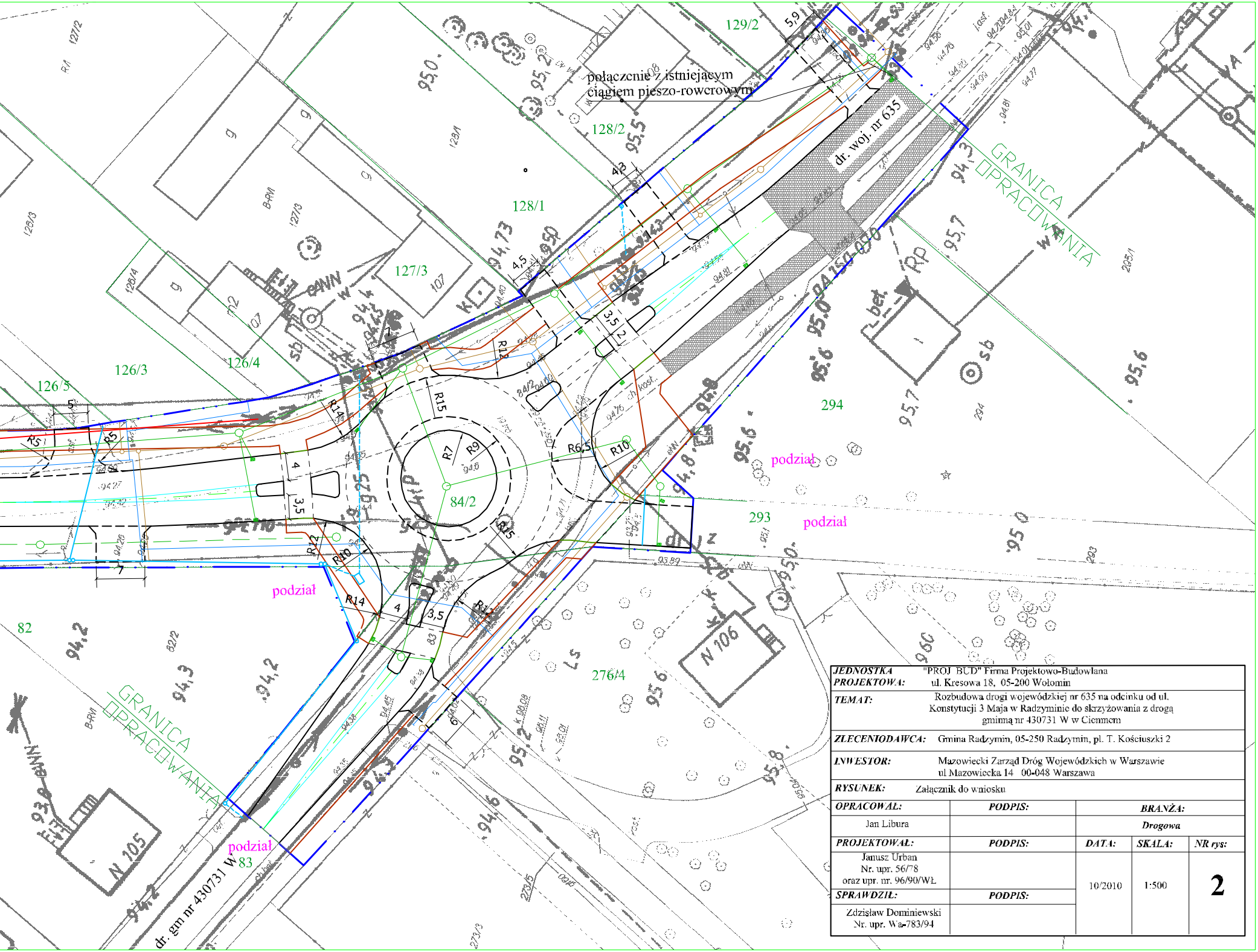
połączenie z istniejącym ciągiem pieszo-rowerowym
dr. woj. nr 635
dr. gm nr 430731 W
GRANICA OPRACOWANIA
GRANICA OPRACOWANIA
podział
podział
podział
podział
129/2
128/2
128/1
127/3
126/3
126/4
126/5
84/2
294
293
276/4
82
83
N 105
N 106
R5
R5
R7
R9
R10
R10
R12
R12
R14
R14
R15
R15
R6,5
5,9
4,3
4,5
3,5
3,5
3,5
4
4
5
7
6

JEDNOSTKA PROJEKTOWA:	"PROJ BUD" Firma Projektowo-Budowlana ul. Kresowa 18, 05-200 Wołomin			
TEMAT:	Rozbudowa drogi wojewódzkiej nr 635 na odcinku od ul. Konstytucji 3 Maja w Radzyminie do skrzyżowania z drogą gminną nr 430731 W w Ciemnem			
ZLECENIODAWCA:	Gmina Radzymin, 05-250 Radzymin, pl. T. Kościuszki 2			
INWESTOR:	Mazowiecki Zarząd Dróg Wojewódzkich w Warszawie ul Mazowiecka 14 00-048 Warszawa			
RYSUNEK:	Załącznik do wniosku			
OPRACOWAŁ:	**PODPIS:**	**BRANŻA:**		
Jan Libura		**Drogowa**		
PROJEKTOWAŁ:	**PODPIS:**	**DATA:**	**SKALA:**	**NR rys:**
Janusz Urban Nr. upr. 56/78 oraz upr. nr. 96/90/WŁ		10/2010	1:500	**2**
SPRAWDZIŁ:	**PODPIS:**			
Zdzisław Dominiewski Nr. upr. Wa-783/94				