

Projekt rozbudowy drogi wojewódzkiej nr 637 relacji Warszawa - Wegrów odc. od km 43+846 (skrz. z DK 50) do km 60+296 (gr. pow. minskiego)

KONSORCJUM PROJEKTOWE:



CGM Projekt Sp. z o.o.
ul. Wapienna 25
04-691 Warszawa
(LIDER)









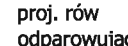
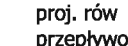











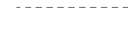






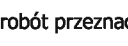




















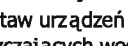




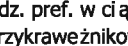






































































White Young Green
Consulting Ltd.
Leeds, Arndale Cort,
Headingley, LS6 2uj

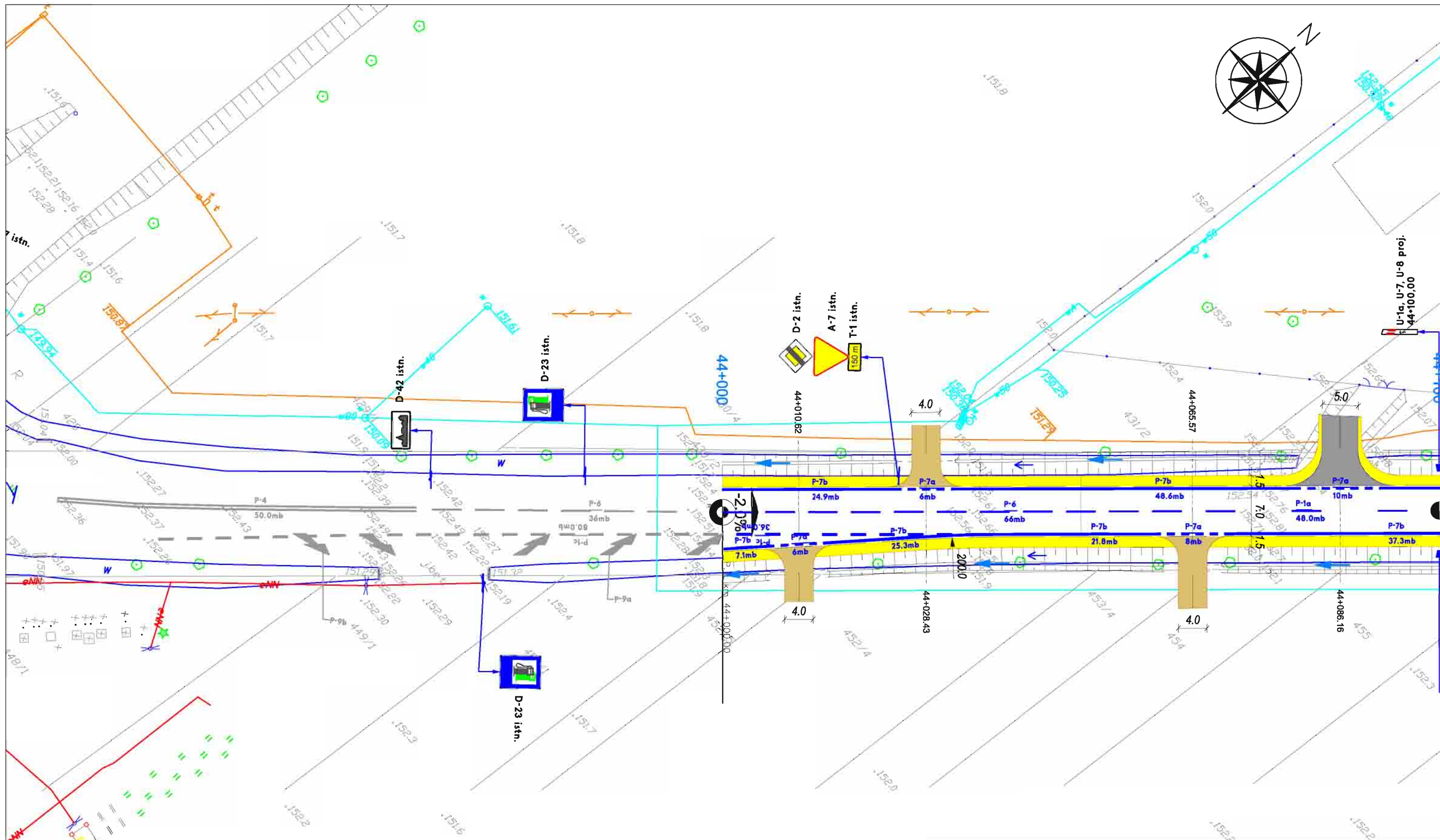


IMC Polska

WYG International Sp. z o.o.
ul. Żelazna 28/30
00-832 Warszawa

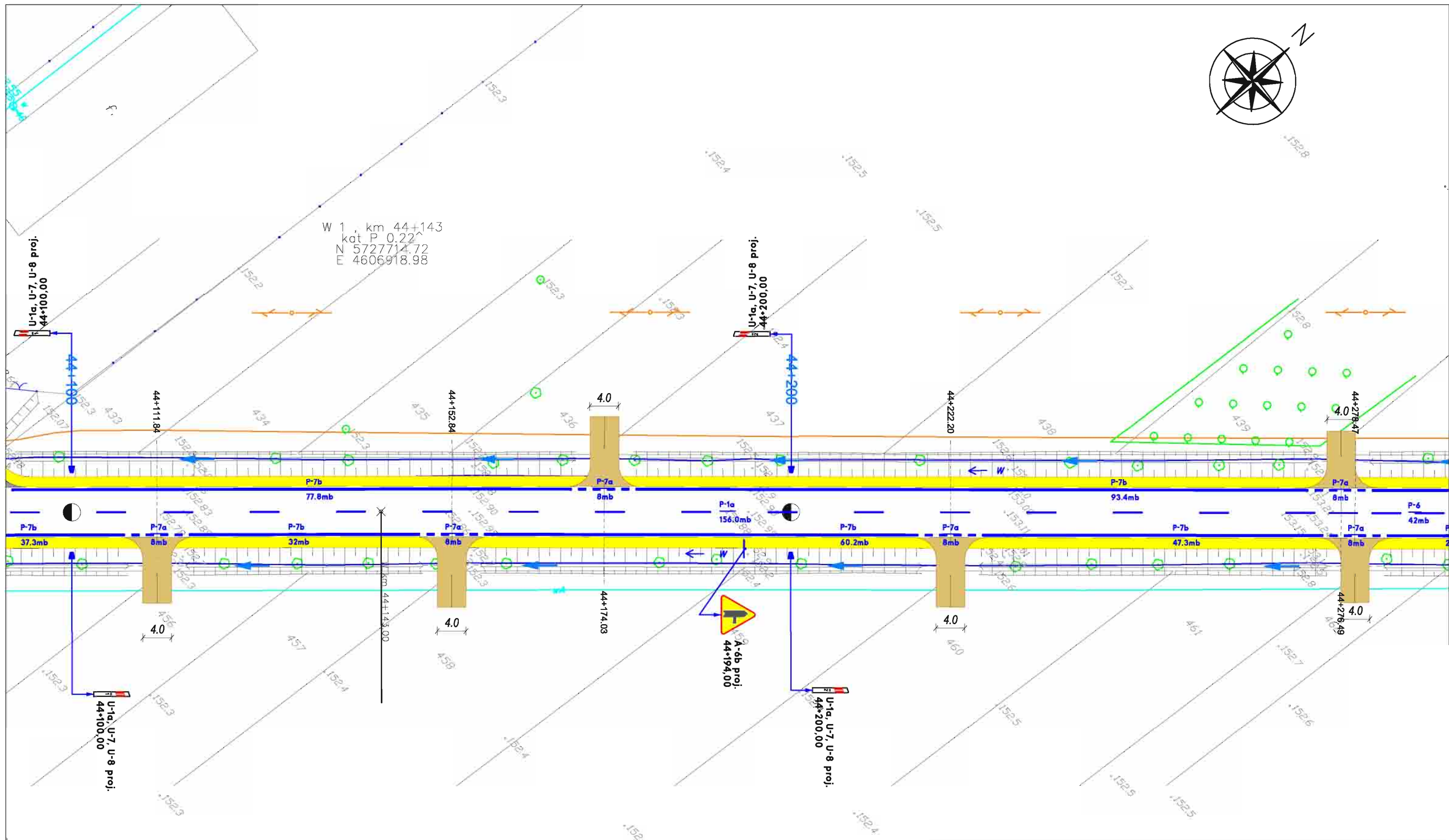

LEGENDA:

	proj. chodnik		granica działki ewidencyjnej		azyl z el. prefabrykowanych		pochylenie poprzeczne jezdni 6.0%		proj. przepusty		ob. objety ochr. konserwatorską		proj. rów odparowujący		proj. rów przepływowy
	proj. ścieżka rowerowa		proj. granica pasa drogowego objętego wnioskiem		6.0%								schemat rowu na planie		geometria rozwiązania zakończenia rowu na etapie realizacji proj.
	proj. droga serwisowa naw. bitum.		362/3 numer działki ewidencyjnej		proj. przepusty								drzewo istn. w zasięgu robót przezn. do adaptacji i ochrony w czasie budowy		drzewo istn. w zasięgu robót przeznaczone do usunięcia
	proj. pobocze		oś projektowanej drogi		ob. objety ochr. konserwatorską								drzewo istn. w zasięgu robót przeznaczone do usunięcia		drzewo nieistniejące w terenie
	proj. zatoka autobusowa		opornik 12 x 25 cm		ob. objety ochr. konserwatorską								drzewo istn. poza zasięgiem robót		istn. krzewy i zarośla
	proj. zjazd indywidualny		opornik 12 x 25 cm		ob. objety ochr. konserwatorską								proj. wpust uliczny/elementy kanalizacji deszczowej		proj. zestaw urządzeń podczyszczających wodę
	proj. zjazd publiczny		opornik 20 x 30 cm		ob. objety ochr. konserwatorską								proj. studz. pref. w ciągu		ścieku przykrawężnikowego
	proj. zjazd na pole		opornik 20 x 30 cm wtopiony		ob. objety ochr. konserwatorską										
	proj. nawierzchnia bitumiczna		opornik 20 x 30 cm		ob. objety ochr. konserwatorską										
	proj. nawierzchnia z kostki		opornik 8 x 30 cm		ob. objety ochr. konserwatorską										
	czasowa zajętość terenu na czas budowy		ściek przykrawężnikowy		ob. objety ochr. konserwatorską										
			proj. bariera drogowa ochronna		ob. objety ochr. konserwatorską										
			proj. ogrodzenia segmentowe/łańcuchowe/balustrady		ob. objety ochr. konserwatorską										
			proj. bariera drogowa ochronna		ob. objety ochr. konserwatorską										
			proj. ogrodzenia segmentowe/łańcuchowe/balustrady		ob. objety ochr. konserwatorską										
			proj. ogrodzenia segmentowe/łańcuchowe/balustrady		ob. objety ochr. konserwatorską										
			proj. ogrodzenia segmentowe/łańcuchowe/balustrady		ob. objety ochr. konserwatorską										
			proj. ogrodzenia segmentowe/łańcuchowe/balustrady		ob. objety ochr. konserwatorską										
			proj. ogrodzenia segmentowe/łańcuchowe/balustrady		ob. objety ochr. konserwatorską										
			proj. ogrodzenia segmentowe/łańcuchowe/balustrady		ob. objety ochr. konserwatorską										
			proj. ogrodzenia segmentowe/łańcuchowe/balustrady		ob. objety ochr. konserwatorską										
			proj. ogrodzenia segmentowe/łańcuchowe/balustrady		ob. objety ochr. konserwatorską										
			proj. ogrodzenia segmentowe/łańcuchowe/balustrady		ob. objety ochr. konserwatorską										
			proj. ogrodzenia segmentowe/łańcuchowe/balustrady		ob. objety ochr. konserwatorską										
			proj. ogrodzenia segmentowe/łańcuchowe/balustrady		ob. objety ochr. konserwatorską										
			proj. ogrodzenia segmentowe/łańcuchowe/balustrady		ob. objety ochr. konserwatorską										
			proj. ogrodzenia segmentowe/łańcuchowe/balustrady		ob. objety ochr. konserwatorską										
			proj. ogrodzenia segmentowe/łańcuchowe/balustrady		ob. objety ochr. konserwatorską										
			proj. ogrodzenia segmentowe/łańcuchowe/balustrady		ob. objety ochr. konserwatorską										
			proj. ogrodzenia segmentowe/łańcuchowe/balustrady		ob. objety ochr. konserwatorską										
			proj. ogrodzenia segmentowe/łańcuchowe/balustrady		ob. objety ochr. konserwatorską										
			proj. ogrodzenia segmentowe/łańcuchowe/balustrady		ob. objety ochr. konserwatorską										
			proj. ogrodzenia segmentowe/łańcuchowe/balustrady		ob. objety ochr. konserwatorską										
			proj. ogrodzenia segmentowe/łańcuchowe/balustrady		ob. objety ochr. konserwatorską										
			proj. ogrodzenia segmentowe/łańcuchowe/balustrady		ob. objety ochr. konserwatorską										
			proj. ogrodzenia segmentowe/łańcuchowe/balustrady		ob. objety ochr. konserwatorską										
			proj. ogrodzenia segmentowe/łańcuchowe/balustrady		ob. objety ochr. konserwatorską										
			proj. ogrodzenia segmentowe/łańcuchowe/balustrady		ob. objety ochr. konserwatorską										
			proj. ogrodzenia segmentowe/łańcuchowe/balustrady		ob. objety ochr. konserwatorską										
			proj. ogrodzenia segmentowe/łańcuchowe/balustrady		ob. objety ochr. konserwatorską										
			proj. ogrodzenia segmentowe/łańcuchowe/balustrady		ob. objety ochr. konserwatorską										
			proj. ogrodzenia segmentowe/łańcuchowe/balustrady		ob. objety ochr. konserwatorską										
			proj. ogrodzenia segmentowe/łańcuchowe/balustrady		ob. objety ochr. konserwatorską										
			proj. ogrodzenia segmentowe/łańcuchowe/balustrady		ob. objety ochr. konserwatorską										
			proj. ogrodzenia segmentowe/łańcuchowe/balustrady		ob. objety ochr. konserwatorską										
			proj. ogrodzenia segmentowe/łańcuchowe/balustrady		ob. objety ochr. konserwatorską										
			proj. ogrodzenia segmentowe/łańcuchowe/balustrady		ob. objety ochr. konserwatorską										
			proj. ogrodzenia segmentowe/łańcuchowe/balustrady		ob. objety ochr. konserwatorską										
			proj. ogrodzenia segmentowe/łańcuchowe/balustrady		ob. objety ochr. konserwatorską										
			proj. ogrodzenia segmentowe/łańcuchowe												



Znaki pionowe	szt.	Urządzenia bezpieczeństwa ruchu	szt.	Znaki poziome	Dł.[mb]	Pow.[m2]
Typ A	1	U-1a U-1f U-7 U-8	-	Linie krawędziowe	195	43
Typ B	-	U-1a U-7 U-8	2	Linie segregacyjne ciągłe	-	-
Typ C	-	U-1a	-	Linie segregacyjne przerywane	150	12
Typ D	4	U-1b	-	Przejścia dla pieszych/rowerów	-	-
Typ E	-	U-3	-	Strzałki	-	-
Typ F	-	U-5	-	Powierzchnie wyl. z ruchu	-	-
Typ G	-	U-11a	-	Linie zatrzymań	-	-
Typ T	1	U-12a	-	Elementy odbłaskowe "kocie oczka"/Inne(P-23)	-	-
Inne (nietypowe)	-	Stalowe bariery ochronne (U-14)	-	Łączenie znaki poziome	345	55

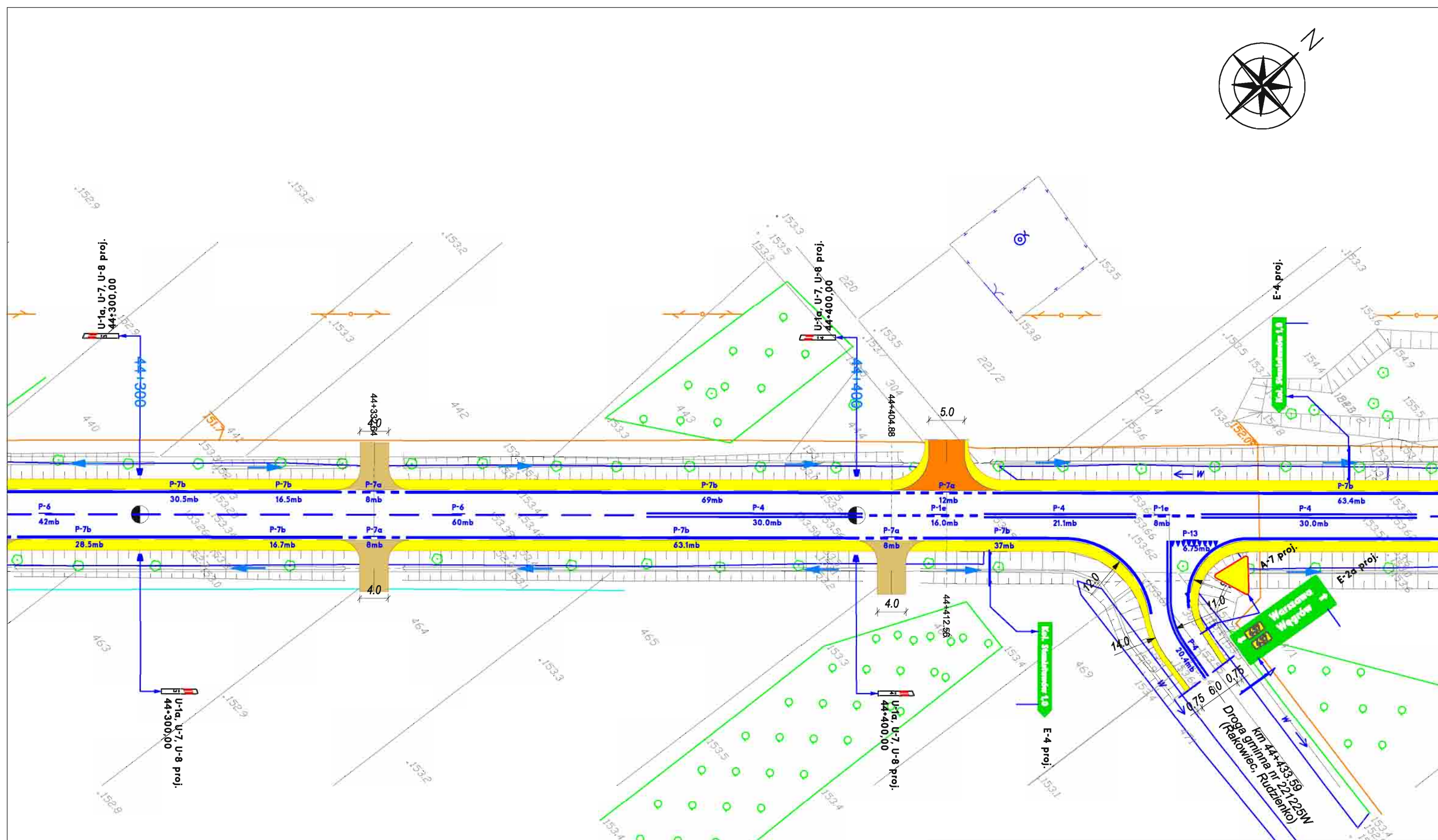
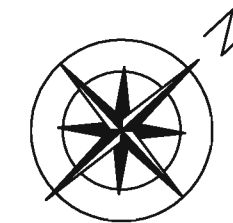
CGM PROJEKT	Projektant: CGM Projekt Sp. z o.o., ul. Wapienna 25, 04-691 Warszawa (Lider) White Young Green Consulting Ltd. Leeds, Arndale Court, Headingley, LS6 2uj WYG International Sp. z o.o. ul. Żelazna 28/30 00-832 Warszawa	
	Inwestor: Mazowiecki Zarząd Dróg Wojewódzkich w Warszawie ul. Kruczkowskiego 3, 00-380 Warszawa	
	Nazwa obiektu: PROJEKT STAŁEJ ORGANIZACJI RUCHU DROGA WOJEWÓDZKA Nr 637 WARSZAWA - WĘGRÓW km 43+846 - km 60+296	Nr rysunku: 2
	Nazwa rysunku: Plan sytuacyjny oznakowania pionowego i poziomego na odc. od km 44+000 do km 44+111	Skala: 1:500



W 1, km 44+143
 kat P 0,22
 N 5727714.72
 E 4606918.98

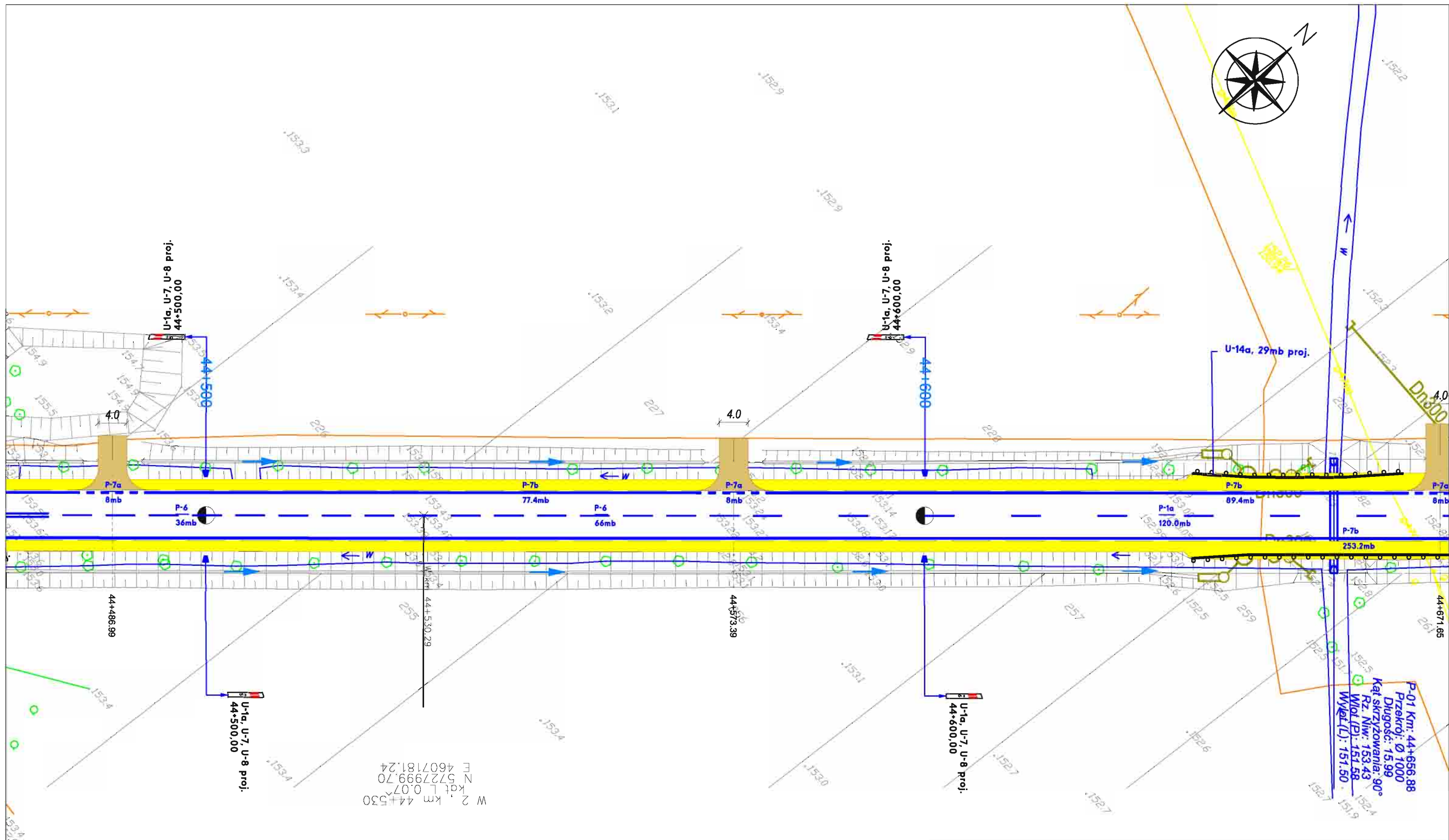
Znaki pionowe	szt.	Urządzenia bezpieczeństwa ruchu	szt.	Znaki poziome	Dł.[mb]	Pow.[m2]
Typ A	1	U-1a U-1f U-7 U-8	-	Linie krawędziowe	351	79
Typ B	-	U-1a U-7 U-8	2	Linie segregacyjne ciągłe	-	-
Typ C	-	U-1a	-	Linie segregacyjne przerywane	156	6
Typ D	-	U-1b	-	Przejścia dla pieszych/rowerów	-	-
Typ E	-	U-3	-	Strzałki	-	-
Typ F	-	U-5	-	Powierzchnie wył. z ruchu	-	-
Typ G	-	U-11a	-	Linie zatrzymań	-	-
Typ T	-	U-12a	-	Elementy odbłaskowe "kocie oczka"/Inne(P-23)	-	-
Inne (nietypowe)	-	Stalowe bariery ochronne (U-14)	-	Łącznie znaki poziome	507	85

CGM PROJEKT	Projektant: CGM Projekt Sp. z o.o., ul. Wapienna 25, 04-691 Warszawa (Lider) White Young Green Consulting Ltd. Leeds, Arndale Court, Headingley, LS6 2uj WYG International Sp. z o.o. ul. Żelazna 28/30 00-832 Warszawa	
	Inwestor: Mazowiecki Zarząd Dróg Wojewódzkich w Warszawie ul. Kruczkowskiego 3, 00-380 Warszawa	
	Nazwa obiektu: PROJEKT STAŁEJ ORGANIZACJI RUCHU DROGA WOJEWÓDZKA Nr 637 WARSZAWA - WĘGRÓW km 43+846 - km 60+296	Nr rysunku: 3
	Nazwa rysunku: Plan sytuacyjny oznakowania pionowego i poziomego na odc. od km 44+111 do km 44+312	Skala: 1:500



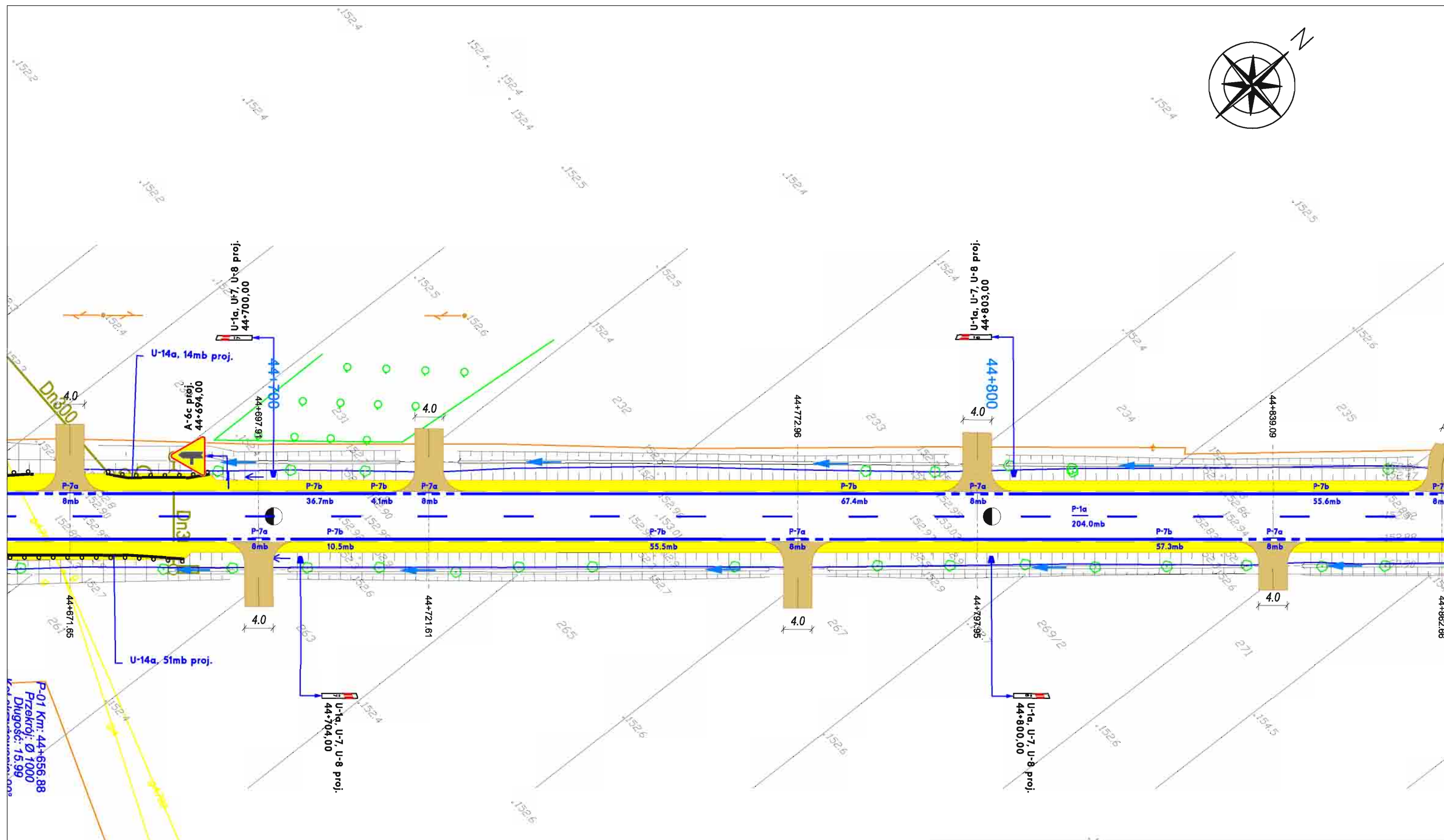

Znaki pionowe	szt.	Urządzenia bezpieczeństwa ruchu	szt.	Znaki poziome	Dł.[mb]	Pow.[m2]
Typ A	1	U-1a U-1f U-7 U-8	-	Linie krawędziowe	361	82
Typ B	-	U-1a U-7 U-8	4	Linie segregacyjne ciągłe	101	24
Typ C	-	U-1a	-	Linie segregacyjne przerywane	126	11
Typ D	-	U-1b	-	Przejścia dla pieszych/rowerów	-	-
Typ E	3	U-3	-	Strzałki	-	-
Typ F	-	U-5	-	Powierzchnie wył. z ruchu	-	-
Typ G	-	U-11a	-	Linie zatrzymań	7	2
Typ T	-	U-12a	-	Elementy odbłaskowe "kocie oczka"/Inne(P-23)	-	-
Inne (nietypowe)	-	Stalowe bariery ochronne (U-14)	-	Łącznie znaki poziome	595	119

CGM PROJEKT	Projektant: CGM Projekt Sp. z o.o., ul. Wapienna 25, 04-691 Warszawa (Lider) White Young Green Consulting Ltd. Leeds, Arndale Court, Headingley, LS6 2uj WYG International Sp. z o.o. ul. Żelazna 28/30 00-832 Warszawa	
	Inwestor: Mazowiecki Zarząd Dróg Wojewódzkich w Warszawie ul. Kruczkowskiego 3, 00-380 Warszawa	
	Nazwa obiektu: PROJEKT STAŁEJ ORGANIZACJI RUCHU DROGA WOJEWÓDZKA Nr 637 WARSZAWA - WĘGRÓW km 43+846 - km 60+296	Nr rysunku: 4
	Nazwa rysunku: Plan sytuacyjny oznakowania pionowego i poziomego na odc. od km 44+312 do km 44+512	Skala: 1:500



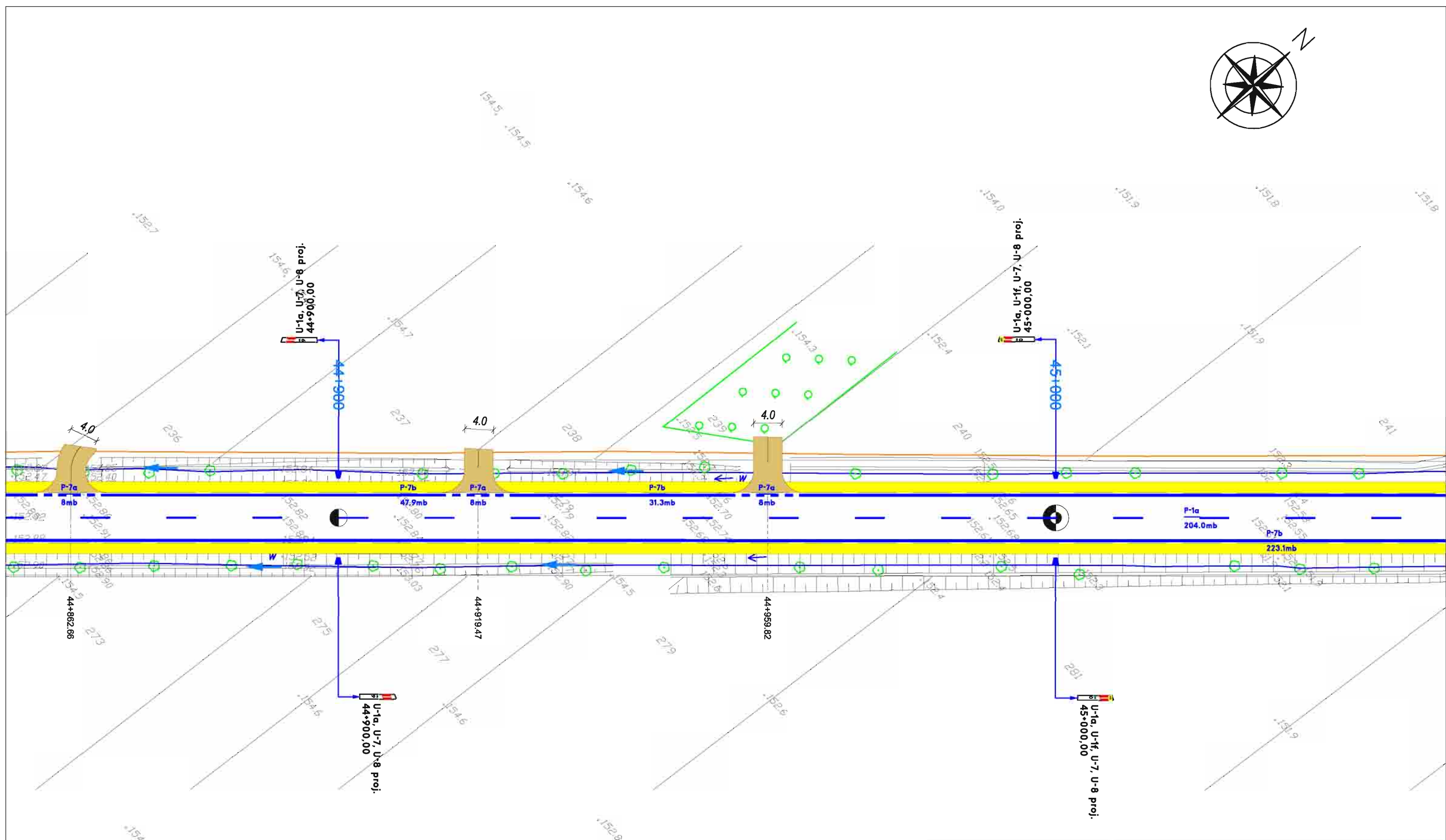

Znaki pionowe	szt.	Urządzenia bezpieczeństwa ruchu	szt.	Znaki poziome	Dł.[mb]	Pow.[m2]
Typ A	-	U-1a U-1f U-7 U-8	-	Linie krawędziowe	428	102
Typ B	-	U-1a U-7 U-8	4	Linie segregacyjne ciągłe	-	-
Typ C	-	U-1a	-	Linie segregacyjne przerywane	222	13
Typ D	-	U-1b	-	Przejścia dla pieszych/rowerów	-	-
Typ E	-	U-3	-	Strzałki	-	-
Typ F	-	U-5	-	Powierzchnie wyl. z ruchu	-	-
Typ G	-	U-11a	-	Linie zatrzymań	-	-
Typ T	-	U-12a	-	Elementy odbłaskowe "kocie oczka"/Inne(P-23)	-	-
Inne (nietypowe)	-	Stalowe bariery ochronne (U-14)	-	Łącznie znaki poziome	650	115

CGM PROJEKT	Projektant: CGM Projekt Sp. z o.o., ul. Wapienna 25, 04-691 Warszawa (Lider) White Young Green Consulting Ltd. Leeds, Arndale Court, Headingley, LS6 2uj WYG International Sp. z o.o. ul. Żelazna 28/30 00-832 Warszawa	
	Inwestor: Mazowiecki Zarząd Dróg Wojewódzkich w Warszawie ul. Kruczkowskiego 3, 00-380 Warszawa	
	Nazwa obiektu: PROJEKT STAŁEJ ORGANIZACJI RUCHU DROGA WOJEWÓDZKA Nr 637 WARSZAWA - WĘGRÓW km 43+846 - km 60+296	Nr rysunku: 5
	Nazwa rysunku: Plan sytuacyjny oznakowania pionowego i poziomego na odc. od km 44+512 do km 44+713	Skala: 1:500



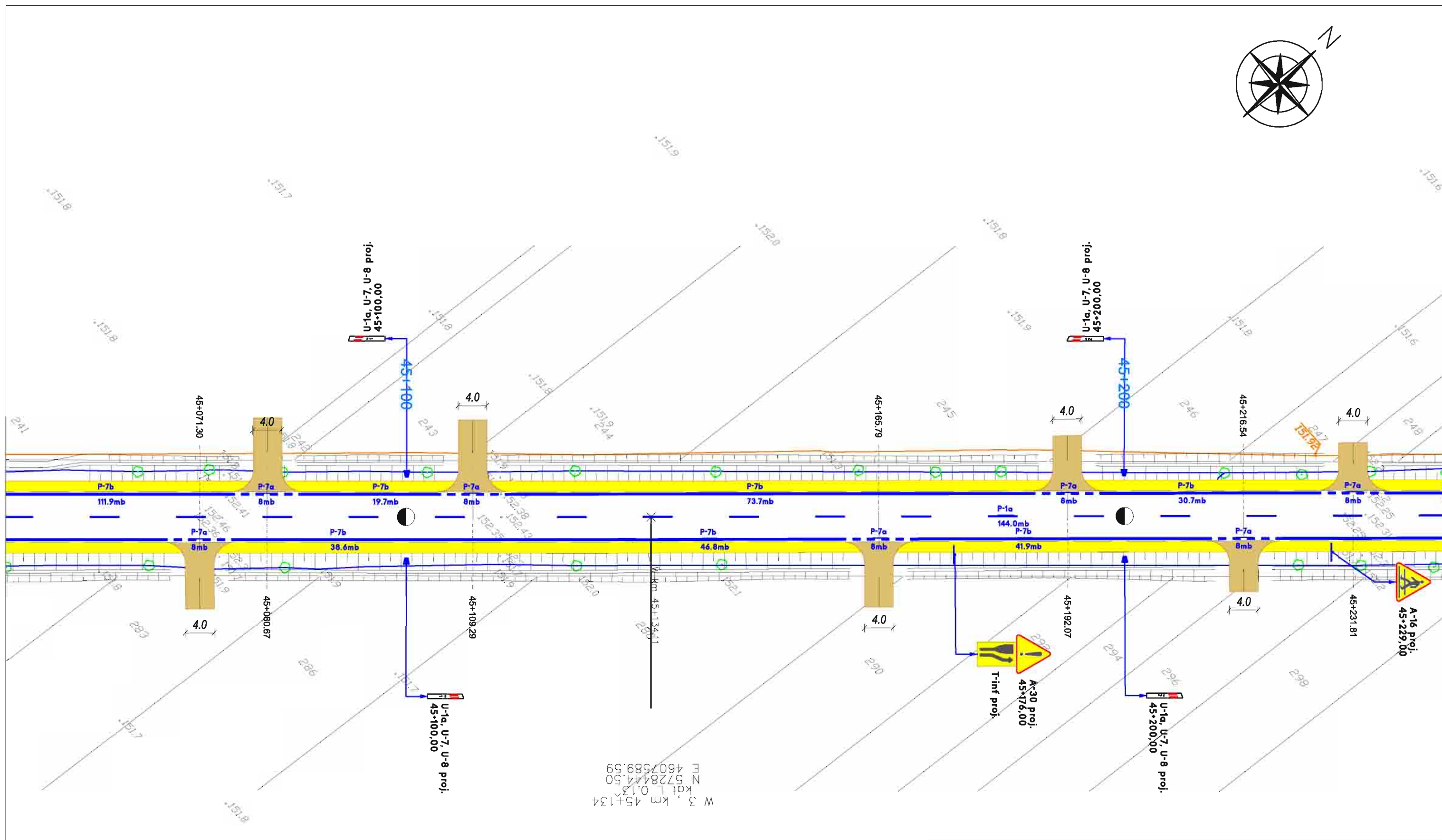
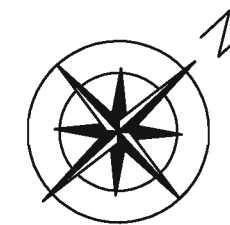
Znaki pionowe	szt.	Urządzenia bezpieczeństwa ruchu	szt.	Znaki poziome	Dł.[mb]	Pow.[m2]
Typ A	1	U-1a U-1f U-7 U-8	-	Linie krawędziowe	343	76
Typ B	-	U-1a U-7 U-8	4	Linie segregacyjne ciągłe	-	-
Typ C	-	U-1a	-	Linie segregacyjne przerywane	204	8
Typ D	-	U-1b	-	Przejścia dla pieszych/rowerów	-	-
Typ E	-	U-3	-	Strzałki	-	-
Typ F	-	U-5	-	Powierzchnie wył. z ruchu	-	-
Typ G	-	U-11a	-	Linie zatrzymań	-	-
Typ T	-	U-12a	-	Elementy odbłaskowe "kocie oczka"/Inne(P-23)	-	-
Inne (nietypowe)	-	Stalowe bariery ochronne (U-14)	-	Łącznie znaki poziome	547	84

CGM PROJEKT	Projektant: CGM Projekt Sp. z o.o., ul. Wapienna 25, 04-691 Warszawa (Lider) White Young Green Consulting Ltd. Leeds, Arndale Court, Headingley, LS6 2uj WYG International Sp. z o.o. ul. Żelazna 28/30 00-832 Warszawa	
	Inwestor: Mazowiecki Zarząd Dróg Wojewódzkich w Warszawie ul. Kruczkowskiego 3, 00-380 Warszawa	
	Nazwa obiektu: PROJEKT STAŁEJ ORGANIZACJI RUCHU DROGA WOJEWÓDZKA Nr 637 WARSZAWA - WĘGRÓW km 43+846 - km 60+296	Nr rysunku: 6
	Nazwa rysunku: Plan sytuacyjny oznakowania pionowego i poziomego na odc. od km 44+713 do km 44+914	Skala: 1:500



Znaki pionowe	szt.	Urządzenia bezpieczeństwa ruchu	szt.	Znaki poziome	Dł.[mb]	Pow.[m2]
Typ A	-	U-1a U-1f U-7 U-8	-	Linie krawędziowe	430	101
Typ B	-	U-1a U-7 U-8	2	Linie segregacyjne ciągłe	-	-
Typ C	-	U-1a	-	Linie segregacyjne przerywane	204	8
Typ D	-	U-1b	-	Przejścia dla pieszych/rowerów	-	-
Typ E	-	U-3	-	Strzałki	-	-
Typ F	-	U-5	-	Powierzchnie wył. z ruchu	-	-
Typ G	-	U-11a	-	Linie zatrzymań	-	-
Typ T	-	U-12a	-	Elementy odbłaskowe "kocie oczka"/Inne(P-23)	-	-
Inne (nietypowe)	-	Stalowe bariery ochronne (U-14)	-	Łącznie znaki poziome	634	109

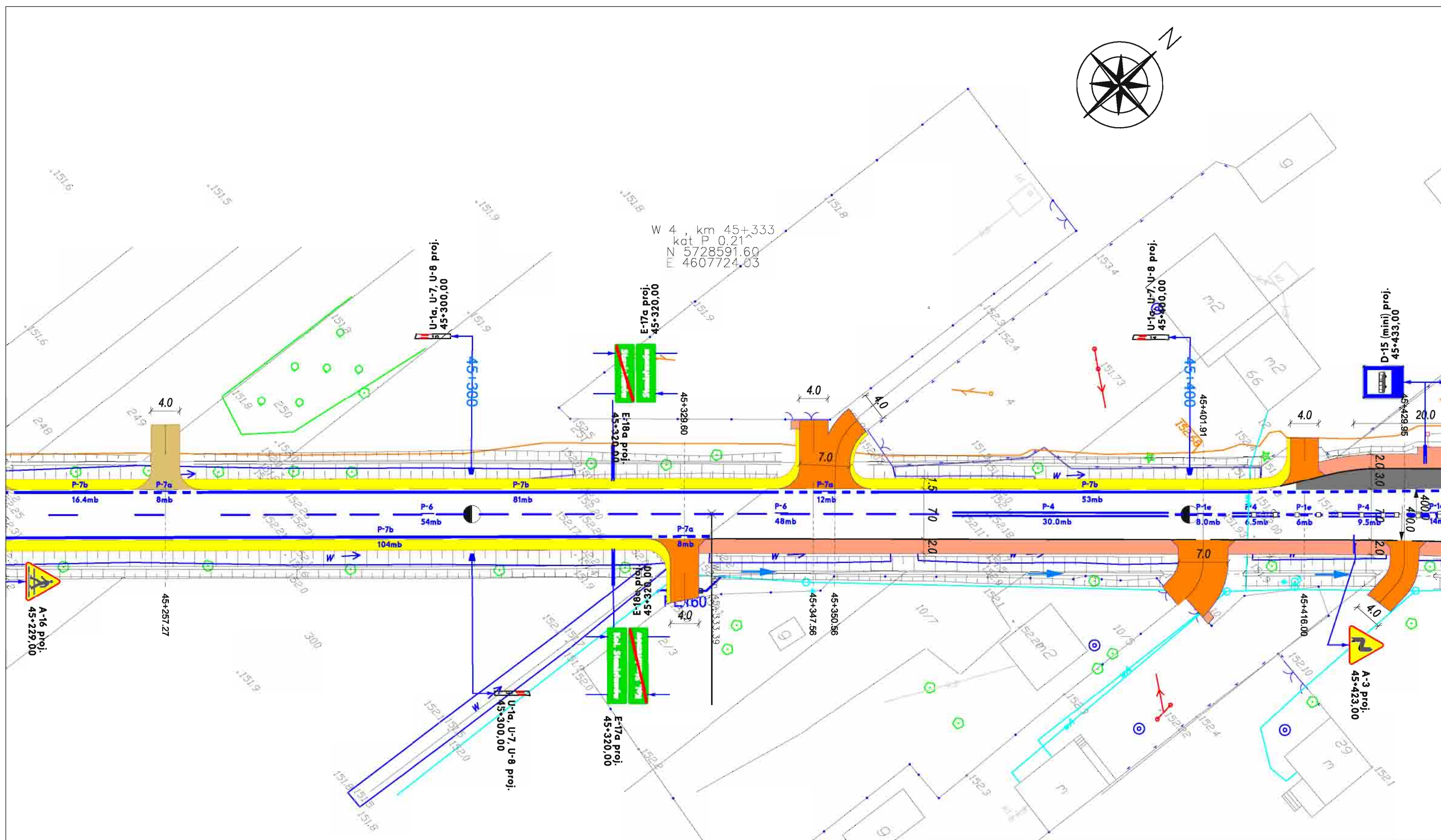

CGM PROJEKT	Projektant: CGM Projekt Sp. z o.o., ul. Wapienna 25, 04-691 Warszawa (Lider) White Young Green Consulting Ltd. Leeds, Arndale Court, Headingley, LS6 2uj WYG International Sp. z o.o. ul. Żelazna 28/30 00-832 Warszawa	
	Inwestor: Mazowiecki Zarząd Dróg Wojewódzkich w Warszawie ul. Kruczkowskiego 3, 00-380 Warszawa	
	Nazwa obiektu: PROJEKT STAŁEJ ORGANIZACJI RUCHU DROGA WOJEWÓDZKA Nr 637 WARSZAWA - WĘGRÓW km 43+846 - km 60+296	Nr rysunku: 7
	Nazwa rysunku: Plan sytuacyjny oznakowania pionowego i poziomego na odc. od km 44+914 do km 45+114	Skala: 1:500



W 3, km 45+134
 kat L 0,13
 N 572844,50
 E 4607589,59

Znaki pionowe	szt.	Urządzenia bezpieczeństwa ruchu	szt.	Znaki poziome	Dł.[mb]	Pow.[m2]
Typ A	2	U-1a U-1f U-7 U-8	-	Linie krawędziowe	324	71
Typ B	-	U-1a U-7 U-8	4	Linie segregacyjne ciągłe	-	-
Typ C	-	U-1a	-	Linie segregacyjne przerywane	144	6
Typ D	-	U-1b	-	Przejścia dla pieszych/rowerów	-	-
Typ E	-	U-3	-	Strzałki	-	-
Typ F	-	U-5	-	Powierzchnie wył. z ruchu	-	-
Typ G	-	U-11a	-	Linie zatrzymań	-	-
Typ T	1	U-12a	-	Elementy odbłaskowe "kocie oczka"/Inne(P-23)	-	-
Inne (nietypowe)	-	Stalowe bariery ochronne (U-14)	-	Łącznie znaki poziome	468	77

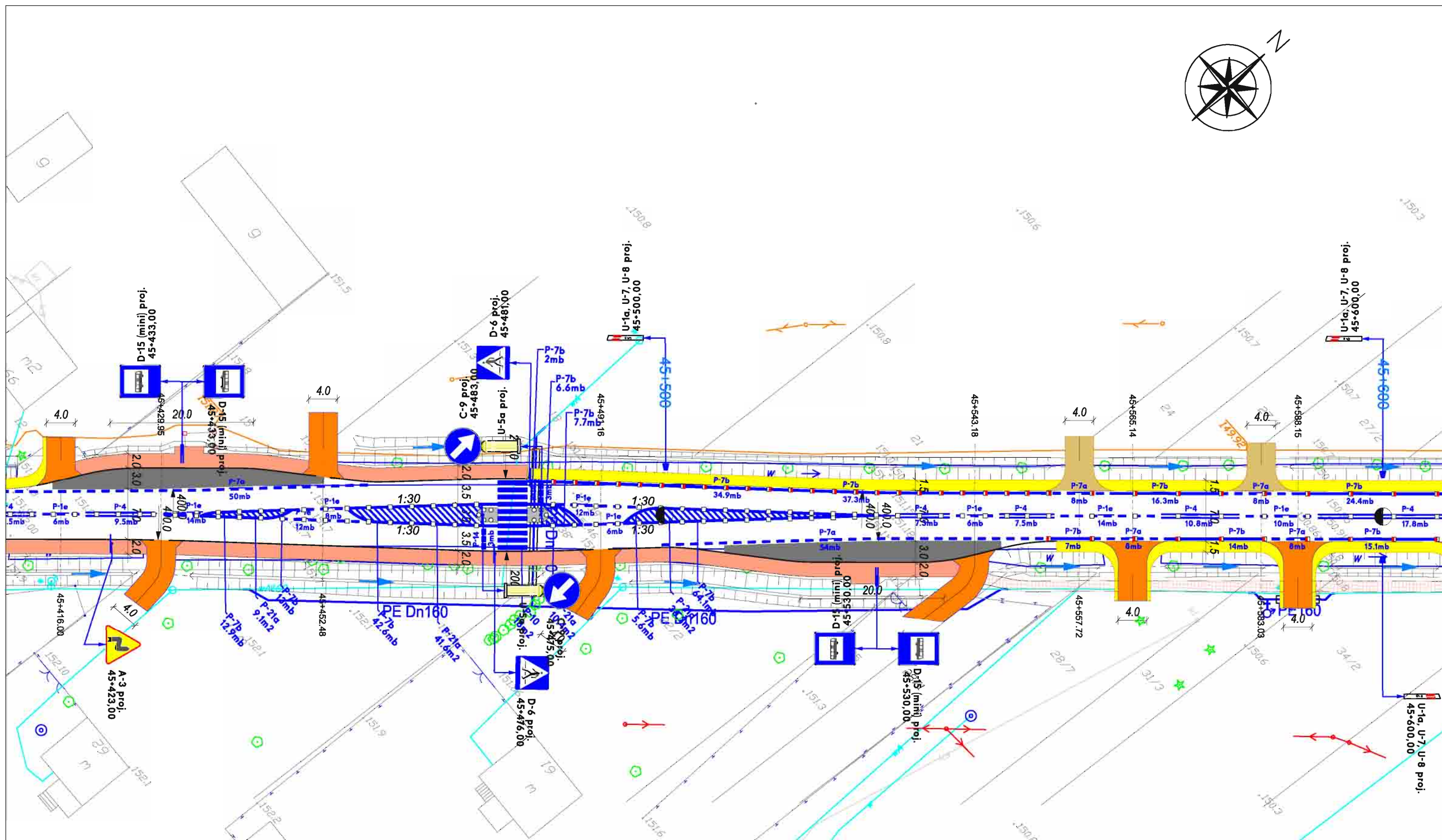
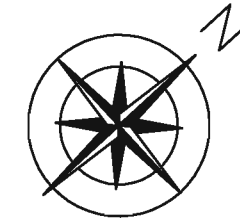
CGM PROJEKT	Projektant: CGM Projekt Sp. z o.o., ul. Wapienna 25, 04-691 Warszawa (Lider) White Young Green Consulting Ltd. Leeds, Arndale Court, Headingley, LS6 2uj WYG International Sp. z o.o. ul. Żelazna 28/30 00-832 Warszawa	
	Inwestor: Mazowiecki Zarząd Dróg Wojewódzkich w Warszawie ul. Kruczkowskiego 3, 00-380 Warszawa	
	Nazwa obiektu: PROJEKT STAŁEJ ORGANIZACJI RUCHU DROGA WOJEWÓDZKA Nr 637 WARSZAWA - WĘGRÓW km 43+846 - km 60+296	Nr rysunku: 8
	Nazwa rysunku: Plan sytuacyjny oznakowania pionowego i poziomego na odc. od km 45+114 do km 45+315	Skala: 1:500



W 4, km 45+333
 kat P 0,21
 NZ 5728591.60
 ET 4607724.03


Znaki pionowe	szt.	Urządzenia bezpieczeństwa ruchu	szt.	Znaki poziome	Dł.[mb]	Pow.[m2]
Typ A	1	U-1a U-1f U-7 U-8	-	Linie krawędziowe	316	66
Typ B	-	U-1a U-7 U-8	3	Linie segregacyjne ciągłe	46	11
Typ C	-	U-1a	-	Linie segregacyjne przerywane	130	12
Typ D	2	U-1b	-	Przejścia dla pieszych/rowerów	-	-
Typ E	4	U-3	-	Strzałki	-	-
Typ F	-	U-5	-	Powierzchnie wył. z ruchu	-	-
Typ G	-	U-11a	-	Linie zatrzymań	-	-
Typ T	-	U-12a	-	Elementy odbłaskowe "kocie oczka"/Inne(P-23)	12/-	-
Inne (nietypowe)	-	Stalowe bariery ochronne (U-14)	-	Łącznie znaki poziome	492	89

CGM PROJEKT	Projektant: CGM Projekt Sp. z o.o., ul. Wapienna 25, 04-691 Warszawa (Lider) White Young Green Consulting Ltd. Leeds, Arndale Court, Headingley, LS6 2uj WYG International Sp. z o.o. ul. Żelazna 28/30 00-832 Warszawa	
	Inwestor: Mazowiecki Zarząd Dróg Wojewódzkich w Warszawie ul. Kruczkowskiego 3, 00-380 Warszawa	
	Nazwa obiektu: PROJEKT STAŁEJ ORGANIZACJI RUCHU DROGA WOJEWÓDZKA Nr 637 WARSZAWA - WĘGRÓW km 43+846 - km 60+296	Nr rysunku: 9
	Nazwa rysunku: Plan sytuacyjny oznakowania pionowego i poziomego na odc. od km 45+315 do km 45+514	Skala: 1:500



Znaki pionowe	szt.	Urządzenia bezpieczeństwa ruchu	szt.	Znaki poziome	Dł.[mb]	Pow.[m2]
Typ A	-	U-1a U-1f U-7 U-8	-	Linie krawędziowe	390	83
Typ B	-	U-1a U-7 U-8	3	Linie segregacyjne ciągłe	43	10
Typ C	2	U-1a	-	Linie segregacyjne przerywane	68	8
Typ D	4	U-1b	-	Przejścia dla pieszych/rowerów	-	18/-
Typ E	-	U-3	-	Strzałki	-	-
Typ F	-	U-5	-	Powierzchnie wył. z ruchu	-	37
Typ G	-	U-11a	-	Linie zatrzymań	6	2
Typ T	-	U-12a	-	Elementy odbłaskowe "kocie oczka"/Inne(P-23)	140/-	-
Inne (nietypowe)	-	Stalowe bariery ochronne (U-14)	-	Łącznie znaki poziome	507	158

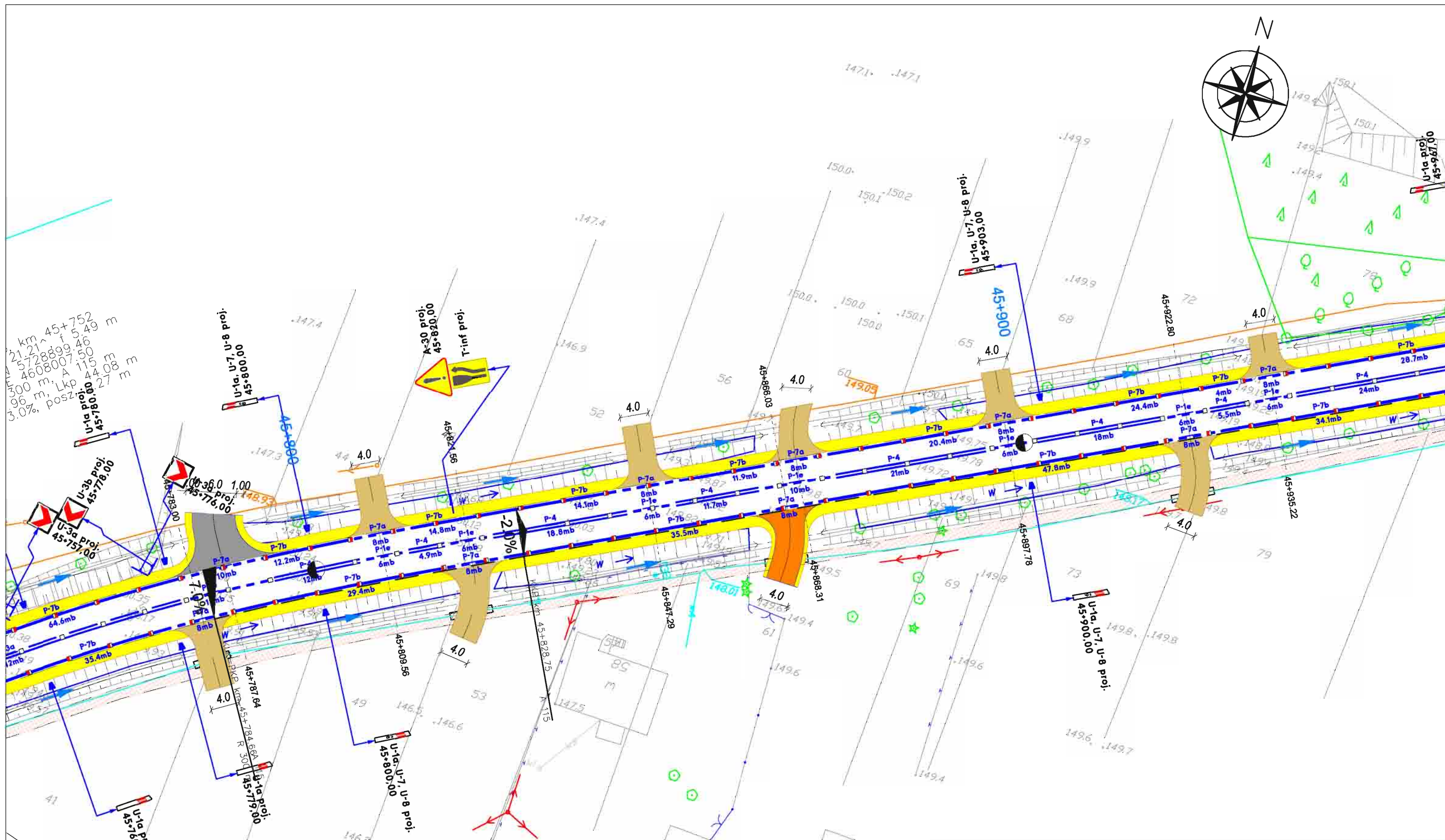
CGM PROJEKT	Projektant: CGM Projekt Sp. z o.o., ul. Wapienna 25, 04-691 Warszawa (Lider) White Young Green Consulting Ltd. Leeds, Arndale Court, Headingley, LS6 2uj WYG International Sp. z o.o. ul. Żelazna 28/30 00-832 Warszawa	
	Inwestor: Mazowiecki Zarząd Dróg Wojewódzkich w Warszawie ul. Kruczkowskiego 3, 00-380 Warszawa	
	Nazwa obiektu: PROJEKT STAŁEJ ORGANIZACJI RUCHU DROGA WOJEWÓDZKA Nr 637 WARSZAWA - WĘGRÓW km 43+846 - km 60+296	Nr rysunku: 10
	Nazwa rysunku: Plan sytuacyjny oznakowania pionowego i poziomego na odc. od km 45+514 do km 45+716	Skala: 1:500



W 5, km 45+752
 kat P 21,21^ f 5,49 m
 N 5728899,46
 E 4608007,50
 R 300 m, A 115 m
 L 66,96 m, Lkp 44,08 m
 q 3,0%, posz. 27 m

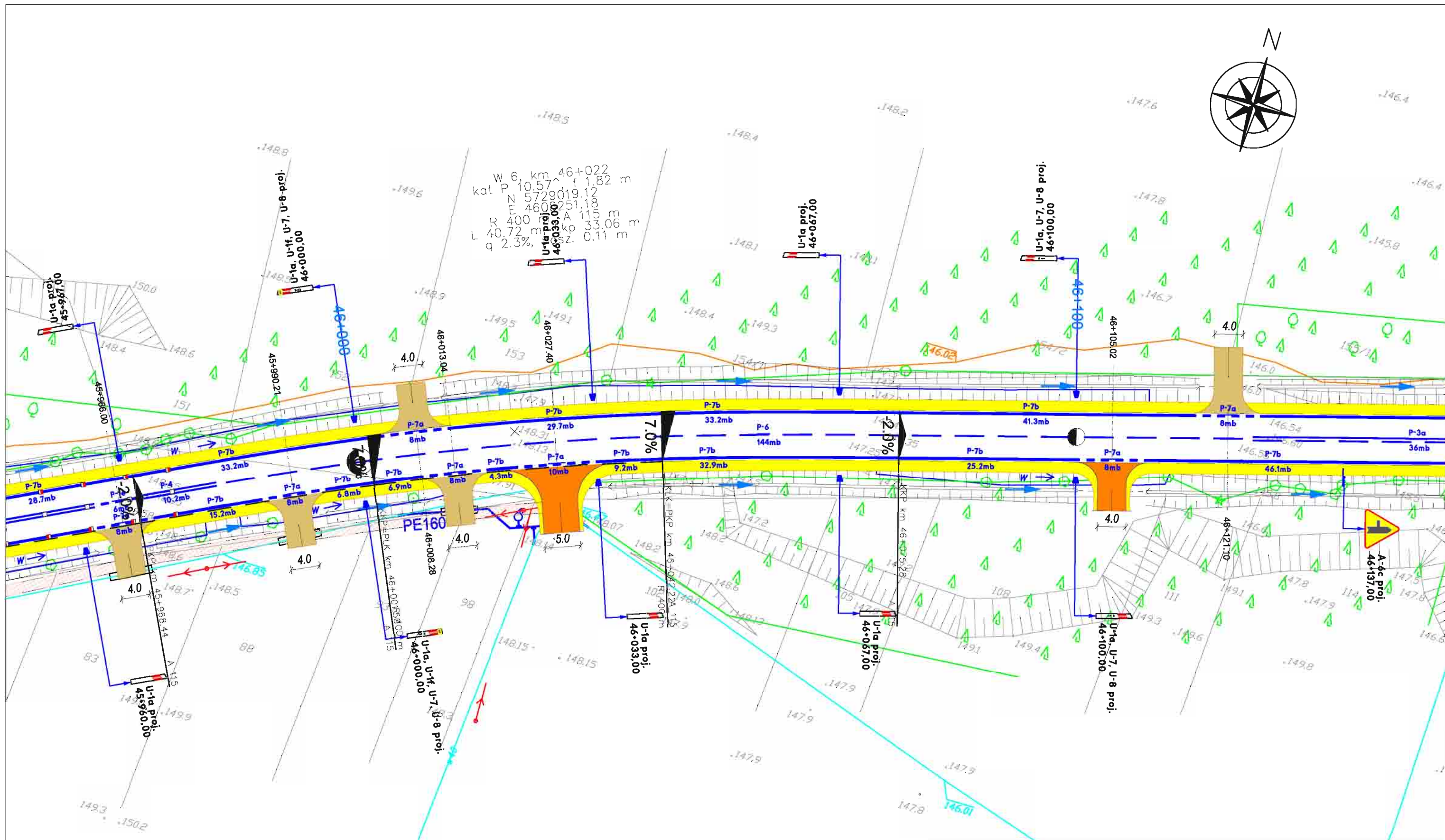
Znaki pionowe	szt.	Urządzenia bezpieczeństwa ruchu	szt.	Znaki poziome	Dł.[mb]	Pow.[m2]
Typ A	1	U-1a U-1f U-7 U-8	-	Linie krawędziowe	366	81
Typ B	-	U-1a U-7 U-8	3	Linie segregacyjne ciągłe	33	8
Typ C	-	U-1a	7	Linie segregacyjne przerywane	164	30
Typ D	-	U-1b	-	Przejścia dla pieszych/rowerów	-	-
Typ E	-	U-3	12	Strzałki	-	-
Typ F	-	U-5	-	Powierzchnie wył. z ruchu	-	-
Typ G	-	U-11a	-	Linie zatrzymań	-	-
Typ T	-	U-12a	-	Elementy odbłaskowe "kocie oczka"/Inne(P-23)	102/-	-
Inne (nietypowe)	-	Stalowe bariery ochronne (U-14)	-	Łącznie znaki poziome	563	119

CGM PROJEKT	Projektant: CGM Projekt Sp. z o.o., ul. Wapienna 25, 04-691 Warszawa (Lider) White Young Green Consulting Ltd. Leeds, Arndale Court, Headingley, LS6 2uj WYG International Sp. z o.o. ul. Żelazna 28/30 00-832 Warszawa	
	Inwestor: Mazowiecki Zarząd Dróg Wojewódzkich w Warszawie ul. Kruczkowskiego 3, 00-380 Warszawa	
	Nazwa obiektu: PROJEKT STAŁEJ ORGANIZACJI RUCHU DROGA WOJEWÓDZKA Nr 637 WARSZAWA - WĘGRÓW km 43+846 - km 60+296	Nr rysunku: 11
	Nazwa rysunku: Plan sytuacyjny oznakowania pionowego i poziomego na odc. od km 45+716 do km 45+918	Skala: 1:500



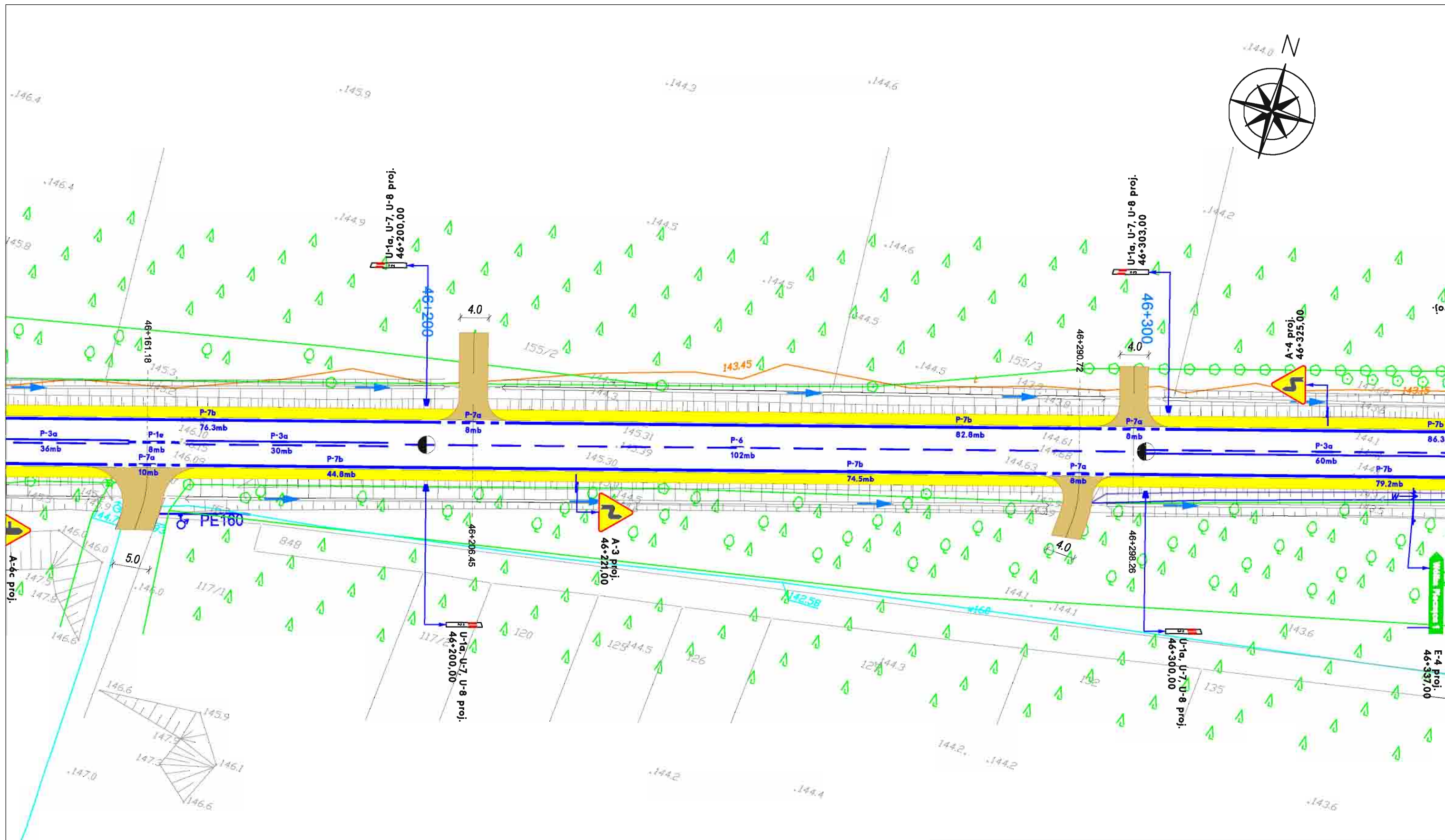
Znaki pionowe	szt.	Urządzenia bezpieczeństwa ruchu	szt.	Znaki poziome	Dł.[mb]	Pow.[m2]
Typ A	1	U-1a U-1f U-7 U-8	-	Linie krawędziowe	329	71
Typ B	-	U-1a U-7 U-8	3	Linie segregacyjne ciągłe	104	25
Typ C	-	U-1a	-	Linie segregacyjne przerywane	46	6
Typ D	-	U-1b	-	Przejścia dla pieszych/rowerów	-	-
Typ E	-	U-3	-	Strzałki	-	-
Typ F	-	U-5	-	Powierzchnie wył. z ruchu	-	-
Typ G	-	U-11a	-	Linie zatrzymań	-	-
Typ T	1	U-12a	-	Elementy odbłaskowe "kocie oczka"/Inne(P-23)	102/-	-
Inne (nietypowe)	-	Stalowe bariery ochronne (U-14)	-	Łącznie znaki poziome	479	102

CGM PROJEKT	Projektant: CGM Projekt Sp. z o.o., ul. Wapienna 25, 04-691 Warszawa (Lider) White Young Green Consulting Ltd. Leeds, Arndale Court, Headingley, LS6 2uj WYG International Sp. z o.o. ul. Żelazna 28/30 00-832 Warszawa	
	Inwestor: Mazowiecki Zarząd Dróg Wojewódzkich w Warszawie ul. Kruczkowskiego 3, 00-380 Warszawa	
	Nazwa obiektu: PROJEKT STAŁEJ ORGANIZACJI RUCHU DROGA WOJEWÓDZKA Nr 637 WARSZAWA - WĘGRÓW km 43+846 - km 60+296	Nr rysunku: 12
	Nazwa rysunku: Plan sytuacyjny oznakowania pionowego i poziomego na odc. od km 45+807 do km 45+011	Skala: 1:500



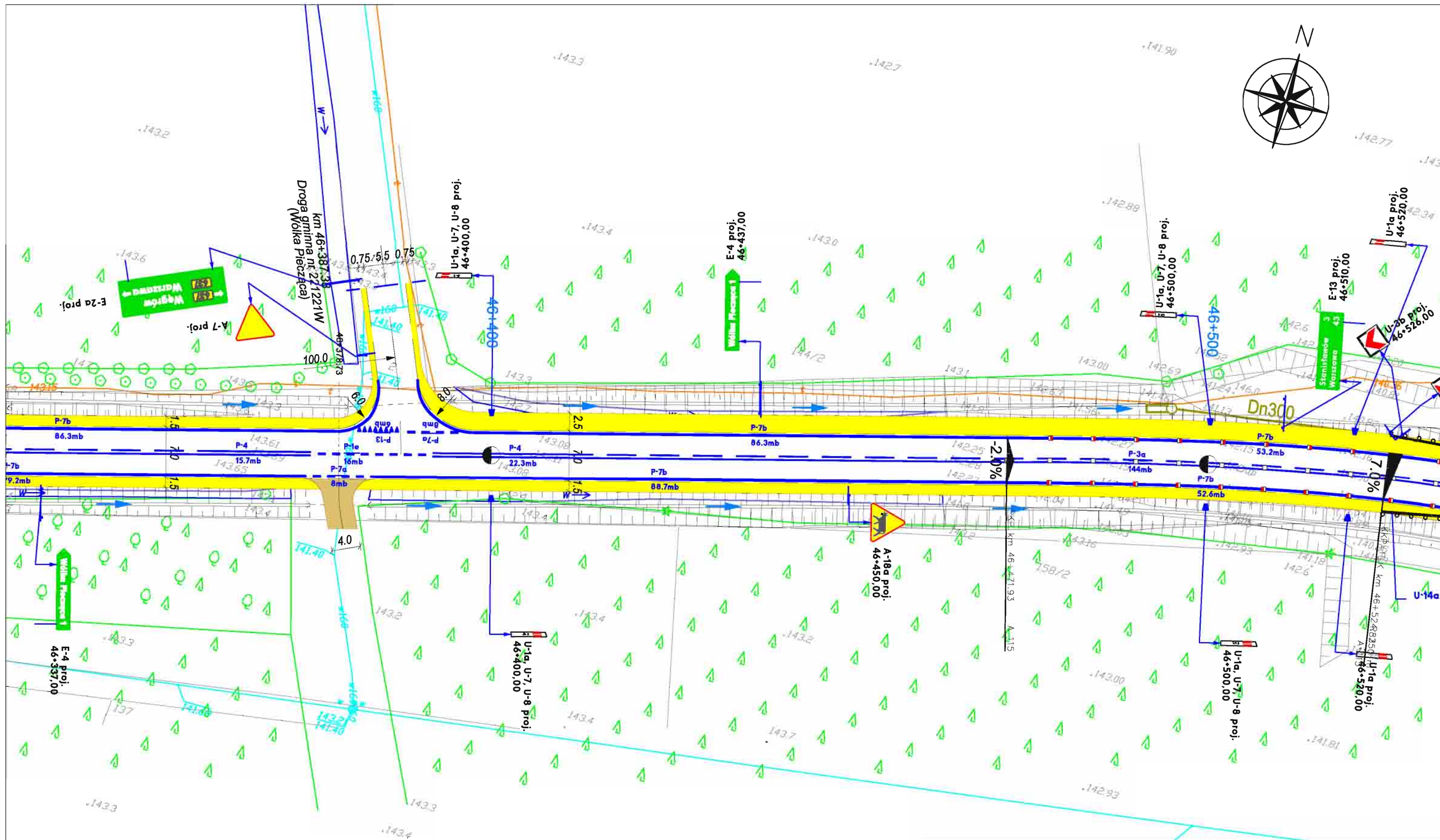
Znaki pionowe	szt.	Urządzenia bezpieczeństwa ruchu	szt.	Znaki poziome	Dł.[mb]	Pow.[m2]
Typ A	1	U-1a U-1f U-7 U-8	-	Linie krawędziowe	342	75
Typ B	-	U-1a U-7 U-8	2	Linie segregacyjne ciągłe	10	2
Typ C	-	U-1a	6	Linie segregacyjne przerywane	186	19
Typ D	-	U-1b	-	Przejścia dla pieszych/rowerów	-	-
Typ E	-	U-3	-	Strzałki	-	-
Typ F	-	U-5	-	Powierzchnie wył. z ruchu	-	-
Typ G	-	U-11a	-	Linie zatrzymań	-	-
Typ T	-	U-12a	-	Elementy odbłaskowe "kocie oczka"/Inne(P-23)	12/-	-
Inne (nietypowe)	-	Stalowe bariery ochronne (U-14)	-	Łącznie znaki poziome	538	96

CGM PROJEKT	Projektant: CGM Projekt Sp. z o.o., ul. Wapienna 25, 04-691 Warszawa (Lider) White Young Green Consulting Ltd. Leeds, Arndale Court, Headingley, LS6 2uj WYG International Sp. z o.o. ul. Żelazna 28/30 00-832 Warszawa	
	Inwestor: Mazowiecki Zarząd Dróg Wojewódzkich w Warszawie ul. Kruczkowskiego 3, 00-380 Warszawa	
	Nazwa obiektu: PROJEKT STAŁEJ ORGANIZACJI RUCHU DROGA WOJEWÓDZKA Nr 637 WARSZAWA - WĘGRÓW km 43+846 - km 60+296	Nr rysunku: 13
	Nazwa rysunku: Plan sytuacyjny oznakowania pionowego i poziomego na odc. od km 46+011 do km 46+212	Skala: 1:500



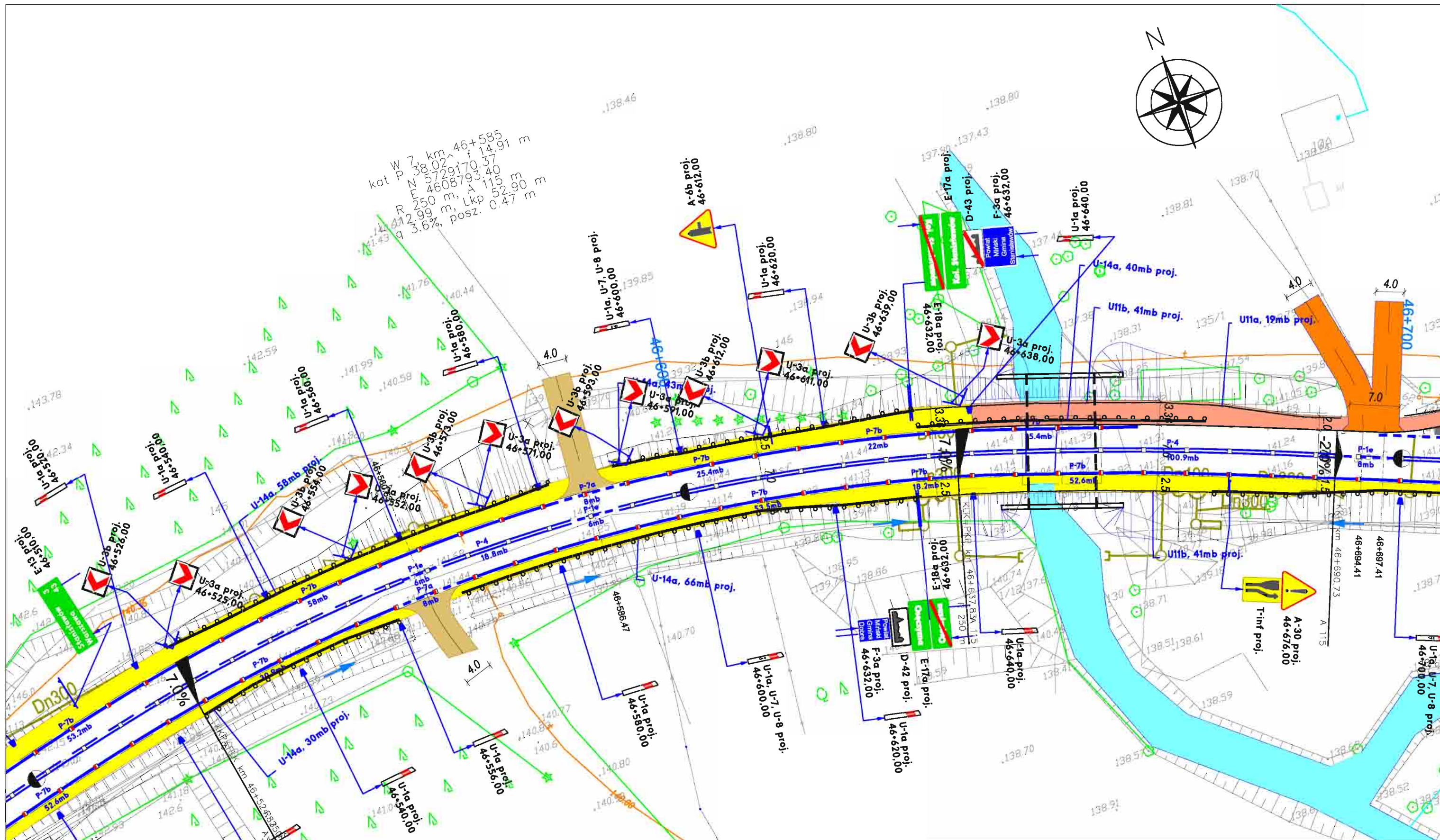
Znaki pionowe	szt.	Urządzenia bezpieczeństwa ruchu	szt.	Znaki poziome	Dł.[mb]	Pow.[m2]
Typ A	2	U-1a U-1f U-7 U-8	-	Linie krawędziowe	392	90
Typ B	-	U-1a U-7 U-8	4	Linie segregacyjne ciągłe	-	-
Typ C	-	U-1a	-	Linie segregacyjne przerywane	200	27
Typ D	-	U-1b	-	Przejścia dla pieszych/rowerów	-	-
Typ E	1	U-3	-	Strzałki	-	-
Typ F	-	U-5	-	Powierzchnie wył. z ruchu	-	-
Typ G	-	U-11a	-	Linie zatrzymań	-	-
Typ T	-	U-12a	-	Elementy odbłaskowe "kocie oczka"/Inne(P-23)	-	-
Inne (nietypowe)	-	Stalowe bariery ochronne (U-14)	-	Łącznie znaki poziome	592	117

CGM PROJEKT	Projektant: CGM Projekt Sp. z o.o., ul. Wapienna 25, 04-691 Warszawa (Lider) White Young Green Consulting Ltd. Leeds, Arndale Court, Headingley, LS6 2uj WYG International Sp. z o.o. ul. Żelazna 28/30 00-832 Warszawa	
	Inwestor: Mazowiecki Zarząd Dróg Wojewódzkich w Warszawie ul. Kruczkowskiego 3, 00-380 Warszawa	
	Nazwa obiektu: PROJEKT STAŁEJ ORGANIZACJI RUCHU DROGA WOJEWÓDZKA Nr 637 WARSZAWA - WĘGRÓW km 43+846 - km 60+296	Nr rysunku: 14
	Nazwa rysunku: Plan sytuacyjny oznakowania pionowego i poziomego na odc. od km 46+212 do km 46+413	Skala: 1:500



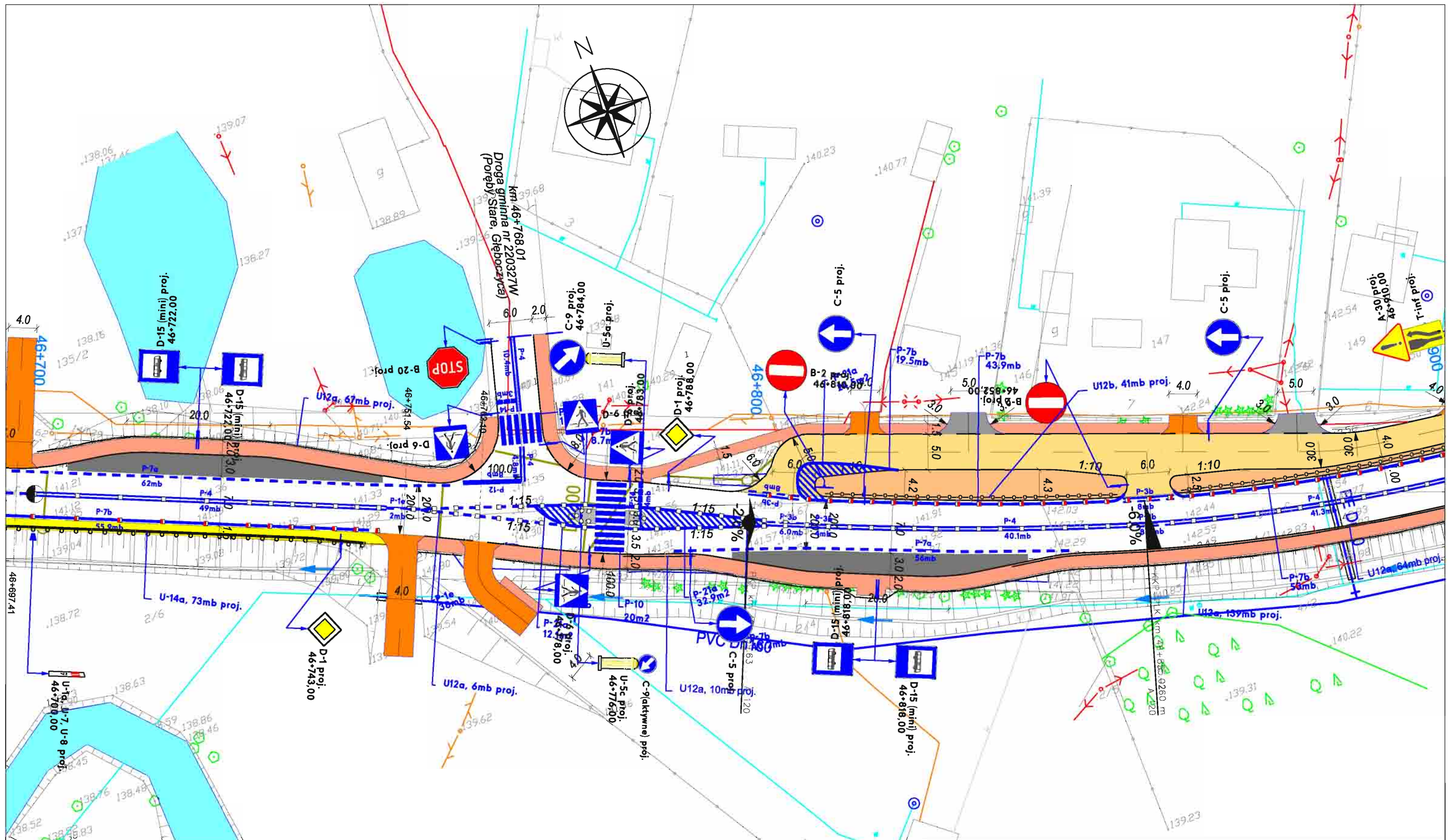
Znaki pionowe	szt.	Urządzenia bezpieczeństwa ruchu	szt.	Znaki poziome	Dł.[mb]	Pow.[m2]
Typ A	2	U-1a U-1f U-7 U-8	-	Linie krawędziowe	383	90
Typ B	-	U-1a U-7 U-8	4	Linie segregacyjne ciągłe	38	9
Typ C	-	U-1a	2	Linie segregacyjne przerywane	160	31
Typ D	-	U-1b	-	Przejścia dla pieszych/rowerów	-	-
Typ E	3	U-3	2	Strzałki	-	-
Typ F	-	U-5	-	Powierzchnie wyl. z ruchu	-	-
Typ G	-	U-11a	-	Linie zatrzymań	6	2
Typ T	-	U-12a	-	Elementy odbłaskowe "kocie oczka"/Inne(P-23)	31/-	-
Inne (nietypowe)	-	Stalowe bariery ochronne (U-14)	-	Łącznie znaki poziome	587	132

CGM PROJEKT	Projektant: CGM Projekt Sp. z o.o., ul. Wapienna 25, 04-691 Warszawa (Lider) White Young Green Consulting Ltd. Leeds, Arndale Court, Headingley, LS6 2uj WYG International Sp. z o.o. ul. Żelazna 28/30 00-832 Warszawa	
	Inwestor: Mazowiecki Zarząd Dróg Wojewódzkich w Warszawie ul. Kruczkowskiego 3, 00-380 Warszawa	
	Nazwa obiektu: PROJEKT STAŁEJ ORGANIZACJI RUCHU DROGA WOJEWÓDZKA Nr 637 WARSZAWA - WĘGRÓW km 43+846 - km 60+296	Nr rysunku: 15
	Nazwa rysunku: Plan sytuacyjny oznakowania pionowego i poziomego na odc. od km 46+413 do km 46+618	Skala: 1:500



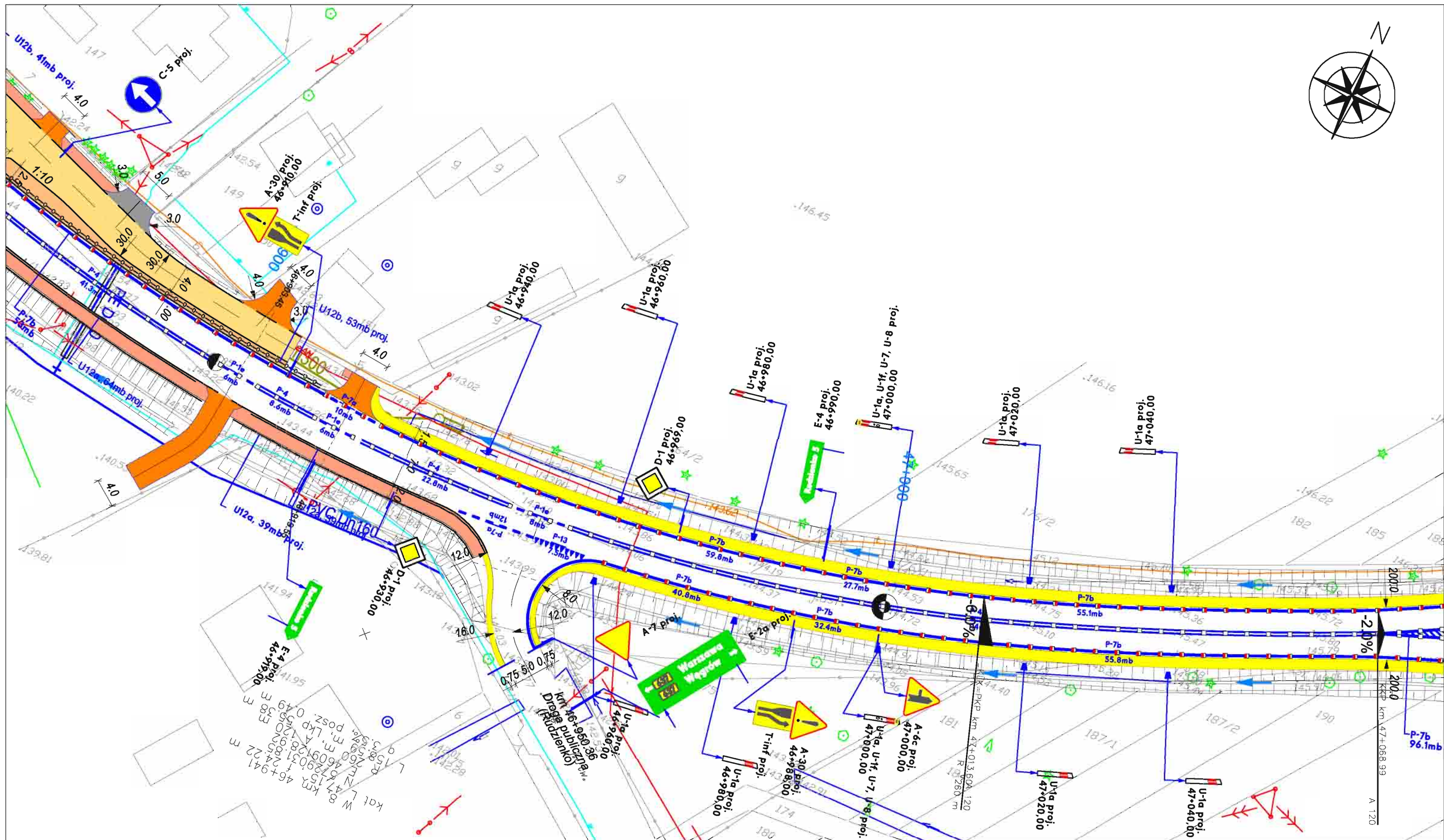
Znaki pionowe	szt.	Urządzenia bezpieczeństwa ruchu	szt.	Znaki poziome	Dł.[mb]	Pow.[m2]
Typ A	2	U-1a U-1f U-7 U-8	-	Linie krawędziowe	302	71
Typ B	-	U-1a U-7 U-8	2	Linie segregacyjne ciągłe	120	29
Typ C	-	U-1a	10	Linie segregacyjne przerywane	20	2
Typ D	2	U-1b	-	Przejścia dla pieszych/rowerów	-	-
Typ E	4	U-3	10	Strzałki	-	-
Typ F	2	U-5	-	Powierzchnie wył. z ruchu	-	-
Typ G	-	U-11a	-	Linie zatrzymań	-	-
Typ T	1	U-12a	-	Elementy odbłaskowe "kocie oczka"/Inne(P-23)	77/-	-
Inne (nietypowe)	-	Stalowe bariery ochronne (U-14)/(U-11)	179/100 mb	Łącznie znaki poziome	442	102

CGM PROJEKT	Projektant:	CGM Projekt Sp. z o.o., ul. Wapienna 25, 04-691 Warszawa (Lider) White Young Green Consulting Ltd. Leeds, Arndale Court, Headingley, LS6 2uj WYG International Sp. z o.o. ul. Żelazna 28/30 00-832 Warszawa	
	Inwestor:	Mazowiecki Zarząd Dróg Wojewódzkich w Warszawie ul. Kruczkowskiego 3, 00-380 Warszawa	
	Nazwa obiektu:	PROJEKT STAŁEJ ORGANIZACJI RUCHU DROGA WOJEWÓDZKA Nr 637 WARSZAWA - WĘGRÓW km 43+846 - km 60+296	Nr rysunku: 16
	Nazwa rysunku:	Plan sytuacyjny oznakowania pionowego i poziomego na odc. od km 46+573 do km 46+775	Skala: 1:500



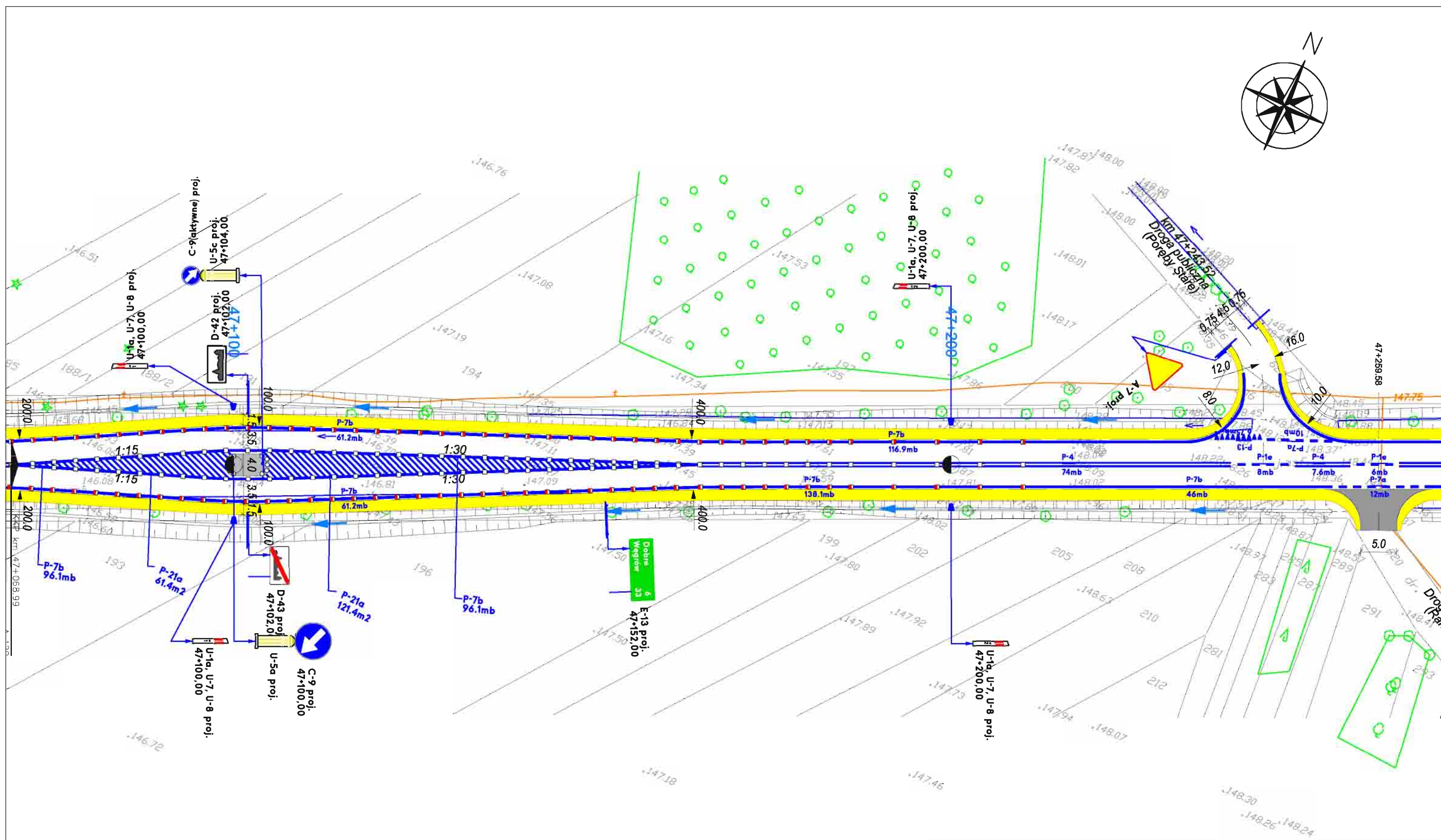
Znaki pionowe	szt.	Urządzenia bezpieczeństwa ruchu	szt.	Znaki poziome	Dł.[mb]	Pow.[m2]
Typ A	-	U-1a U-1f U-7 U-8	-	Linie krawędziowe	349	69
Typ B	3	U-1a U-7 U-8	1	Linie segregacyjne ciągłe	146	35
Typ C	4	U-1a	-	Linie segregacyjne przerywane	74	11
Typ D	10	U-1b	-	Przejścia dla pieszych/rowerów	-	30/-
Typ E	-	U-3	-	Strzałki	-	-
Typ F	-	U-5	-	Powierzchnie wytł. z ruchu	-	26
Typ G	-	U-11a	-	Linie zatrzymań	15	7
Typ T	-	U-12a	-	Elementy odbłaskowe "kocie oczka"/Inne(P-23)	129/-	-
Inne (nietypowe)	-	Stalowe bariery ochronne (U-14)/(U-11)	380/73 mb	Łącznie znaki poziome	584	178

CGM PROJEKT	Projektant: CGM Projekt Sp. z o.o., ul. Wapienna 25, 04-691 Warszawa (Lider) White Young Green Consulting Ltd. Leeds, Arndale Court, Headingley, LS6 2uj WYG International Sp. z o.o. ul. Żelazna 28/30 00-832 Warszawa	
	Inwestor: Mazowiecki Zarząd Dróg Wojewódzkich w Warszawie ul. Kruczkowskiego 3, 00-380 Warszawa	
	Nazwa obiektu: PROJEKT STAŁEJ ORGANIZACJI RUCHU DROGA WOJEWÓDZKA Nr 637 WARSZAWA - WĘGRÓW km 43+846 - km 60+296	Nr rysunku: 17
	Nazwa rysunku: Plan sytuacyjny oznakowania pionowego i poziomego na odc. od km 46+775 do km 46+984	Skala: 1:500



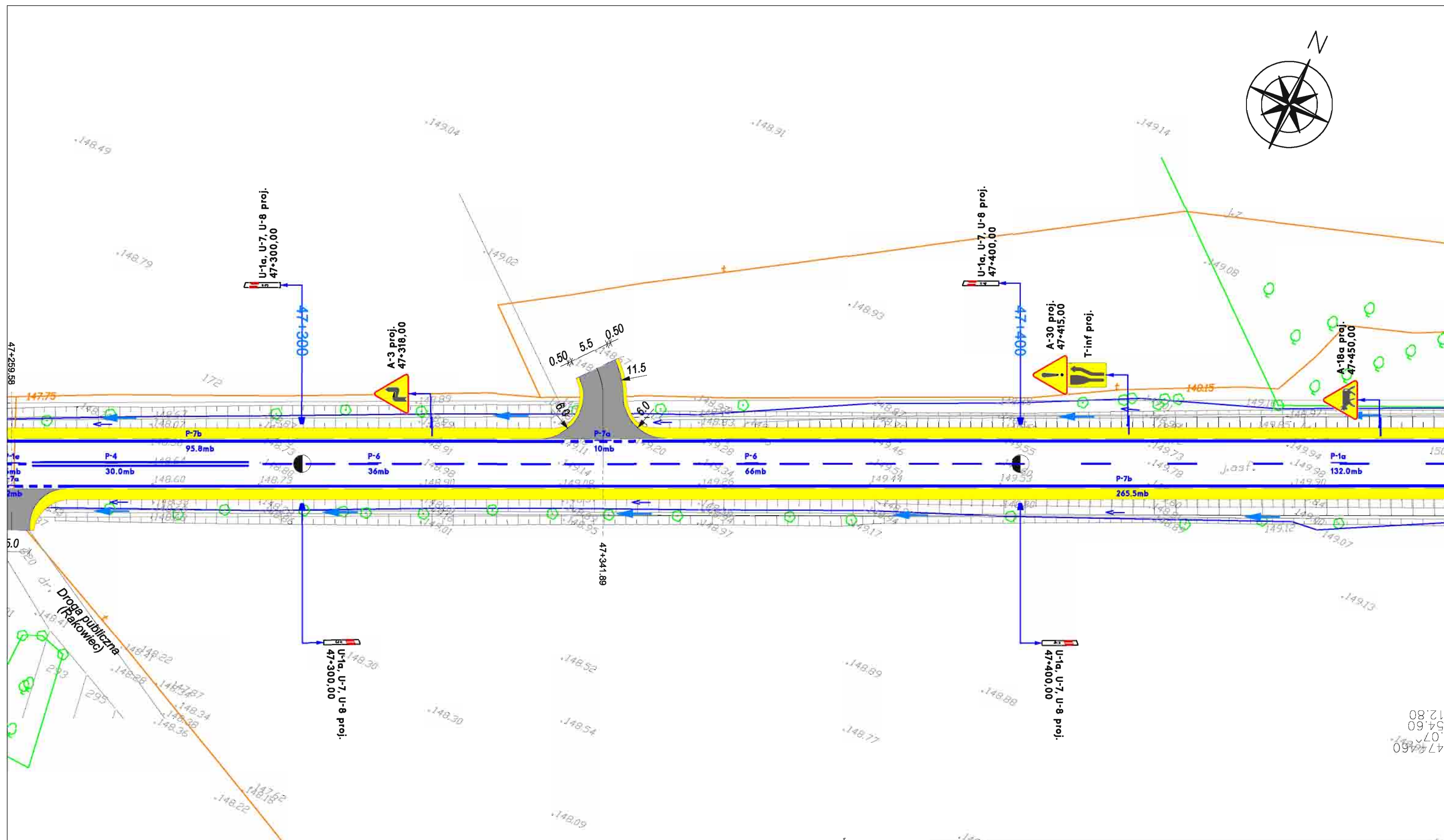
Znaki pionowe	szt.	Urządzenia bezpieczeństwa ruchu	szt.	Znaki poziome	Dł.[mb]	Pow.[m2]
Typ A	4	U-1a U-1f U-7 U-8	-	Linie krawędziowe	293	68
Typ B	-	U-1a U-7 U-8	-	Linie segregacyjne ciągłe	145	35
Typ C	-	U-1a	9	Linie segregacyjne przerywane	20	2
Typ D	2	U-1b	-	Przejścia dla pieszych/rowerów	-	-
Typ E	3	U-3	-	Strzałki	-	-
Typ F	-	U-5	-	Powierzchnie wył. z ruchu	-	-
Typ G	-	U-11a	-	Linie zatrzymań	8	2
Typ T	2	U-12a	-	Elementy odbłaskowe "kocie oczka"/Inne(P-23)	166/-	-
Inne (nietypowe)	-	Stalowe bariery ochronne (U-14)	78 mb	Łącznie znaki poziome	458	107

CGM PROJEKT	Projektant: CGM Projekt Sp. z o.o., ul. Wapienna 25, 04-691 Warszawa (Lider) White Young Green Consulting Ltd. Leeds, Arndale Court, Headingley, LS6 2uj WYG International Sp. z o.o. ul. Żelazna 28/30 00-832 Warszawa	
	Inwestor: Mazowiecki Zarząd Dróg Wojewódzkich w Warszawie ul. Kruczkowskiego 3, 00-380 Warszawa	
	Nazwa obiektu: PROJEKT STAŁEJ ORGANIZACJI RUCHU DROGA WOJEWÓDZKA Nr 637 WARSZAWA - WĘGRÓW km 43+846 - km 60+296	Nr rysunku: 18
	Nazwa rysunku: Plan sytuacyjny oznakowania pionowego i poziomego na odc. od km 46+926 do km 47+129	Skala: 1:500



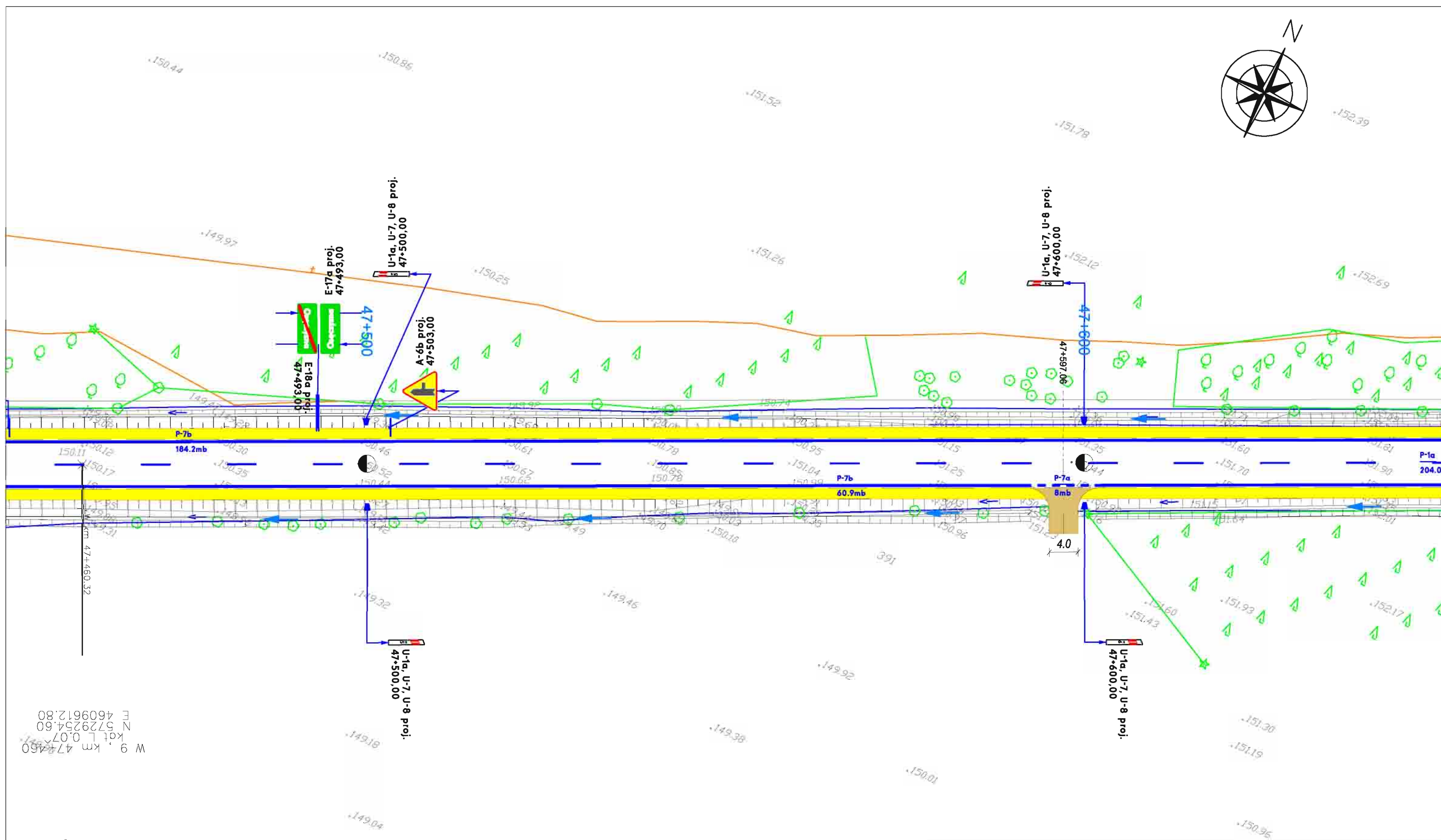
Znaki pionowe	szt.	Urządzenia bezpieczeństwa ruchu	szt.	Znaki poziome	Dł.[mb]	Pow.[m2]
Typ A	1	U-1a U-1f U-7 U-8	-	Linie krawędziowe	638	150
Typ B	-	U-1a U-7 U-8	4	Linie segregacyjne ciągłe	82	20
Typ C	1	U-1a	-	Linie segregacyjne przerywane	14	2
Typ D	2	U-1b	-	Przejścia dla pieszych/rowerów	-	-
Typ E	1	U-3	-	Strzałki	-	-
Typ F	-	U-5	-	Powierzchnie wył. z ruchu	-	69
Typ G	-	U-11a	-	Linie zatrzymań	7	2
Typ T	-	U-12a	-	Elementy odbłaskowe "kocie oczka"/Inne(P-23)	158/-	-
Inne (nietypowe)	-	Stalowe bariery ochronne (U-14)	-	Łącznie znaki poziome	741	243

CGM PROJEKT	Projektant: CGM Projekt Sp. z o.o., ul. Wapienna 25, 04-691 Warszawa (Lider) White Young Green Consulting Ltd. Leeds, Arndale Court, Headingley, LS6 2uj WYG International Sp. z o.o. ul. Żelazna 28/30 00-832 Warszawa	
	Inwestor: Mazowiecki Zarząd Dróg Wojewódzkich w Warszawie ul. Kruczkowskiego 3, 00-380 Warszawa	
	Nazwa obiektu: PROJEKT STAŁEJ ORGANIZACJI RUCHU DROGA WOJEWÓDZKA Nr 637 WARSZAWA - WĘGRÓW km 43+846 - km 60+296	Nr rysunku: 19
	Nazwa rysunku: Plan sytuacyjny oznakowania pionowego i poziomego na odc. od km 47+129 do km 47+331	Skala: 1:500



Znaki pionowe	szt.	Urządzenia bezpieczeństwa ruchu	szt.	Znaki poziome	Dł.[mb]	Pow.[m2]
Typ A	3	U-1a U-1f U-7 U-8	-	Linie krawędziowe	371	88
Typ B	-	U-1a U-7 U-8	4	Linie segregacyjne ciągłe	30	7
Typ C	-	U-1a	-	Linie segregacyjne przerywane	234	13
Typ D	-	U-1b	-	Przejścia dla pieszych/rowerów	-	-
Typ E	-	U-3	-	Strzałki	-	-
Typ F	-	U-5	-	Powierzchnie wył. z ruchu	-	-
Typ G	-	U-11a	-	Linie zatrzymań	-	-
Typ T	1	U-12a	-	Elementy odbłaskowe "kocie oczka"/Inne(P-23)	-	-
Inne (nietypowe)	-	Stalowe bariery ochronne (U-14)	-	Łącznie znaki poziome	635	108

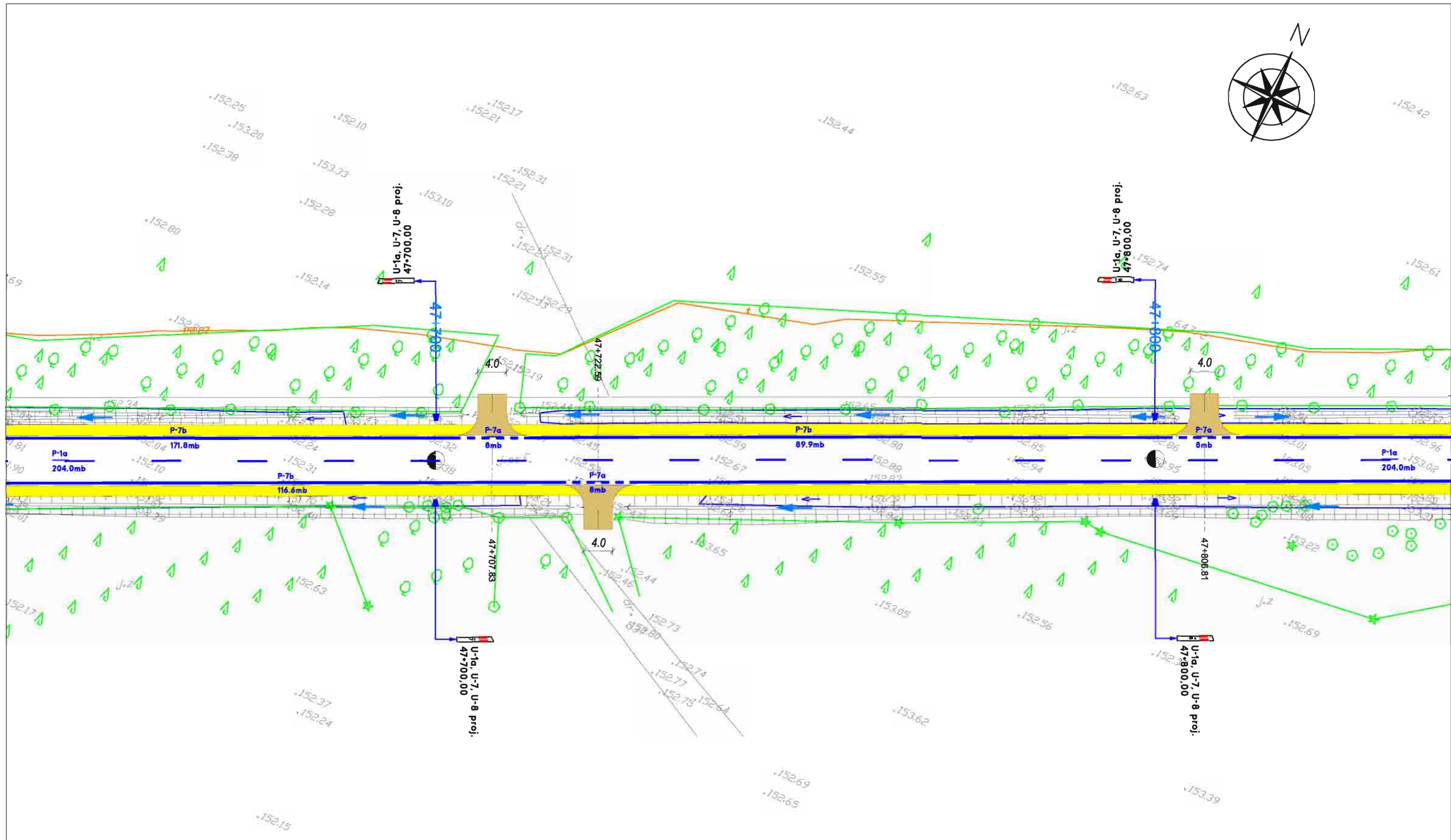

CGM PROJEKT	Projektant: CGM Projekt Sp. z o.o., ul. Wapienna 25, 04-691 Warszawa (Lider) White Young Green Consulting Ltd. Leeds, Arndale Court, Headingley, LS6 2uj WYG International Sp. z o.o. ul. Żelazna 28/30 00-832 Warszawa	
	Inwestor: Mazowiecki Zarząd Dróg Wojewódzkich w Warszawie ul. Kruczkowskiego 3, 00-380 Warszawa	
	Nazwa obiektu: PROJEKT STAŁEJ ORGANIZACJI RUCHU DROGA WOJEWÓDZKA Nr 637 WARSZAWA - WĘGRÓW km 43+846 - km 60+296	Nr rysunku: 20
	Nazwa rysunku: Plan sytuacyjny oznakowania pionowego i poziomego na odc. od km 47+331 do km 47+532	Skala: 1:500



W 9, km 47+450
 kąt L 0,07
 N 5729254,60
 E 4609612,80

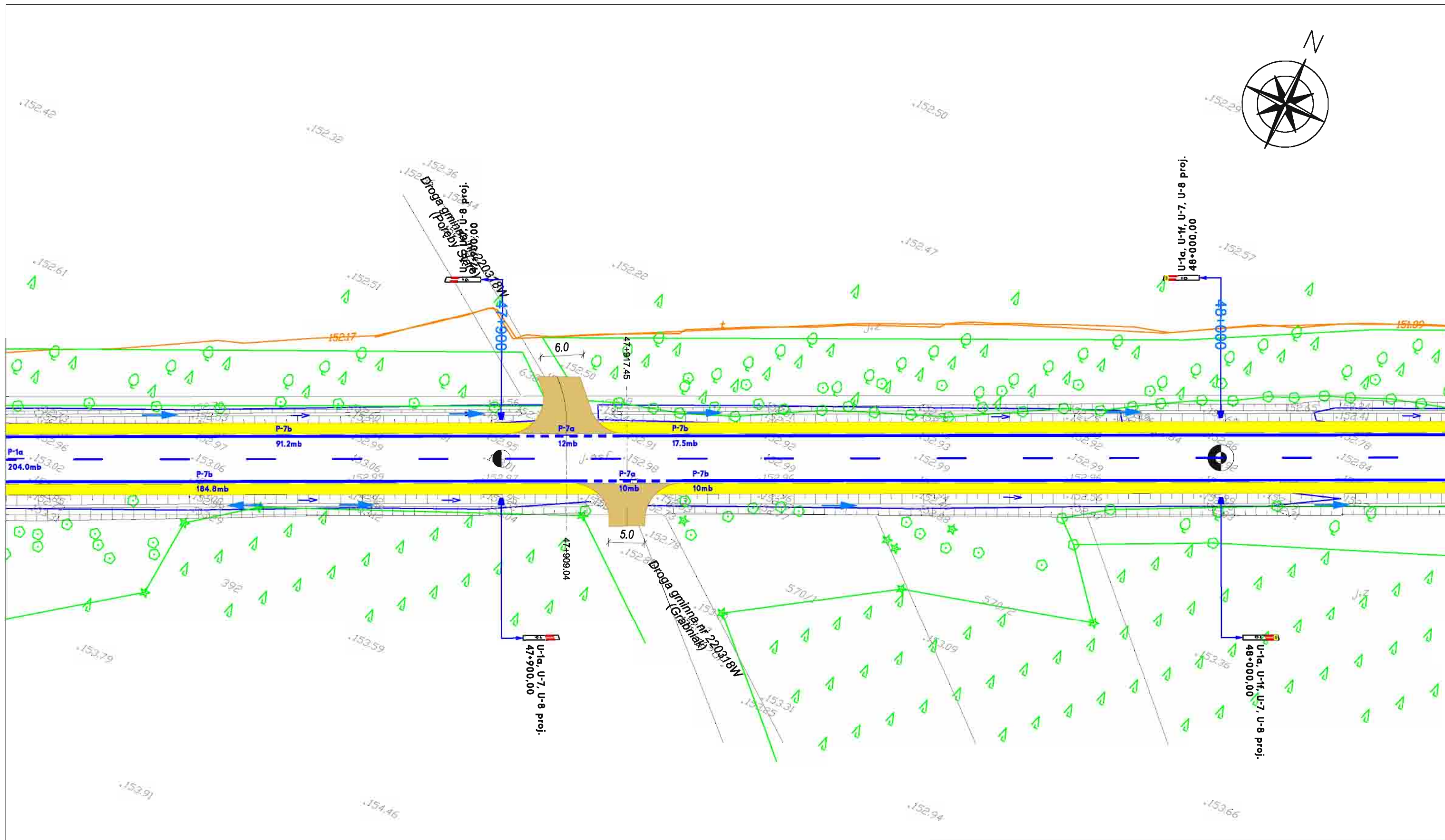
Znaki pionowe	szt.	Urządzenia bezpieczeństwa ruchu	szt.	Znaki poziome	Dł.[mb]	Pow.[m2]
Typ A	1	U-1a U-1f U-7 U-8	-	Linie krawędziowe	425	101
Typ B	-	U-1a U-7 U-8	4	Linie segregacyjne ciągłe	-	-
Typ C	-	U-1a	-	Linie segregacyjne przerywane	204	8
Typ D	-	U-1b	-	Przejścia dla pieszych/rowerów	-	-
Typ E	2	U-3	-	Strzałki	-	-
Typ F	-	U-5	-	Powierzchnie wył. z ruchu	-	-
Typ G	-	U-11a	-	Linie zatrzymań	-	-
Typ T	-	U-12a	-	Elementy odbłaskowe "kocie oczka"/Inne(P-23)	-	-
Inne (nietypowe)	-	Stalowe bariery ochronne (U-14)	-	Łącznie znaki poziome	629	109

CGM PROJEKT	Projektant: CGM Projekt Sp. z o.o., ul. Wapienna 25, 04-691 Warszawa (Lider) White Young Green Consulting Ltd. Leeds, Arndale Court, Headingley, LS6 2uj WYG International Sp. z o.o. ul. Żelazna 28/30 00-832 Warszawa	
	Inwestor: Mazowiecki Zarząd Dróg Wojewódzkich w Warszawie ul. Kruczkowskiego 3, 00-380 Warszawa	
	Nazwa obiektu: PROJEKT STAŁEJ ORGANIZACJI RUCHU DROGA WOJEWÓDZKA Nr 637 WARSZAWA - WĘGRÓW km 43+846 - km 60+296	Nr rysunku: 21
	Nazwa rysunku: Plan sytuacyjny oznakowania pionowego i poziomego na odc. od km 47+532 do km 47+732	Skala: 1:500



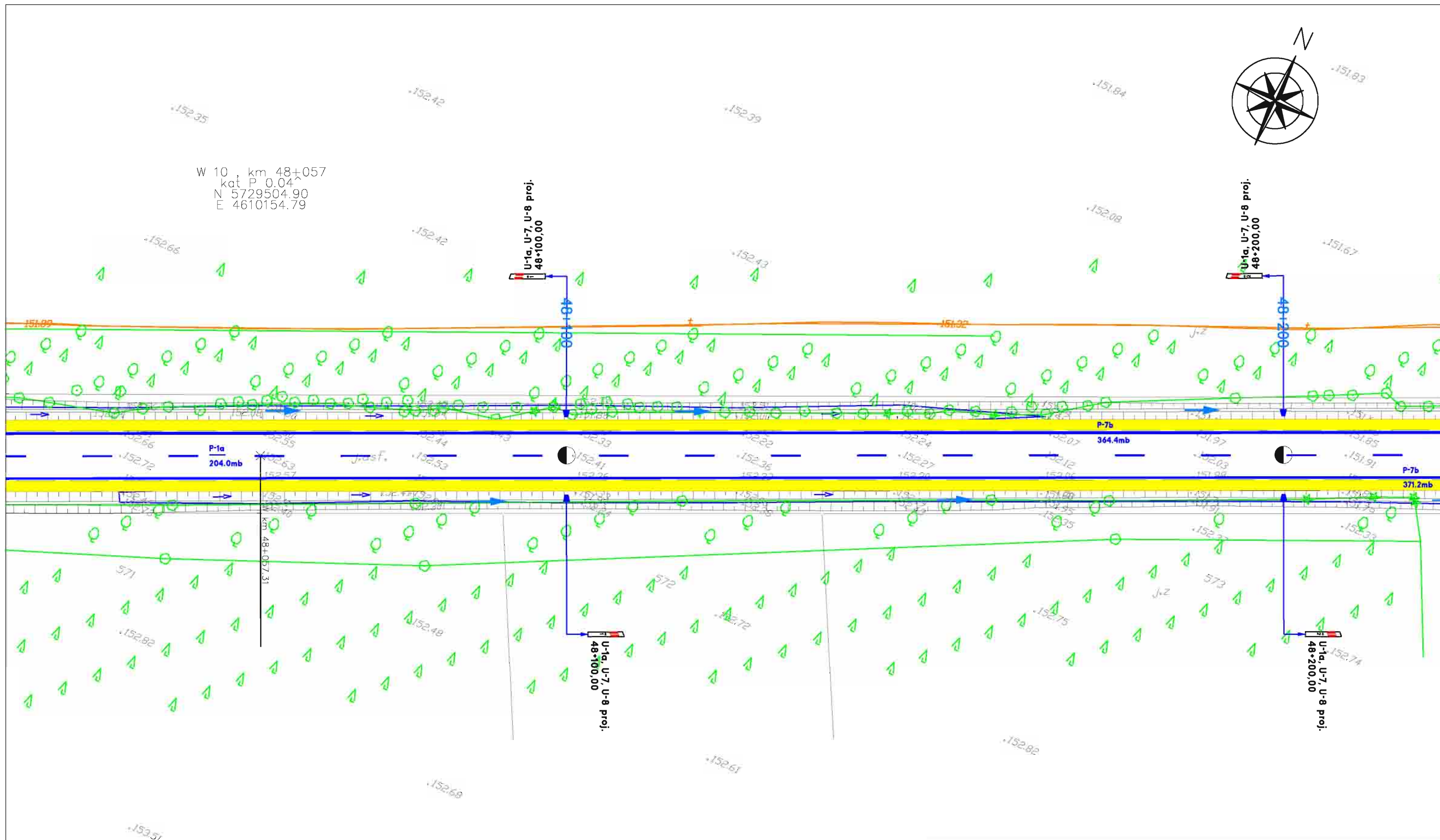
Znaki pionowe	szt.	Urządzenia bezpieczeństwa ruchu	szt.	Znaki poziome	Dł.[mb]	Pow.[m2]
Typ A	-	U-1a U-1f U-7 U-8	-	Linie krawędziowe	322	74
Typ B	-	U-1a U-7 U-8	4	Linie segregacyjne ciągłe	-	-
Typ C	-	U-1a	-	Linie segregacyjne przerywane	204	8
Typ D	-	U-1b	-	Przejścia dla pieszych/rowerów	-	-
Typ E	-	U-3	-	Strzałki	-	-
Typ F	-	U-5	-	Powierzchnie wył. z ruchu	-	-
Typ G	-	U-11a	-	Linie zatrzymań	-	-
Typ T	-	U-12a	-	Elementy odbłaskowe "kocie oczka"/Inne(P-23)	-	-
Inne (nietypowe)	-	Stalowe bariery ochronne (U-14)	-	Łącznie znaki poziome	526	82

CGM PROJEKT	Projektant: CGM Projekt Sp. z o.o., ul. Wapienna 25, 04-691 Warszawa (Lider) White Young Green Consulting Ltd. Leeds, Arndale Cort, Headingley, LS6 2uj WYG International Sp. z o.o. ul. Żelazna 28/30 00-832 Warszawa	
	Inwestor: Mazowiecki Zarząd Dróg Wojewódzkich w Warszawie ul. Kruczkowskiego 3, 00-380 Warszawa	
	Nazwa obiektu: PROJEKT STAŁEJ ORGANIZACJI RUCHU DROGA WOJEWÓDZKA Nr 637 WARSZAWA - WĘGRÓW km 43+846 - km 60+296	Nr rysunku: 22
	Nazwa rysunku: Plan sytuacyjny oznakowania pionowego i poziomego na odc. od km 47+732 do km 47+933	Skala: 1:500



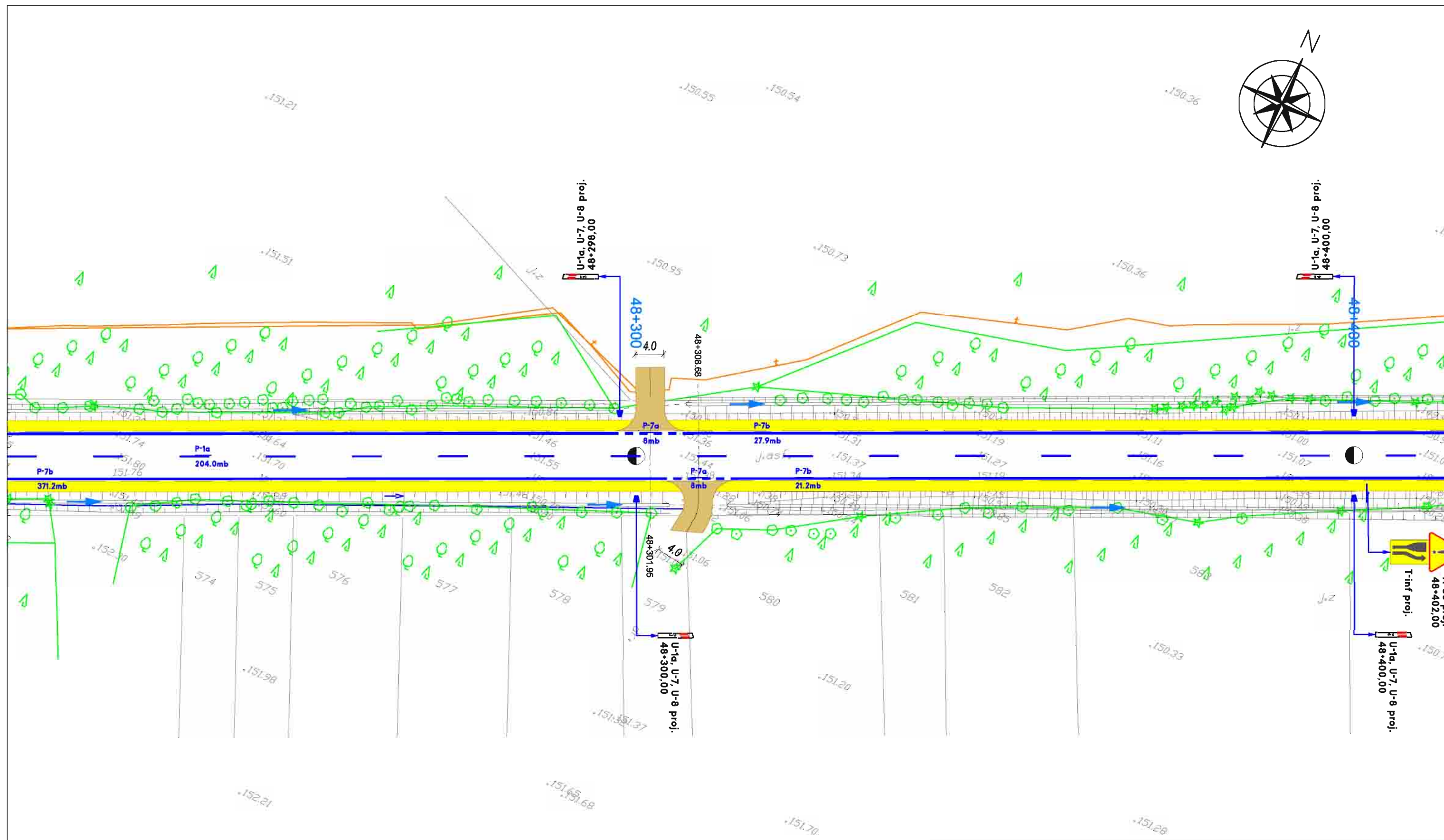
Znaki pionowe	szt.	Urządzenia bezpieczeństwa ruchu	szt.	Znaki poziome	Dł.[mb]	Pow.[m2]
Typ A	-	U-1a U-1f U-7 U-8	-	Linie krawędziowe	234	54
Typ B	-	U-1a U-7 U-8	2	Linie segregacyjne ciągłe	-	-
Typ C	-	U-1a	-	Linie segregacyjne przerywane	204	8
Typ D	-	U-1b	-	Przejścia dla pieszych/rowerów	-	-
Typ E	-	U-3	-	Strzałki	-	-
Typ F	-	U-5	-	Powierzchnie wył. z ruchu	-	-
Typ G	-	U-11a	-	Linie zatrzymań	-	-
Typ T	-	U-12a	-	Elementy odbłaskowe "kocie oczka"/Inne(P-23)	-	-
Inne (nietypowe)	-	Stalowe bariery ochronne (U-14)	-	Łącznie znaki poziome	438	62

CGM PROJEKT	Projektant: CGM Projekt Sp. z o.o., ul. Wapienna 25, 04-691 Warszawa (Lider) White Young Green Consulting Ltd. Leeds, Arndale Court, Headingley, LS6 2uj WYG International Sp. z o.o. ul. Żelazna 28/30 00-832 Warszawa	
	Inwestor: Mazowiecki Zarząd Dróg Wojewódzkich w Warszawie ul. Kruczkowskiego 3, 00-380 Warszawa	
	Nazwa obiektu: PROJEKT STAŁEJ ORGANIZACJI RUCHU DROGA WOJEWÓDZKA Nr 637 WARSZAWA - WĘGRÓW km 43+846 - km 60+296	Nr rysunku: 23
	Nazwa rysunku: Plan sytuacyjny oznakowania pionowego i poziomego na odc. od km 47+933 do km 48+134	Skala: 1:500

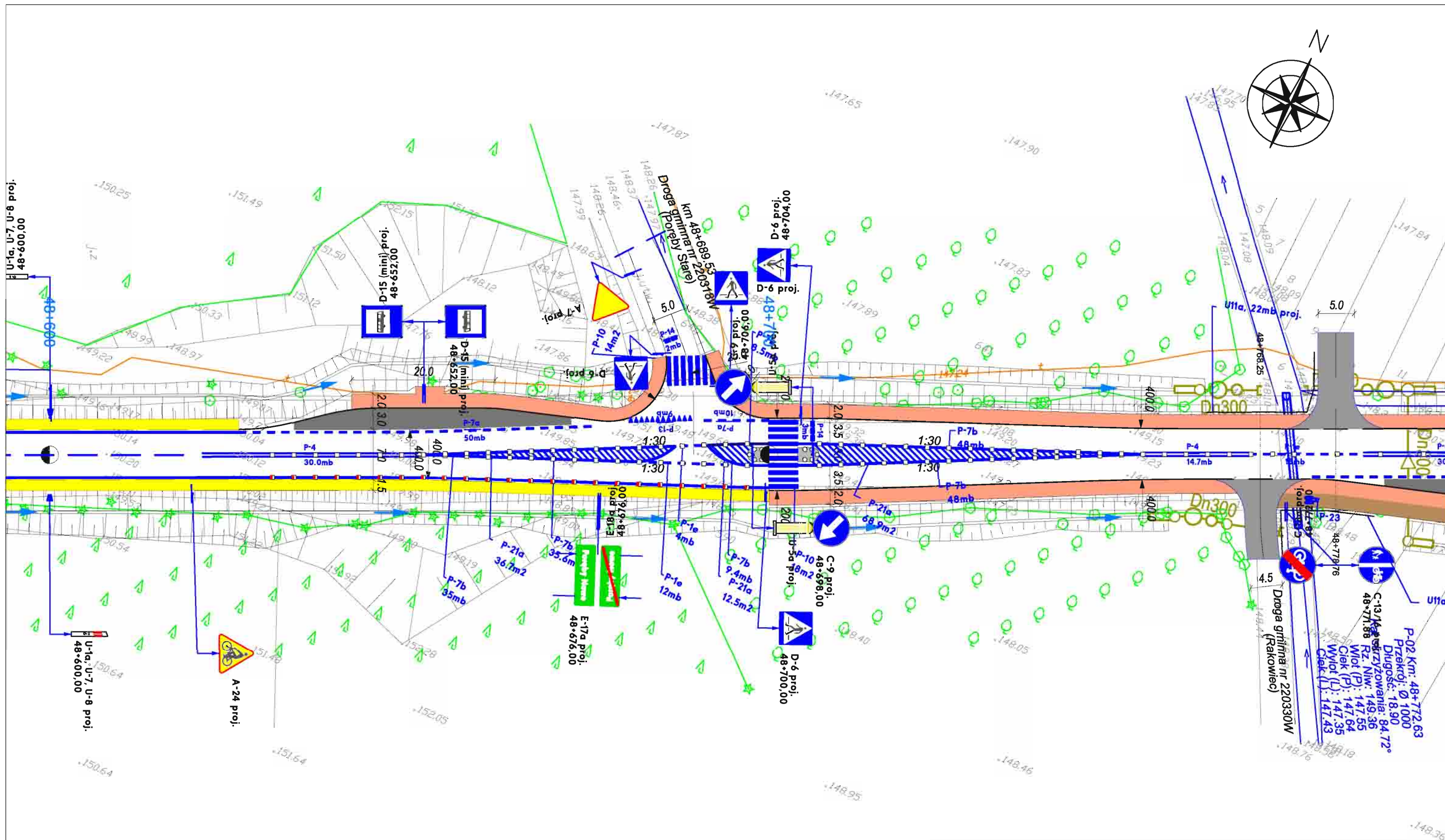


Znaki pionowe	szt.	Urządzenia bezpieczeństwa ruchu	szt.	Znaki poziome	Dł.[mb]	Pow.[m2]
Typ A	-	U-1a U-1f U-7 U-8	-	Linie krawędziowe	736	177
Typ B	-	U-1a U-7 U-8	4	Linie segregacyjne ciągłe	-	-
Typ C	-	U-1a	-	Linie segregacyjne przerywane	204	8
Typ D	-	U-1b	-	Przejścia dla pieszych/rowerów	-	-
Typ E	-	U-3	-	Strzałki	-	-
Typ F	-	U-5	-	Powierzchnie wył. z ruchu	-	-
Typ G	-	U-11a	-	Linie zatrzymań	-	-
Typ T	-	U-12a	-	Elementy odbłaskowe "kocie oczka"/Inne(P-23)	-	-
Inne (nietypowe)	-	Stalowe bariery ochronne (U-14)	-	Łącznie znaki poziome	940	185

CGM PROJEKT	Projektant: CGM Projekt Sp. z o.o., ul. Wapienna 25, 04-691 Warszawa (Lider) White Young Green Consulting Ltd. Leeds, Arndale Court, Headingley, LS6 2uj WYG International Sp. z o.o. ul. Żelazna 28/30 00-832 Warszawa	
	Inwestor: Mazowiecki Zarząd Dróg Wojewódzkich w Warszawie ul. Kruczkowskiego 3, 00-380 Warszawa	
	Nazwa obiektu: PROJEKT STAŁEJ ORGANIZACJI RUCHU DROGA WOJEWÓDZKA Nr 637 WARSZAWA - WĘGRÓW km 43+846 - km 60+296	Nr rysunku: 24
	Nazwa rysunku: Plan sytuacyjny oznakowania pionowego i poziomego na odc. od km 48+134 do km 48+334	Skala: 1:500

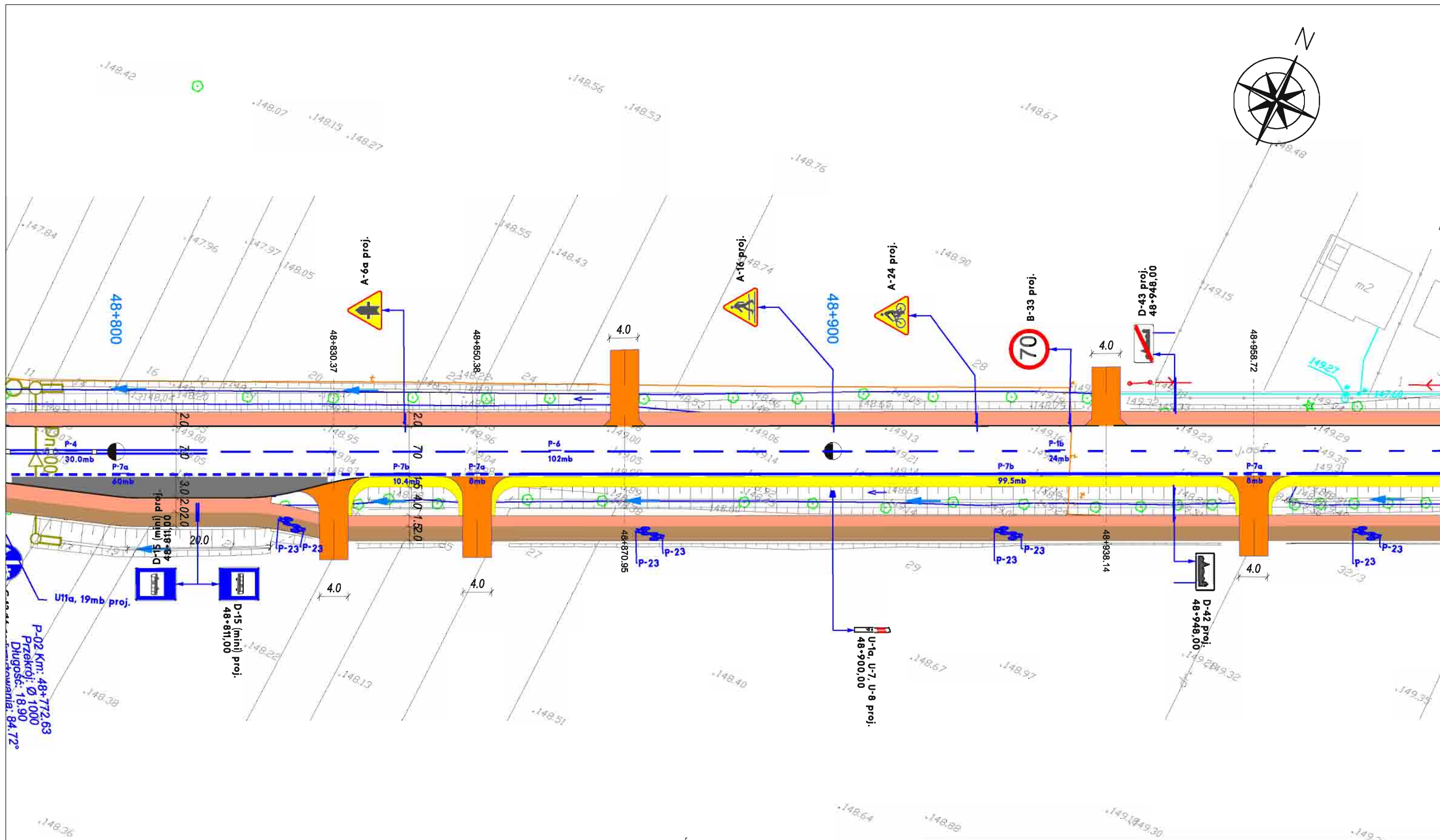


CGM PROJEKT	Projektant: CGM Projekt Sp. z o.o., ul. Wapienna 25, 04-691 Warszawa (Lider) White Young Green Consulting Ltd. Leeds, Arndale Court, Headingley, LS6 2uj WYG International Sp. z o.o. ul. Żelazna 28/30 00-832 Warszawa	
	Inwestor: Mazowiecki Zarząd Dróg Wojewódzkich w Warszawie ul. Kruczkowskiego 3, 00-380 Warszawa	
	Nazwa obiektu: PROJEKT STAŁEJ ORGANIZACJI RUCHU DROGA WOJEWÓDZKA Nr 637 WARSZAWA - WĘGRÓW km 43+846 - km 60+296	Nr rysunku: 25
	Nazwa rysunku: Plan sytuacyjny oznakowania pionowego i poziomego na odc. od km 48+334 do km 48+535	Skala: 1:500



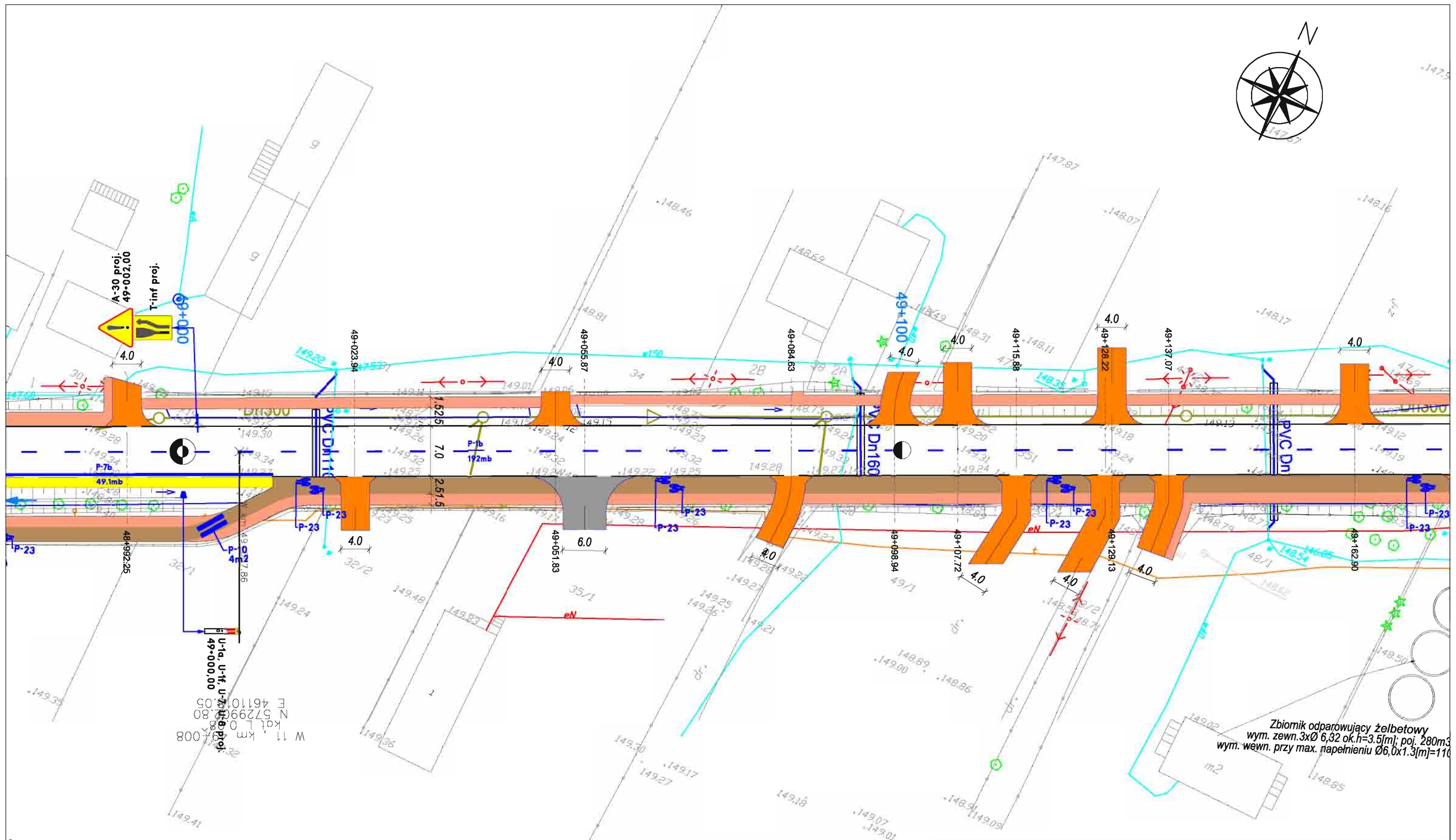
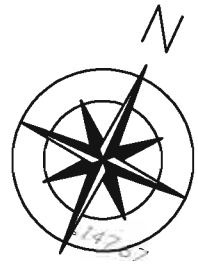
Znaki pionowe	szt.	Urządzenia bezpieczeństwa ruchu	szt.	Znaki poziome	Dł.[mb]	Pow.[m2]
Typ A	2	U-1a U-1f U-7 U-8	-	Linie krawędziowe	245	51
Typ B	-	U-1a U-7 U-8	-	Linie segregacyjne ciągłe	45	11
Typ C	4	U-1a	-	Linie segregacyjne przerywane	16	2
Typ D	6	U-1b	-	Przejścia dla pieszych/rowerów	-	32/-
Typ E	2	U-3	-	Strzałki	-	-
Typ F	-	U-5	-	Powierzchnie wył. z ruchu	-	45
Typ G	-	U-11a	-	Linie zatrzymań	14	4
Typ T	-	U-12a	-	Elementy odbłaskowe "kocie oczka"/Inne(P-23)	112/1	-/1
Inne (nietypowe)	-	Stalowe bariery ochronne (U-14)	42	Łączenie znaki poziome	320	146

CGM PROJEKT	Projektant:	CGM Projekt Sp. z o.o., ul. Wapienna 25, 04-691 Warszawa (Lider) White Young Green Consulting Ltd. Leeds, Arndale Court, Headingley, LS6 2uj WYG International Sp. z o.o. ul. Żelazna 28/30 00-832 Warszawa	
	Inwestor:	Mazowiecki Zarząd Dróg Wojewódzkich w Warszawie ul. Kruczkowskiego 3, 00-380 Warszawa	
	Nazwa obiektu:	PROJEKT STAŁEJ ORGANIZACJI RUCHU DROGA WOJEWÓDZKA Nr 637 WARSZAWA - WĘGRÓW km 43+846 - km 60+296	Nr rysunku: 27
	Nazwa rysunku:	Plan sytuacyjny oznakowania pionowego i poziomego na odc. od km 48+734 do km 48+937	Skala: 1:500

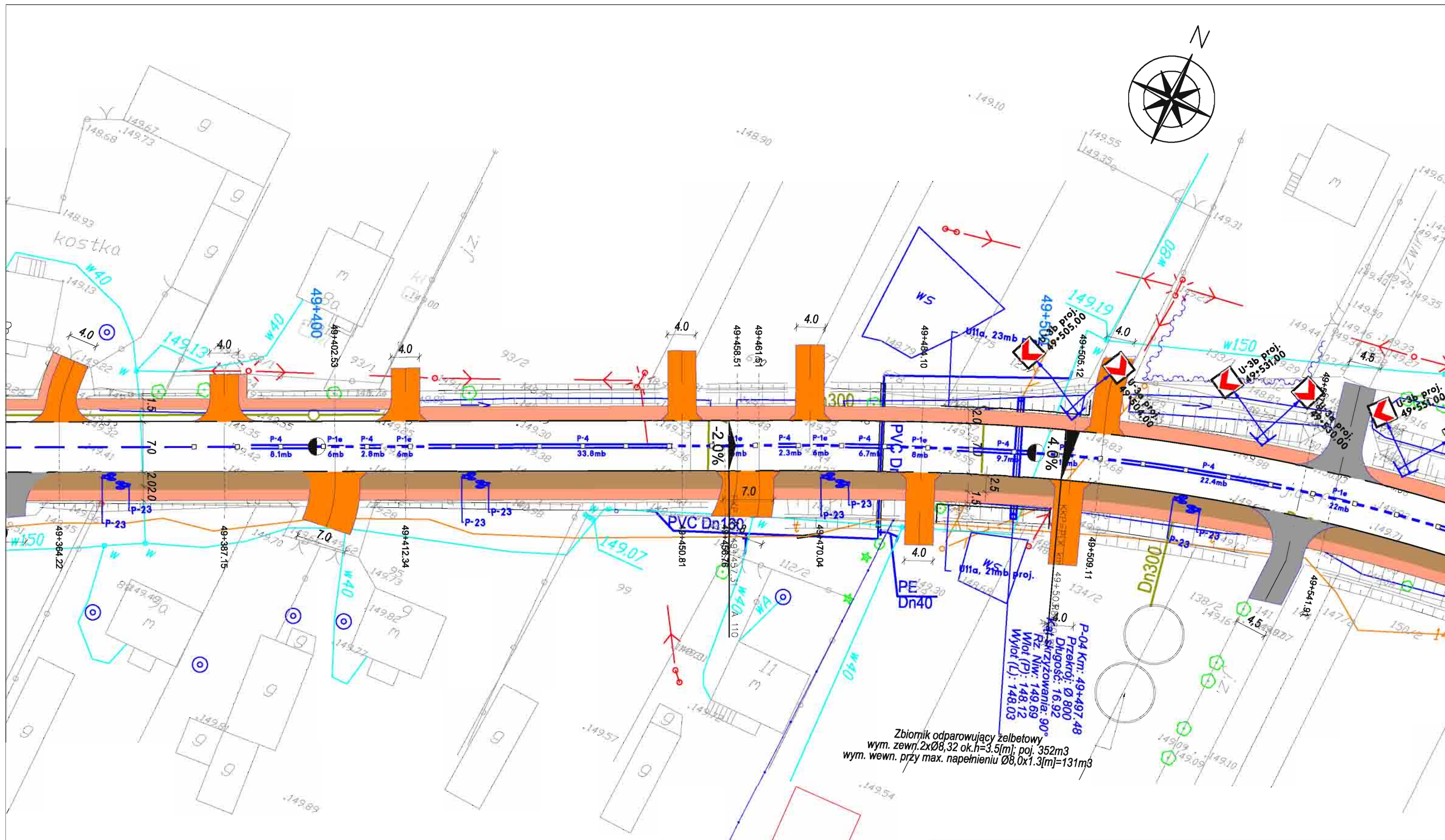


Znaki pionowe	szt.	Urządzenia bezpieczeństwa ruchu	szt.	Znaki poziome	Dł.[mb]	Pow.[m2]
Typ A	3	U-1a U-1f U-7 U-8	-	Linie krawędziowe	235	47
Typ B	1	U-1a U-7 U-8	1	Linie segregacyjne ciągłe	30	7
Typ C	-	U-1a	-	Linie segregacyjne przerywane	126	9
Typ D	4	U-1b	-	Przejścia dla pieszych/rowerów	-	-
Typ E	-	U-3	-	Strzałki	-	-
Typ F	-	U-5	-	Powierzchnie wył. z ruchu	-	-
Typ G	-	U-11a	-	Linie zatrzymań	-	-
Typ T	-	U-12a	-	Elementy odbłaskowe "kocie oczka"/Inne(P-23)	-/8	-/5
Inne (nietypowe)	-	Stalowe bariery ochronne (U-14)	-	Łącznie znaki poziome	391	68

CGM PROJEKT	Projektant: CGM Projekt Sp. z o.o., ul. Wapienna 25, 04-691 Warszawa (Lider) White Young Green Consulting Ltd. Leeds, Arndale Court, Headingley, LS6 2uj WYG International Sp. z o.o. ul. Żelazna 28/30 00-832 Warszawa	
	Inwestor: Mazowiecki Zarząd Dróg Wojewódzkich w Warszawie ul. Kruczkowskiego 3, 00-380 Warszawa	
	Nazwa obiektu: PROJEKT STAŁEJ ORGANIZACJI RUCHU DROGA WOJEWÓDZKA Nr 637 WARSZAWA - WĘGRÓW km 43+846 - km 60+296	Nr rysunku: 28
	Nazwa rysunku: Plan sytuacyjny oznakowania pionowego i poziomego na odc. od km 48+937 do km 49+137	Skala: 1:500



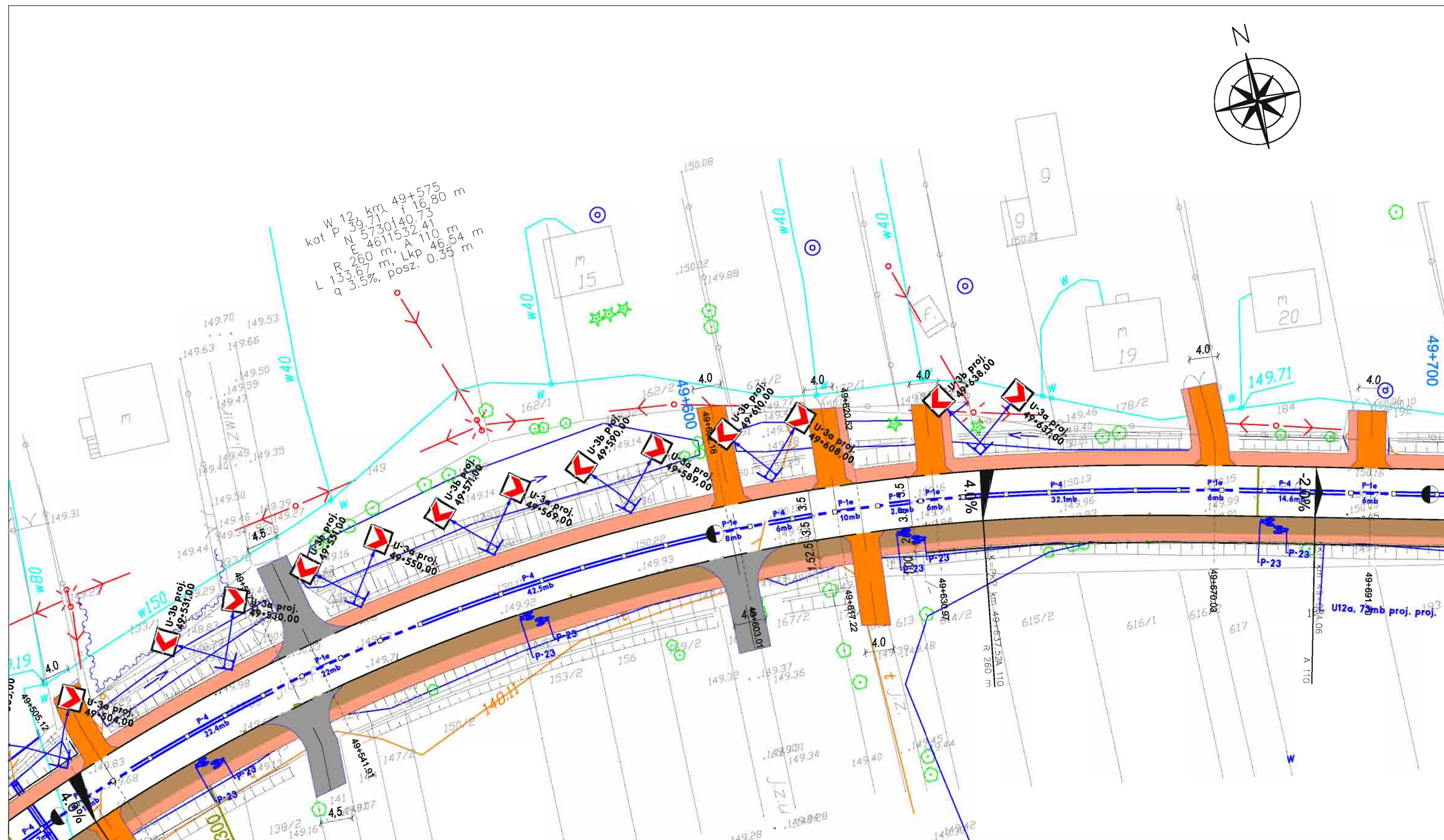
CGM PROJEKT	Projektant: CGM Projekt Sp. z o.o., ul. Wapienna 25, 04-691 Warszawa (Lider) White Young Green Consulting Ltd. Leeds, Arndale Court, Headingley, LS6 2uj WYG International Sp. z o.o. ul. Żelazna 28/30 00-832 Warszawa	
	Inwestor: Mazowiecki Zarząd Dróg Wojewódzkich w Warszawie ul. Kruczkowskiego 3, 00-380 Warszawa	
	Nazwa obiektu: PROJEKT STAŁEJ ORGANIZACJI RUCHU DROGA WOJEWÓDZKA Nr 637 WARSZAWA - WĘGRÓW km 43+846 - km 60+296	Nr rysunku: 29
	Nazwa rysunku: Plan sytuacyjny oznakowania pionowego i poziomego na odc. od km 49+137 do km 49+338	Skala: 1:500



Zbiornik odparowujący żelbetowy
wym. zewn. 2xØ8,32 ok.h=3.5[m]; poj. 352m³
wym. wewn. przy max. napięciu Ø8,0x1.3[m]=131m³

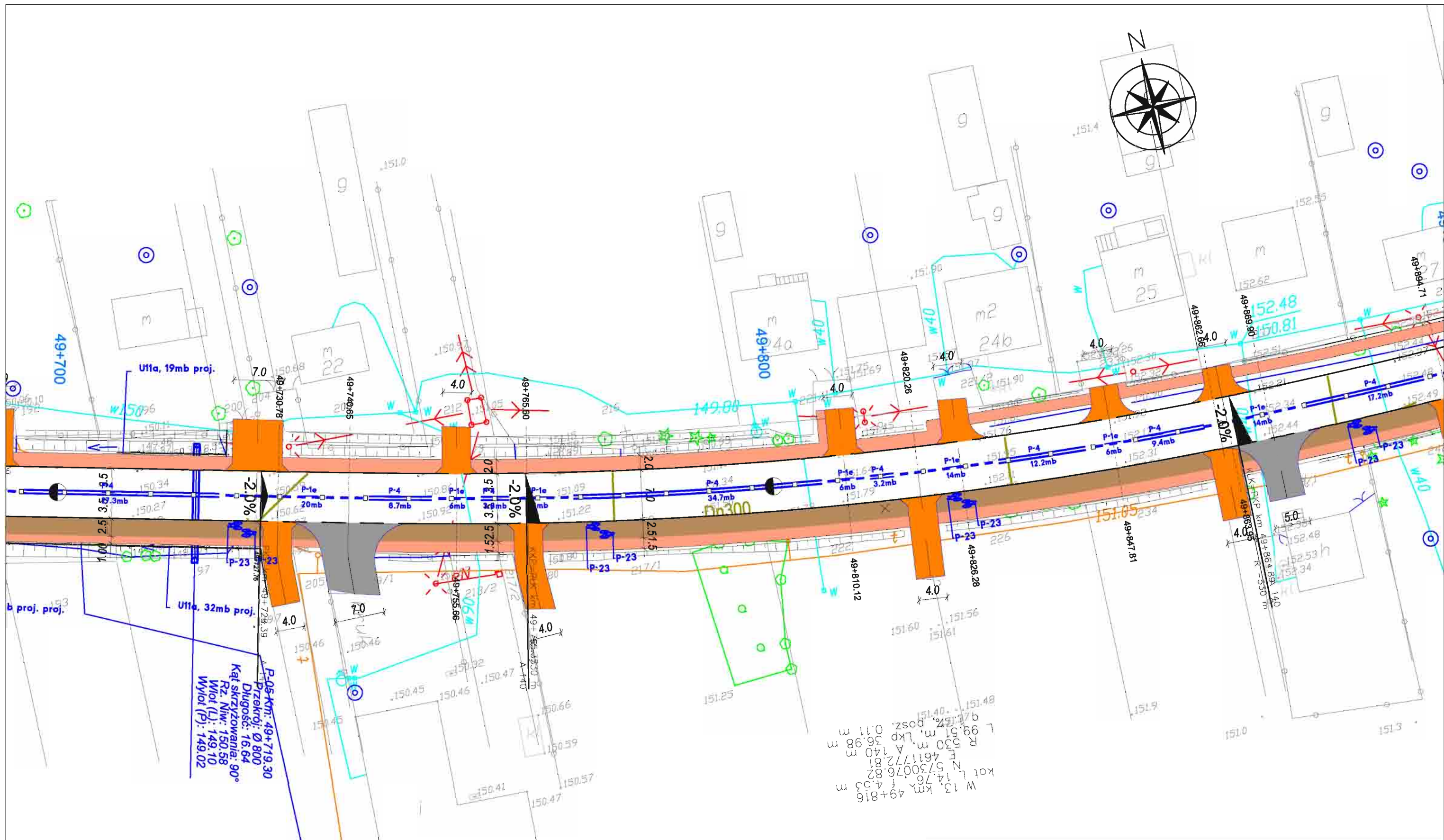
Znaki pionowe	szt.	Urządzenia bezpieczeństwa ruchu	szt.	Znaki poziome	Dł.[mb]	Pow.[m ²]
Typ A	-	U-1a U-1f U-7 U-8	-	Linie krawędziowe	-	-
Typ B	-	U-1a U-7 U-8	-	Linie segregacyjne ciągłe	86	21
Typ C	-	U-1a	-	Linie segregacyjne przerywane	74	9
Typ D	-	U-1b	-	Przejścia dla pieszych/rowerów	-	-
Typ E	-	U-3	6	Strzałki	-	-
Typ F	-	U-5	-	Powierzchnie wył. z ruchu	-	-
Typ G	-	U-11a	-	Linie zatrzymań	-	-
Typ T	-	U-12a	-	Elementy odbłaskowe "kocie oczka"/Inne(P-23)	31/8	-/5
Inne (nietypowe)	-	Stalowe bariery ochronne (U-14)	44mb	Łącznie znaki poziome	160	35

CGM PROJEKT	Projektant:	CGM Projekt Sp. z o.o., ul. Wapienna 25, 04-691 Warszawa (Lider) White Young Green Consulting Ltd. Leeds, Arndale Court, Headingley, LS6 2uj WYG International Sp. z o.o. ul. Żelazna 28/30 00-832 Warszawa	
	Inwestor:	Mazowiecki Zarząd Dróg Wojewódzkich w Warszawie ul. Kruczkowskiego 3, 00-380 Warszawa	
	Nazwa obiektu:	PROJEKT STAŁEJ ORGANIZACJI RUCHU DROGA WOJEWÓDZKA Nr 637 WARSZAWA - WĘGRÓW km 43+846 - km 60+296	Nr rysunku: 31
	Nazwa rysunku:	Plan sytuacyjny oznakowania pionowego i poziomego na odc. od km 49+493 do km 49+704	Skala: 1:500



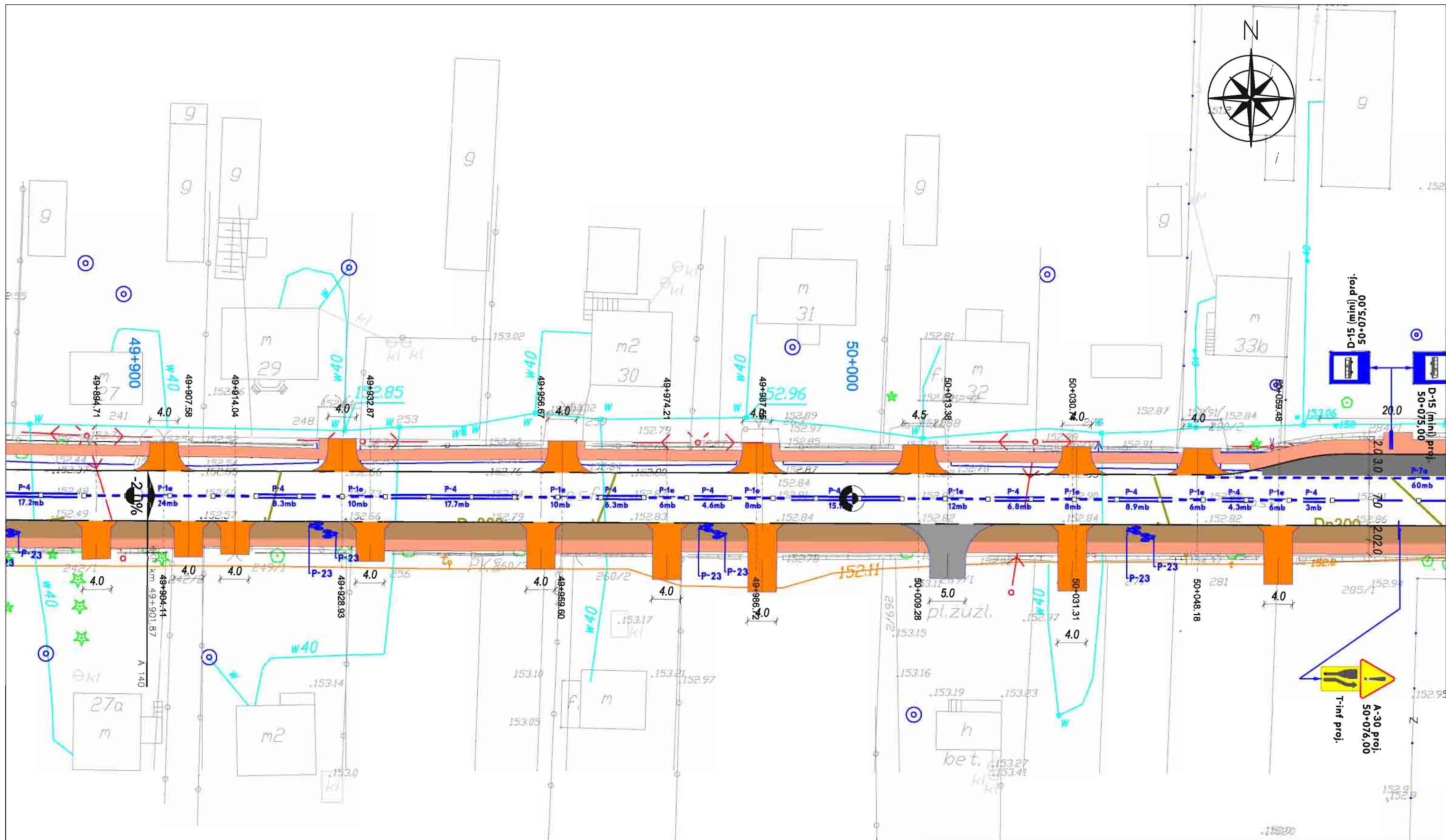
Znaki pionowe	szt.	Urządzenia bezpieczeństwa ruchu	szt.	Znaki poziome	Dł.[mb]	Pow.[m2]
Typ A	-	U-1a U-1f U-7 U-8	-	Linie krawędziowe	-	-
Typ B	-	U-1a U-7 U-8	-	Linie segregacyjne ciągłe	98	24
Typ C	-	U-1a	-	Linie segregacyjne przerywane	36	4
Typ D	-	U-1b	-	Przejścia dla pieszych/rowerów	-	-
Typ E	-	U-3	8	Strzałki	-	-
Typ F	-	U-5	-	Powierzchnie wył. z ruchu	-	-
Typ G	-	U-11a	-	Linie zatrzymań	-	-
Typ T	-	U-12a	-	Elementy odbłaskowe "kocie oczka"/Inne(P-23)	24/6	-/4
Inne (nietypowe)	-	Stalowe bariery ochronne (U-14)	73mb	Łącznie znaki poziome	134	32

CGM PROJEKT	Projektant: CGM Projekt Sp. z o.o., ul. Wapienna 25, 04-691 Warszawa (Lider) White Young Green Consulting Ltd. Leeds, Arndale Court, Headingley, LS6 2uj WYG International Sp. z o.o. ul. Żelazna 28/30 00-832 Warszawa	
	Inwestor: Mazowiecki Zarząd Dróg Wojewódzkich w Warszawie ul. Kruczkowskiego 3, 00-380 Warszawa	
	Nazwa obiektu: PROJEKT STAŁEJ ORGANIZACJI RUCHU DROGA WOJEWÓDZKA Nr 637 WARSZAWA - WĘGRÓW km 43+846 - km 60+296	Nr rysunku: 32
	Nazwa rysunku: Plan sytuacyjny oznakowania pionowego i poziomego na odc. od km 49+704 do km 49+905	Skala: 1:500



Znaki pionowe	szt.	Urządzenia bezpieczeństwa ruchu	szt.	Znaki poziome	Dł.[mb]	Pow.[m2]
Typ A	-	U-1a U-1f U-7 U-8	-	Linie krawędziowe	-	-
Typ B	-	U-1a U-7 U-8	-	Linie segregacyjne ciągłe	117	28
Typ C	-	U-1a	-	Linie segregacyjne przerywane	74	9
Typ D	-	U-1b	-	Przejścia dla pieszych/rowerów	-	-
Typ E	-	U-3	-	Strzałki	-	-
Typ F	-	U-5	-	Powierzchnie wyl. z ruchu	-	-
Typ G	-	U-11a	-	Linie zatrzymań	-	-
Typ T	-	U-12a	-	Elementy odbłaskowe "kocie oczka"/Inne(P-23)	32/8	-/5
Inne (nietypowe)	-	Stalowe bariery ochronne (U-14)	51mb	Łącznie znaki poziome	191	42

CGM PROJEKT	Projektant: CGM Projekt Sp. z o.o., ul. Wapienna 25, 04-691 Warszawa (Lider) White Young Green Consulting Ltd. Leeds, Arndale Court, Headingley, LS6 2uj WYG International Sp. z o.o. ul. Żelazna 28/30 00-832 Warszawa	
	Inwestor: Mazowiecki Zarząd Dróg Wojewódzkich w Warszawie ul. Kruczkowskiego 3, 00-380 Warszawa	
	Nazwa obiektu: PROJEKT STAŁEJ ORGANIZACJI RUCHU DROGA WOJEWÓDZKA Nr 637 WARSZAWA - WĘGRÓW km 43+846 - km 60+296	Nr rysunku: 33
Nazwa rysunku: Plan sytuacyjny oznakowania pionowego i poziomego na odc. od km 49+883 do km 50+083		Skala: 1:500



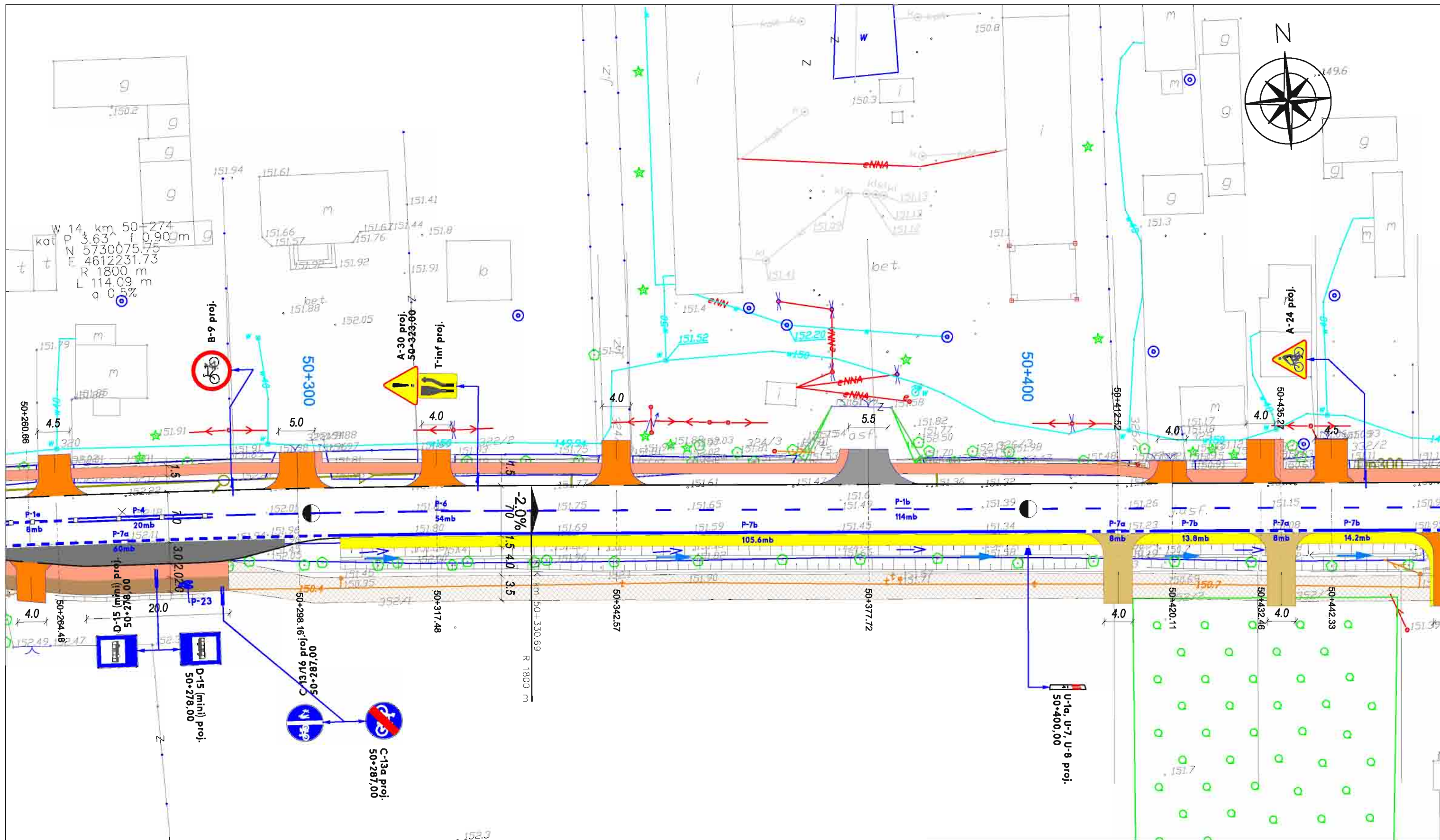
Znaki pionowe	szt.	Urządzenia bezpieczeństwa ruchu	szt.	Znaki poziome	Dł.[mb]	Pow.[m2]
Typ A	1	U-1a U-1f U-7 U-8	-	Linie krawędziowe	60	7
Typ B	-	U-1a U-7 U-8	-	Linie segregacyjne ciągłe	75	18
Typ C	-	U-1a	-	Linie segregacyjne przerywane	90	11
Typ D	2	U-1b	-	Przejścia dla pieszych/rowerów	-	-
Typ E	-	U-3	-	Strzałki	-	-
Typ F	-	U-5	-	Powierzchnie wył. z ruchu	-	-
Typ G	-	U-11a	-	Linie zatrzymań	-	-
Typ T	1	U-12a	-	Elementy odbłaskowe "kocie oczka"/Inne(P-23)	31/6	-/4
Inne (nietypowe)	-	Stalowe bariery ochronne (U-14)	-	Łącznie znaki poziome	225	40

CGM PROJEKT	Projektant: CGM Projekt Sp. z o.o., ul. Wapienna 25, 04-691 Warszawa (Lider) White Young Green Consulting Ltd. Leeds, Arndale Court, Headingley, LS6 2uj WYG International Sp. z o.o. ul. Żelazna 28/30 00-832 Warszawa	
	Inwestor: Mazowiecki Zarząd Dróg Wojewódzkich w Warszawie ul. Kruczkowskiego 3, 00-380 Warszawa	
	Nazwa obiektu: PROJEKT STAŁEJ ORGANIZACJI RUCHU DROGA WOJEWÓDZKA Nr 637 WARSZAWA - WĘGRÓW km 43+846 - km 60+296	Nr rysunku: 34
	Nazwa rysunku: Plan sytuacyjny oznakowania pionowego i poziomego na odc. od km 50+083 do km 50+283	Skala: 1:500



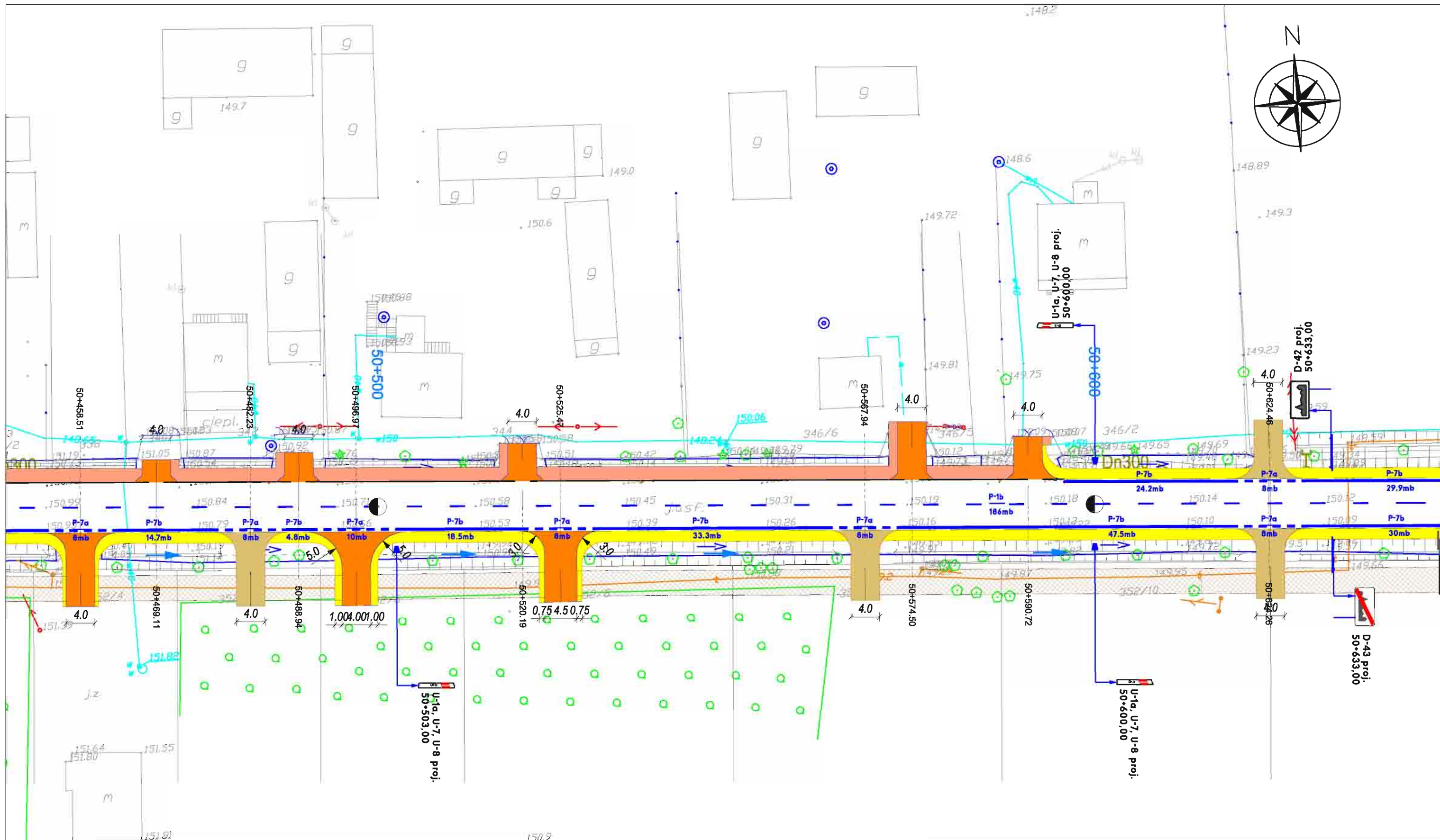
Znaki pionowe	szt.	Urządzenia bezpieczeństwa ruchu	szt.	Znaki poziome	Dł.[mb]	Pow.[m2]
Typ A	2	U-1a U-1f U-7 U-8	-	Linie krawędziowe	74	17
Typ B	-	U-1a U-7 U-8	-	Linie segregacyjne ciągłe	37	9
Typ C	6	U-1a	-	Linie segregacyjne przerywane	180	19
Typ D	8	U-1b	-	Przejścia dla pieszych/rowerów	-	54/2
Typ E	3	U-3	-	Strzałki	-	-
Typ F	-	U-5	-	Powierzchnie wył. z ruchu	-	11
Typ G	-	U-11a	-	Linie zatrzymań	13	4
Typ T	-	U-12a	-	Elementy odbłaskowe "kocie oczka"/Inne(P-23)	84/6	-/4
Inne (nietypowe)	-	Stalowe bariery ochronne (U-14)	-	Łączenie znaki poziome	304	116

CGM PROJEKT	Projektant: CGM Projekt Sp. z o.o., ul. Wapienna 25, 04-691 Warszawa (Lider) White Young Green Consulting Ltd. Leeds, Arndale Court, Headingley, LS6 2uj WYG International Sp. z o.o. ul. Żelazna 28/30 00-832 Warszawa	
	Inwestor: Mazowiecki Zarząd Dróg Wojewódzkich w Warszawie ul. Kruczkowskiego 3, 00-380 Warszawa	
	Nazwa obiektu: PROJEKT STAŁEJ ORGANIZACJI RUCHU DROGA WOJEWÓDZKA Nr 637 WARSZAWA - WĘGRÓW km 43+846 - km 60+296	Nr rysunku: 35
	Nazwa rysunku: Plan sytuacyjny oznakowania pionowego i poziomego na odc. od km 50+257 do km 50+458	Skala: 1:500



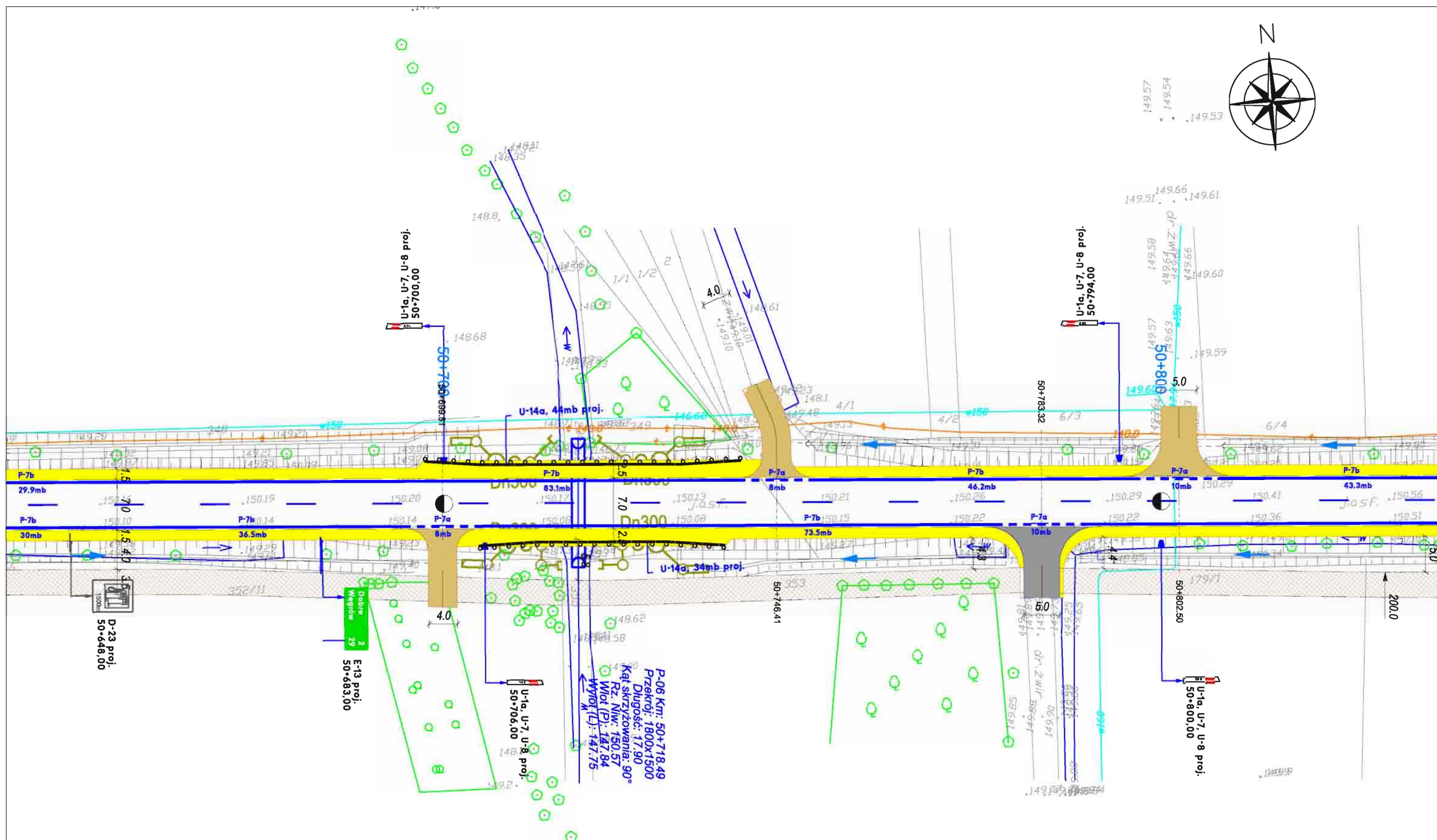
Znaki pionowe	szt.	Urządzenia bezpieczeństwa ruchu	szt.	Znaki poziome	Dł.[mb]	Pow.[m2]
Typ A	2	U-1a U-1f U-7 U-8	-	Linie krawędziowe	218	42
Typ B	1	U-1a U-7 U-8	1	Linie segregacyjne ciągłe	20	5
Typ C	2	U-1a	-	Linie segregacyjne przerywane	168	9
Typ D	2	U-1b	-	Przejścia dla pieszych/rowerów	-	-
Typ E	-	U-3	-	Strzałki	-	-
Typ F	-	U-5	-	Powierzchnie wyl. z ruchu	-	-
Typ G	-	U-11a	-	Linie zatrzymań	-	-
Typ T	1	U-12a	-	Elementy odbłaskowe "kocie oczka"/Inne(P-23)	2/-	-/1
Inne (nietypowe)	-	Stalowe bariery ochronne (U-14)	-	Łącznie znaki poziome	406	57

CGM PROJEKT	Projektant: CGM Projekt Sp. z o.o., ul. Wapienna 25, 04-691 Warszawa (Lider) White Young Green Consulting Ltd. Leeds, Arndale Court, Headingley, LS6 2uj WYG International Sp. z o.o. ul. Żelazna 28/30 00-832 Warszawa	
	Inwestor: Mazowiecki Zarząd Dróg Wojewódzkich w Warszawie ul. Kruczkowskiego 3, 00-380 Warszawa	
	Nazwa obiektu: PROJEKT STAŁEJ ORGANIZACJI RUCHU DROGA WOJEWÓDZKA Nr 637 WARSZAWA - WĘGRÓW km 43+846 - km 60+296	Nr rysunku: 36
	Nazwa rysunku: Plan sytuacyjny oznakowania pionowego i poziomego na odc. od km 50+458 do km 50+659	Skala: 1:500



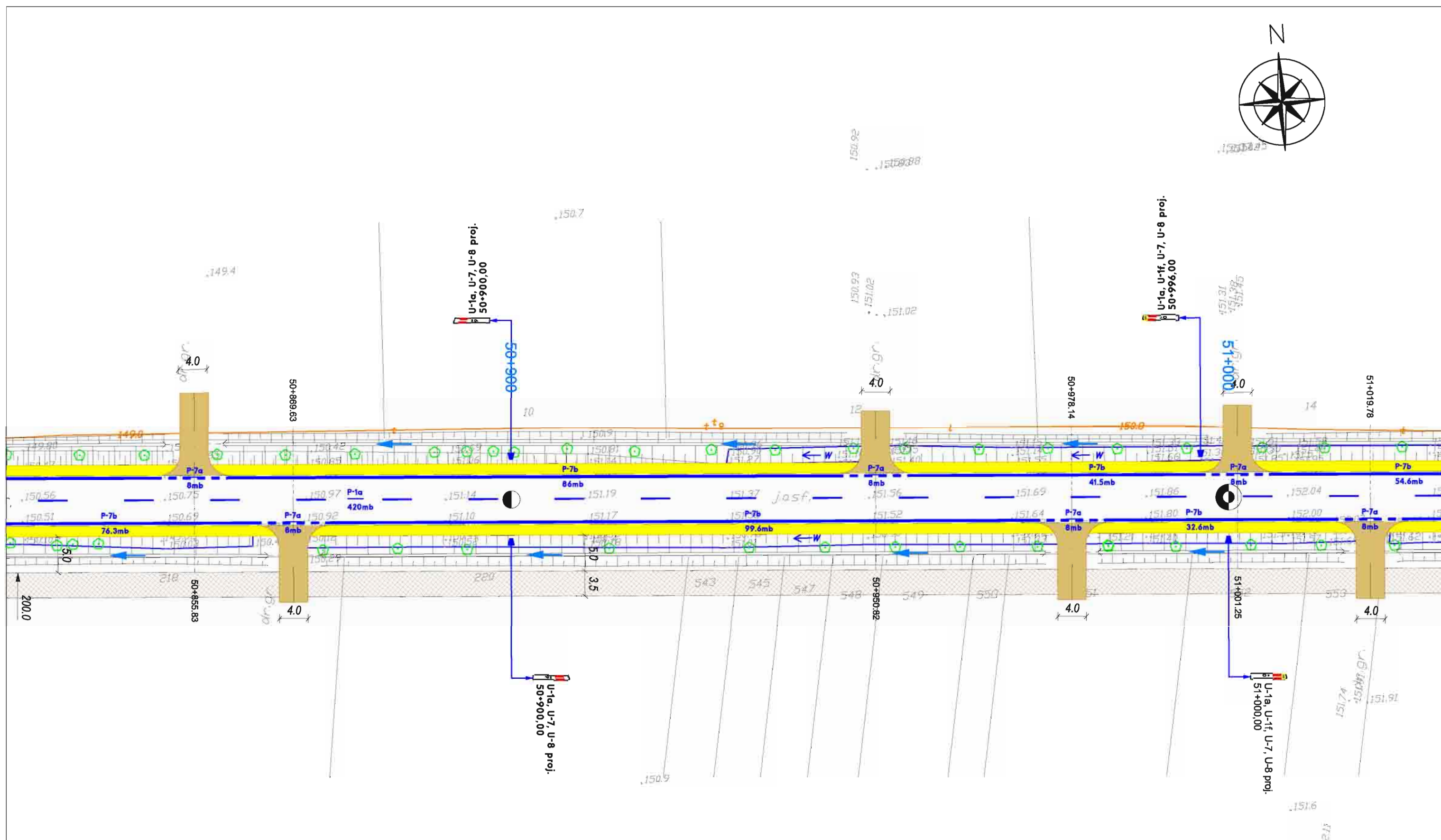
Znaki pionowe	szt.	Urządzenia bezpieczeństwa ruchu	szt.	Znaki poziome	Dł.[mb]	Pow.[m2]
Typ A	-	U-1a U-1f U-7 U-8	-	Linie krawędziowe	253	55
Typ B	-	U-1a U-7 U-8	3	Linie segregacyjne ciągłe	-	-
Typ C	-	U-1a	-	Linie segregacyjne przerywane	186	7
Typ D	2	U-1b	-	Przejścia dla pieszych/rowerów	-	-
Typ E	-	U-3	-	Strzałki	-	-
Typ F	-	U-5	-	Powierzchnie wył. z ruchu	-	-
Typ G	-	U-11a	-	Linie zatrzymań	-	-
Typ T	-	U-12a	-	Elementy odbłaskowe "kocie oczka"/Inne(P-23)	-	-
Inne (nietypowe)	-	Stalowe bariery ochronne (U-14)	-	Łącznie znaki poziome	439	62

CGM PROJEKT	Projektant: CGM Projekt Sp. z o.o., ul. Wapienna 25, 04-691 Warszawa (Lider) White Young Green Consulting Ltd. Leeds, Arndale Court, Headingley, LS6 2uj WYG International Sp. z o.o. ul. Żelazna 28/30 00-832 Warszawa	
	Inwestor: Mazowiecki Zarząd Dróg Wojewódzkich w Warszawie ul. Kruczkowskiego 3, 00-380 Warszawa	
	Nazwa obiektu: PROJEKT STAŁEJ ORGANIZACJI RUCHU DROGA WOJEWÓDZKA Nr 637 WARSZAWA - WĘGRÓW km 43+846 - km 60+296	Nr rysunku: 37
	Nazwa rysunku: Plan sytuacyjny oznakowania pionowego i poziomego na odc. od km 50+659 do km 50+859	Skala: 1:500



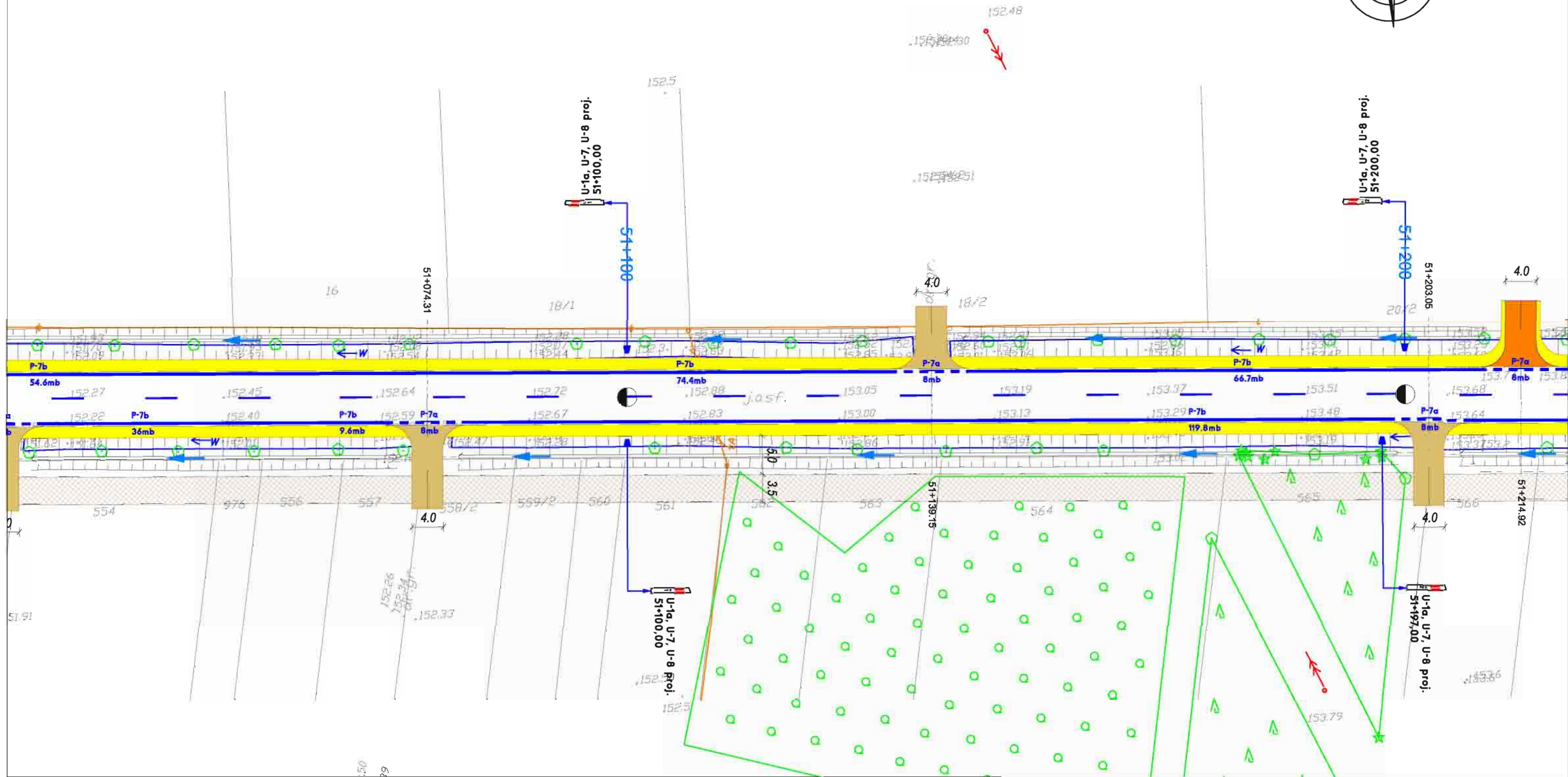
Znaki pionowe	szt.	Urządzenia bezpieczeństwa ruchu	szt.	Znaki poziome	Dł.[mb]	Pow.[m2]
Typ A	-	U-1a U-1f U-7 U-8	-	Linie krawędziowe	395	90
Typ B	-	U-1a U-7 U-8	4	Linie segregacyjne ciągłe	-	-
Typ C	-	U-1a	-	Linie segregacyjne przerywane	420	17
Typ D	-	U-1b	-	Przejścia dla pieszych/rowerów	-	-
Typ E	1	U-3	-	Strzałki	-	-
Typ F	-	U-5	-	Powierzchnie wył. z ruchu	-	-
Typ G	-	U-11a	-	Linie zatrzymań	-	-
Typ T	-	U-12a	-	Elementy odbłaskowe "kocie oczka"/Inne(P-23)	-	-
Inne (nietypowe)	-	Stalowe bariery ochronne (U-14)/(U-11)	-/78mb	Łącznie znaki poziome	815	107

CGM PROJEKT	Projektant: CGM Projekt Sp. z o.o., ul. Wapienna 25, 04-691 Warszawa (Lider) White Young Green Consulting Ltd. Leeds, Arndale Cort, Headingley, LS6 2uj WYG International Sp. z o.o. ul. Żelazna 28/30 00-832 Warszawa	
	Inwestor: Mazowiecki Zarząd Dróg Wojewódzkich w Warszawie ul. Kruczkowskiego 3, 00-380 Warszawa	
	Nazwa obiektu: PROJEKT STAŁEJ ORGANIZACJI RUCHU DROGA WOJEWÓDZKA Nr 637 WARSZAWA - WĘGRÓW km 43+846 - km 60+296	Nr rysunku: 38
	Nazwa rysunku: Plan sytuacyjny oznakowania pionowego i poziomego na odc. od km 50+859 do km 51+060	Skala: 1:500



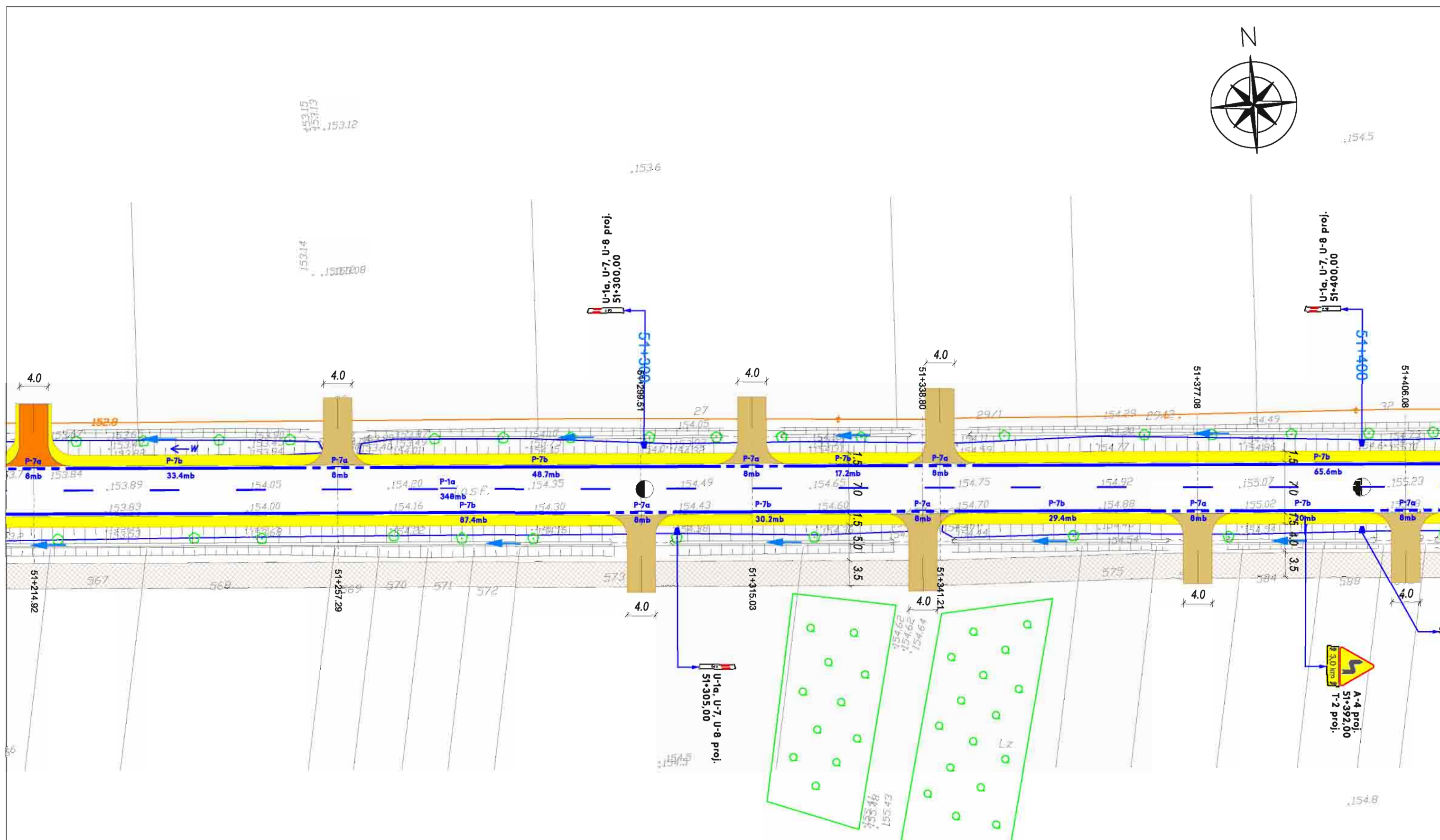
Znaki pionowe	szt.	Urządzenia bezpieczeństwa ruchu	szt.	Znaki poziome	Dł.[mb]	Pow.[m2]
Typ A	-	U-1a U-1f U-7 U-8	-	Linie krawędziowe	354	80
Typ B	-	U-1a U-7 U-8	2	Linie segregacyjne ciągłe	-	-
Typ C	-	U-1a	-	Linie segregacyjne przerywane	-	-
Typ D	-	U-1b	-	Przejścia dla pieszych/rowerów	-	-
Typ E	-	U-3	-	Strzałki	-	-
Typ F	-	U-5	-	Powierzchnie wył. z ruchu	-	-
Typ G	-	U-11a	-	Linie zatrzymań	-	-
Typ T	-	U-12a	-	Elementy odbłaskowe "kocie oczka"/Inne(P-23)	-	-
Inne (nietypowe)	-	Stalowe bariery ochronne (U-14)	-	Łącznie znaki poziome	354	80

CGM PROJEKT	Projektant: CGM Projekt Sp. z o.o., ul. Wapienna 25, 04-691 Warszawa (Lider) White Young Green Consulting Ltd. Leeds, Arndale Court, Headingley, LS6 2uj WYG International Sp. z o.o. ul. Żelazna 28/30 00-832 Warszawa	
	Inwestor: Mazowiecki Zarząd Dróg Wojewódzkich w Warszawie ul. Kruczkowskiego 3, 00-380 Warszawa	
	Nazwa obiektu: PROJEKT STAŁEJ ORGANIZACJI RUCHU DROGA WOJEWÓDZKA Nr 637 WARSZAWA - WĘGRÓW km 43+846 - km 60+296	Nr rysunku: 39
	Nazwa rysunku: Plan sytuacyjny oznakowania pionowego i poziomego na odc. od km 51+060 do km 51+261	Skala: 1:500



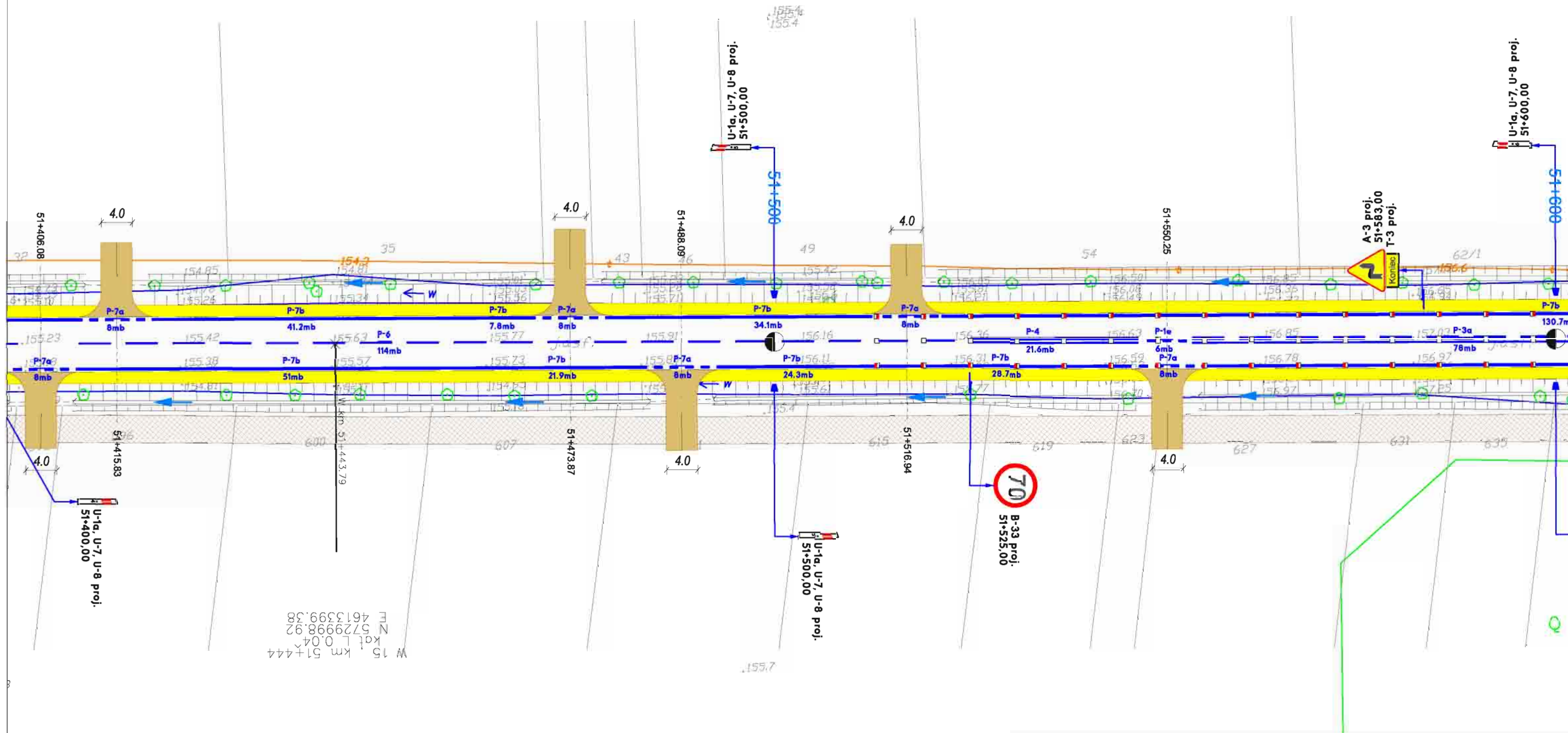
Znaki pionowe	szt.	Urządzenia bezpieczeństwa ruchu	szt.	Znaki poziome	Dł.[mb]	Pow.[m2]
Typ A	-	U-1a U-1f U-7 U-8	-	Linie krawędziowe	393	91
Typ B	-	U-1a U-7 U-8	4	Linie segregacyjne ciągłe	-	-
Typ C	-	U-1a	-	Linie segregacyjne przerywane	348	14
Typ D	-	U-1b	-	Przejścia dla pieszych/rowerów	-	-
Typ E	-	U-3	-	Strzałki	-	-
Typ F	-	U-5	-	Powierzchnie wył. z ruchu	-	-
Typ G	-	U-11a	-	Linie zatrzymań	-	-
Typ T	-	U-12a	-	Elementy odbłaskowe "kocie oczka"/Inne(P-23)	-	-
Inne (nietypowe)	-	Stalowe bariery ochronne (U-14)	-	Łącznie znaki poziome	741	105

CGM PROJEKT	Projektant: CGM Projekt Sp. z o.o., ul. Wapienna 25, 04-691 Warszawa (Lider) White Young Green Consulting Ltd. Leeds, Arndale Cort, Headingley, LS6 2uj WYG International Sp. z o.o. ul. Żelazna 28/30 00-832 Warszawa	
	Inwestor: Mazowiecki Zarząd Dróg Wojewódzkich w Warszawie ul. Kruczkowskiego 3, 00-380 Warszawa	
	Nazwa obiektu: PROJEKT STAŁEJ ORGANIZACJI RUCHU DROGA WOJEWÓDZKA Nr 637 WARSZAWA - WĘGRÓW km 43+846 - km 60+296	Nr rysunku: 40
	Nazwa rysunku: Plan sytuacyjny oznakowania pionowego i poziomego na odc. od km 51+261 do km 51+461	Skala: 1:500



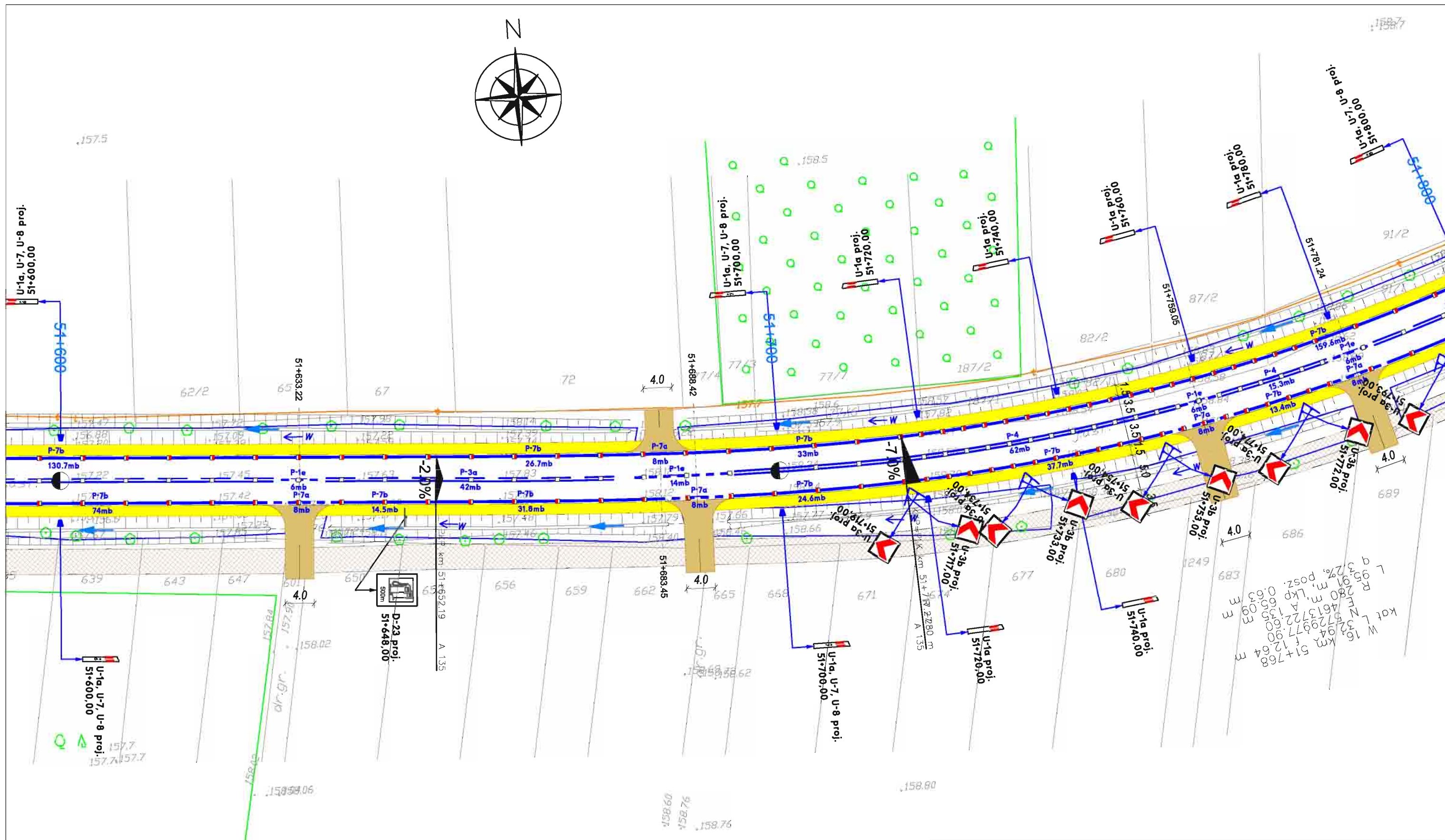
Znaki pionowe	szt.	Urządzenia bezpieczeństwa ruchu	szt.	Znaki poziome	Dł.[mb]	Pow.[m2]
Typ A	1	U-1a U-1f U-7 U-8	-	Linie krawędziowe	388	86
Typ B	-	U-1a U-7 U-8	4	Linie segregacyjne ciągłe	-	-
Typ C	-	U-1a	-	Linie segregacyjne przerywane	-	-
Typ D	-	U-1b	-	Przejścia dla pieszych/rowerów	-	-
Typ E	-	U-3	-	Strzałki	-	-
Typ F	-	U-5	-	Powierzchnie wył. z ruchu	-	-
Typ G	-	U-11a	-	Linie zatrzymań	-	-
Typ T	1	U-12a	-	Elementy odbłaskowe "kocie oczka"/Inne(P-23)	-	-
Inne (nietypowe)	-	Stalowe bariery ochronne (U-14)	-	Łącznie znaki poziome	388	86

CGM PROJEKT	Projektant: CGM Projekt Sp. z o.o., ul. Wapienna 25, 04-691 Warszawa (Lider) White Young Green Consulting Ltd. Leeds, Arndale Cort, Headingley, LS6 2uj WYG International Sp. z o.o. ul. Żelazna 28/30 00-832 Warszawa	
	Inwestor: Mazowiecki Zarząd Dróg Wojewódzkich w Warszawie ul. Kruczkowskiego 3, 00-380 Warszawa	
	Nazwa obiektu: PROJEKT STAŁEJ ORGANIZACJI RUCHU DROGA WOJEWÓDZKA Nr 637 WARSZAWA - WĘGRÓW km 43+846 - km 60+296	Nr rysunku: 41
	Nazwa rysunku: Plan sytuacyjny oznakowania pionowego i poziomego na odc. od km 51+461 do km 51+662	Skala: 1:500



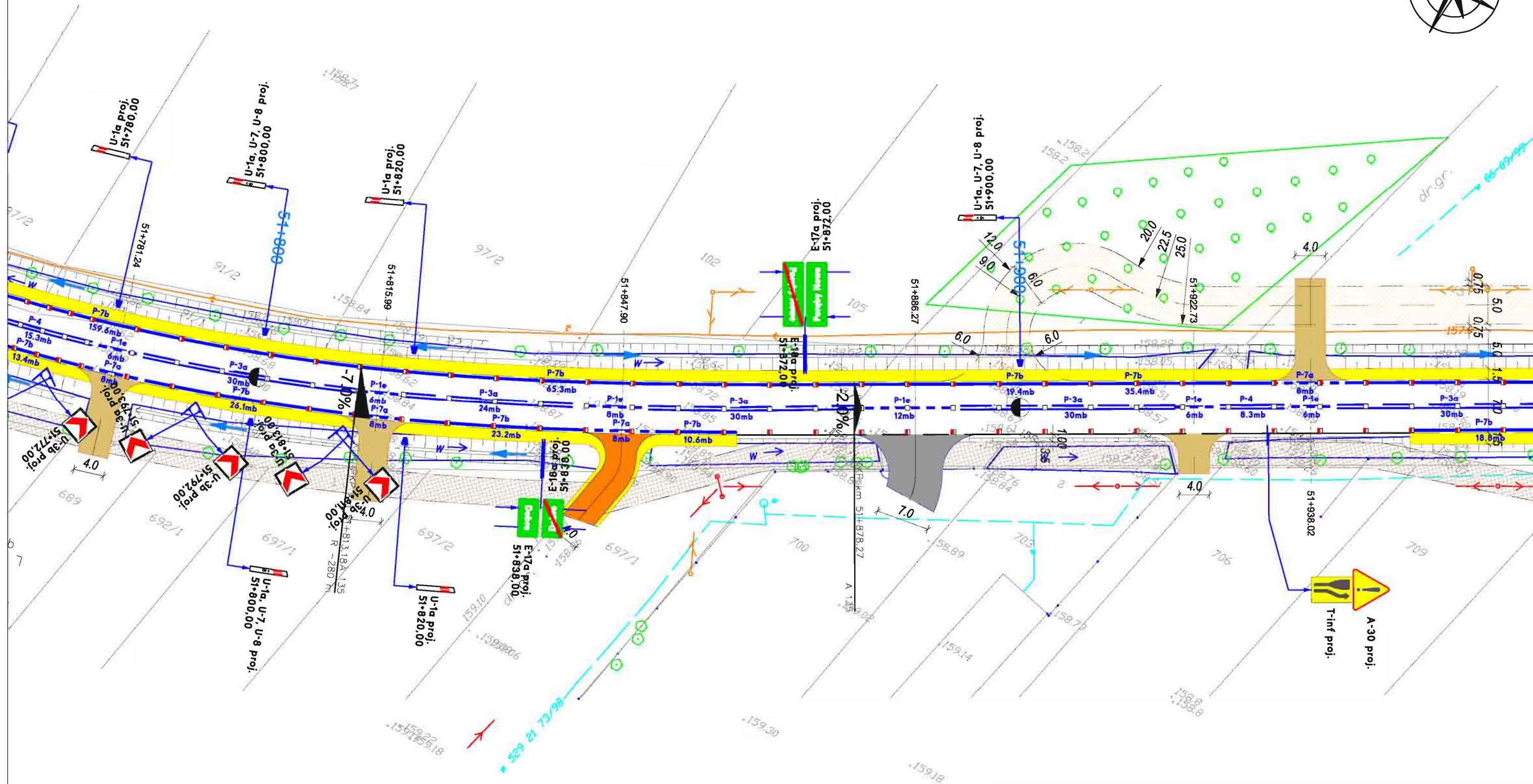

Znaki pionowe	szt.	Urządzenia bezpieczeństwa ruchu	szt.	Znaki poziome	Dł.[mb]	Pow.[m2]
Typ A	1	U-1a U-1f U-7 U-8	-	Linie krawędziowe	454	105
Typ B	1	U-1a U-7 U-8	4	Linie segregacyjne ciągłe	22	5
Typ C	-	U-1a	-	Linie segregacyjne przerywane	198	25
Typ D	-	U-1b	-	Przejścia dla pieszych/rowerów	-	-
Typ E	-	U-3	-	Strzałki	-	-
Typ F	-	U-5	-	Powierzchnie wył. z ruchu	-	-
Typ G	-	U-11a	-	Linie zatrzymań	-	-
Typ T	1	U-12a	-	Elementy odbłaskowe "kocie oczka"/Inne(P-23)	45/-	-
Inne (nietypowe)	-	Stalowe bariery ochronne (U-14)	-	Łącznie znaki poziome	674	135

CGM PROJEKT	Projektant: CGM Projekt Sp. z o.o., ul. Wapienna 25, 04-691 Warszawa (Lider) White Young Green Consulting Ltd. Leeds, Arndale Court, Headingley, LS6 2uj WYG International Sp. z o.o. ul. Żelazna 28/30 00-832 Warszawa	
	Inwestor: Mazowiecki Zarząd Dróg Wojewódzkich w Warszawie ul. Kruczkowskiego 3, 00-380 Warszawa	
	Nazwa obiektu: PROJEKT STAŁEJ ORGANIZACJI RUCHU DROGA WOJEWÓDZKA Nr 637 WARSZAWA - WĘGRÓW km 43+846 - km 60+296	Nr rysunku: 42
	Nazwa rysunku: Plan sytuacyjny oznakowania pionowego i poziomego na odc. od km 51+662 do km 51+875	Skala: 1:500



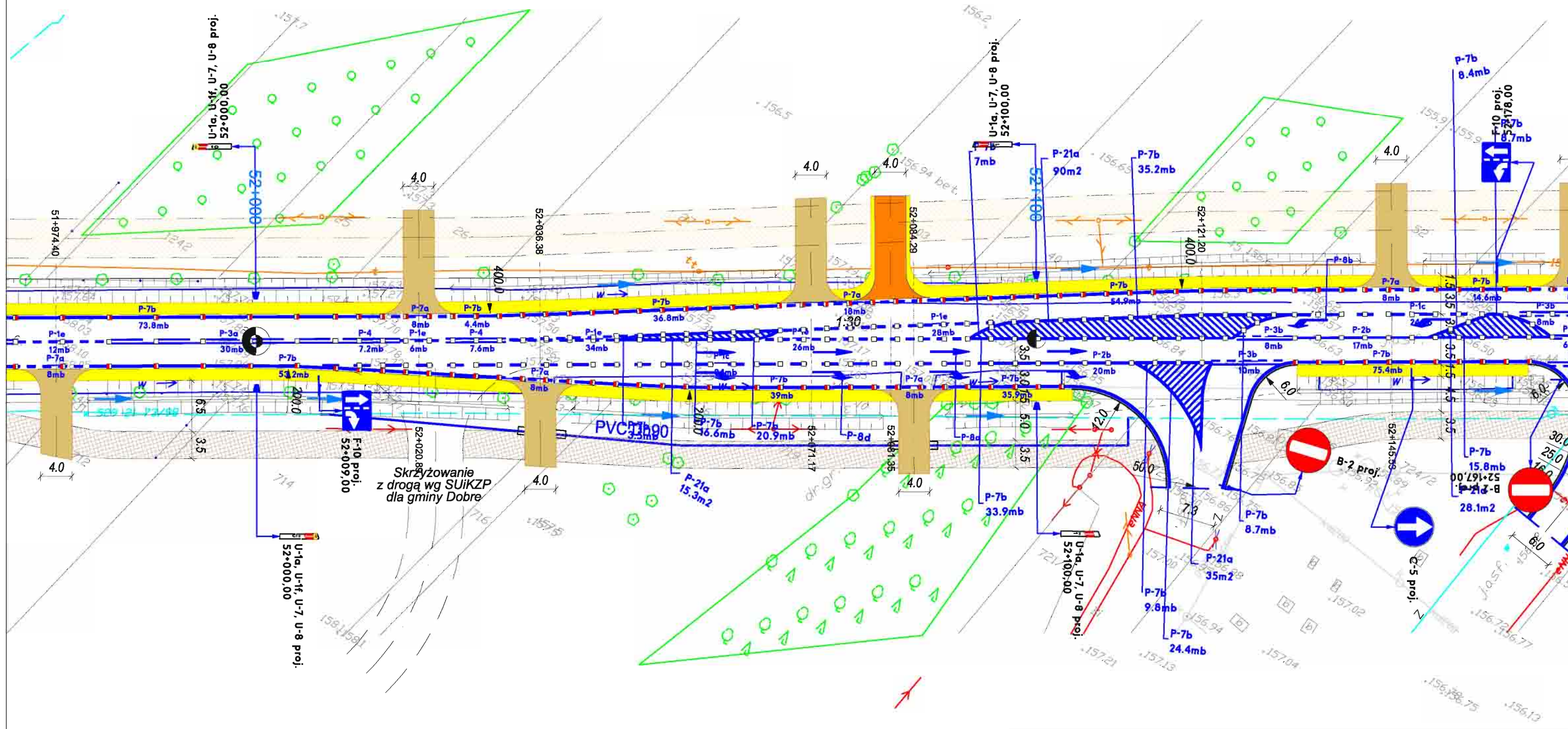
Znaki pionowe	szt.	Urządzenia bezpieczeństwa ruchu	szt.	Znaki poziome	Dł.[mb]	Pow.[m2]
Typ A	-	U-1a U-1f U-7 U-8	-	Linie krawędziowe	348	79
Typ B	-	U-1a U-7 U-8	3	Linie segregacyjne ciągłe	77	19
Typ C	-	U-1a	6	Linie segregacyjne przerywane	74	12
Typ D	-	U-1b	-	Przejścia dla pieszych/rowerów	-	-
Typ E	-	U-3	10	Strzałki	-	-
Typ F	-	U-5	-	Powierzchnie wył. z ruchu	-	-
Typ G	-	U-11a	-	Linie zatrzymań	-	-
Typ T	-	U-12a	-	Elementy odbłaskowe "kocie oczka"/Inne(P-23)	129/-	-
Inne (nietypowe)	-	Stalowe bariery ochronne (U-14)	-	Łącznie znaki poziome	499	110

CGM PROJEKT	Projektant: CGM Projekt Sp. z o.o., ul. Wapienna 25, 04-691 Warszawa (Lider) White Young Green Consulting Ltd. Leeds, Arndale Court, Headingley, LS6 2uj WYG International Sp. z o.o. ul. Żelazna 28/30 00-832 Warszawa	
	Inwestor: Mazowiecki Zarząd Dróg Wojewódzkich w Warszawie ul. Kruczkowskiego 3, 00-380 Warszawa	
	Nazwa obiektu: PROJEKT STAŁEJ ORGANIZACJI RUCHU DROGA WOJEWÓDZKA Nr 637 WARSZAWA - WĘGRÓW km 43+846 - km 60+296	Nr rysunku: 43
	Nazwa rysunku: Plan sytuacyjny oznakowania pionowego i poziomego na odc. od km 51+829 do km 52+030	Skala: 1:500



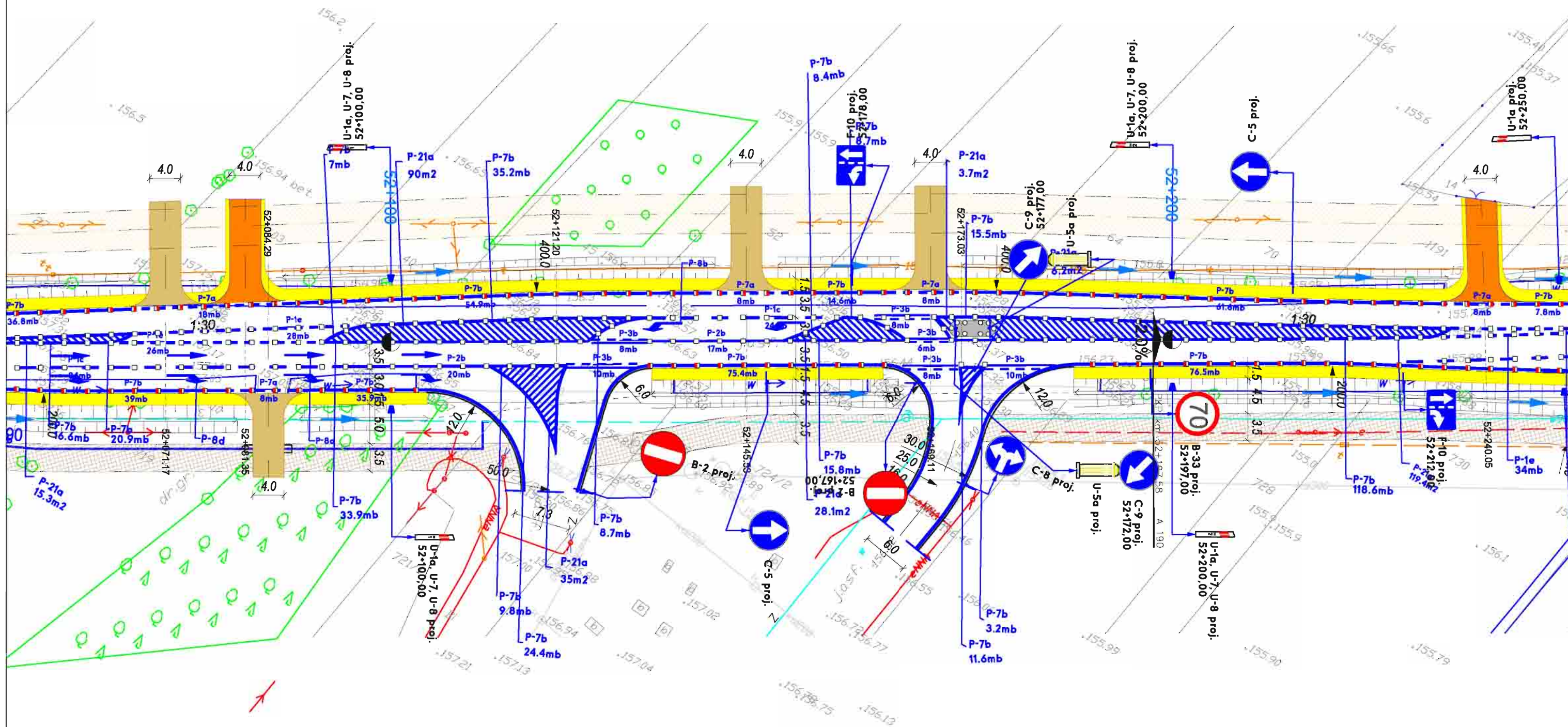

Znaki pionowe	szt.	Urządzenia bezpieczeństwa ruchu	szt.	Znaki poziome	Dł.[mb]	Pow.[m2]
Typ A	1	U-1a U-1f U-7 U-8	-	Linie krawędziowe	223	51
Typ B	-	U-1a U-7 U-8	2	Linie segregacyjne ciągłe	8	2
Typ C	-	U-1a	2	Linie segregacyjne przerywane	182	33
Typ D	-	U-1b	-	Przejścia dla pieszych/rowerów	-	-
Typ E	4	U-3	2	Strzałki	-	-
Typ F	-	U-5	-	Powierzchnie wył. z ruchu	-	-
Typ G	-	U-11a	-	Linie zatrzymań	-	-
Typ T	1	U-12a	-	Elementy odbłaskowe "kocie oczka"/Inne(P-23)	84/-	-
Inne (nietypowe)	-	Stalowe bariery ochronne (U-14)	-	Łącznie znaki poziome	413	86

CGM PROJEKT	Projektant: CGM Projekt Sp. z o.o., ul. Wapienna 25, 04-691 Warszawa (Lider) White Young Green Consulting Ltd. Leeds, Arndale Court, Headingley, LS6 2uj WYG International Sp. z o.o. ul. Żelazna 28/30 00-832 Warszawa	
	Inwestor: Mazowiecki Zarząd Dróg Wojewódzkich w Warszawie ul. Kruczkowskiego 3, 00-380 Warszawa	
	Nazwa obiektu: PROJEKT STAŁEJ ORGANIZACJI RUCHU DROGA WOJEWÓDZKA Nr 637 WARSZAWA - WĘGRÓW km 43+846 - km 60+296	Nr rysunku: 44
	Nazwa rysunku: Plan sytuacyjny oznakowania pionowego i poziomego na odc. od km 52+030 do km 52+231	Skala: 1:500



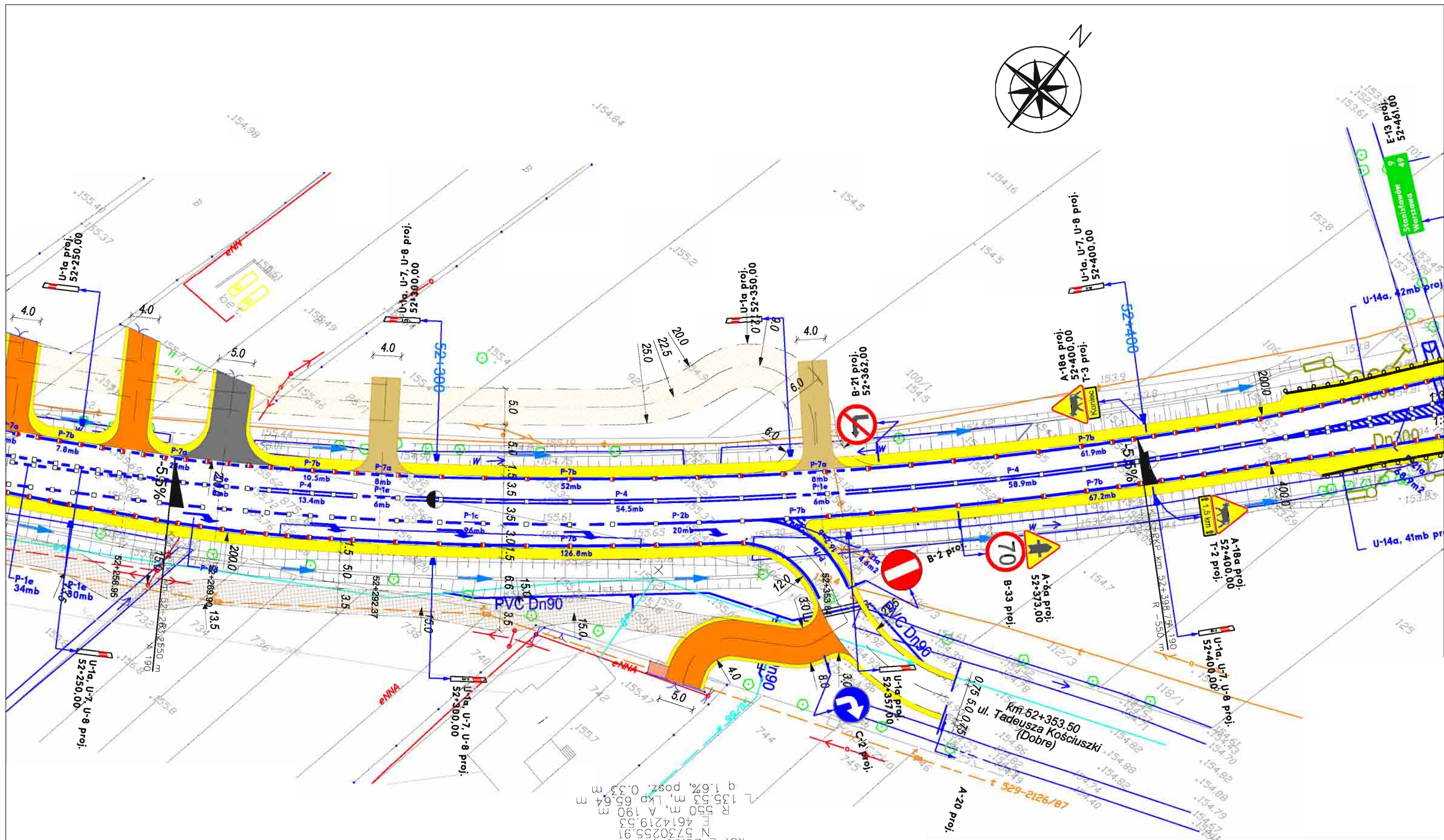
Znaki pionowe	szt.	Urządzenia bezpieczeństwa ruchu	szt.	Znaki poziome	Dł.[mb]	Pow.[m2]
Typ A	-	U-1a U-1f U-7 U-8	-	Linie krawędziowe	639	146
Typ B	2	U-1a U-7 U-8	2	Linie segregacyjne ciągłe	52	12
Typ C	1	U-1a	-	Linie segregacyjne przerywane	284	39
Typ D	-	U-1b	-	Przejścia dla pieszych/rowerów	-	-
Typ E	-	U-3	-	Strzałki	10szt.	14
Typ F	2	U-5	-	Powierzchnie wył. z ruchu	-	64
Typ G	-	U-11a	-	Linie zatrzymań	-	-
Typ T	-	U-12a	-	Elementy odbłaskowe "kocie oczka"/Inne(P-23)	238/-	-
Inne (nietypowe)	-	Stalowe bariery ochronne (U-14)	-	Łącznie znaki poziome	975	275

CGM PROJEKT	Projektant: CGM Projekt Sp. z o.o., ul. Wapienna 25, 04-691 Warszawa (Lider) White Young Green Consulting Ltd. Leeds, Arndale Court, Headingley, LS6 2uj WYG International Sp. z o.o. ul. Żelazna 28/30 00-832 Warszawa	
	Inwestor: Mazowiecki Zarząd Dróg Wojewódzkich w Warszawie ul. Kruczkowskiego 3, 00-380 Warszawa	
	Nazwa obiektu: PROJEKT STAŁEJ ORGANIZACJI RUCHU DROGA WOJEWÓDZKA Nr 637 WARSZAWA - WĘGRÓW km 43+846 - km 60+296	Nr rysunku: 45
	Nazwa rysunku: Plan sytuacyjny oznakowania pionowego i poziomego na odc. od km 52+218 do km 52+420	Skala: 1:500



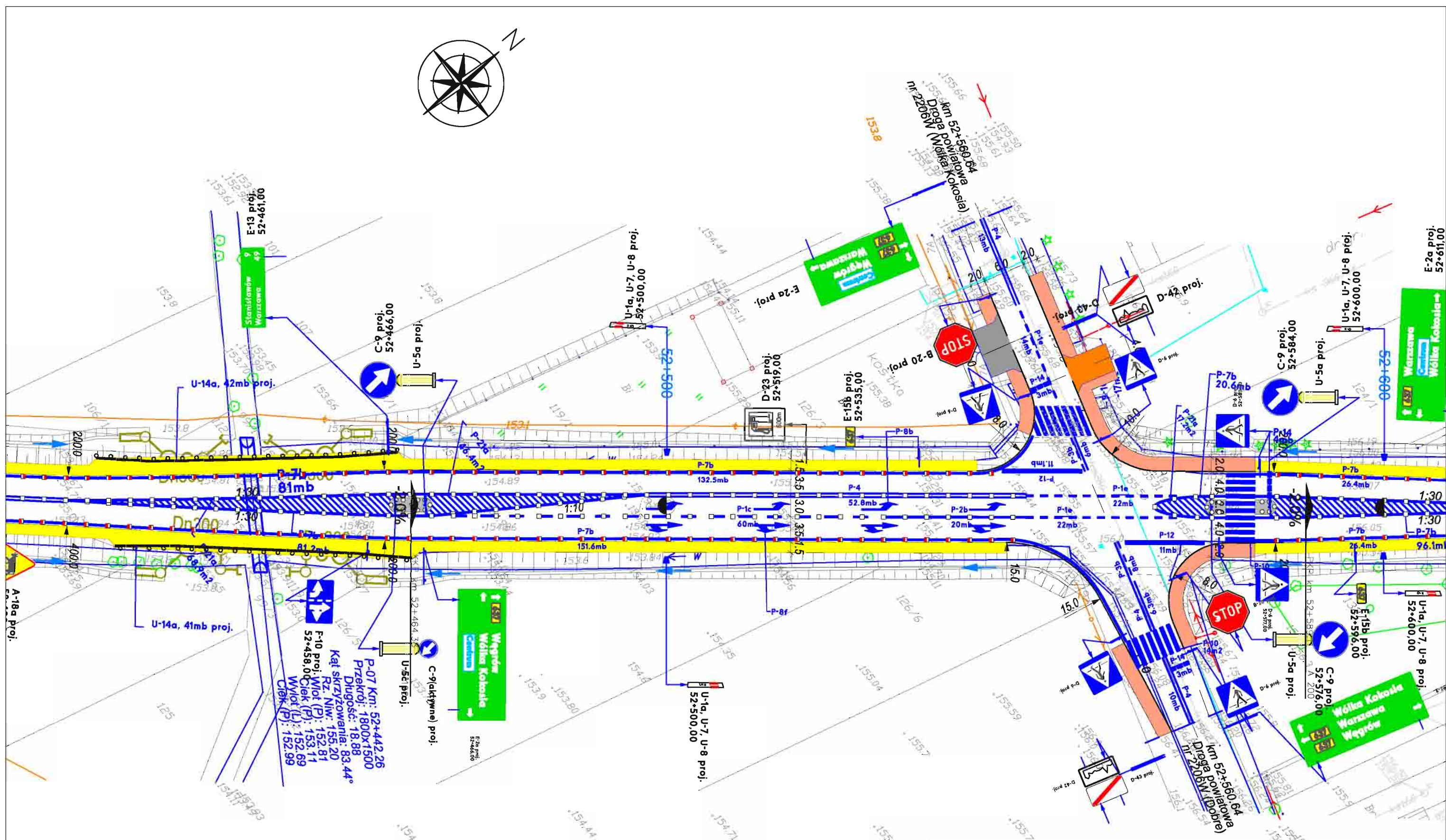

Znaki pionowe	szt.	Urządzenia bezpieczeństwa ruchu	szt.	Znaki poziome	Dł.[mb]	Pow.[m2]
Typ A	-	U-1a U-1f U-7 U-8	-	Linie krawędziowe	303	72
Typ B	1	U-1a U-7 U-8	3	Linie segregacyjne ciągłe	-	-
Typ C	4	U-1a	1	Linie segregacyjne przerywane	74	9
Typ D	-	U-1b	-	Przejścia dla pieszych/rowerów	-	-
Typ E	-	U-3	-	Strzałki	-	-
Typ F	1	U-5	-	Powierzchnie wył. z ruchu	-	49
Typ G	-	U-11a	-	Linie zatrzymań	-	-
Typ T	-	U-12a	-	Elementy odbłaskowe "kocie oczka"/Inne(P-23)	126/-	-
Inne (nietypowe)	-	Stalowe bariery ochronne (U-14)	-	Łącznie znaki poziome	377	130

CGM PROJEKT	Projektant: CGM Projekt Sp. z o.o., ul. Wapienna 25, 04-691 Warszawa (Lider) White Young Green Consulting Ltd. Leeds, Arndale Court, Headingley, LS6 2uj WYG International Sp. z o.o. ul. Żelazna 28/30 00-832 Warszawa	
	Inwestor: Mazowiecki Zarząd Dróg Wojewódzkich w Warszawie ul. Kruczkowskiego 3, 00-380 Warszawa	
	Nazwa obiektu: PROJEKT STAŁEJ ORGANIZACJI RUCHU DROGA WOJEWÓDZKA Nr 637 WARSZAWA - WĘGRÓW km 43+846 - km 60+296	Nr rysunku: 46
	Nazwa rysunku: Plan sytuacyjny oznakowania pionowego i poziomego na odc. od km 52+408 do km 52+607	Skala: 1:500



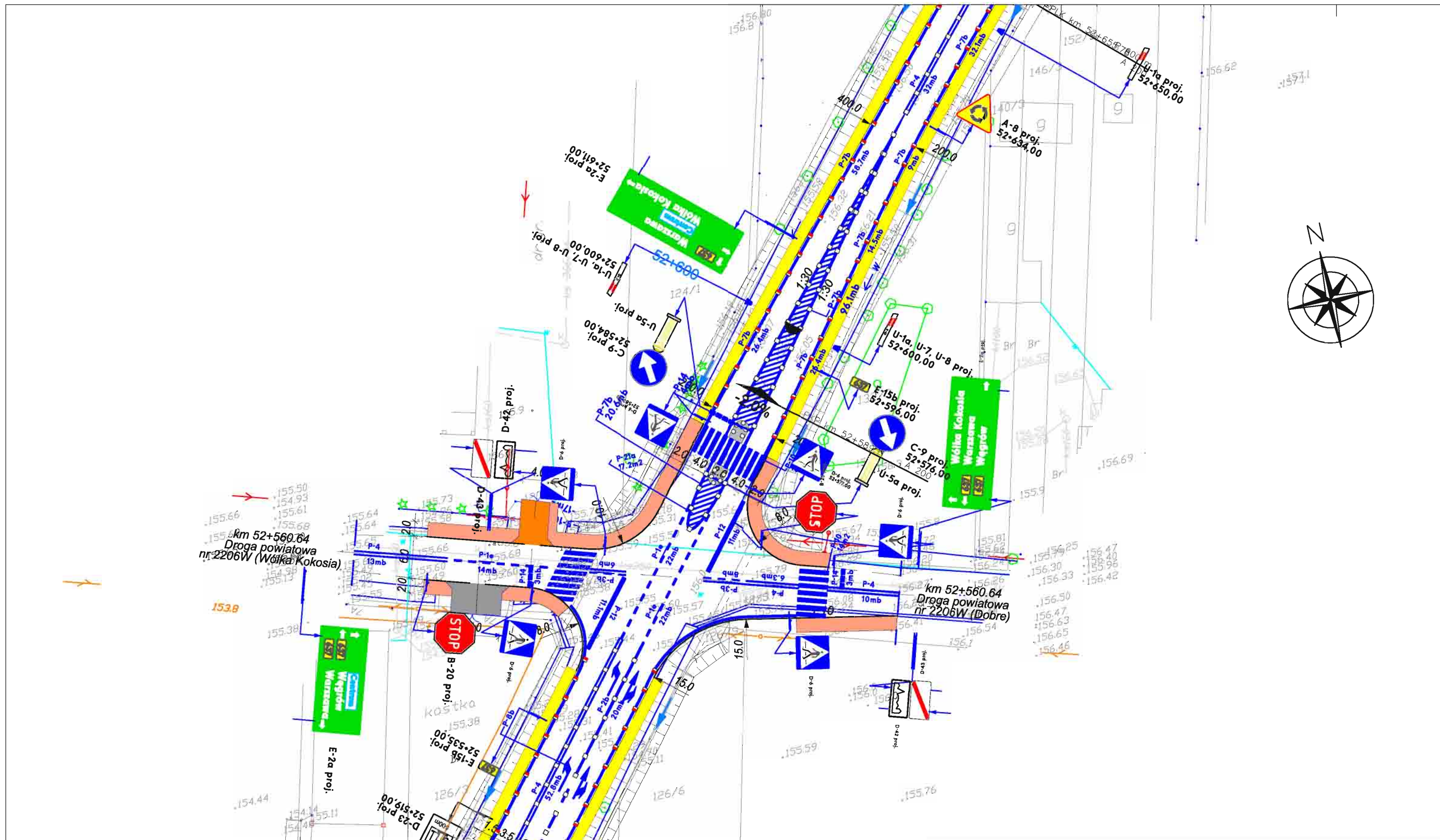
Znaki pionowe	szt.	Urządzenia bezpieczeństwa ruchu	szt.	Znaki poziome	Dł.[mb]	Pow.[m2]
Typ A	4	U-1a U-1f U-7 U-8	-	Linie krawędziowe	382	87
Typ B	3	U-1a U-7 U-8	4	Linie segregacyjne ciągłe	147	35
Typ C	1	U-1a	2	Linie segregacyjne przerywane	116	14
Typ D	-	U-1b	-	Przejścia dla pieszych/rowerów	-	-
Typ E	-	U-3	-	Strzałki	5szt.	7
Typ F	-	U-5	-	Powierzchnie wył. z ruchu	-	2
Typ G	-	U-11a	-	Linie zatrzymań	-	-
Typ T	2	U-12a	-	Elementy odbłaskowe "kocie oczka"/Inne(P-23)	172/-	-
Inne (nietypowe)	-	Stalowe bariery ochronne (U-14)/(U-11)	-/83mb	Łącznie znaki poziome	645	145

CGM PROJEKT	Projektant: CGM Projekt Sp. z o.o., ul. Wapienna 25, 04-691 Warszawa (Lider) White Young Green Consulting Ltd. Leeds, Arndale Court, Headingley, LS6 2uj WYG International Sp. z o.o. ul. Żelazna 28/30 00-832 Warszawa	
	Inwestor: Mazowiecki Zarząd Dróg Wojewódzkich w Warszawie ul. Kruczkowskiego 3, 00-380 Warszawa	
	Nazwa obiektu: PROJEKT STAŁEJ ORGANIZACJI RUCHU DROGA WOJEWÓDZKA Nr 637 WARSZAWA - WĘGRÓW km 43+846 - km 60+296	Nr rysunku: 47
	Nazwa rysunku: Plan sytuacyjny oznakowania pionowego i poziomego na odc. od km 52+519 do km 52+628	Skala: 1:500



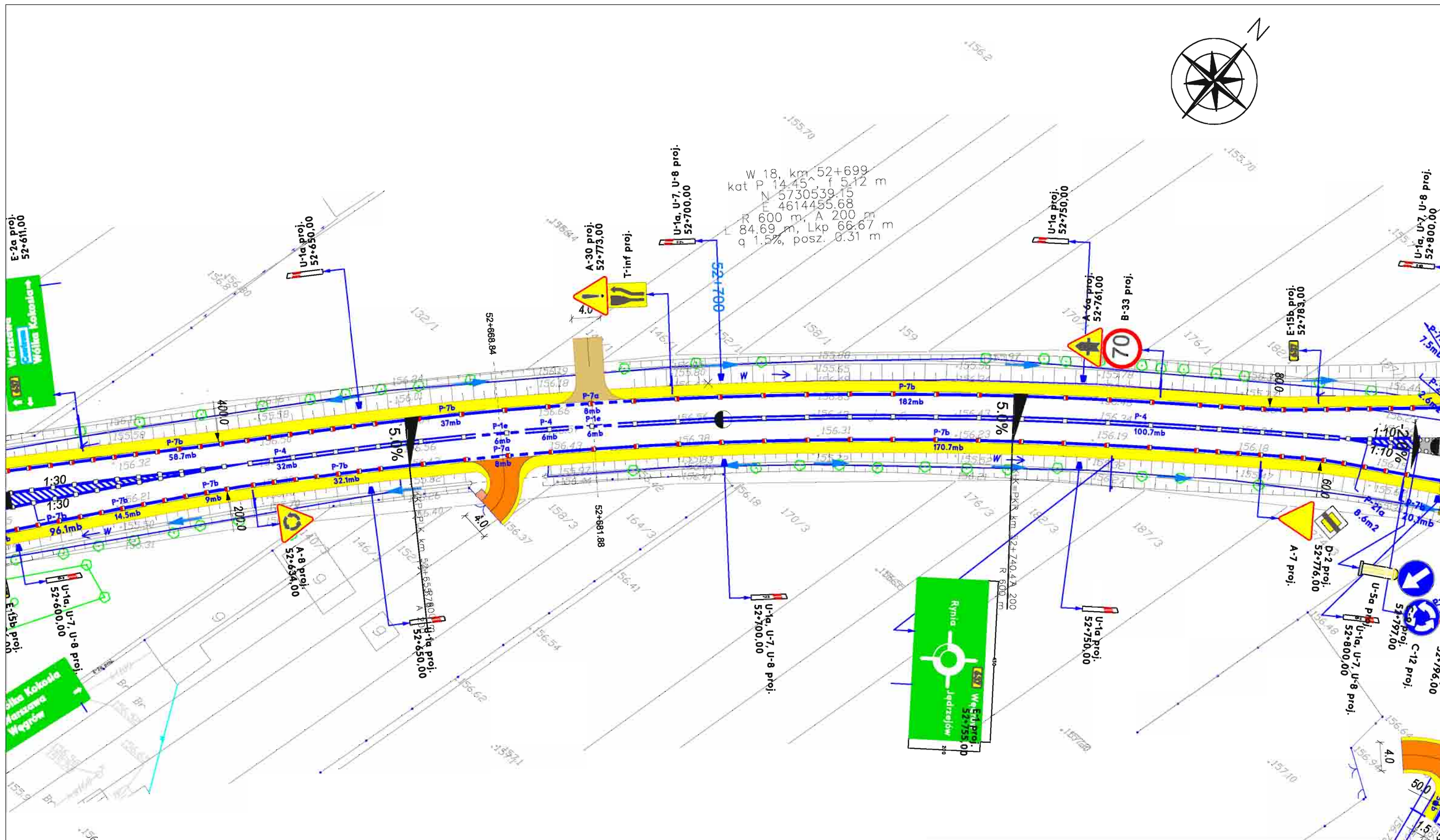
Znaki pionowe	szt.	Urządzenia bezpieczeństwa ruchu	szt.	Znaki poziome	Dł.[mb]	Pow.[m2]
Typ A	-	U-1a U-1f U-7 U-8	-	Linie krawędziowe	675	162
Typ B	2	U-1a U-7 U-8	4	Linie segregacyjne ciągłe	102	25
Typ C	3	U-1a	-	Linie segregacyjne przerywane	132	17
Typ D	6	U-1b	-	Przejścia dla pieszych/rowerów	-	50/-
Typ E	6	U-3	-	Strzałki	8szt.	15
Typ F	-	U-5	-	Powierzchnie wył. z ruchu	-	50
Typ G	-	U-11a	-	Linie zatrzymań	-	-
Typ T	-	U-12a	-	Elementy odbłaskowe "kocie oczka"/Inne(P-23)	211/-	-
Inne (nietypowe)	-	Stalowe bariery ochronne (U-14)	-	Łącznie znaki poziome	909	319

CGM PROJEKT	Projektant: CGM Projekt Sp. z o.o., ul. Wapienna 25, 04-691 Warszawa (Lider) White Young Green Consulting Ltd. Leeds, Arndale Court, Headingley, LS6 2uj WYG International Sp. z o.o. ul. Żelazna 28/30 00-832 Warszawa	
	Inwestor: Mazowiecki Zarząd Dróg Wojewódzkich w Warszawie ul. Kruczkowskiego 3, 00-380 Warszawa	
	Nazwa obiektu: PROJEKT STAŁEJ ORGANIZACJI RUCHU DROGA WOJEWÓDZKA Nr 637 WARSZAWA - WĘGRÓW km 43+846 - km 60+296	Nr rysunku: 48
	Nazwa rysunku: Plan sytuacyjny oznakowania pionowego i poziomego na odc. od km 52+610 do km 52+812	Skala: 1:500



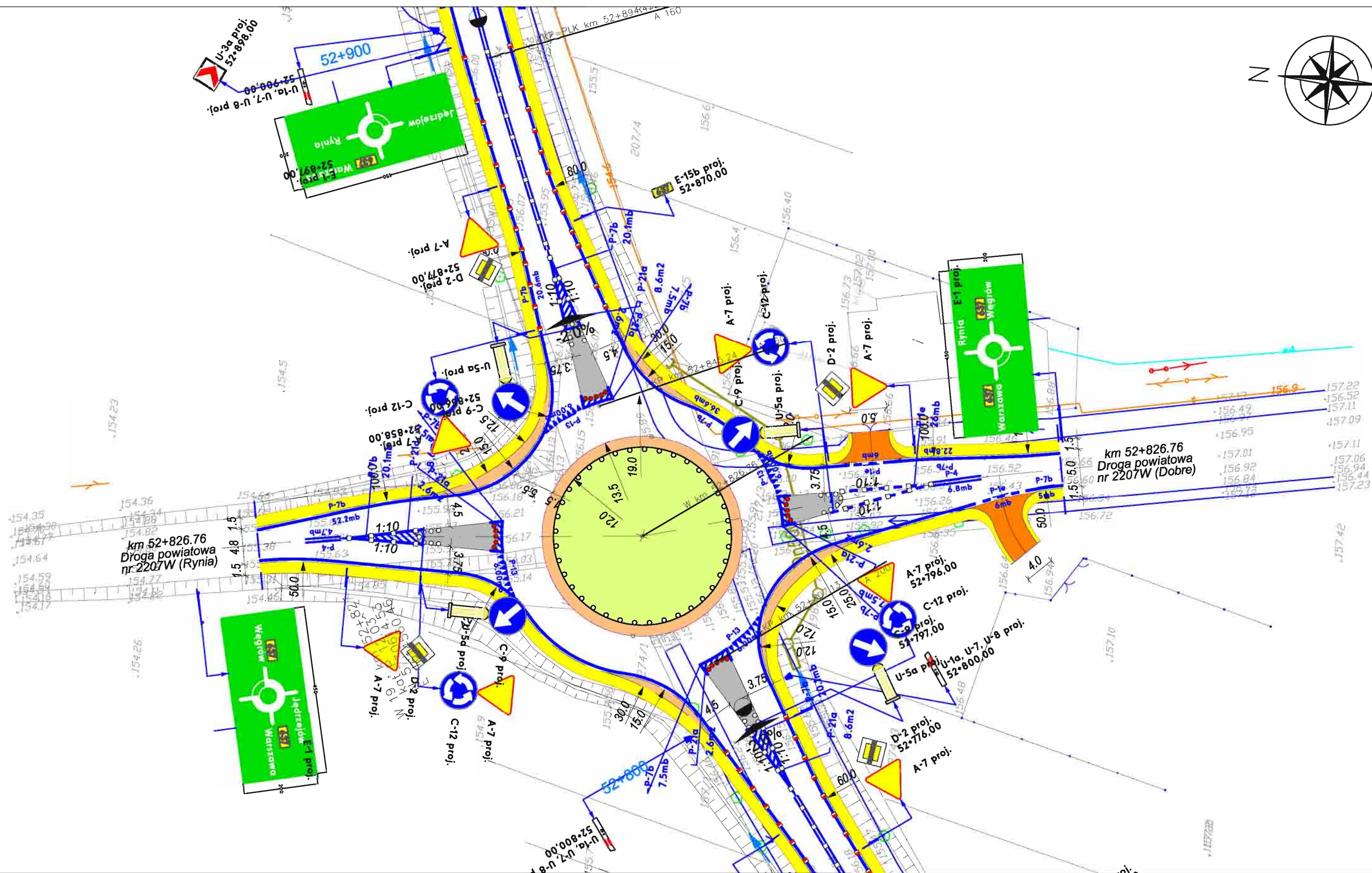
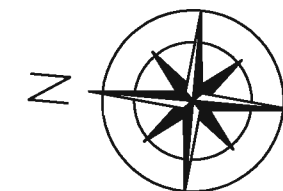
Znaki pionowe	szt.	Urządzenia bezpieczeństwa ruchu	szt.	Znaki poziome	Dł.[mb]	Pow.[m2]
Typ A	-	U-1a U-1f U-7 U-8	-	Linie krawędziowe	-	-
Typ B	-	U-1a U-7 U-8	-	Linie segregacyjne ciągłe	-	-
Typ C	-	U-1a	-	Linie segregacyjne przerywane	-	-
Typ D	-	U-1b	-	Przejścia dla pieszych/rowerów	-	-
Typ E	-	U-3	-	Strzałki	-	-
Typ F	-	U-5	-	Powierzchnie wył. z ruchu	-	-
Typ G	-	U-11a	-	Linie zatrzymań	-	-
Typ T	-	U-12a	-	Elementy odbłaskowe "kocie oczka"/Inne(P-23)	-	-
Inne (nietypowe)	-	Stalowe bariery ochronne (U-14)	-	Łącznie znaki poziome	-	-

CGM PROJEKT	Projektant: CGM Projekt Sp. z o.o., ul. Wapienna 25, 04-691 Warszawa (Lider) White Young Green Consulting Ltd. Leeds, Arndale Court, Headingley, LS6 2uj WYG International Sp. z o.o. ul. Żelazna 28/30 00-832 Warszawa	
	Inwestor: Mazowiecki Zarząd Dróg Wojewódzkich w Warszawie ul. Kruczkowskiego 3, 00-380 Warszawa	
	Nazwa obiektu: PROJEKT STAŁEJ ORGANIZACJI RUCHU DROGA WOJEWÓDZKA Nr 637 WARSZAWA - WĘGRÓW km 43+846 - km 60+296	Nr rysunku: 49
	Nazwa rysunku: Plan sytuacyjny oznakowania pionowego i poziomego na odc. od km 52+774 do km 52+992	Skala: 1:500



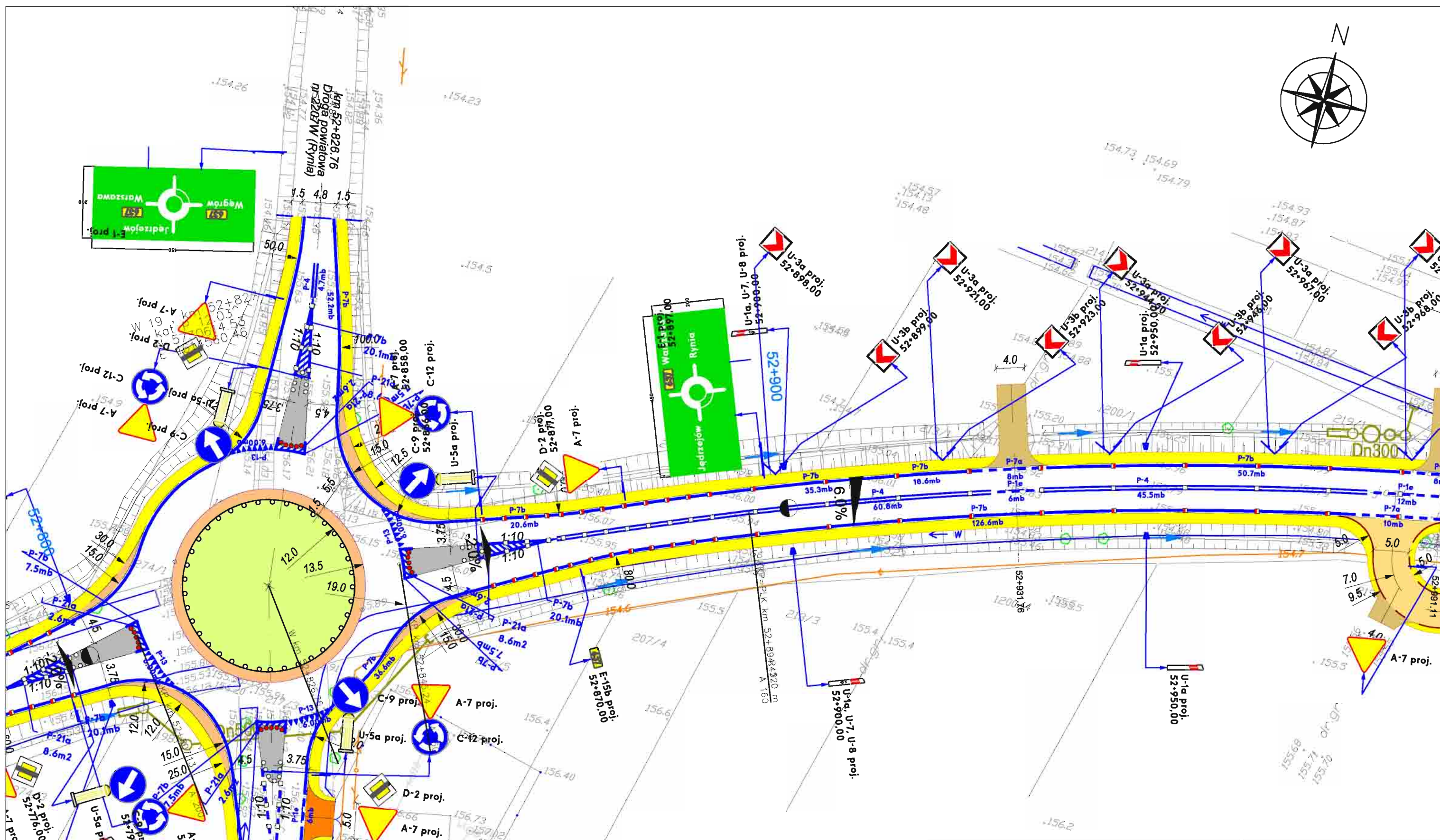

Znaki pionowe	szt.	Urządzenia bezpieczeństwa ruchu	szt.	Znaki poziome	Dł.[mb]	Pow.[m2]
Typ A	5	U-1a U-1f U-7 U-8	-	Linie krawędziowe	447	105
Typ B	1	U-1a U-7 U-8	4	Linie segregacyjne ciągłe	139	33
Typ C	2	U-1a	4	Linie segregacyjne przerywane	12	1
Typ D	1	U-1b	-	Przejścia dla pieszych/rowerów	-	-
Typ E	3	U-3	-	Strzałki	-	-
Typ F	-	U-5	-	Powierzchnie wył. z ruchu	-	-
Typ G	-	U-11a	-	Linie zatrzymań	-	-
Typ T	1	U-12a	-	Elementy odbłaskowe "kocie oczka"/Inne(P-23)	149/-	-
Inne (nietypowe)	-	Stalowe bariery ochronne (U-14)	-	Łączenie znaki poziome	598	139

CGM PROJEKT	Projektant: CGM Projekt Sp. z o.o., ul. Wapienna 25, 04-691 Warszawa (Lider) White Young Green Consulting Ltd. Leeds, Arndale Court, Headingley, LS6 2uj WYG International Sp. z o.o. ul. Żelazna 28/30 00-832 Warszawa	
	Inwestor: Mazowiecki Zarząd Dróg Wojewódzkich w Warszawie ul. Kruczkowskiego 3, 00-380 Warszawa	
	Nazwa obiektu: PROJEKT STAŁEJ ORGANIZACJI RUCHU DROGA WOJEWÓDZKA Nr 637 WARSZAWA - WĘGRÓW km 43+846 - km 60+296	Nr rysunku: 50
	Nazwa rysunku: Plan sytuacyjny oznakowania pionowego i poziomego na odc. od km 52+774 do km 52+992	Skala: 1:500



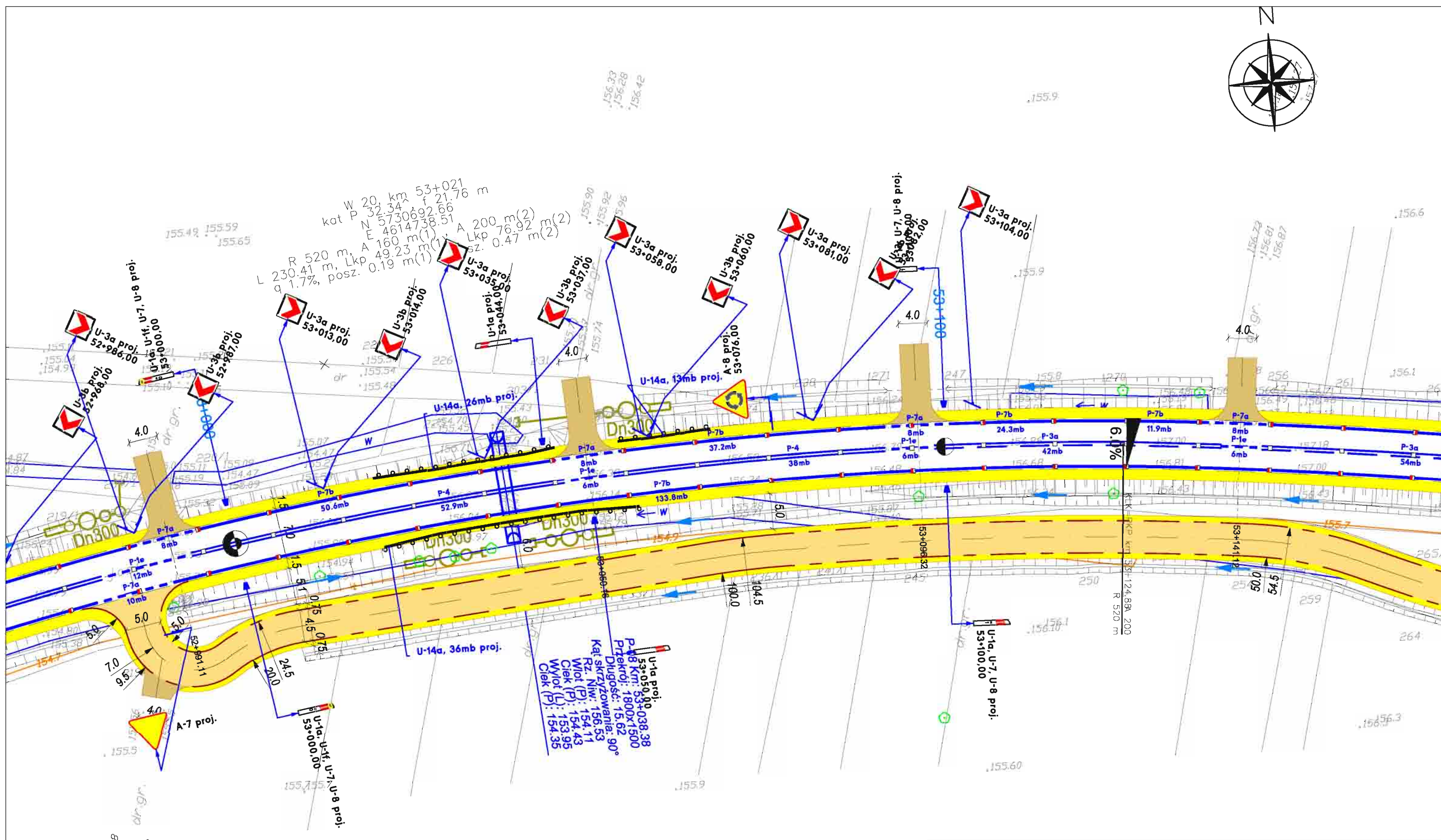
Znaki pionowe	szt.	Urządzenia bezpieczeństwa ruchu	szt.	Znaki poziome	Dł.[mb]	Pow.[m2]
Typ A	-	U-1a U-1f U-7 U-8	-	Linie krawędziowe	-	-
Typ B	-	U-1a U-7 U-8	-	Linie segregacyjne ciągłe	-	-
Typ C	-	U-1a	-	Linie segregacyjne przerywane	-	-
Typ D	-	U-1b	-	Przejścia dla pieszych/rowerów	-	-
Typ E	-	U-3	-	Strzałki	-	-
Typ F	-	U-5	-	Powierzchnie wyt. z ruchu	-	-
Typ G	-	U-11a	-	Linie zatrzymań	-	-
Typ T	-	U-12a	-	Elementy odbłaskowe "kocie oczka"/Inne(P-23)	-	-
Inne (nietypowe)	-	Stalowe bariery ochronne (U-14)	-	Łącznie znaki poziome	-	-

CGM PROJEKT	Projektant: CGM Projekt Sp. z o.o., ul. Wapienna 25, 04-691 Warszawa (Lider) White Young Green Consulting Ltd. Leeds, Arndale Court, Headingley, LS6 2uj WYG International Sp. z o.o. ul. Żelazna 28/30 00-832 Warszawa	
	Inwestor: Mazowiecki Zarząd Dróg Wojewódzkich w Warszawie ul. Kruczkowskiego 3, 00-380 Warszawa	
	Nazwa obiektu: PROJEKT STAŁEJ ORGANIZACJI RUCHU DROGA WOJEWÓDZKA Nr 637 WARSZAWA - WĘGRÓW km 43+846 - km 60+296	Nr rysunku: 51
Nazwa rysunku: Plan sytuacyjny oznakowania pionowego i poziomego na odc. od km 52+967 do km 53+170		Skala: 1:500



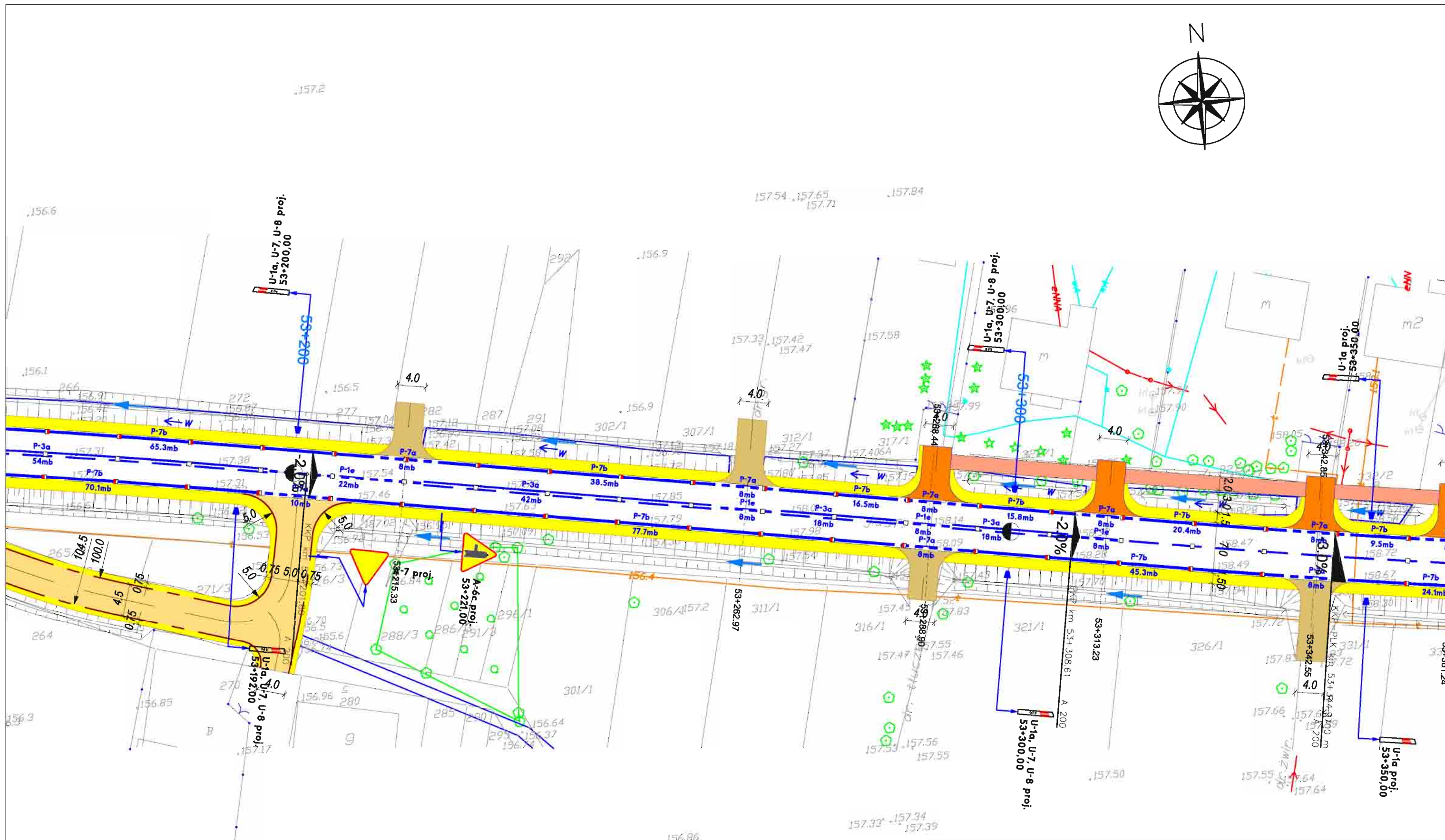
Znaki pionowe	szt.	Urządzenia bezpieczeństwa ruchu	szt.	Znaki poziome	Dł.[mb]	Pow.[m2]
Typ A	7	U-1a U-1f U-7 U-8	-	Linie krawędziowe	655	154
Typ B	-	U-1a U-7 U-8	2	Linie segregacyjne ciągłe	118	28
Typ C	6	U-1a	2	Linie segregacyjne przerywane	56	7
Typ D	3	U-1b	-	Przejścia dla pieszych/rowerów	-	-
Typ E	4	U-3	9	Strzałki	-	-
Typ F	-	U-5	-	Powierzchnie wył. z ruchu	-	14
Typ G	-	U-11a	-	Linie zatrzymań	24	6
Typ T	-	U-12a	-	Elementy odbłaskowe "kocie oczka"/Inne(P-23)	164/-	-
Inne (nietypowe)	-	Stalowe bariery ochronne (U-14)	-	Łącznie znaki poziome	853	209

CGM PROJEKT	Projektant: CGM Projekt Sp. z o.o., ul. Wapienna 25, 04-691 Warszawa (Lider) White Young Green Consulting Ltd. Leeds, Arndale Court, Headingley, LS6 2uj WYG International Sp. z o.o. ul. Żelazna 28/30 00-832 Warszawa	
	Inwestor: Mazowiecki Zarząd Dróg Wojewódzkich w Warszawie ul. Kruczkowskiego 3, 00-380 Warszawa	
	Nazwa obiektu: PROJEKT STAŁEJ ORGANIZACJI RUCHU DROGA WOJEWÓDZKA Nr 637 WARSZAWA - WĘGRÓW km 43+846 - km 60+296	Nr rysunku: 52
	Nazwa rysunku: Plan sytuacyjny oznakowania pionowego i poziomego na odc. od km 53+170 do km 53+371	Skala: 1:500



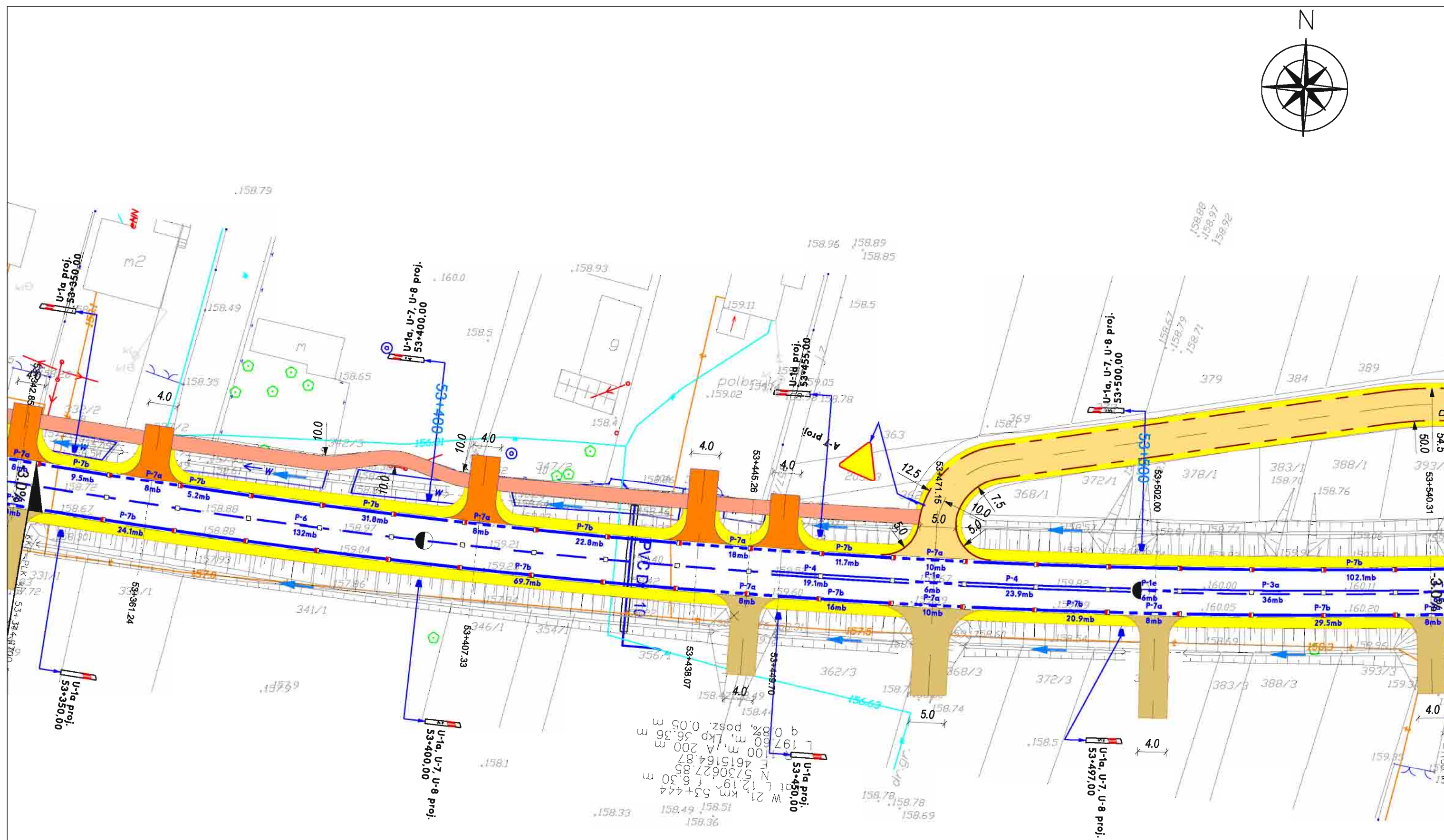
Znaki pionowe	szt.	Urządzenia bezpieczeństwa ruchu	szt.	Znaki poziome	Dł.[mb]	Pow.[m2]
Typ A	1	U-1a U-1f U-7 U-8	-	Linie krawędziowe	352	82
Typ B	-	U-1a U-7 U-8	2	Linie segregacyjne ciągłe	91	22
Typ C	-	U-1a	2	Linie segregacyjne przerywane	60	11
Typ D	-	U-1b	-	Przejścia dla pieszych/rowerów	-	-
Typ E	-	U-3	10	Strzałki	-	-
Typ F	-	U-5	-	Powierzchnie wyl. z ruchu	-	-
Typ G	-	U-11a	-	Linie zatrzymań	-	-
Typ T	-	U-12a	-	Elementy odbłaskowe "kocie oczka"/Inne(P-23)	54/-	-
Inne (nietypowe)	-	Stalowe bariery ochronne (U-14)/(U-11)	-/75mb	Łącznie znaki poziome	503	115

CGM PROJEKT	Projektant: CGM Projekt Sp. z o.o., ul. Wapienna 25, 04-691 Warszawa (Lider) White Young Green Consulting Ltd. Leeds, Arndale Court, Headingley, LS6 2uj WYG International Sp. z o.o. ul. Żelazna 28/30 00-832 Warszawa	
	Inwestor: Mazowiecki Zarząd Dróg Wojewódzkich w Warszawie ul. Kruczkowskiego 3, 00-380 Warszawa	
	Nazwa obiektu: PROJEKT STAŁEJ ORGANIZACJI RUCHU DROGA WOJEWÓDZKA Nr 637 WARSZAWA - WĘGRÓW km 43+846 - km 60+296	Nr rysunku: 53
	Nazwa rysunku: Plan sytuacyjny oznakowania pionowego i poziomego na odc. od km 53+355 do km 53+556	Skala: 1:500



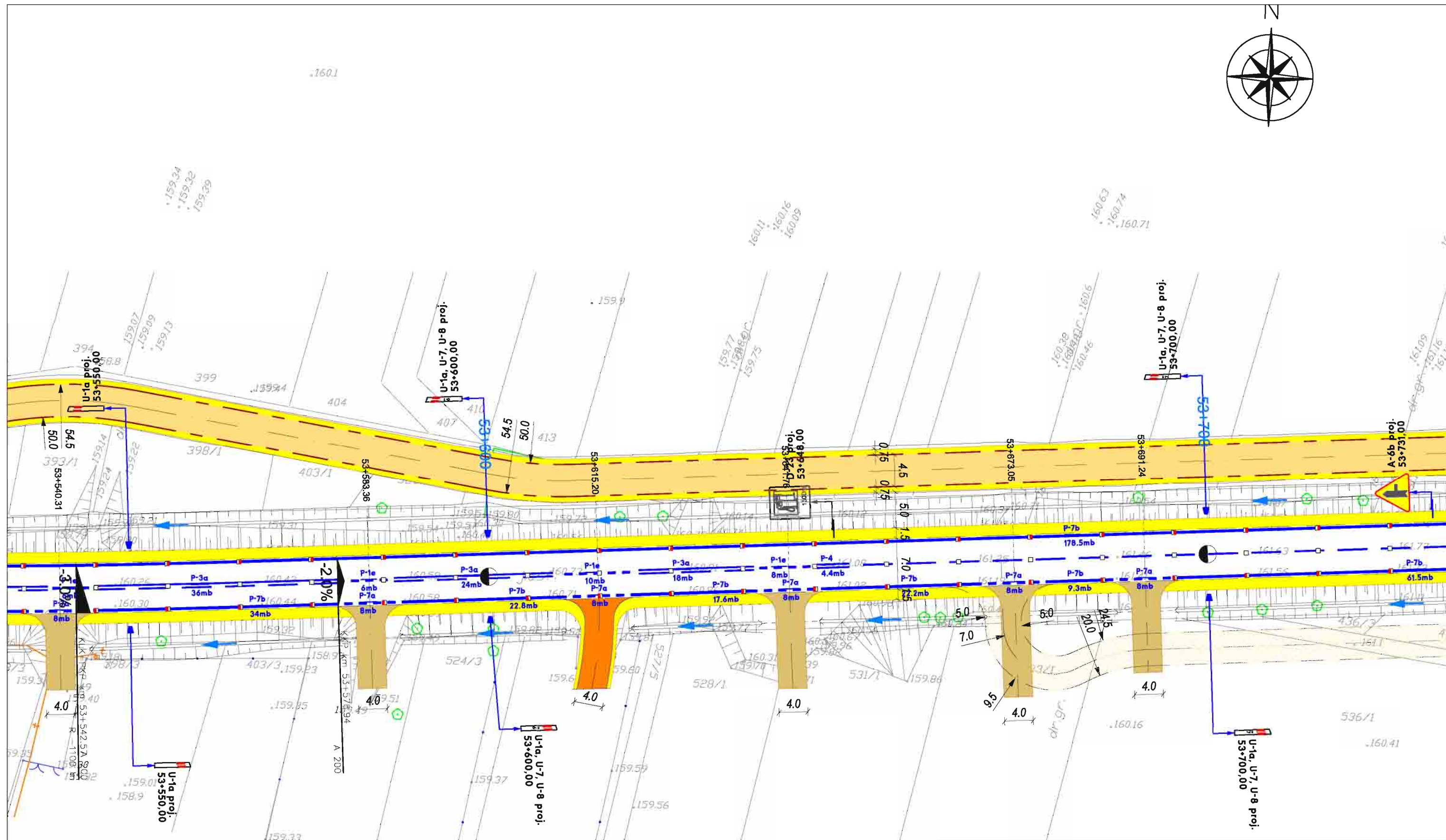
Znaki pionowe	szt.	Urządzenia bezpieczeństwa ruchu	szt.	Znaki poziome	Dł.[mb]	Pow.[m2]
Typ A	2	U-1a U-1f U-7 U-8	-	Linie krawędziowe	387	84
Typ B	-	U-1a U-7 U-8	4	Linie segregacyjne ciągłe	-	-
Typ C	-	U-1a	2	Linie segregacyjne przerywane	178	32
Typ D	-	U-1b	-	Przejścia dla pieszych/rowerów	-	-
Typ E	-	U-3	-	Strzałki	-	-
Typ F	-	U-5	-	Powierzchnie wył. z ruchu	-	-
Typ G	-	U-11a	-	Linie zatrzymań	-	-
Typ T	-	U-12a	-	Elementy odbłaskowe "kocie oczka"/Inne(P-23)	57/-	-
Inne (nietypowe)	-	Stalowe bariery ochronne (U-14)	-	Łącznie znaki poziome	565	116

CGM PROJEKT	Projektant: CGM Projekt Sp. z o.o., ul. Wapienna 25, 04-691 Warszawa (Lider) White Young Green Consulting Ltd. Leeds, Arndale Court, Headingley, LS6 2uj WYG International Sp. z o.o. ul. Żelazna 28/30 00-832 Warszawa	
	Inwestor: Mazowiecki Zarząd Dróg Wojewódzkich w Warszawie ul. Kruczkowskiego 3, 00-380 Warszawa	
	Nazwa obiektu: PROJEKT STAŁEJ ORGANIZACJI RUCHU DROGA WOJEWÓDZKA Nr 637 WARSZAWA - WĘGRÓW km 43+846 - km 60+296	Nr rysunku: 54
	Nazwa rysunku: Plan sytuacyjny oznakowania pionowego i poziomego na odc. od km 53+556 do km 53+756	Skala: 1:500



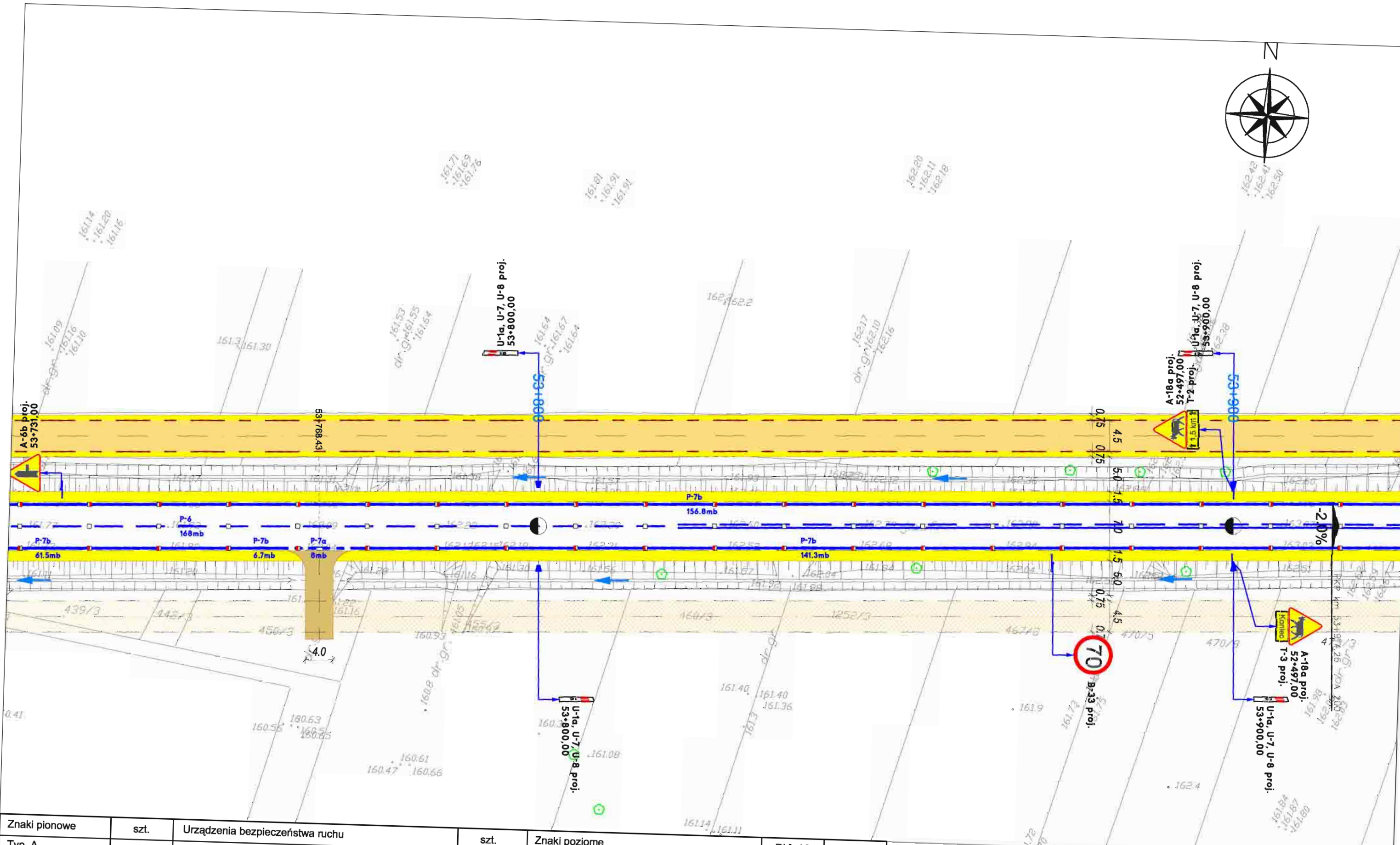
Znaki pionowe	szt.	Urządzenia bezpieczeństwa ruchu	szt.	Znaki poziome	Dł.[mb]	Pow.[m2]
Typ A	1	U-1a U-1f U-7 U-8	-	Linie krawędziowe	375	81
Typ B	-	U-1a U-7 U-8	4	Linie segregacyjne ciągłe	43	10
Typ C	-	U-1a	2	Linie segregacyjne przerywane	186	20
Typ D	-	U-1b	-	Przejścia dla pieszych/rowerów	-	-
Typ E	-	U-3	-	Strzałki	-	-
Typ F	-	U-5	-	Powierzchnie wył. z ruchu	-	-
Typ G	-	U-11a	-	Linie zatrzymań	-	-
Typ T	-	U-12a	-	Elementy odbłaskowe "kocie oczka"/Inne(P-23)	54/-	-
Inne (nietypowe)	-	Stalowe bariery ochronne (U-14)	-	Łączenie znaki poziome	604	111

CGM PROJEKT	Projektant: CGM Projekt Sp. z o.o., ul. Wapienna 25, 04-691 Warszawa (Lider) White Young Green Consulting Ltd. Leeds, Arndale Court, Headingley, LS6 2uj WYG International Sp. z o.o. ul. Żelazna 28/30 00-832 Warszawa	
	Inwestor: Mazowiecki Zarząd Dróg Wojewódzkich w Warszawie ul. Kruczkowskiego 3, 00-380 Warszawa	
	Nazwa obiektu: PROJEKT STAŁEJ ORGANIZACJI RUCHU DROGA WOJEWÓDZKA Nr 637 WARSZAWA - WĘGRÓW km 43+846 - km 60+296	Nr rysunku: 55
	Nazwa rysunku: Plan sytuacyjny oznakowania pionowego i poziomego na odc. od km 53+756 do km 53+958	Skala: 1:500



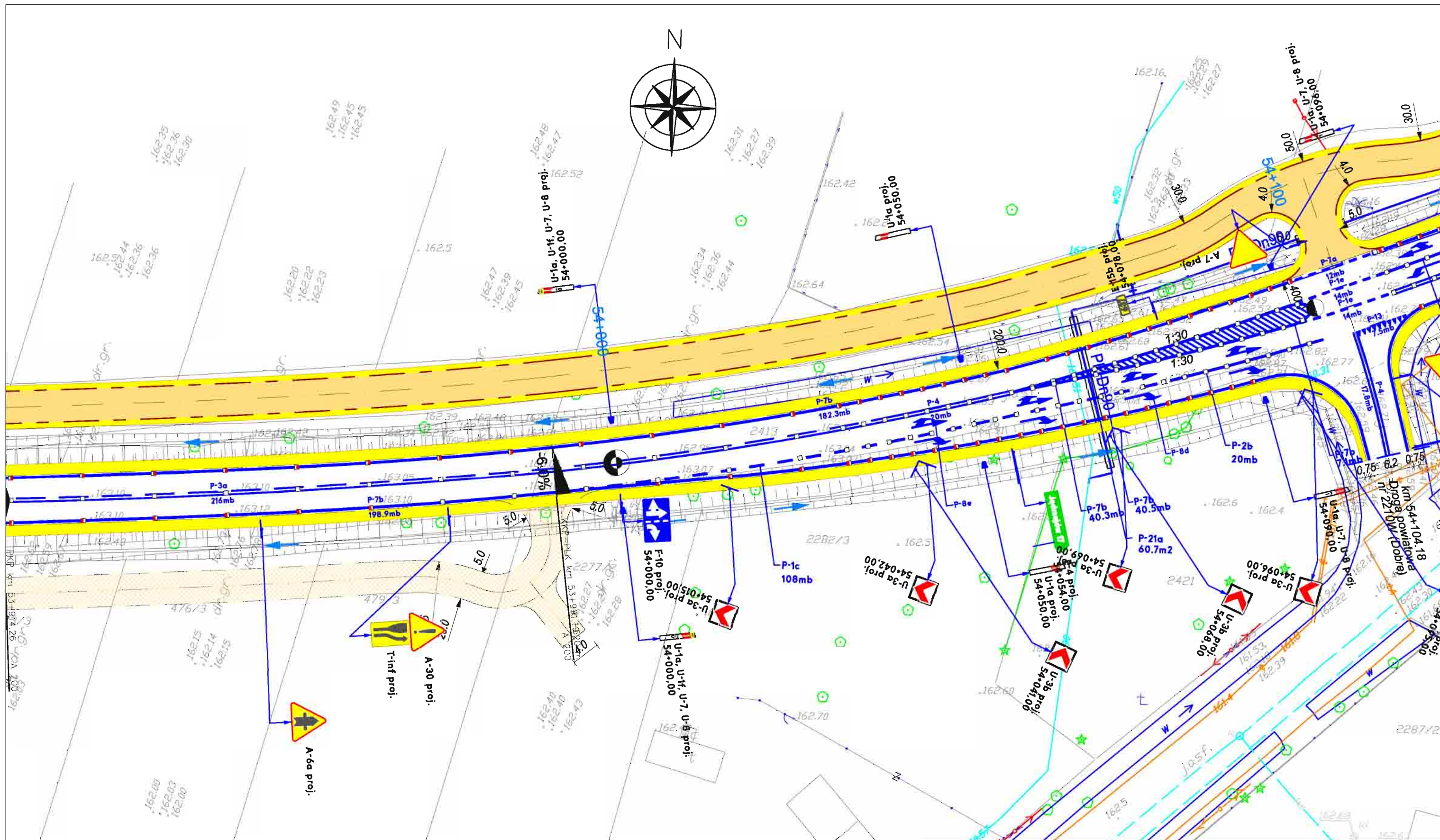
Znaki pionowe	szt.	Urządzenia bezpieczeństwa ruchu	szt.	Znaki poziome	Dł.[mb]	Pow.[m2]
Typ A	1	U-1a U-1f U-7 U-8	-	Linie krawędziowe	324	73
Typ B	-	U-1a U-7 U-8	4	Linie segregacyjne ciągłe	4	1
Typ C	-	U-1a	2	Linie segregacyjne przerywane	270	32
Typ D	-	U-1b	-	Przejścia dla pieszych/rowerów	-	-
Typ E	-	U-3	-	Strzałki	-	-
Typ F	-	U-5	-	Powierzchnie wył. z ruchu	-	-
Typ G	-	U-11a	-	Linie zatrzymań	-	-
Typ T	-	U-12a	-	Elementy odbłaskowe "kocie oczka"/Inne(P-23)	57/-	-
Inne (nietypowe)	-	Stalowe bariery ochronne (U-14)	-	Łącznie znaki poziome	598	106

CGM PROJEKT	Projektant: CGM Projekt Sp. z o.o., ul. Wapienna 25, 04-691 Warszawa (Lider) White Young Green Consulting Ltd. Leeds, Arndale Court, Headingley, LS6 2uj WYG International Sp. z o.o. ul. Żelazna 28/30 00-832 Warszawa	
	Inwestor: Mazowiecki Zarząd Dróg Wojewódzkich w Warszawie ul. Kruczkowskiego 3, 00-380 Warszawa	
	Nazwa obiektu: PROJEKT STAŁEJ ORGANIZACJI RUCHU DROGA WOJEWÓDZKA Nr 637 WARSZAWA - WĘGRÓW km 43+846 - km 60+296	Nr rysunku: 56
	Nazwa rysunku: Plan sytuacyjny oznakowania pionowego i poziomego na odc. od km 53+958 do km 54+166	Skala: 1:500



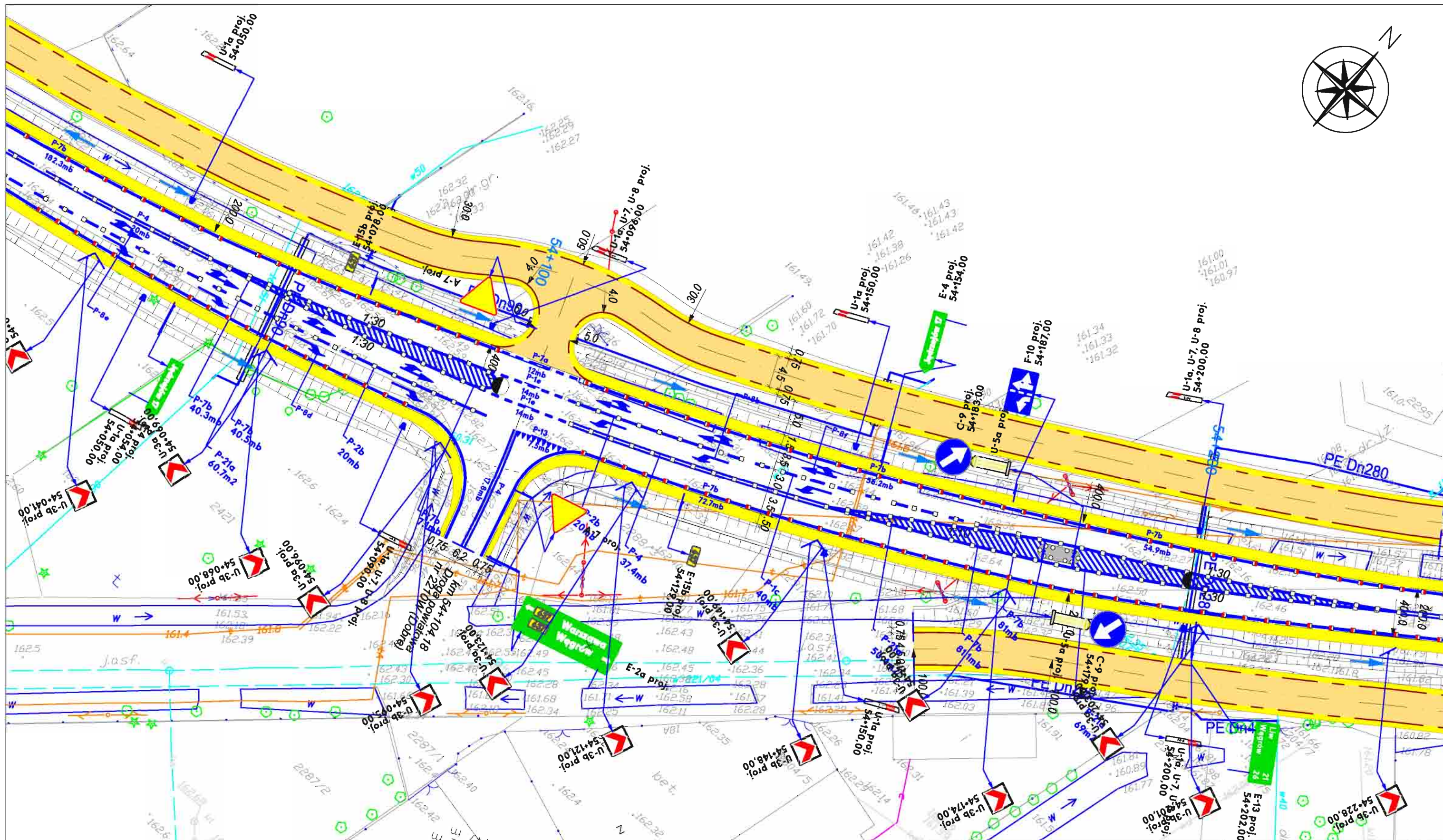
Znaki pionowe	szt.	Urządzenia bezpieczeństwa ruchu	szt.	Znaki poziome	Dł.[mb]	Pow.[m2]
Typ A	2	U-1a U-1f U-7 U-8	-	Linie krawędziowe	374	89
Typ B	1	U-1a U-7 U-8	4	Linie segregacyjne ciągłe	-	-
Typ C	-	U-1a	-	Linie segregacyjne przerywane	216	43
Typ D	-	U-1b	-	Przejścia dla pieszych/rowerów	-	-
Typ E	-	U-3	-	Strzałki	-	-
Typ F	-	U-5	-	Powierzchnie wył. z ruchu	-	-
Typ G	-	U-11a	-	Linie zatrzymań	-	-
Typ T	2	U-12a	-	Elementy odbłaskowe "kocie oczka"/Inne(P-23)	57/-	-
Inne (nietypowe)	-	Stalowe bariery ochronne (U-14)	-	Łącznie znaki poziome	590	132

	Projektant: CGM Projekt Sp. z o.o., ul. Wapienna 25, 04-691 Warszawa (Lider) White Young Green Consulting Ltd. Leeds, Arndale Cort, Headingley, LS6 2uj WYG International Sp. z o.o. ul. Żelazna 28/30 00-832 Warszawa	
	Inwestor: Mazowiecki Zarząd Dróg Wojewódzkich w Warszawie ul. Kruczkowskiego 3, 00-380 Warszawa	
Nazwa obiektu: PROJEKT STAŁEJ ORGANIZACJI RUCHU DROGA WOJEWÓDZKA Nr 637 WARSZAWA - WĘGRÓW km 43+846 - km 60+296		Nr rysunku: 57
Nazwa rysunku: Plan sytuacyjny oznakowania pionowego i poziomego na odc. od km 54+024 do km 54+236		Skala: 1:500



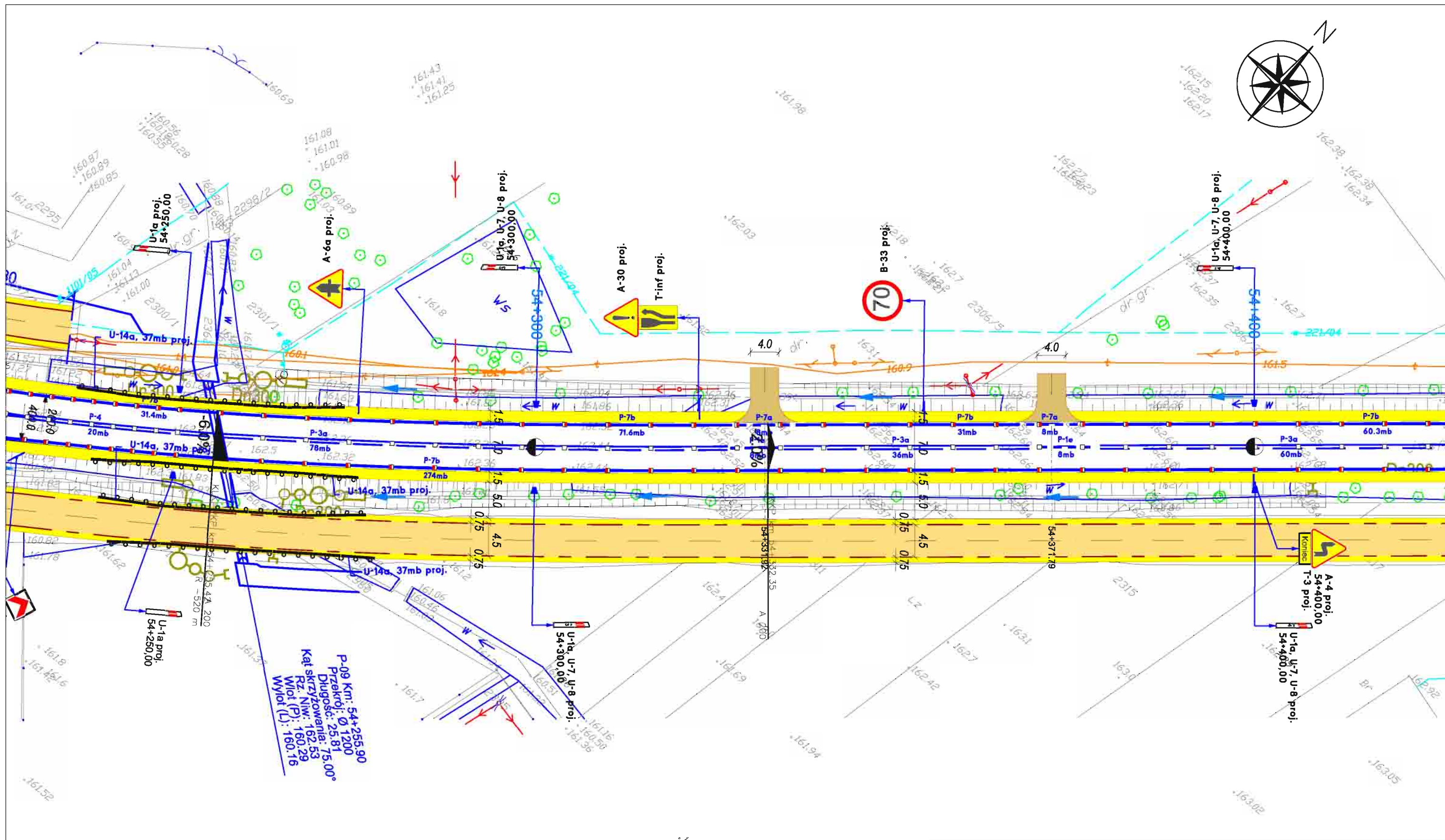
Znaki pionowe	szt.	Urządzenia bezpieczeństwa ruchu	szt.	Znaki poziome	Dł.[mb]	Pow.[m2]
Typ A	4	U-1a U-1f U-7 U-8	-	Linie krawędziowe	547	130
Typ B	-	U-1a U-7 U-8	2	Linie segregacyjne ciągłe	38	9
Typ C	-	U-1a	2	Linie segregacyjne przerywane	136	17
Typ D	-	U-1b	-	Przejścia dla pieszych/rowerów	-	-
Typ E	3	U-3	7	Strzałki	8szt.	15
Typ F	1	U-5	-	Powierzchnie wył. z ruchu	-	23
Typ G	-	U-11a	-	Linie zatrzymań	8	2
Typ T	1	U-12a	-	Elementy odbłaskowe "kocie oczka"/Inne(P-23)	152/-	-
Inne (nietypowe)	-	Stalowe bariery ochronne (U-14)	-	Łącznie znaki poziome	729	196

CGM PROJEKT	Projektant: CGM Projekt Sp. z o.o., ul. Wapienna 25, 04-691 Warszawa (Lider) White Young Green Consulting Ltd. Leeds, Arndale Court, Headingley, LS6 2uj WYG International Sp. z o.o. ul. Żelazna 28/30 00-832 Warszawa	
	Inwestor: Mazowiecki Zarząd Dróg Wojewódzkich w Warszawie ul. Kruczkowskiego 3, 00-380 Warszawa	
	Nazwa obiektu: PROJEKT STAŁEJ ORGANIZACJI RUCHU DROGA WOJEWÓDZKA Nr 637 WARSZAWA - WĘGRÓW km 43+846 - km 60+296	Nr rysunku: 58
	Nazwa rysunku: Plan sytuacyjny oznakowania pionowego i poziomego na odc. od km 54+236 do km 54+437	Skala: 1:500



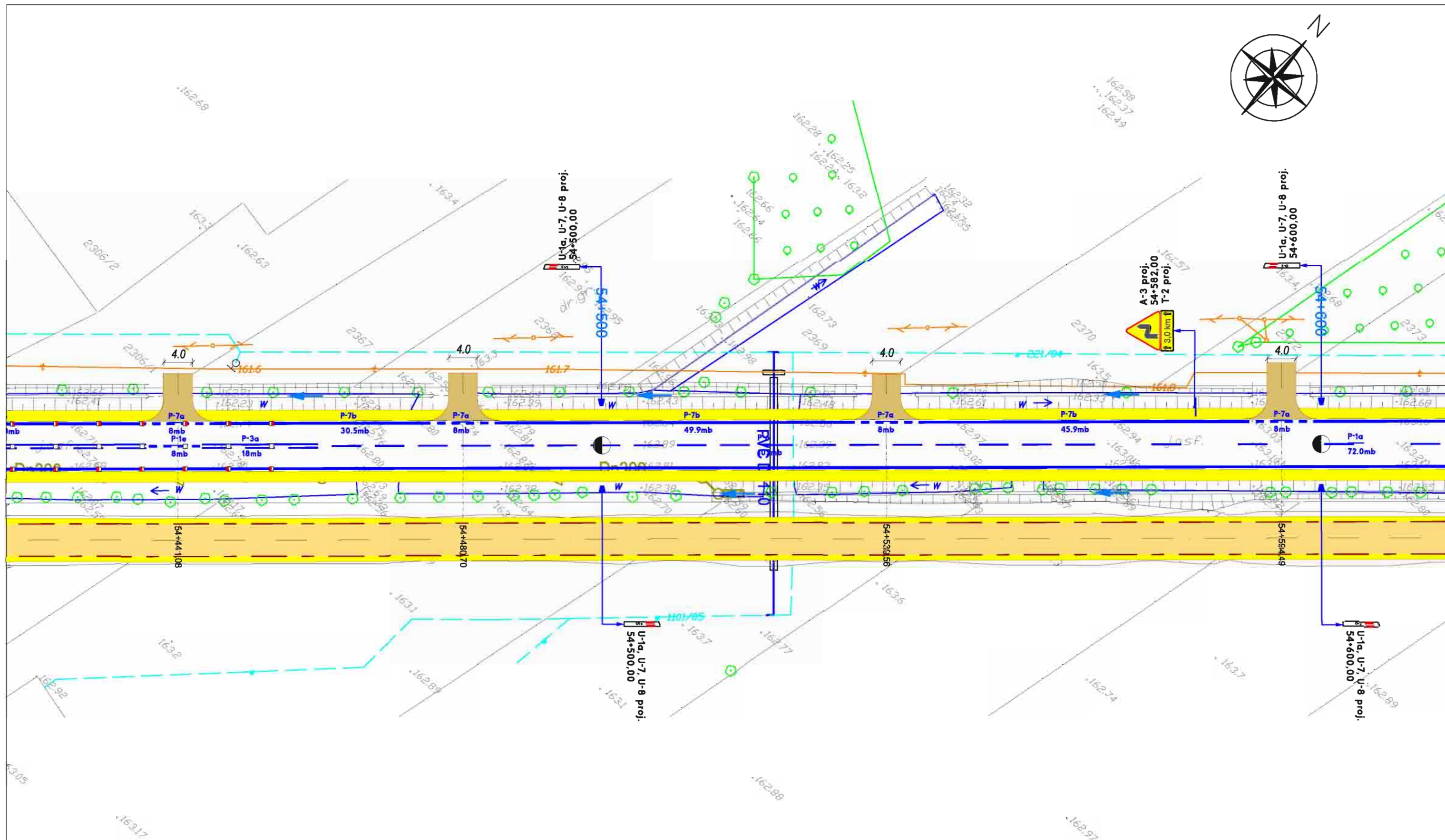

Znaki pionowe	szt.	Urządzenia bezpieczeństwa ruchu	szt.	Znaki poziome	Dł.[m]	Pow.[m ²]
Typ A	-	U-1a U-1f U-7 U-8	-	Linie krawędziowe	273	66
Typ B	-	U-1a U-7 U-8	2	Linie segregacyjne ciągłe	57	14
Typ C	2	U-1a	2	Linie segregacyjne przerywane	40	5
Typ D	-	U-1b	-	Przejścia dla pieszych/rowerów	-	-
Typ E	3	U-3	8	Strzałki	6szt.	11
Typ F	1	U-5	-	Powierzchnie wył. z ruchu	-	45
Typ G	-	U-11a	-	Linie zatrzymań	-	-
Typ T	-	U-12a	-	Elementy odbłaskowe "kocie oczka"/Inne(P-23)	171/-	-
Inne (nietypowe)	-	Stalowe bariery ochronne (U-14)	-	Łączenie znaki poziome	370	141

CGM PROJEKT	Projektant: CGM Projekt Sp. z o.o., ul. Wapienna 25, 04-691 Warszawa (Lider) White Young Green Consulting Ltd. Leeds, Arndale Court, Headingley, LS6 2uj WYG International Sp. z o.o. ul. Żelazna 28/30 00-832 Warszawa	
	Inwestor: Mazowiecki Zarząd Dróg Wojewódzkich w Warszawie ul. Kruczkowskiego 3, 00-380 Warszawa	
	Nazwa obiektu: PROJEKT STAŁEJ ORGANIZACJI RUCHU DROGA WOJEWÓDZKA Nr 637 WARSZAWA - WĘGRÓW km 43+846 - km 60+296	Nr rysunku: 59
	Nazwa rysunku: Plan sytuacyjny oznakowania pionowego i poziomego na odc. od km 54+437 do km 54+638	Skala: 1:500



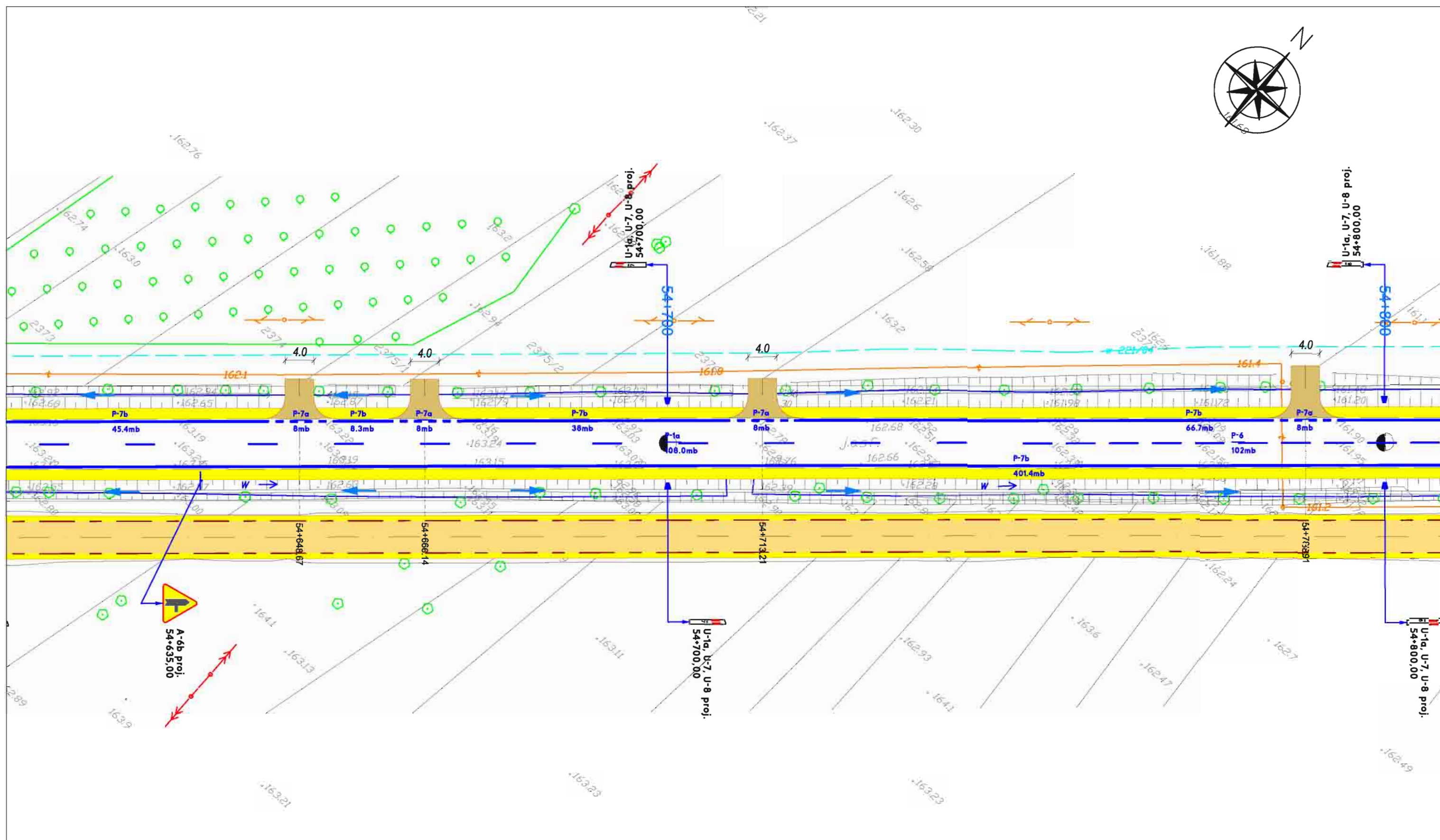
Znaki pionowe	szt.	Urządzenia bezpieczeństwa ruchu	szt.	Znaki poziome	Dł.[mb]	Pow.[m2]
Typ A	2	U-1a U-1f U-7 U-8	-	Linie krawędziowe	484	114
Typ B	1	U-1a U-7 U-8	3	Linie segregacyjne ciągłe	20	5
Typ C	-	U-1a	2	Linie segregacyjne przerywane	190	37
Typ D	-	U-1b	-	Przejścia dla pieszych/rowerów	-	-
Typ E	-	U-3	-	Strzałki	-	-
Typ F	-	U-5	-	Powierzchnie wył. z ruchu	-	-
Typ G	-	U-11a	-	Linie zatrzymań	-	-
Typ T	2	U-12a	-	Elementy odbłaskowe "kocie oczka"/Inne(P-23)	99/-	-
Inne (nietypowe)	-	Stalowe bariery ochronne (U-14)/(U-11)	-148mb	Łącznie znaki poziome	694	156

CGM PROJEKT	Projektant: CGM Projekt Sp. z o.o., ul. Wapienna 25, 04-691 Warszawa (Lider) White Young Green Consulting Ltd. Leeds, Arndale Court, Headingley, LS6 2uj WYG International Sp. z o.o. ul. Żelazna 28/30 00-832 Warszawa	
	Inwestor: Mazowiecki Zarząd Dróg Wojewódzkich w Warszawie ul. Kruczkowskiego 3, 00-380 Warszawa	
	Nazwa obiektu: PROJEKT STAŁEJ ORGANIZACJI RUCHU DROGA WOJEWÓDZKA Nr 637 WARSZAWA - WĘGRÓW km 43+846 - km 60+296	Nr rysunku: 60
	Nazwa rysunku: Plan sytuacyjny oznakowania pionowego i poziomego na odc. od km 54+638 do km 54+838	Skala: 1:500



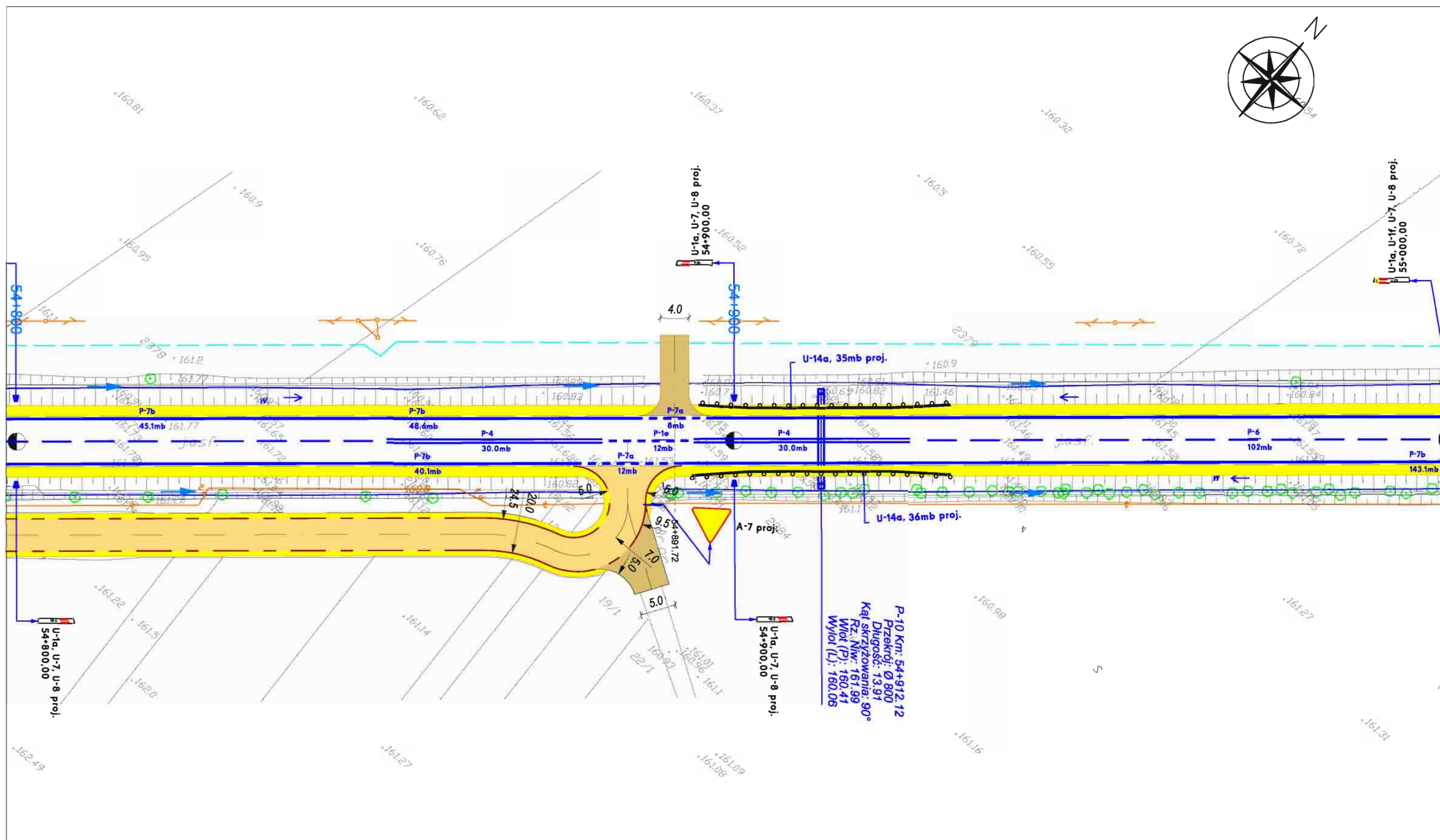
Znaki pionowe	szt.	Urządzenia bezpieczeństwa ruchu	szt.	Znaki poziome	Dł.[mb]	Pow.[m2]
Typ A	1	U-1a U-1f U-7 U-8	-	Linie krawędziowe	560	130
Typ B	-	U-1a U-7 U-8	4	Linie segregacyjne ciągłe	-	-
Typ C	-	U-1a	-	Linie segregacyjne przerywane	200	16
Typ D	-	U-1b	-	Przejścia dla pieszych/rowerów	-	-
Typ E	-	U-3	-	Strzałki	-	-
Typ F	-	U-5	-	Powierzchnie wył. z ruchu	-	-
Typ G	-	U-11a	-	Linie zatrzymań	-	-
Typ T	1	U-12a	-	Elementy odbłaskowe "kocie oczka"/Inne(P-23)	15/-	-
Inne (nietypowe)	-	Stalowe bariery ochronne (U-14)	-	Łącznie znaki poziome	760	146

CGM PROJEKT	Projektant: CGM Projekt Sp. z o.o., ul. Wapienna 25, 04-691 Warszawa (Lider) White Young Green Consulting Ltd. Leeds, Arndale Cort, Headingley, LS6 2uj WYG International Sp. z o.o. ul. Żelazna 28/30 00-832 Warszawa	
	Inwestor: Mazowiecki Zarząd Dróg Wojewódzkich w Warszawie ul. Kruczkowskiego 3, 00-380 Warszawa	
	Nazwa obiektu: PROJEKT STAŁEJ ORGANIZACJI RUCHU DROGA WOJEWÓDZKA Nr 637 WARSZAWA - WĘGRÓW km 43+846 - km 60+296	Nr rysunku: 61
	Nazwa rysunku: Plan sytuacyjny oznakowania pionowego i poziomego na odc. od km 54+838 do km 55+039	Skala: 1:500



Znaki pionowe	szt.	Urządzenia bezpieczeństwa ruchu	szt.	Znaki poziome	Dł.[mb]	Pow.[m2]
Typ A	1	U-1a U-1f U-7 U-8	-	Linie krawędziowe	190	42
Typ B	-	U-1a U-7 U-8	4	Linie segregacyjne ciągłe	-	-
Typ C	-	U-1a	-	Linie segregacyjne przerywane	108	4
Typ D	-	U-1b	-	Przejścia dla pieszych/rowerów	-	-
Typ E	-	U-3	-	Strzałki	-	-
Typ F	-	U-5	-	Powierzchnie wył. z ruchu	-	-
Typ G	-	U-11a	-	Linie zatrzymań	-	-
Typ T	-	U-12a	-	Elementy odbłaskowe "kocie oczka"/Inne(P-23)	-	-
Inne (nietypowe)	-	Stalowe bariery ochronne (U-14)	-	Łącznie znaki poziome	298	46

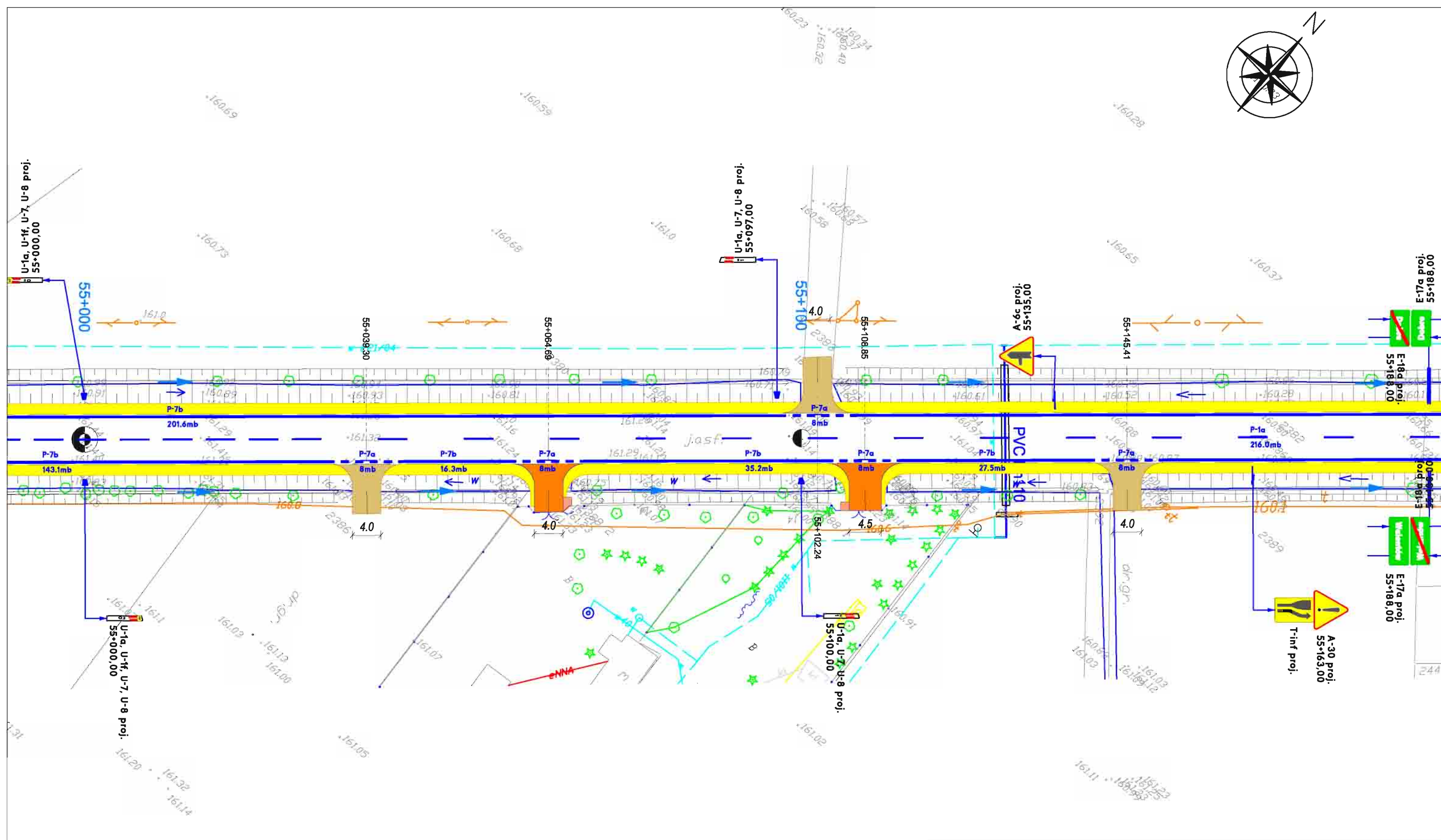

CGM PROJEKT	Projektant: CGM Projekt Sp. z o.o., ul. Wapienna 25, 04-691 Warszawa (Lider) White Young Green Consulting Ltd. Leeds, Arndale Cort, Headingley, LS6 2uj WYG International Sp. z o.o. ul. Żelazna 28/30 00-832 Warszawa	
	Inwestor: Mazowiecki Zarząd Dróg Wojewódzkich w Warszawie ul. Kruczkowskiego 3, 00-380 Warszawa	
	Nazwa obiektu: PROJEKT STAŁEJ ORGANIZACJI RUCHU DROGA WOJEWÓDZKA Nr 637 WARSZAWA - WĘGRÓW km 43+846 - km 60+296	Nr rysunku: 62
	Nazwa rysunku: Plan sytuacyjny oznakowania pionowego i poziomego na odc. od km 55+039 do km 55+240	Skala: 1:500



P-10 Km: 54+912,12
 Przekrój: Ø 800
 Długość: 13,91
 Kąt skrzyżowania: 90°
 Rz. Nw: 161,99
 Młot (P): 160,41
 Wyciel (L): 160,06

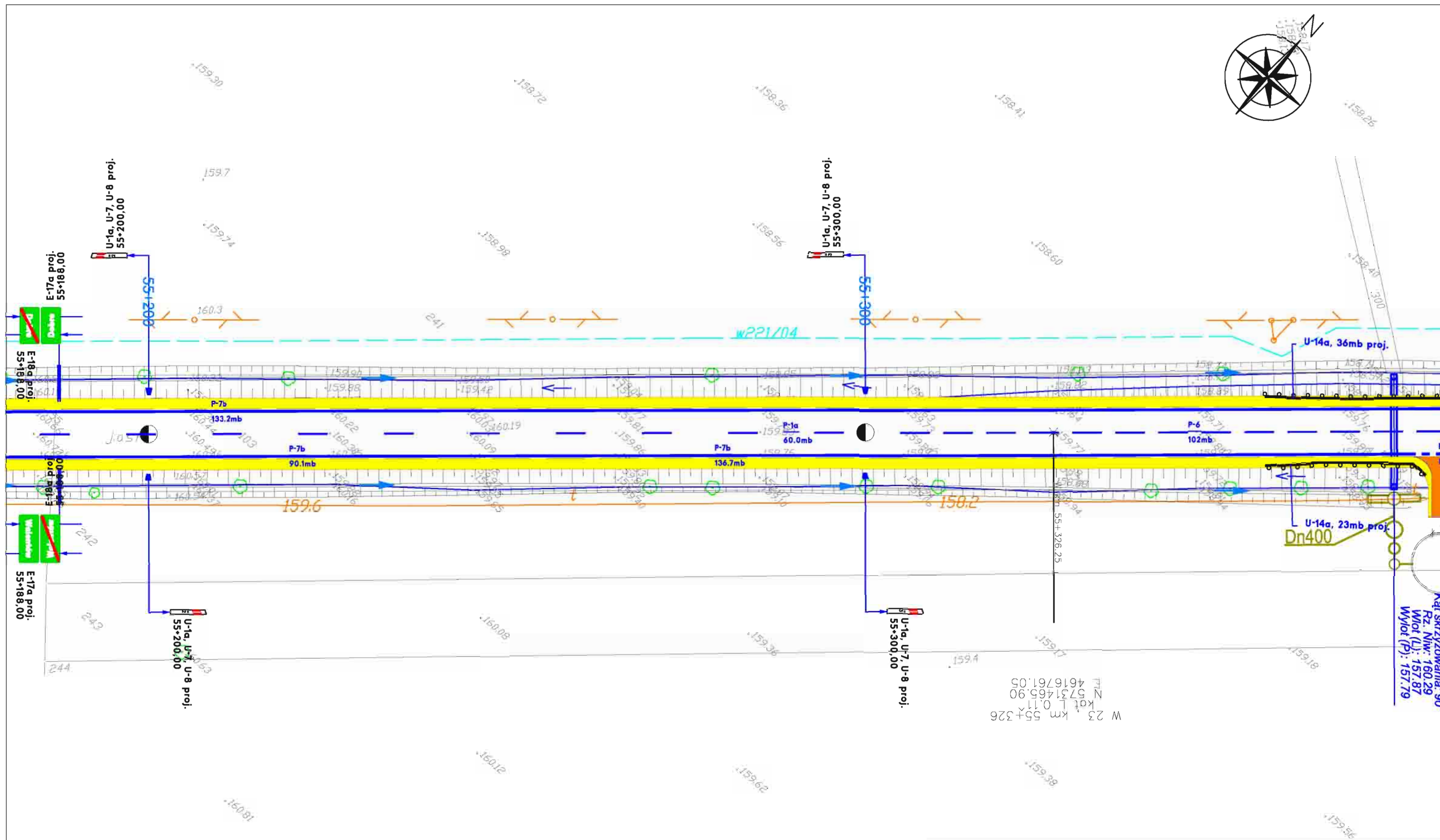

Znaki pionowe	szt.	Urządzenia bezpieczeństwa ruchu	szt.	Znaki poziome	Dł.[mb]	Pow.[m2]
Typ A	1	U-1a U-1f U-7 U-8	-	Linie krawędziowe	458	108
Typ B	-	U-1a U-7 U-8	2	Linie segregacyjne ciągłe	60	14
Typ C	-	U-1a	-	Linie segregacyjne przerywane	114	10
Typ D	-	U-1b	-	Przejścia dla pieszych/rowerów	-	-
Typ E	-	U-3	-	Strzałki	-	-
Typ F	-	U-5	-	Powierzchnie wył. z ruchu	-	-
Typ G	-	U-11a	-	Linie zatrzymań	-	-
Typ T	-	U-12a	-	Elementy odbłaskowe "kocie oczka"/Inne(P-23)	-	-
Inne (nietypowe)	-	Stalowe bariery ochronne (U-14)/(U-11)	-71mb	Łącznie znaki poziome	632	132

CGM PROJEKT	Projektant: CGM Projekt Sp. z o.o., ul. Wapienna 25, 04-691 Warszawa (Lider) White Young Green Consulting Ltd. Leeds, Arndale Cort, Headingley, LS6 2uj WYG International Sp. z o.o. ul. Żelazna 28/30 00-832 Warszawa	
	Inwestor: Mazowiecki Zarząd Dróg Wojewódzkich w Warszawie ul. Kruczkowskiego 3, 00-380 Warszawa	
	Nazwa obiektu: PROJEKT STAŁEJ ORGANIZACJI RUCHU DROGA WOJEWÓDZKA Nr 637 WARSZAWA - WĘGRÓW km 43+846 - km 60+296	Nr rysunku: 63
	Nazwa rysunku: Plan sytuacyjny oznakowania pionowego i poziomego na odc. od km 55+240 do km 55+441	Skala: 1:500



Znaki pionowe	szt.	Urządzenia bezpieczeństwa ruchu	szt.	Znaki poziome	Dł.[mb]	Pow.[m2]
Typ A	2	U-1a U-1f U-7 U-8	-	Linie krawędziowe	252	56
Typ B	-	U-1a U-7 U-8	2	Linie segregacyjne ciągłe	-	-
Typ C	-	U-1a	-	Linie segregacyjne przerywane	318	17
Typ D	-	U-1b	-	Przejścia dla pieszych/rowerów	-	-
Typ E	4	U-3	-	Strzałki	-	-
Typ F	-	U-5	-	Powierzchnie wył. z ruchu	-	-
Typ G	-	U-11a	-	Linie zatrzymań	-	-
Typ T	1	U-12a	-	Elementy odbłaskowe "kocie oczka"/Inne(P-23)	-	-
Inne (nietypowe)	-	Stalowe bariery ochronne (U-14)	-	Łącznie znaki poziome	570	73

CGM PROJEKT	Projektant: CGM Projekt Sp. z o.o., ul. Wapienna 25, 04-691 Warszawa (Lider) White Young Green Consulting Ltd. Leeds, Arndale Court, Headingley, LS6 2uj WYG International Sp. z o.o. ul. Żelazna 28/30 00-832 Warszawa	
	Inwestor: Mazowiecki Zarząd Dróg Wojewódzkich w Warszawie ul. Kruczkowskiego 3, 00-380 Warszawa	
	Nazwa obiektu: PROJEKT STAŁEJ ORGANIZACJI RUCHU DROGA WOJEWÓDZKA Nr 637 WARSZAWA - WĘGRÓW km 43+846 - km 60+296	Nr rysunku: 64
	Nazwa rysunku: Plan sytuacyjny oznakowania pionowego i poziomego na odc. od km 55+441 do km 55+641	Skala: 1:500

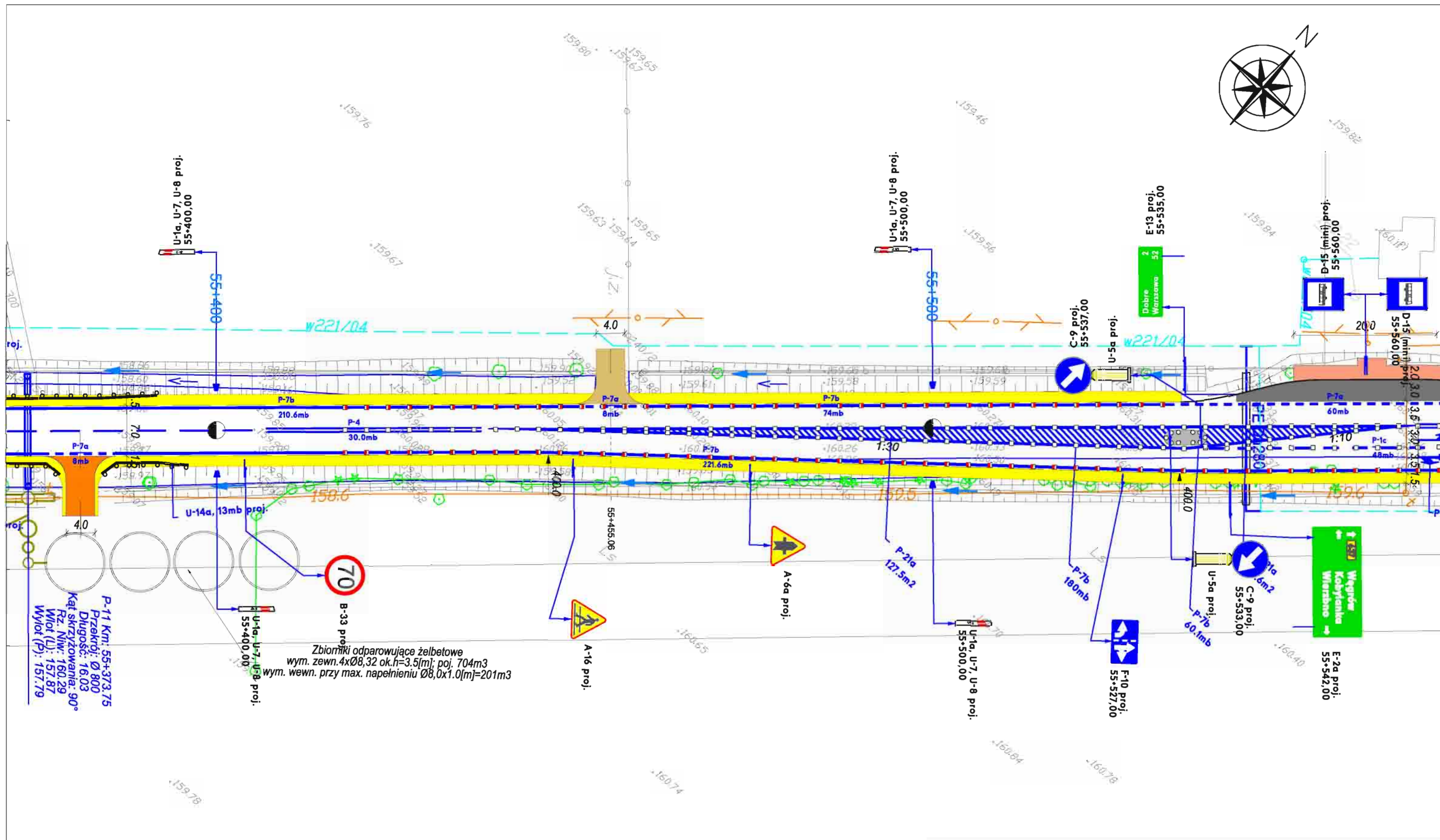


W 23, km 55+326
 kot. l. 0,11
 N 5731465,90
 E 4616761,05

Kąt skrzyżowania: 90°
 Rz. Niw.: 160,29
 Wlot (L): 157,87
 Wylot (P): 157,79

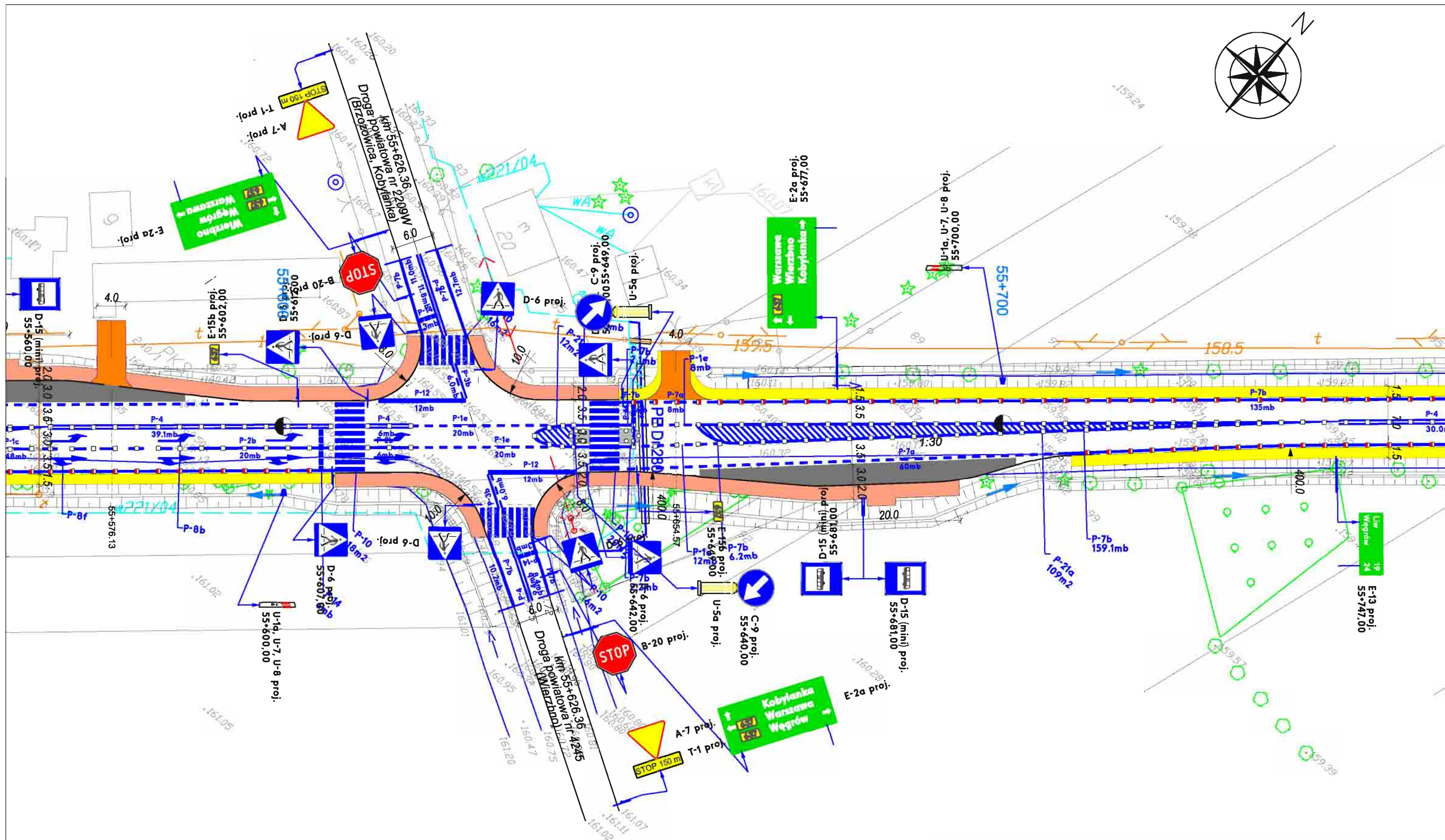

Znaki pionowe	szt.	Urządzenia bezpieczeństwa ruchu	szt.	Znaki poziome	Dł.[mb]	Pow.[m2]
Typ A	-	U-1a U-1f U-7 U-8	-	Linie krawędziowe	437	105
Typ B	-	U-1a U-7 U-8	4	Linie segregacyjne ciągłe	-	-
Typ C	-	U-1a	-	Linie segregacyjne przerywane	162	11
Typ D	-	U-1b	-	Przejścia dla pieszych/rowerów	-	-
Typ E	-	U-3	-	Strzałki	-	-
Typ F	-	U-5	-	Powierzchnie wył. z ruchu	-	-
Typ G	-	U-11a	-	Linie zatrzymań	-	-
Typ T	-	U-12a	-	Elementy odbłaskowe "kocie oczka"/Inne(P-23)	-	-
Inne (nietypowe)	-	Stalowe bariery ochronne (U-14)/(U-11)	-/59mb	Łącznie znaki poziome	599	116

CGM PROJEKT	Projektant: CGM Projekt Sp. z o.o., ul. Wapienna 25, 04-691 Warszawa (Lider) White Young Green Consulting Ltd. Leeds, Arndale Cort, Headingley, LS6 2uj WYG International Sp. z o.o. ul. Żelazna 28/30 00-832 Warszawa	
	Inwestor: Mazowiecki Zarząd Dróg Wojewódzkich w Warszawie ul. Kruczkowskiego 3, 00-380 Warszawa	
	Nazwa obiektu: PROJEKT STAŁEJ ORGANIZACJI RUCHU DROGA WOJEWÓDZKA Nr 637 WARSZAWA - WĘGRÓW km 43+846 - km 60+296	Nr rysunku: 65
	Nazwa rysunku: Plan sytuacyjny oznakowania pionowego i poziomego na odc. od km 55+641 do km 55+842	Skala: 1:500

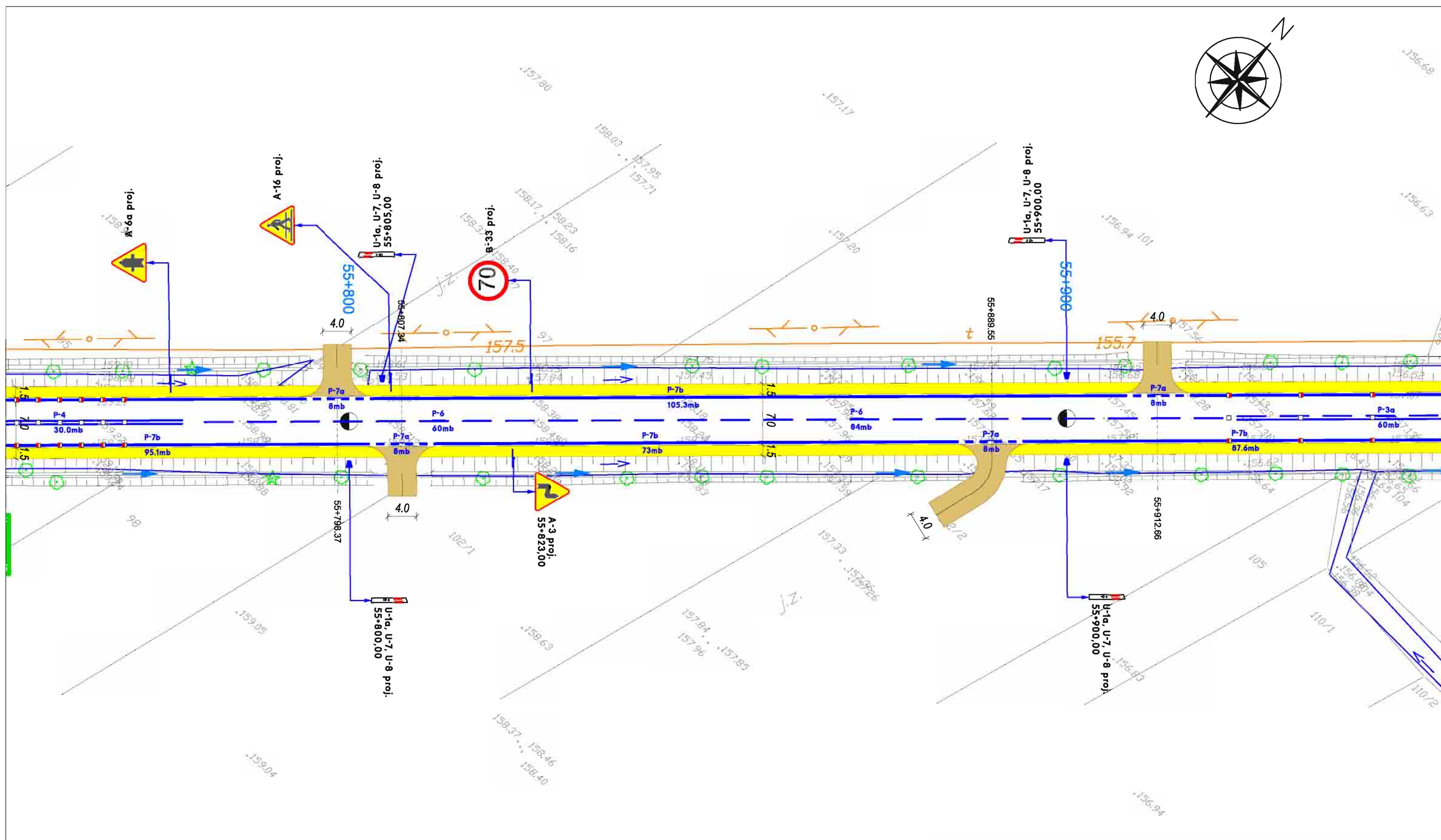



Znaki pionowe	szt.	Urządzenia bezpieczeństwa ruchu	szt.	Znaki poziome	Dł.[mb]	Pow.[m2]
Typ A	2	U-1a U-1f U-7 U-8	-	Linie krawędziowe	612	138
Typ B	1	U-1a U-7 U-8	4	Linie segregacyjne ciągłe	30	7
Typ C	2	U-1a	-	Linie segregacyjne przerywane	-	-
Typ D	2	U-1b	-	Przejścia dla pieszych/rowerów	-	-
Typ E	2	U-3	-	Strzałki	-	-
Typ F	1	U-5	-	Powierzchnie wył. z ruchu	-	63
Typ G	-	U-11a	-	Linie zatrzymań	-	-
Typ T	-	U-12a	-	Elementy odbłaskowe "kocie oczka"/Inne(P-23)	204/-	-
Inne (nietypowe)	-	Stalowe bariery ochronne (U-14)/(U-11)	-/13mb	Łącznie znaki poziome	642	208

CGM PROJEKT	Projektant: CGM Projekt Sp. z o.o., ul. Wapienna 25, 04-691 Warszawa (Lider) White Young Green Consulting Ltd. Leeds, Arndale Cort, Headingley, LS6 2uj WYG International Sp. z o.o. ul. Żelazna 28/30 00-832 Warszawa	
	Inwestor: Mazowiecki Zarząd Dróg Wojewódzkich w Warszawie ul. Kruczkowskiego 3, 00-380 Warszawa	
	Nazwa obiektu: PROJEKT STAŁEJ ORGANIZACJI RUCHU DROGA WOJEWÓDZKA Nr 637 WARSZAWA - WĘGRÓW km 43+846 - km 60+296	Nr rysunku: 66
	Nazwa rysunku: Plan sytuacyjny oznakowania pionowego i poziomego na odc. od km 55+842 do km 56+043	Skala: 1:500

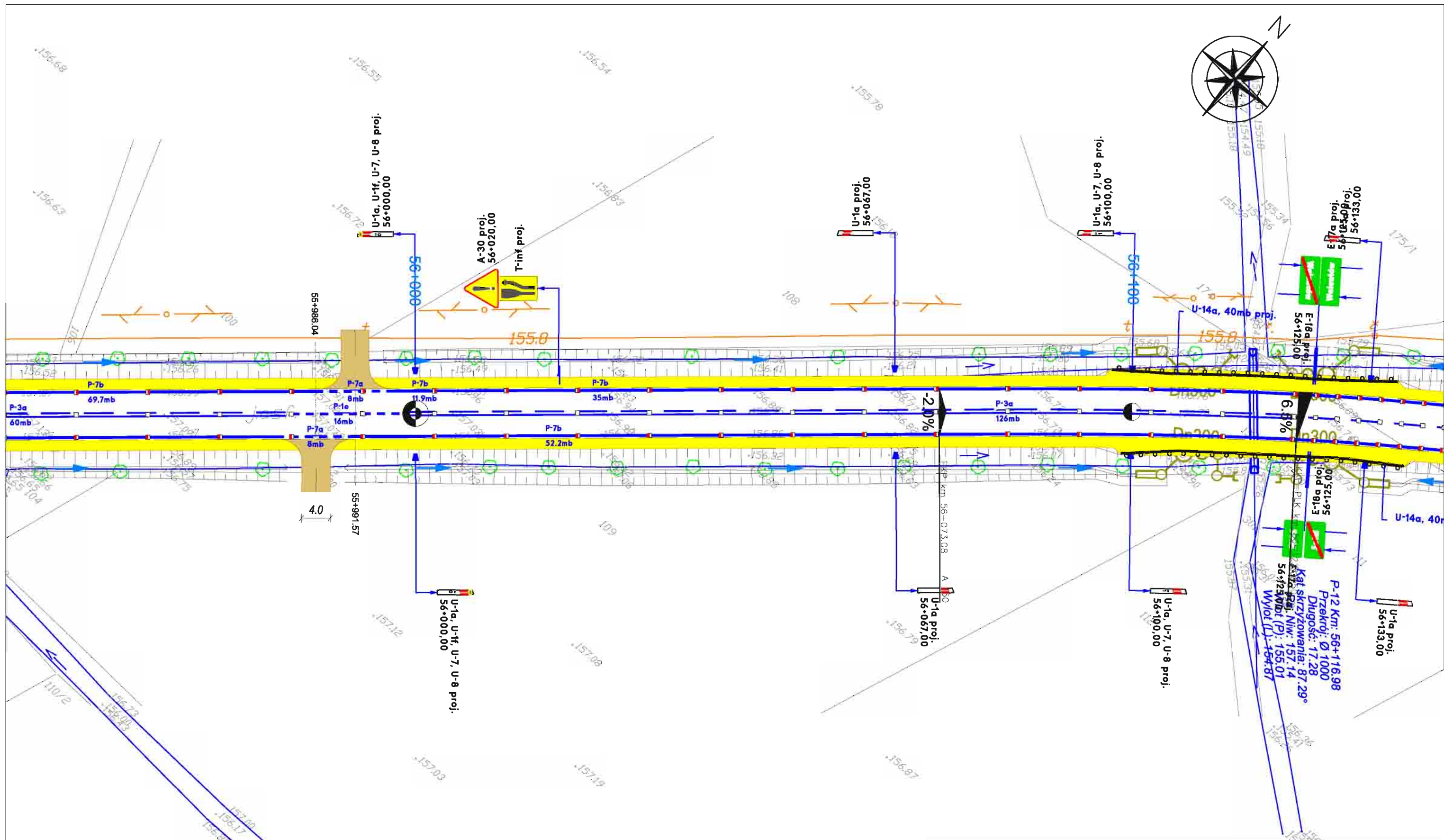


CGM PROJEKT	Projektant: CGM Projekt Sp. z o.o., ul. Wapienna 25, 04-691 Warszawa (Lider) White Young Green Consulting Ltd. Leeds, Arndale Court, Headingley, LS6 2uj WYG International Sp. z o.o. ul. Żelazna 28/30 00-832 Warszawa	
	Inwestor: Mazowiecki Zarząd Dróg Wojewódzkich w Warszawie ul. Kruczkowskiego 3, 00-380 Warszawa	
	Nazwa obiektu: PROJEKT STAŁEJ ORGANIZACJI RUCHU DROGA WOJEWÓDZKA Nr 637 WARSZAWA - WĘGRÓW km 43+846 - km 60+296	Nr rysunku: 67
	Nazwa rysunku: Plan sytuacyjny oznakowania pionowego i poziomego na odc. od km 56+043 do km 56+246	Skala: 1:500



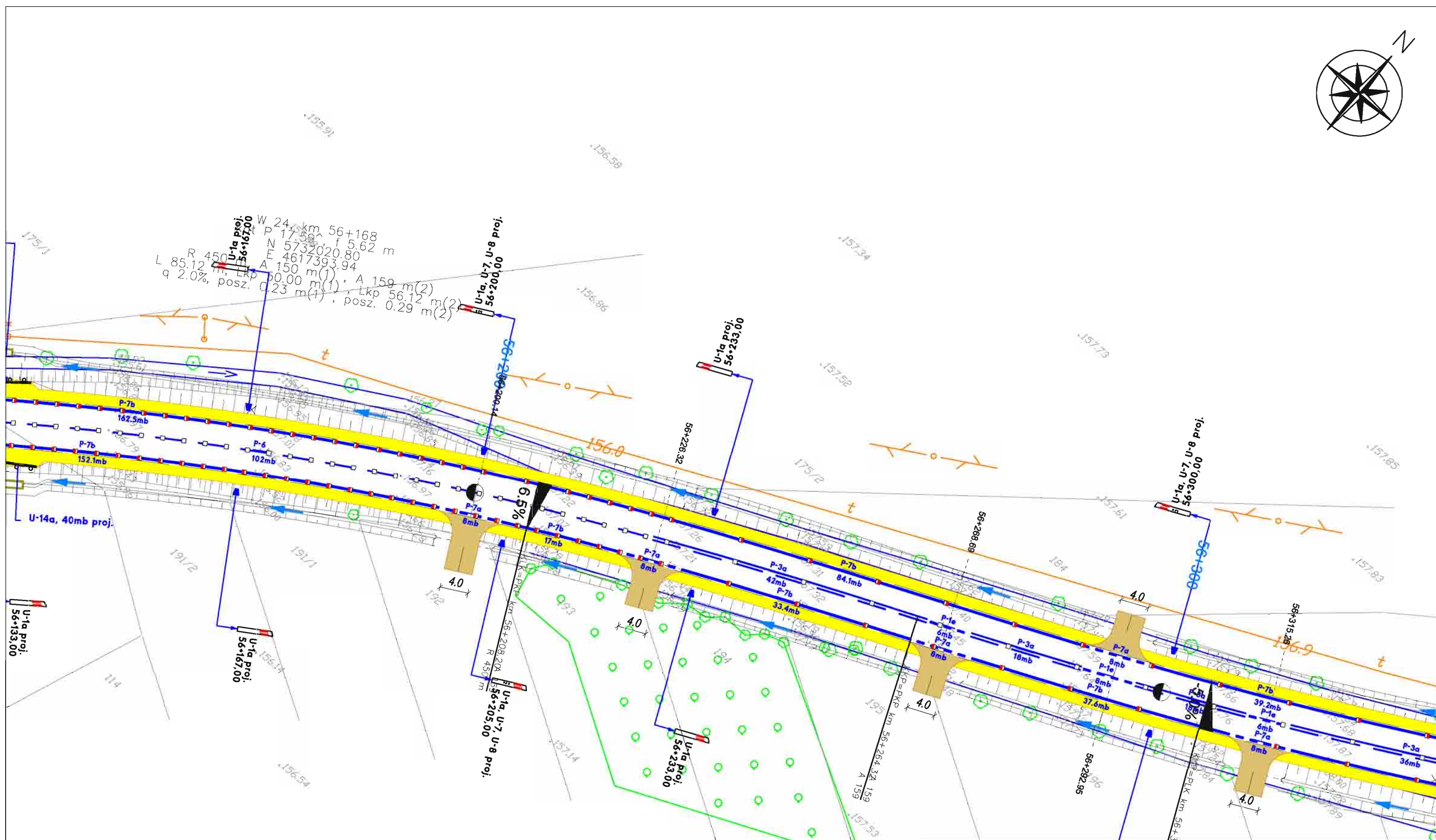

Znaki pionowe	szt.	Urządzenia bezpieczeństwa ruchu	szt.	Znaki poziome	Dł.[mb]	Pow.[m2]
Typ A	3	U-1a U-1f U-7 U-8	-	Linie krawędziowe	393	90
Typ B	1	U-1a U-7 U-8	4	Linie segregacyjne ciągłe	30	7
Typ C	-	U-1a	-	Linie segregacyjne przerywane	144	12
Typ D	-	U-1b	-	Przejścia dla pieszych/rowerów	-	-
Typ E	-	U-3	-	Strzałki	-	-
Typ F	-	U-5	-	Powierzchnie wył. z ruchu	-	-
Typ G	-	U-11a	-	Linie zatrzymań	-	-
Typ T	-	U-12a	-	Elementy odbłaskowe "kocie oczka"/Inne(P-23)	15/-	-
Inne (nietypowe)	-	Stalowe bariery ochronne (U-14)	-	Łącznie znaki poziome	567	109

CGM PROJEKT	Projektant: CGM Projekt Sp. z o.o., ul. Wapienna 25, 04-691 Warszawa (Lider) White Young Green Consulting Ltd. Leeds, Arndale Court, Headingley, LS6 2uj WYG International Sp. z o.o. ul. Żelazna 28/30 00-832 Warszawa	
	Inwestor: Mazowiecki Zarząd Dróg Wojewódzkich w Warszawie ul. Kruczkowskiego 3, 00-380 Warszawa	
	Nazwa obiektu: PROJEKT STAŁEJ ORGANIZACJI RUCHU DROGA WOJEWÓDZKA Nr 637 WARSZAWA - WĘGRÓW km 43+846 - km 60+296	Nr rysunku: 68
	Nazwa rysunku: Plan sytuacyjny oznakowania pionowego i poziomego na odc. od km 56+246 do km 56+451	Skala: 1:500



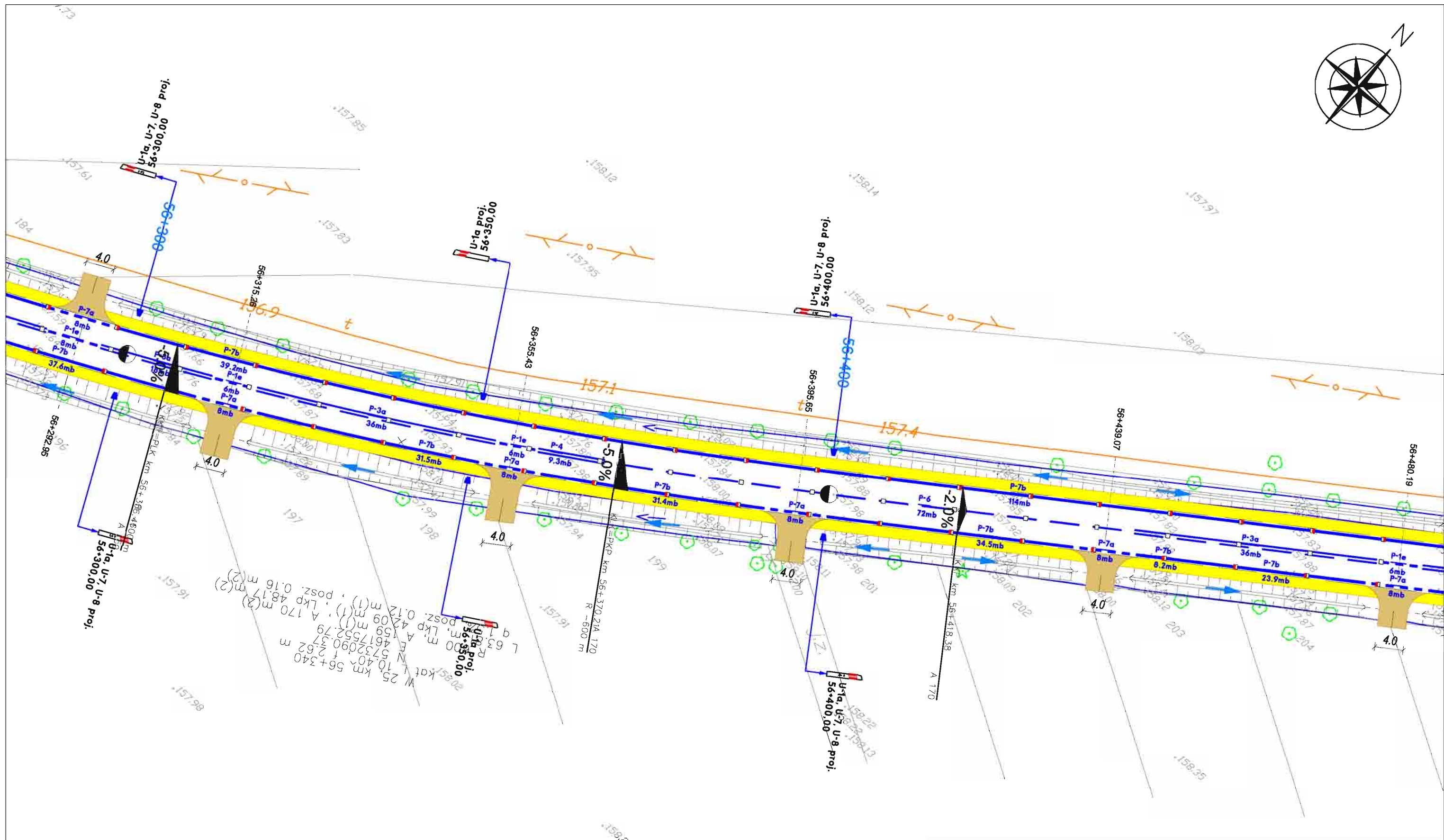

Znaki pionowe	szt.	Urządzenia bezpieczeństwa ruchu	szt.	Znaki poziome	Dł.[mb]	Pow.[m2]
Typ A	1	U-1a U-1f U-7 U-8	-	Linie krawędziowe	185	42
Typ B	-	U-1a U-7 U-8	2	Linie segregacyjne ciągłe	-	-
Typ C	-	U-1a	4	Linie segregacyjne przerywane	202	39
Typ D	-	U-1b	-	Przejścia dla pieszych/rowerów	-	-
Typ E	4	U-3	-	Strzałki	-	-
Typ F	-	U-5	-	Powierzchnie wył. z ruchu	-	-
Typ G	-	U-11a	-	Linie zatrzymań	-	-
Typ T	1	U-12a	-	Elementy odbłaskowe "kocie oczka"/Inne(P-23)	71/-	-
Inne (nietypowe)	-	Stalowe bariery ochronne (U-14)/(U-11)	-/80mb	Łącznie znaki poziome	387	81

CGM PROJEKT	Projektant: CGM Projekt Sp. z o.o., ul. Wapienna 25, 04-691 Warszawa (Lider) White Young Green Consulting Ltd. Leeds, Arndale Court, Headingley, LS6 2uj WYG International Sp. z o.o. ul. Żelazna 28/30 00-832 Warszawa	
	Inwestor: Mazowiecki Zarząd Dróg Wojewódzkich w Warszawie ul. Kruczkowskiego 3, 00-380 Warszawa	
	Nazwa obiektu: PROJEKT STAŁEJ ORGANIZACJI RUCHU DROGA WOJEWÓDZKA Nr 637 WARSZAWA - WĘGRÓW km 43+846 - km 60+296	Nr rysunku: 69
	Nazwa rysunku: Plan sytuacyjny oznakowania pionowego i poziomego na odc. od km 56+392 do km 56+595	Skala: 1:500




Znaki pionowe	szt.	Urządzenia bezpieczeństwa ruchu	szt.	Znaki poziome	Dł.[mb]	Pow.[m2]
Typ A	-	U-1a U-1f U-7 U-8	-	Linie krawędziowe	597	139
Typ B	-	U-1a U-7 U-8	4	Linie segregacyjne ciągłe	-	-
Typ C	-	U-1a	4	Linie segregacyjne przerywane	236	33
Typ D	-	U-1b	-	Przejścia dla pieszych/rowerów	-	-
Typ E	-	U-3	-	Strzałki	-	-
Typ F	-	U-5	-	Powierzchnie wył. z ruchu	-	-
Typ G	-	U-11a	-	Linie zatrzymań	-	-
Typ T	-	U-12a	-	Elementy odbłaskowe "kocie oczka"/Inne(P-23)	118/-	-
Inne (nietypowe)	-	Stalowe bariery ochronne (U-14)	-	Łącznie znaki poziome	833	172

CGM PROJEKT	Projektant: CGM Projekt Sp. z o.o., ul. Wapienna 25, 04-691 Warszawa (Lider) White Young Green Consulting Ltd. Leeds, Arndale Court, Headingley, LS6 2uj WYG International Sp. z o.o. ul. Żelazna 28/30 00-832 Warszawa	
	Inwestor: Mazowiecki Zarząd Dróg Wojewódzkich w Warszawie ul. Kruczkowskiego 3, 00-380 Warszawa	
	Nazwa obiektu: PROJEKT STAŁEJ ORGANIZACJI RUCHU DROGA WOJEWÓDZKA Nr 637 WARSZAWA - WĘGRÓW km 43+846 - km 60+296	Nr rysunku: 70
	Nazwa rysunku: Plan sytuacyjny oznakowania pionowego i poziomego na odc. od km 56+595 do km 56+796	Skala: 1:500



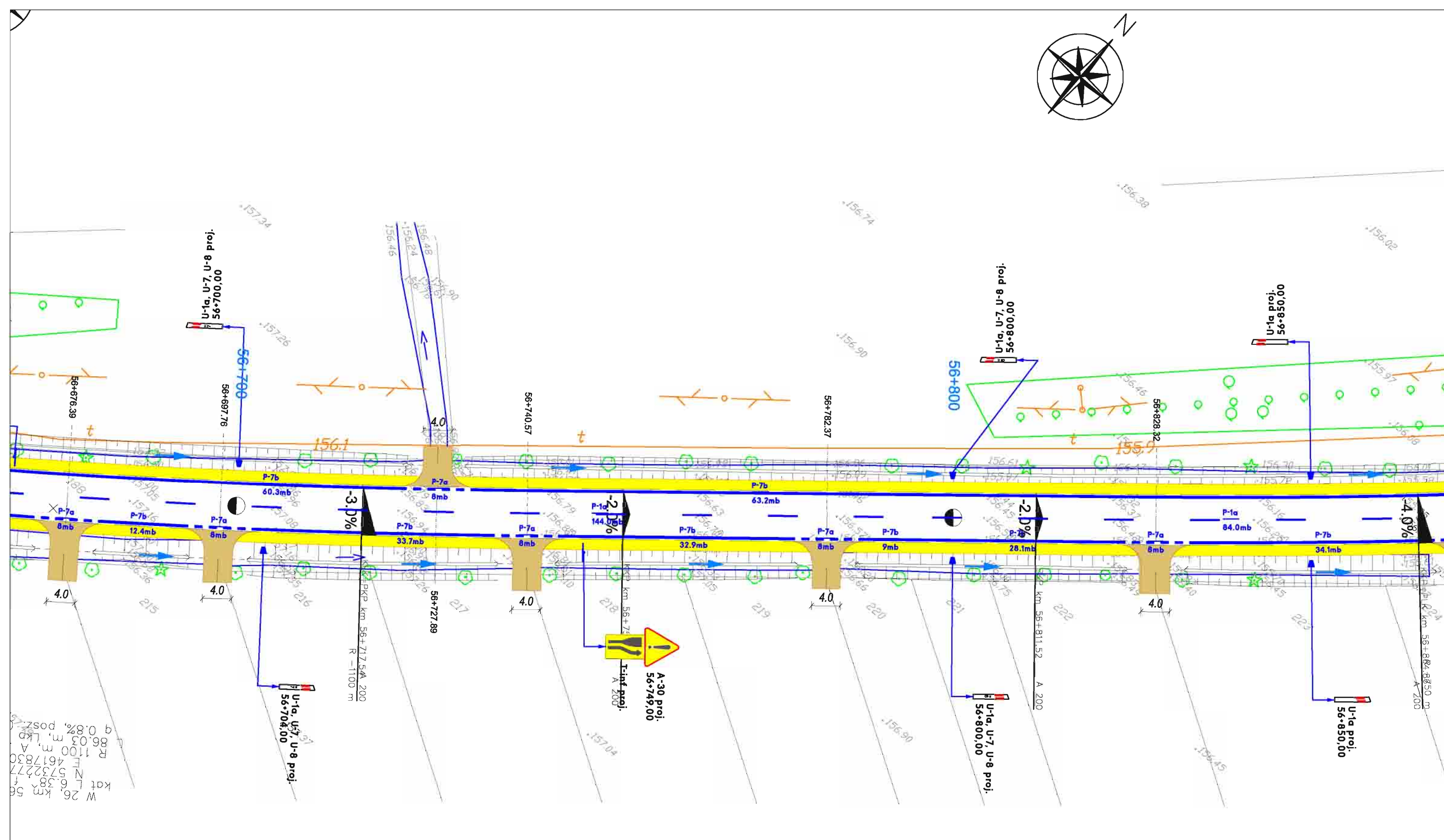

Znaki pionowe	szt.	Urządzenia bezpieczeństwa ruchu	szt.	Znaki poziome	Dł.[mb]	Pow.[m2]
Typ A	-	U-1a U-1f U-7 U-8	-	Linie krawędziowe	339	78
Typ B	-	U-1a U-7 U-8	2	Linie segregacyjne ciągłe	9	2
Typ C	-	U-1a	2	Linie segregacyjne przerywane	120	14
Typ D	-	U-1b	-	Przejścia dla pieszych/rowerów	-	-
Typ E	-	U-3	-	Strzałki	-	-
Typ F	-	U-5	-	Powierzchnie wył. z ruchu	-	-
Typ G	-	U-11a	-	Linie zatrzymań	-	-
Typ T	-	U-12a	-	Elementy odbłaskowe "kocie oczka"/Inne(P-23)	42/-	-
Inne (nietypowe)	-	Stalowe bariery ochronne (U-14)	-	Łącznie znaki poziome	468	94

CGM PROJEKT	Projektant: CGM Projekt Sp. z o.o., ul. Wapienna 25, 04-691 Warszawa (Lider) White Young Green Consulting Ltd. Leeds, Arndale Court, Headingley, LS6 2uj WYG International Sp. z o.o. ul. Żelazna 28/30 00-832 Warszawa	
	Inwestor: Mazowiecki Zarząd Dróg Wojewódzkich w Warszawie ul. Kruczkowskiego 3, 00-380 Warszawa	
	Nazwa obiektu: PROJEKT STAŁEJ ORGANIZACJI RUCHU DROGA WOJEWÓDZKA Nr 637 WARSZAWA - WĘGRÓW km 43+846 - km 60+296	Nr rysunku: 71
	Nazwa rysunku: Plan sytuacyjny oznakowania pionowego i poziomego na odc. od km 56+768 do km 56+970	Skala: 1:500



Znaki pionowe	szt.	Urządzenia bezpieczeństwa ruchu	szt.	Znaki poziome	Dł.[mb]	Pow.[m2]
Typ A	1	U-1a U-1f U-7 U-8	-	Linie krawędziowe	307	68
Typ B	-	U-1a U-7 U-8	4	Linie segregacyjne ciągłe	-	-
Typ C	-	U-1a	2	Linie segregacyjne przerywane	168	21
Typ D	-	U-1b	-	Przejścia dla pieszych/rowerów	-	-
Typ E	-	U-3	-	Strzałki	-	-
Typ F	-	U-5	-	Powierzchnie wył. z ruchu	-	-
Typ G	-	U-11a	-	Linie zatrzymań	-	-
Typ T	-	U-12a	-	Elementy odbłaskowe "kocie oczka"/Inne(P-23)	20/-	-
Inne (nietypowe)	-	Stalowe bariery ochronne (U-14)	-	Łącznie znaki poziome	475	89

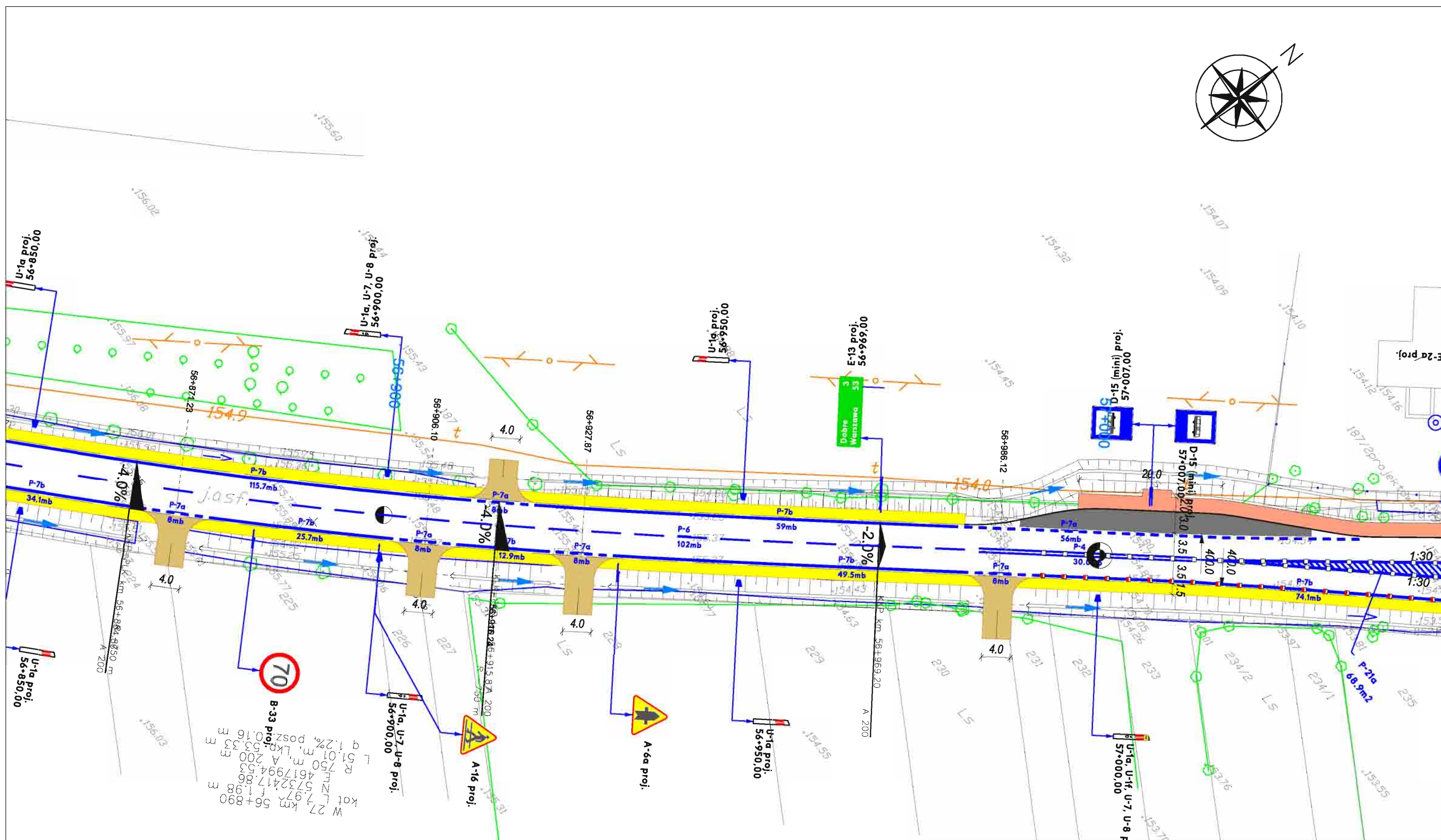

CGM PROJEKT	Projektant: CGM Projekt Sp. z o.o., ul. Wapienna 25, 04-691 Warszawa (Lider) White Young Green Consulting Ltd. Leeds, Arndale Court, Headingley, LS6 2uj WYG International Sp. z o.o. ul. Żelazna 28/30 00-832 Warszawa	
	Inwestor: Mazowiecki Zarząd Dróg Wojewódzkich w Warszawie ul. Kruczkowskiego 3, 00-380 Warszawa	
	Nazwa obiektu: PROJEKT STAŁEJ ORGANIZACJI RUCHU DROGA WOJEWÓDZKA Nr 637 WARSZAWA - WĘGRÓW km 43+846 - km 60+296	Nr rysunku: 72
	Nazwa rysunku: Plan sytuacyjny oznakowania pionowego i poziomego na odc. od km 56+970 do km 57+171	Skala: 1:500



W 26 km 56
 kat L 6,38
 N 57332277
 E 4617830
 R 1100 m, A
 86,03 m, Lk
 q 0,8%

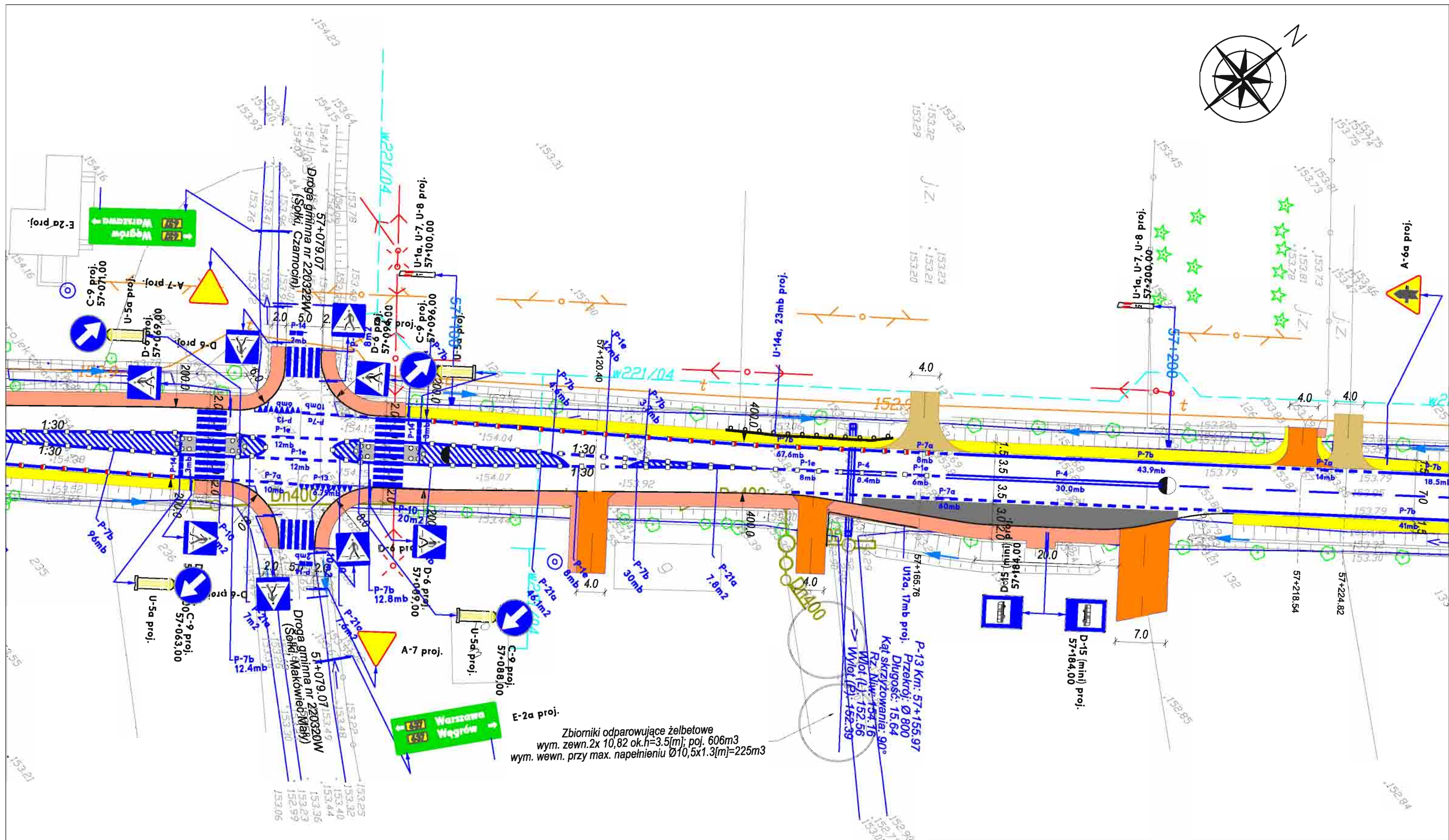
Znaki pionowe	szt.	Urządzenia bezpieczeństwa ruchu	szt.	Znaki poziome	Dł.[mb]	Pow.[m2]
Typ A	1	U-1a U-1f U-7 U-8	-	Linie krawędziowe	429	98
Typ B	-	U-1a U-7 U-8	4	Linie segregacyjne ciągłe	-	-
Typ C	-	U-1a	2	Linie segregacyjne przerywane	228	9
Typ D	-	U-1b	-	Przejścia dla pieszych/rowerów	-	-
Typ E	-	U-3	-	Strzałki	-	-
Typ F	-	U-5	-	Powierzchnie wył. z ruchu	-	-
Typ G	-	U-11a	-	Linie zatrzymań	-	-
Typ T	1	U-12a	-	Elementy odbłaskowe "kocie oczka"/Inne(P-23)	-	-
Inne (nietypowe)	-	Stalowe bariery ochronne (U-14)	-	Łącznie znaki poziome	657	107

CGM PROJEKT	Projektant: CGM Projekt Sp. z o.o., ul. Wapienna 25, 04-691 Warszawa (Lider) White Young Green Consulting Ltd. Leeds, Arndale Court, Headingley, LS6 2uj WYG International Sp. z o.o. ul. Żelazna 28/30 00-832 Warszawa	
	Inwestor: Mazowiecki Zarząd Dróg Wojewódzkich w Warszawie ul. Kruczkowskiego 3, 00-380 Warszawa	
	Nazwa obiektu: PROJEKT STAŁEJ ORGANIZACJI RUCHU DROGA WOJEWÓDZKA Nr 637 WARSZAWA - WĘGRÓW km 43+846 - km 60+296	Nr rysunku: 73
	Nazwa rysunku: Plan sytuacyjny oznakowania pionowego i poziomego na odc. od km 57+171 do km 57+372	Skala: 1:500



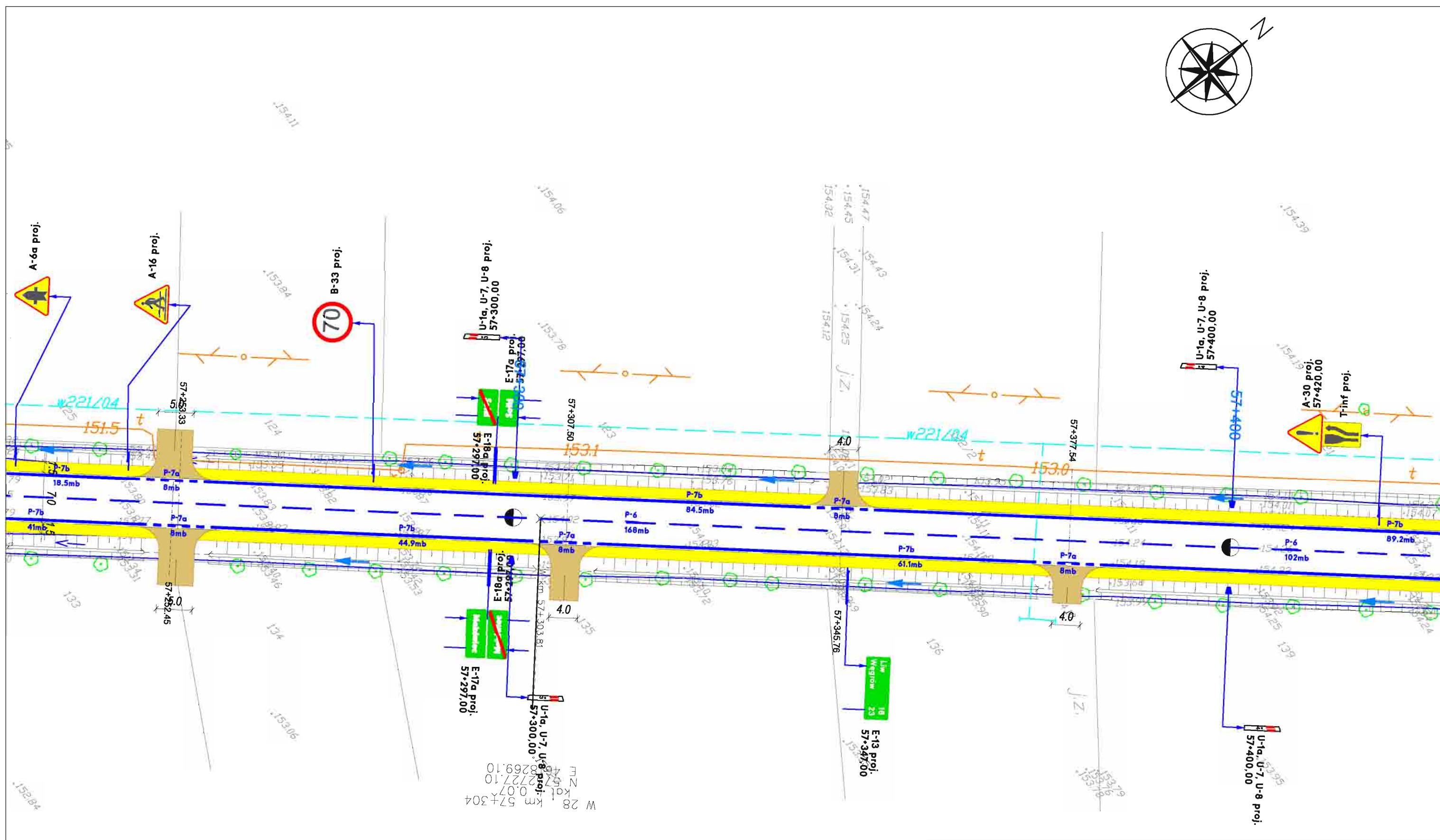

Znaki pionowe	szt.	Urządzenia bezpieczeństwa ruchu	szt.	Znaki poziome	Dł.[mb]	Pow.[m2]
Typ A	2	U-1a U-1f U-7 U-8	-	Linie krawędziowe	309	64
Typ B	1	U-1a U-7 U-8	2	Linie segregacyjne ciągłe	30	7
Typ C	-	U-1a	2	Linie segregacyjne przerywane	102	8
Typ D	2	U-1b	-	Przejścia dla pieszych/rowerów	-	-
Typ E	1	U-3	-	Strzałki	-	-
Typ F	-	U-5	-	Powierzchnie wył. z ruchu	-	-
Typ G	-	U-11a	-	Linie zatrzymań	-	-
Typ T	-	U-12a	-	Elementy odbłaskowe "kocie oczka"/Inne(P-23)	49/-	-
Inne (nietypowe)	-	Stalowe bariery ochronne (U-14)	-	Łącznie znaki poziome	441	79

CGM PROJEKT	Projektant: CGM Projekt Sp. z o.o., ul. Wapienna 25, 04-691 Warszawa (Lider) White Young Green Consulting Ltd. Leeds, Arndale Court, Headingley, LS6 2uj WYG International Sp. z o.o. ul. Żelazna 28/30 00-832 Warszawa	
	Inwestor: Mazowiecki Zarząd Dróg Wojewódzkich w Warszawie ul. Kruczkowskiego 3, 00-380 Warszawa	
	Nazwa obiektu: PROJEKT STAŁEJ ORGANIZACJI RUCHU DROGA WOJEWÓDZKA Nr 637 WARSZAWA - WĘGRÓW km 43+846 - km 60+296	Nr rysunku: 74
	Nazwa rysunku: Plan sytuacyjny oznakowania pionowego i poziomego na odc. od km 57+372 do km 57+573	Skala: 1:500



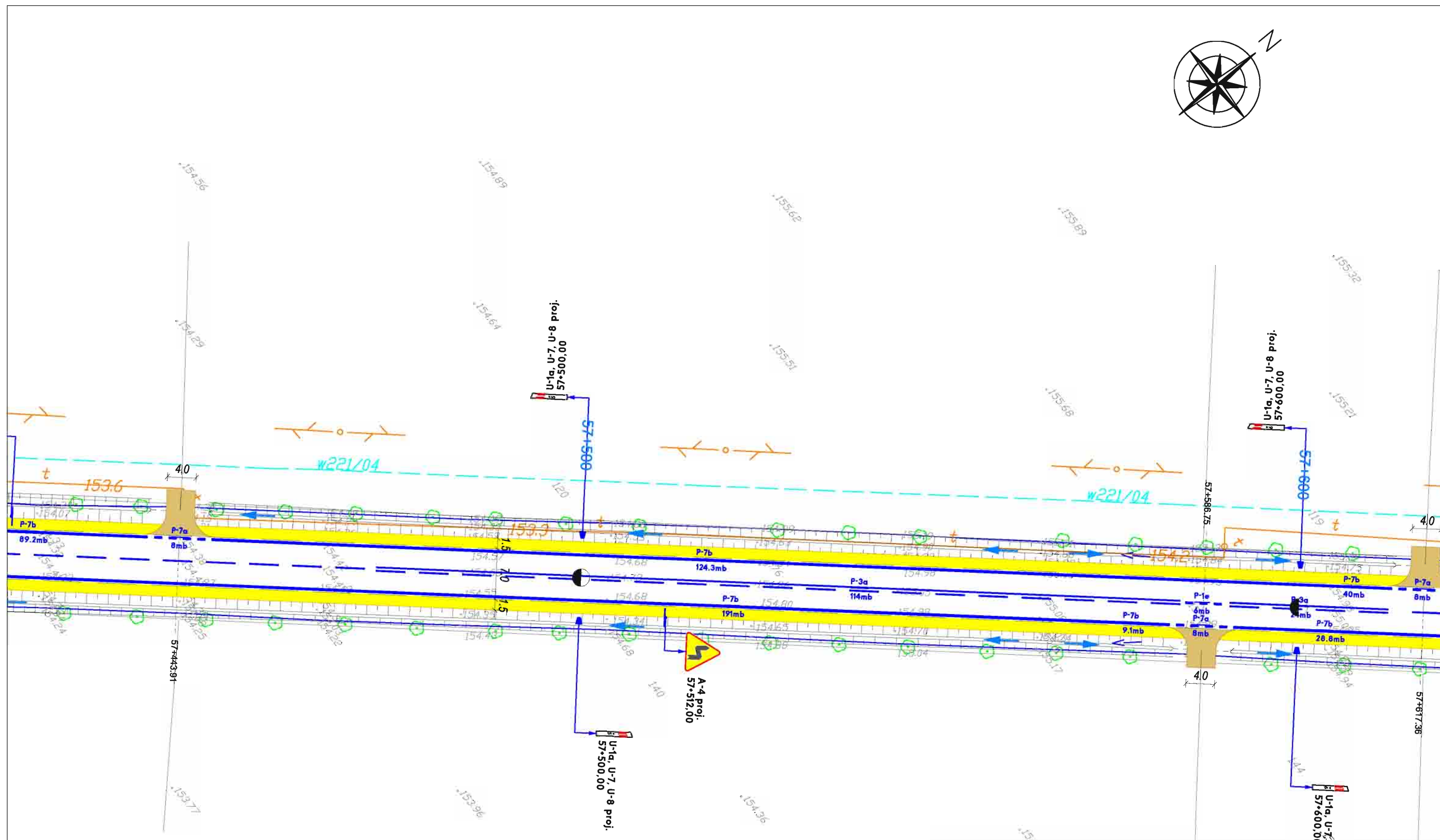
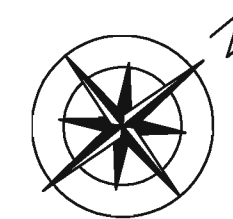
Znaki pionowe	szt.	Urządzenia bezpieczeństwa ruchu	szt.	Znaki poziome	Dł.[mb]	Pow.[m2]
Typ A	3	U-1a U-1f U-7 U-8	-	Linie krawędziowe	530	115
Typ B	-	U-1a U-7 U-8	2	Linie segregacyjne ciągłe	38	9
Typ C	4	U-1a	-	Linie segregacyjne przerywane	226	20
Typ D	-	U-1b	-	Przejścia dla pieszych/rowerów	-	56/-
Typ E	2	U-3	-	Strzałki	-	-
Typ F	-	U-5	-	Powierzchnie wył. z ruchu	-	52
Typ G	-	U-11a	-	Linie zatrzymań	23	7
Typ T	-	U-12a	-	Elementy odbłaskowe "kocie oczko"/Inne(P-23)	108/-	-
Inne (nietypowe)	-	Stalowe bariery ochronne (U-14)/(U-11)	18/23mb	Łącznie znaki poziome	817	259

CGM PROJEKT	Projektant: CGM Projekt Sp. z o.o., ul. Wapienna 25, 04-691 Warszawa (Lider) White Young Green Consulting Ltd. Leeds, Arndale Court, Headingley, LS6 2uj WYG International Sp. z o.o. ul. Żelazna 28/30 00-832 Warszawa	
	Inwestor: Mazowiecki Zarząd Dróg Wojewódzkich w Warszawie ul. Kruczkowskiego 3, 00-380 Warszawa	
	Nazwa obiektu: PROJEKT STAŁEJ ORGANIZACJI RUCHU DROGA WOJEWÓDZKA Nr 637 WARSZAWA - WĘGRÓW km 43+846 - km 60+296	Nr rysunku: 75
	Nazwa rysunku: Plan sytuacyjny oznakowania pionowego i poziomego na odc. od km 57+573 do km 57+774	Skala: 1:500




Znaki pionowe	szt.	Urządzenia bezpieczeństwa ruchu	szt.	Znaki poziome	Dł.[mb]	Pow.[m2]
Typ A	2	U-1a U-1f U-7 U-8	-	Linie krawędziowe	511	118
Typ B	1	U-1a U-7 U-8	4	Linie segregacyjne ciągłe	-	-
Typ C	-	U-1a	-	Linie segregacyjne przerywane	102	8
Typ D	-	U-1b	-	Przejścia dla pieszych/rowerów	-	-
Typ E	5	U-3	-	Strzałki	-	-
Typ F	-	U-5	-	Powierzchnie wył. z ruchu	-	-
Typ G	-	U-11a	-	Linie zatrzymań	-	-
Typ T	1	U-12a	-	Elementy odbłaskowe "kocie oczka"/Inne(P-23)	-	-
Inne (nietypowe)	-	Stalowe bariery ochronne (U-14)	-	Łącznie znaki poziome	613	126

CGM PROJEKT	Projektant: CGM Projekt Sp. z o.o., ul. Wapienna 25, 04-691 Warszawa (Lider) White Young Green Consulting Ltd. Leeds, Arndale Court, Headingley, LS6 2uj WYG International Sp. z o.o. ul. Żelazna 28/30 00-832 Warszawa	
	Inwestor: Mazowiecki Zarząd Dróg Wojewódzkich w Warszawie ul. Kruczkowskiego 3, 00-380 Warszawa	
	Nazwa obiektu: PROJEKT STAŁEJ ORGANIZACJI RUCHU DROGA WOJEWÓDZKA Nr 637 WARSZAWA - WĘGRÓW km 43+846 - km 60+296	Nr rysunku: 76
	Nazwa rysunku: Plan sytuacyjny oznakowania pionowego i poziomego na odc. od km 57+774 do km 57+975	Skala: 1:500



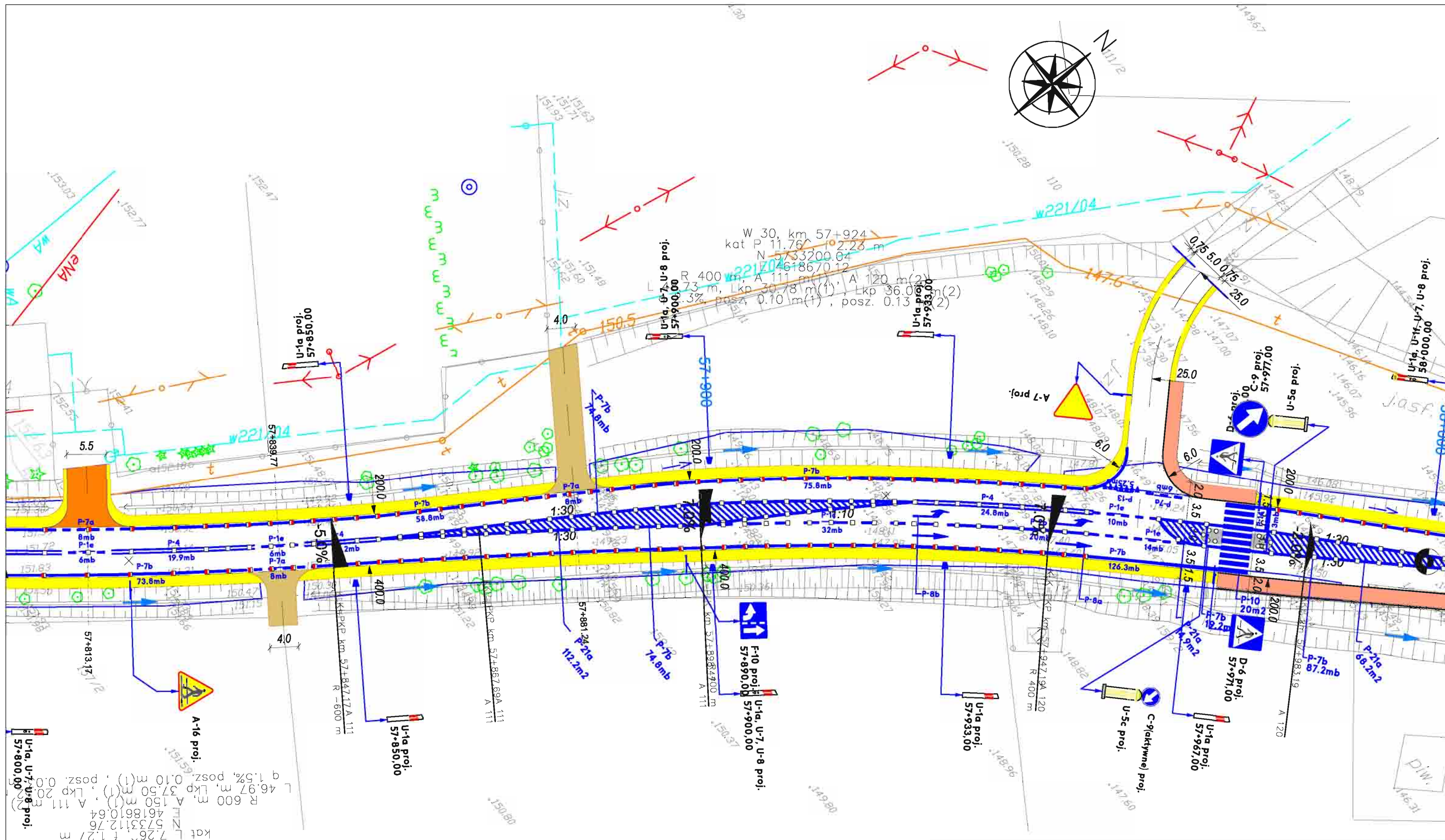
Znaki pionowe	szt.	Urządzenia bezpieczeństwa ruchu	szt.	Znaki poziome	Dł.[mb]	Pow.[m2]
Typ A	1	U-1a U-1f U-7 U-8	-	Linie krawędziowe	226	51
Typ B	-	U-1a U-7 U-8	4	Linie segregacyjne ciągłe	-	-
Typ C	-	U-1a	-	Linie segregacyjne przerywane	144	28
Typ D	-	U-1b	-	Przejścia dla pieszych/rowerów	-	-
Typ E	-	U-3	-	Strzałki	-	-
Typ F	-	U-5	-	Powierzchnie wył. z ruchu	-	-
Typ G	-	U-11a	-	Linie zatrzymań	-	-
Typ T	-	U-12a	-	Elementy odbłaskowe "kocie oczka"/Inne(P-23)	-	-
Inne (nietypowe)	-	Stalowe bariery ochronne (U-14)	-	Łącznie znaki poziome	370	79

CGM PROJEKT	Projektant: CGM Projekt Sp. z o.o., ul. Wapienna 25, 04-691 Warszawa (Lider) White Young Green Consulting Ltd. Leeds, Arndale Court, Headingley, LS6 2uj WYG International Sp. z o.o. ul. Żelazna 28/30 00-832 Warszawa	
	Inwestor: Mazowiecki Zarząd Dróg Wojewódzkich w Warszawie ul. Kruczkowskiego 3, 00-380 Warszawa	
	Nazwa obiektu: PROJEKT STAŁEJ ORGANIZACJI RUCHU DROGA WOJEWÓDZKA Nr 637 WARSZAWA - WĘGRÓW km 43+846 - km 60+296	Nr rysunku: 77
	Nazwa rysunku: Plan sytuacyjny oznakowania pionowego i poziomego na odc. od km 57+939 do km 58+141	Skala: 1:500




Znaki pionowe	szt.	Urządzenia bezpieczeństwa ruchu	szt.	Znaki poziome	Dł.[mb]	Pow.[m2]
Typ A	2	U-1a U-1f U-7 U-8	-	Linie krawędziowe	305	69
Typ B	1	U-1a U-7 U-8	4	Linie segregacyjne ciągłe	55	13
Typ C	-	U-1a	2	Linie segregacyjne przerywane	126	10
Typ D	-	U-1b	-	Przejścia dla pieszych/rowerów	-	-
Typ E	-	U-3	-	Strzałki	-	-
Typ F	-	U-5	-	Powierzchnie wył. z ruchu	-	-
Typ G	-	U-11a	-	Linie zatrzymań	-	-
Typ T	1	U-12a	-	Elementy odbłaskowe "kocie oczka"/Inne(P-23)	39/-	-
Inne (nietypowe)	-	Stalowe bariery ochronne (U-14)	-	Łącznie znaki poziome	486	92

CGM PROJEKT	Projektant: CGM Projekt Sp. z o.o., ul. Wapienna 25, 04-691 Warszawa (Lider) White Young Green Consulting Ltd. Leeds, Arndale Court, Headingley, LS6 2uj WYG International Sp. z o.o. ul. Żelazna 28/30 00-832 Warszawa	
	Inwestor: Mazowiecki Zarząd Dróg Wojewódzkich w Warszawie ul. Kruczkowskiego 3, 00-380 Warszawa	
	Nazwa obiektu: PROJEKT STAŁEJ ORGANIZACJI RUCHU DROGA WOJEWÓDZKA Nr 637 WARSZAWA - WĘGRÓW km 43+846 - km 60+296	Nr rysunku: 78
	Nazwa rysunku: Plan sytuacyjny oznakowania pionowego i poziomego na odc. od km 58+141 do km 58+343	Skala: 1:500



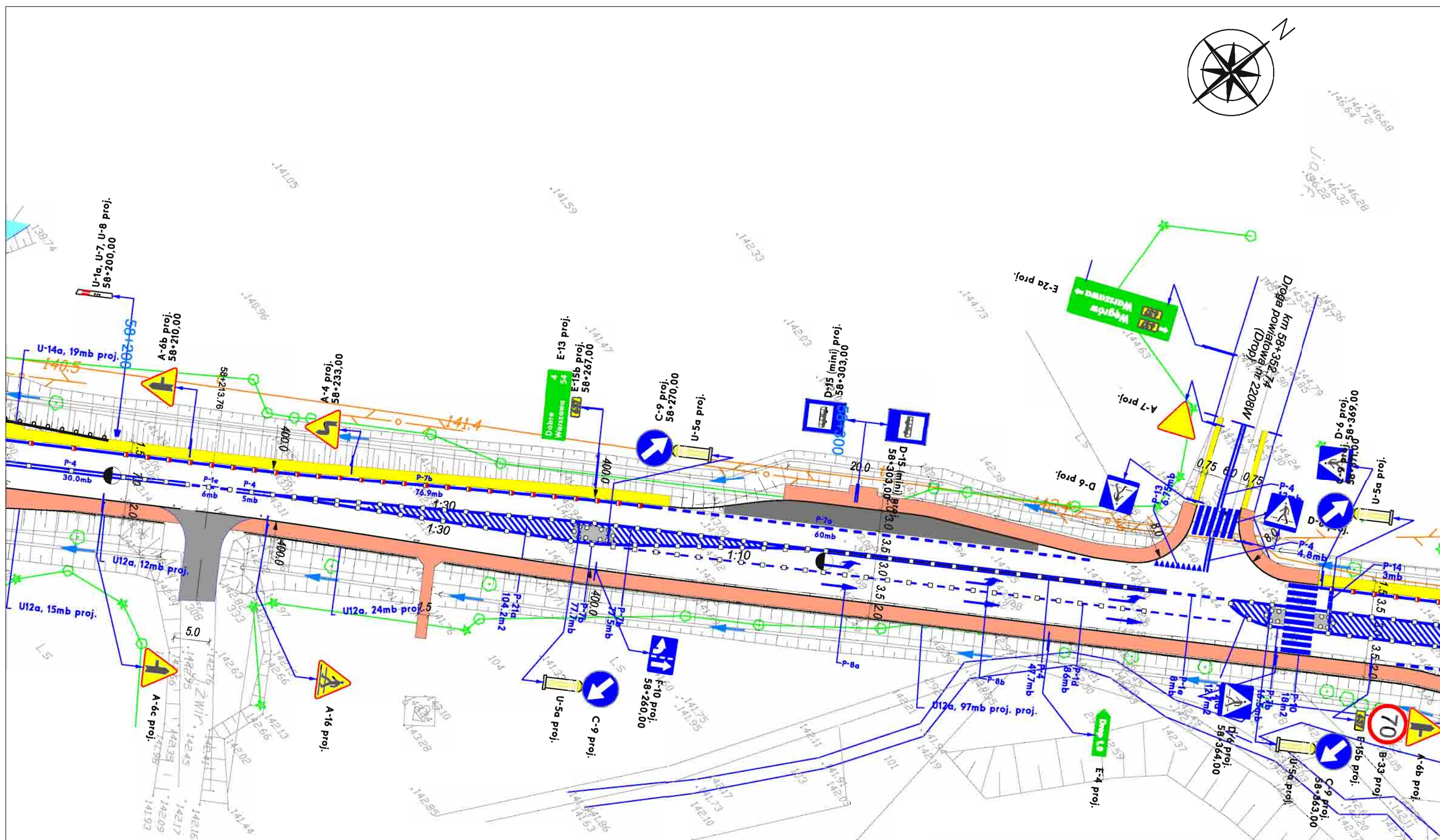
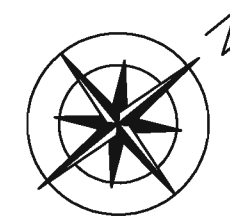
Znaki pionowe	szt.	Urządzenia bezpieczeństwa ruchu	szt.	Znaki poziome	Dł.[mb]	Pow.[m2]
Typ A	2	U-1a U-1f U-7 U-8	-	Linie krawędziowe	539	127
Typ B	-	U-1a U-7 U-8	2	Linie segregacyjne ciągłe	75	18
Typ C	1	U-1a	-	Linie segregacyjne przerywane	62	7
Typ D	-	U-1b	-	Przejścia dla pieszych/rowerów	-	20/-
Typ E	-	U-3	-	Strzałki	4szt.	5
Typ F	1	U-5	-	Powierzchnie wył. z ruchu	-	74
Typ G	-	U-11a	-	Linie zatrzymań	8	3
Typ T	-	U-12a	-	Elementy odbłaskowe "kocie oczka"/Inne(P-23)	219/-	-
Inne (nietypowe)	-	Stalowe bariery ochronne (U-14)	-	Łącznie znaki poziome	684	254

CGM PROJEKT	Projektant: CGM Projekt Sp. z o.o., ul. Wapienna 25, 04-691 Warszawa (Lider) White Young Green Consulting Ltd. Leeds, Arndale Court, Headingley, LS6 2uj WYG International Sp. z o.o. ul. Żelazna 28/30 00-832 Warszawa	
	Inwestor: Mazowiecki Zarząd Dróg Wojewódzkich w Warszawie ul. Kruczkowskiego 3, 00-380 Warszawa	
	Nazwa obiektu: PROJEKT STAŁEJ ORGANIZACJI RUCHU DROGA WOJEWÓDZKA Nr 637 WARSZAWA - WĘGRÓW km 43+846 - km 60+296	Nr rysunku: 79
	Nazwa rysunku: Plan sytuacyjny oznakowania pionowego i poziomego na odc. od km 58+314 do km 58+516	Skala: 1:500



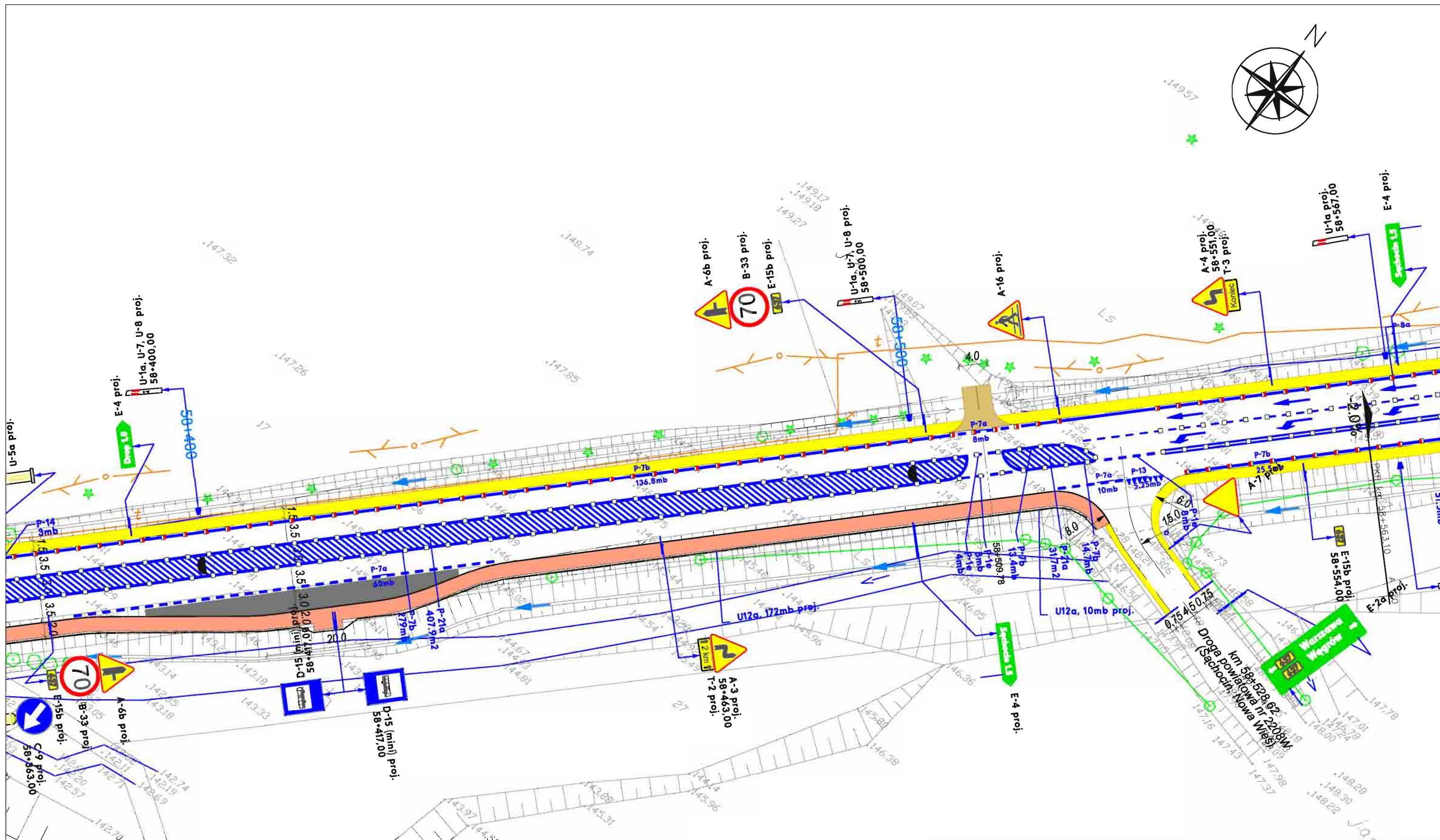
Znaki pionowe	szt.	Urządzenia bezpieczeństwa ruchu	szt.	Znaki poziome	Dł.[mb]	Pow.[m2]
Typ A	-	U-1a U-1f U-7 U-8	-	Linie krawędziowe	222	51
Typ B	2	U-1a U-7 U-8	1	Linie segregacyjne ciągłe	78	19
Typ C	-	U-1a	-	Linie segregacyjne przerywane	88	8
Typ D	-	U-1b	-	Przejścia dla pieszych/rowerów	-	-
Typ E	-	U-3	-	Strzałki	-	-
Typ F	-	U-5	-	Powierzchnie wył. z ruchu	-	-
Typ G	-	U-11a	-	Linie zatrzymań	-	-
Typ T	-	U-12a	-	Elementy odbłaskowe "kocie oczka"/Inne(P-23)	96/-	-
Inne (nietypowe)	-	Stalowe bariery ochronne (U-14)/(U-11)	127/173mb	Łącznie znaki poziome	388	78

CGM PROJEKT	Projektant: CGM Projekt Sp. z o.o., ul. Wapienna 25, 04-691 Warszawa (Lider) White Young Green Consulting Ltd. Leeds, Arndale Court, Headingley, LS6 2uj WYG International Sp. z o.o. ul. Żelazna 28/30 00-832 Warszawa	
	Inwestor: Mazowiecki Zarząd Dróg Wojewódzkich w Warszawie ul. Kruczkowskiego 3, 00-380 Warszawa	
	Nazwa obiektu: PROJEKT STAŁEJ ORGANIZACJI RUCHU DROGA WOJEWÓDZKA Nr 637 WARSZAWA - WĘGRÓW km 43+846 - km 60+296	Nr rysunku: 80
	Nazwa rysunku: Plan sytuacyjny oznakowania pionowego i poziomego na odc. od km 58+516 do km 58+718	Skala: 1:500



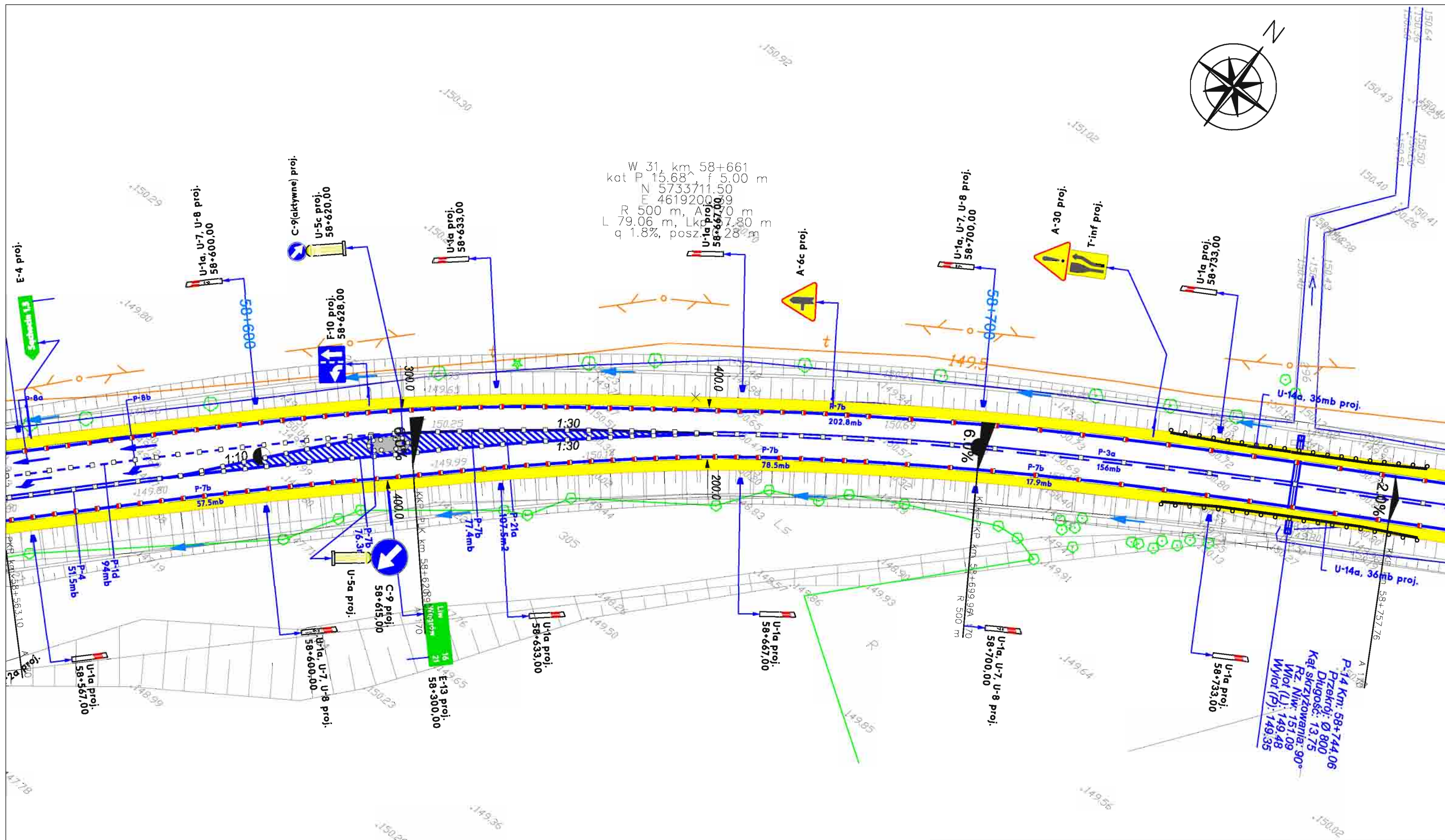
Znaki pionowe	szt.	Urządzenia bezpieczeństwa ruchu	szt.	Znaki poziome	Dł.[mb]	Pow.[m2]
Typ A	6	U-1a U-1f U-7 U-8	-	Linie krawędziowe	309	67
Typ B	1	U-1a U-7 U-8	1	Linie segregacyjne ciągłe	100	24
Typ C	4	U-1a	-	Linie segregacyjne przerywane	100	7
Typ D	6	U-1b	-	Przejścia dla pieszych/rowerów	-	30/-
Typ E	5	U-3	-	Strzałki	6szt.	8
Typ F	1	U-5	-	Powierzchnie wyt. z ruchu	-	44
Typ G	-	U-11a	-	Linie zatrzymań	10	3
Typ T	-	U-12a	-	Elementy odbłaskowe "kocie oczka"/Inne(P-23)	167/-	-
Inne (nietypowe)	-	Stalowe bariery ochronne (U-14)	134mb	Łącznie znaki poziome	519	183

CGM PROJEKT	Projektant: CGM Projekt Sp. z o.o., ul. Wapienna 25, 04-691 Warszawa (Lider) White Young Green Consulting Ltd. Leeds, Arndale Court, Headingley, LS6 2uj WYG International Sp. z o.o. ul. Żelazna 28/30 00-832 Warszawa	
	Inwestor: Mazowiecki Zarząd Dróg Wojewódzkich w Warszawie ul. Kruczkowskiego 3, 00-380 Warszawa	
	Nazwa obiektu: PROJEKT STAŁEJ ORGANIZACJI RUCHU DROGA WOJEWÓDZKA Nr 637 WARSZAWA - WĘGRÓW km 43+846 - km 60+296	Nr rysunku: 81
	Nazwa rysunku: Plan sytuacyjny oznakowania pionowego i poziomego na odc. od km 58+704 do km 58+904	Skala: 1:500



Znaki pionowe	szt.	Urządzenia bezpieczeństwa ruchu	szt.	Znaki poziome	Dł.[mb]	Pow.[m2]
Typ A	5	U-1a U-1f U-7 U-8	-	Linie krawędziowe	750	171
Typ B	1	U-1a U-7 U-8	2	Linie segregacyjne ciągłe	52	12
Typ C	-	U-1a	2	Linie segregacyjne przerywane	114	8
Typ D	2	U-1b	-	Przejścia dla pieszych/rowerów	-	-
Typ E	6	U-3	-	Strzałki	8szt.	11
Typ F	-	U-5	-	Powierzchnie wył. z ruchu	-	167
Typ G	-	U-11a	-	Linie zatrzymań	5	1
Typ T	2	U-12a	-	Elementy odbłaskowe "kocie oczka"/Inne(P-23)	193/-	-
Inne (nietypowe)	-	Stalowe bariery ochronne (U-14)	182mb	Łącznie znaki poziome	921	370

CGM PROJEKT	Projektant: CGM Projekt Sp. z o.o., ul. Wapienna 25, 04-691 Warszawa (Lider) White Young Green Consulting Ltd. Leeds, Arndale Court, Headingley, LS6 2uj WYG International Sp. z o.o. ul. Żelazna 28/30 00-832 Warszawa	
	Inwestor: Mazowiecki Zarząd Dróg Wojewódzkich w Warszawie ul. Kruczkowskiego 3, 00-380 Warszawa	
	Nazwa obiektu: PROJEKT STAŁEJ ORGANIZACJI RUCHU DROGA WOJEWÓDZKA Nr 637 WARSZAWA - WĘGRÓW km 43+846 - km 60+296	Nr rysunku: 82
	Nazwa rysunku: Plan sytuacyjny oznakowania pionowego i poziomego na odc. od km 58+904 do km 59+106	Skala: 1:500




CGM PROJEKT	Projektant:	CGM Projekt Sp. z o.o., ul. Wapienna 25, 04-691 Warszawa (Lider) White Young Green Consulting Ltd. Leeds, Arndale Court, Headingley, LS6 2uj WYG International Sp. z o.o. ul. Żelazna 28/30 00-832 Warszawa	
	Inwestor:	Mazowiecki Zarząd Dróg Wojewódzkich w Warszawie ul. Kruczkowskiego 3, 00-380 Warszawa	
	Nazwa obiektu:	PROJEKT STAŁEJ ORGANIZACJI RUCHU DROGA WOJEWÓDZKA Nr 637 WARSZAWA - WĘGRÓW km 43+846 - km 60+296	Nr rysunku: 83
	Nazwa rysunku:	Plan sytuacyjny oznakowania pionowego i poziomego na odc. od km 59+106 do km 59+308	Skala: 1:500



Znaki pionowe	szt.	Urządzenia bezpieczeństwa ruchu	szt.	Znaki poziome	Dł.[mb]	Pow.[m2]
Typ A	2	U-1a U-1f U-7 U-8	-	Linie krawędziowe	263	61
Typ B	1	U-1a U-7 U-8	4	Linie segregacyjne ciągłe	143	34
Typ C	-	U-1a	-	Linie segregacyjne przerywane	18	2
Typ D	2	U-1b	-	Przejścia dla pieszych/rowerów	-	-
Typ E	-	U-3	-	Strzałki	-	-
Typ F	-	U-5	-	Powierzchnie wył. z ruchu	-	-
Typ G	-	U-11a	-	Linie zatrzymań	-	-
Typ T	1	U-12a	-	Elementy odbłaskowe "kocie oczka"/Inne(P-23)	75/-	-
Inne (nietypowe)	-	Stalowe bariery ochronne (U-14)	-	Łącznie znaki poziome	424	97

CGM PROJEKT	Projektant: CGM Projekt Sp. z o.o., ul. Wapienna 25, 04-691 Warszawa (Lider) White Young Green Consulting Ltd. Leeds, Arndale Court, Headingley, LS6 2uj WYG International Sp. z o.o. ul. Żelazna 28/30 00-832 Warszawa	
	Inwestor: Mazowiecki Zarząd Dróg Wojewódzkich w Warszawie ul. Kruczkowskiego 3, 00-380 Warszawa	
	Nazwa obiektu: PROJEKT STAŁEJ ORGANIZACJI RUCHU DROGA WOJEWÓDZKA Nr 637 WARSZAWA - WĘGRÓW km 43+846 - km 60+296	Nr rysunku: 84
	Nazwa rysunku: Plan sytuacyjny oznakowania pionowego i poziomego na odc. od km 59+308 do km 59+512	Skala: 1:500



Znaki pionowe	szt.	Urządzenia bezpieczeństwa ruchu	szt.	Znaki poziome	Dł.[mb]	Pow.[m2]
Typ A	2	U-1a U-1f U-7 U-8	-	Linie krawędziowe	176	28
Typ B	-	U-1a U-7 U-8	2	Linie segregacyjne ciągłe	65	16
Typ C	2	U-1a	-	Linie segregacyjne przerywane	114	14
Typ D	6	U-1b	-	Przejścia dla pieszych/rowerów	-	18/-
Typ E	4	U-3	-	Strzałki	-	-
Typ F	-	U-5	-	Powierzchnie wyt. z ruchu	-	9
Typ G	-	U-11a	-	Linie zatrzymań	8	3
Typ T	1	U-12a	-	Elementy odbłaskowe "kocie oczka"/Inne(P-23)	91/-	-
Inne (nietypowe)	-	Stalowe bariery ochronne (U-14)	-	Łącznie znaki poziome	363	70

CGM PROJEKT	Projektant: CGM Projekt Sp. z o.o., ul. Wapienna 25, 04-691 Warszawa (Lider)	
	White Young Green Consulting Ltd. Leeds, Arndale Court, Headingley, LS6 2uj	
	WYG International Sp. z o.o. ul. Żelazna 28/30 00-832 Warszawa	
	Inwestor: Mazowiecki Zarząd Dróg Wojewódzkich w Warszawie ul. Kruczkowskiego 3, 00-380 Warszawa	
Nazwa obiektu:	PROJEKT STAŁEJ ORGANIZACJI RUCHU DROGA WOJEWÓDZKA Nr 637 WARSZAWA - WĘGRÓW km 43+846 - km 60+296	Nr rysunku: 85
Nazwa rysunku:	Plan sytuacyjny oznakowania pionowego i poziomego na odc. od km 59+512 do km 59+714	Skala: 1:500



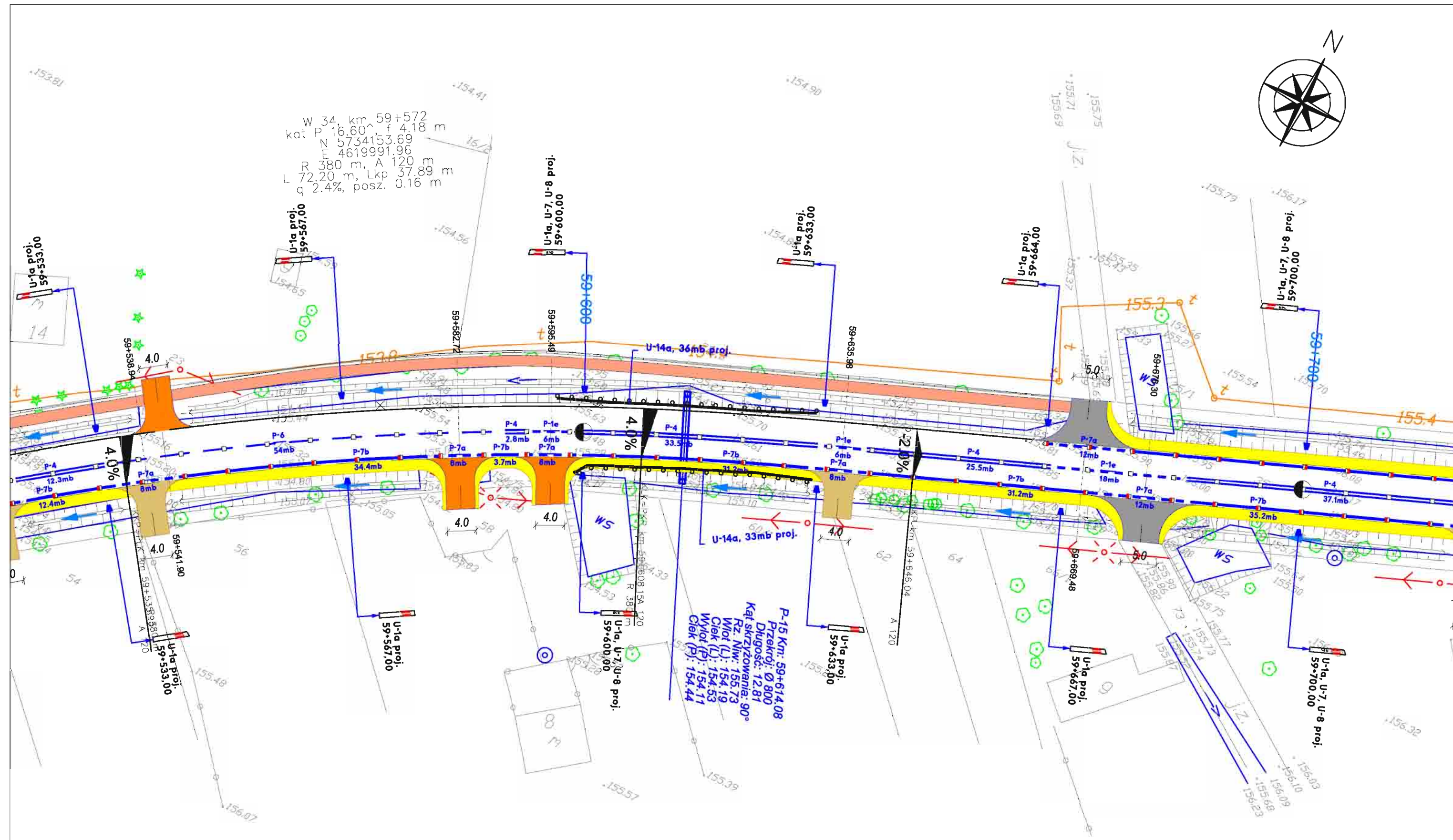

Znaki pionowe	szt.	Urządzenia bezpieczeństwa ruchu	szt.	Znaki poziome	Dł.[mb]	Pow.[m2]
Typ A	-	U-1a U-1f U-7 U-8	-	Linie krawędziowe	221	50
Typ B	-	U-1a U-7 U-8	4	Linie segregacyjne ciągłe	99	24
Typ C	-	U-1a	3	Linie segregacyjne przerywane	96	8
Typ D	-	U-1b	-	Przejścia dla pieszych/rowerów	-	-
Typ E	-	U-3	-	Strzałki	-	-
Typ F	-	U-5	-	Powierzchnie wył. z ruchu	-	-
Typ G	-	U-11a	-	Linie zatrzymań	-	-
Typ T	-	U-12a	-	Elementy odbłaskowe "kocie oczka"/Inne(P-23)	64/-	-
Inne (nietypowe)	-	Stalowe bariery ochronne (U-14)	-	Łącznie znaki poziome	416	82

CGM PROJEKT	Projektant: CGM Projekt Sp. z o.o., ul. Wapienna 25, 04-691 Warszawa (Lider) White Young Green Consulting Ltd. Leeds, Arndale Court, Headingley, LS6 2uj WYG International Sp. z o.o. ul. Żelazna 28/30 00-832 Warszawa	
	Inwestor: Mazowiecki Zarząd Dróg Wojewódzkich w Warszawie ul. Kruczkowskiego 3, 00-380 Warszawa	
	Nazwa obiektu: PROJEKT STAŁEJ ORGANIZACJI RUCHU DROGA WOJEWÓDZKA Nr 637 WARSZAWA - WĘGRÓW km 43+846 - km 60+296	Nr rysunku: 86
	Nazwa rysunku: Plan sytuacyjny oznakowania pionowego i poziomego na odc. od km 59+714 do km 59+918	Skala: 1:500



Znaki pionowe	szt.	Urządzenia bezpieczeństwa ruchu	szt.	Znaki poziome	Dł.[mb]	Pow.[m2]
Typ A	-	U-1a U-1f U-7 U-8	-	Linie krawędziowe	199	43
Typ B	-	U-1a U-7 U-8	4	Linie segregacyjne ciągłe	145	35
Typ C	-	U-1a	1	Linie segregacyjne przerywane	52	6
Typ D	-	U-1b	-	Przejścia dla pieszych/rowerów	-	-
Typ E	-	U-3	-	Strzałki	-	-
Typ F	-	U-5	-	Powierzchnie wył. z ruchu	-	-
Typ G	-	U-11a	-	Linie zatrzymań	-	-
Typ T	-	U-12a	-	Elementy odbłaskowe "kocie oczka"/Inne(P-23)	64/-	-
Inne (nietypowe)	-	Stalowe bariery ochronne (U-14)	-	Łącznie znaki poziome	396	84

CGM PROJEKT	Projektant: CGM Projekt Sp. z o.o., ul. Wapienna 25, 04-691 Warszawa (Lider) White Young Green Consulting Ltd. Leeds, Arndale Court, Headingley, LS6 2uj WYG International Sp. z o.o. ul. Żelazna 28/30 00-832 Warszawa	
	Inwestor: Mazowiecki Zarząd Dróg Wojewódzkich w Warszawie ul. Kruczkowskiego 3, 00-380 Warszawa	
	Nazwa obiektu: PROJEKT STAŁEJ ORGANIZACJI RUCHU DROGA WOJEWÓDZKA Nr 637 WARSZAWA - WĘGRÓW km 43+846 - km 60+296	Nr rysunku: 87
	Nazwa rysunku: Plan sytuacyjny oznakowania pionowego i poziomego na odc. od km 59+918 do km 60+125	Skala: 1:500

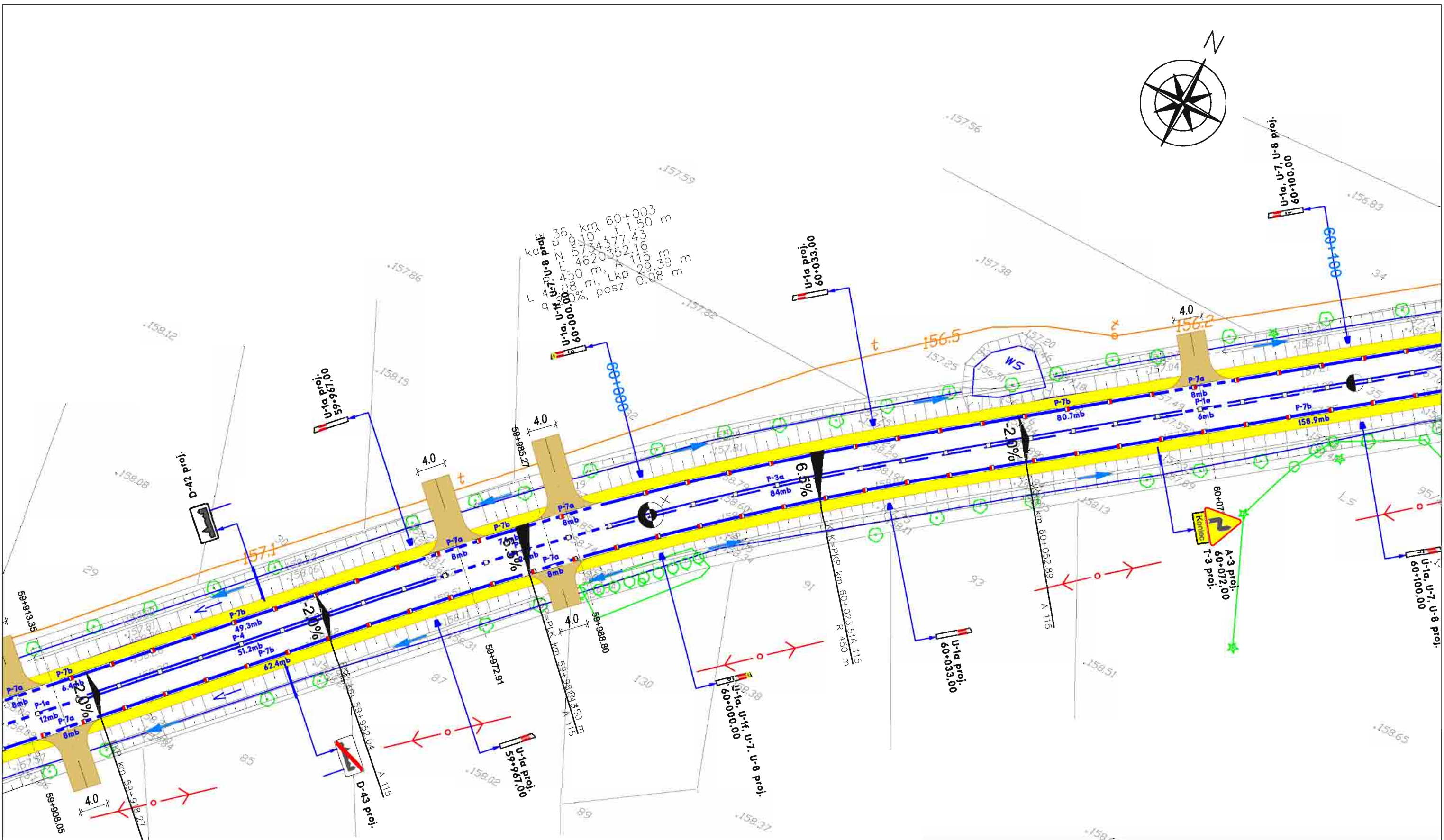


Znaki pionowe	szt.	Urządzenia bezpieczeństwa ruchu	szt.	Znaki poziome	Dł.[mb]	Pow.[m2]
Typ A	-	U-1a U-1f U-7 U-8	-	Linie krawędziowe	296	64
Typ B	-	U-1a U-7 U-8	4	Linie segregacyjne ciągłe	99	24
Typ C	-	U-1a	7	Linie segregacyjne przerywane	84	8
Typ D	-	U-1b	-	Przejścia dla pieszych/rowerów	-	-
Typ E	-	U-3	-	Strzałki	-	-
Typ F	-	U-5	-	Powierzchnie wyl. z ruchu	-	-
Typ G	-	U-11a	-	Linie zatrzymań	-	-
Typ T	-	U-12a	-	Elementy odbłaskowe "kocie oczka"/Inne(P-23)	74/-	-
Inne (nietypowe)	-	Stalowe bariery ochronne (U-14)/(U-11)	-/69mb	Łącznie znaki poziome	479	96

CGM PROJEKT	Projektant: CGM Projekt Sp. z o.o., ul. Wapienna 25, 04-691 Warszawa (Lider) White Young Green Consulting Ltd. Leeds, Arndale Court, Headingley, LS6 2uj WYG International Sp. z o.o. ul. Żelazna 28/30 00-832 Warszawa	
	Inwestor: Mazowiecki Zarząd Dróg Wojewódzkich w Warszawie ul. Kruczkowskiego 3, 00-380 Warszawa	
	Nazwa obiektu: PROJEKT STAŁEJ ORGANIZACJI RUCHU DROGA WOJEWÓDZKA Nr 637 WARSZAWA - WĘGRÓW km 43+846 - km 60+296	Nr rysunku: 88
	Nazwa rysunku: Plan sytuacyjny oznakowania pionowego i poziomego na odc. od km 60+125 do km 60+328	Skala: 1:500



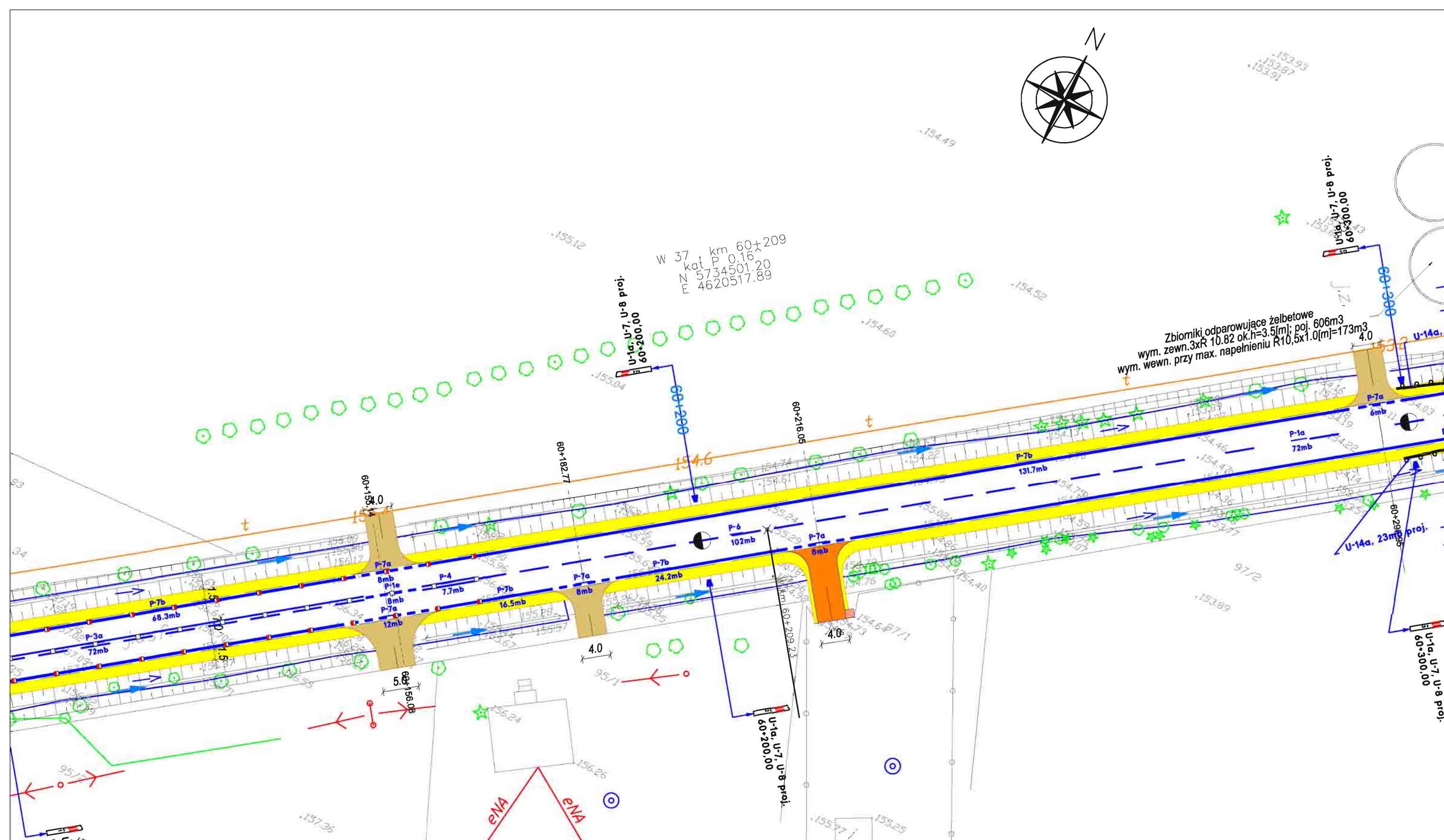
CGM PROJEKT	Projektant: CGM Projekt Sp. z o.o., ul. Wapienna 25, 04-691 Warszawa (Lider) White Young Green Consulting Ltd. Leeds, Arndale Court, Headingley, LS6 2uj WYG International Sp. z o.o. ul. Żelazna 28/30 00-832 Warszawa	
	Inwestor: Mazowiecki Zarząd Dróg Wojewódzkich w Warszawie ul. Kruczkowskiego 3, 00-380 Warszawa	
	Nazwa obiektu: PROJEKT STAŁEJ ORGANIZACJI RUCHU DROGA WOJEWÓDZKA Nr 637 WARSZAWA - WĘGRÓW km 43+846 - km 60+296	Nr rysunku: 89
	Nazwa rysunku: Plan sytuacyjny oznakowania pionowego i poziomego na odc. od km 60+328 do km 60+346	Skala: 1:500



km 60+003
 P 36
 N 9
 L 47
 U-1a, U-1f, U-7, U-8 proj.
 450 m, A 115 m
 4620352,16 m, Lkp 29,39 m
 0,00%, posz. 0,08 m

Znaki pionowe	szt.	Urządzenia bezpieczeństwa ruchu	szt.	Znaki poziome	Dł.[mb]	Pow.[m2]
Typ A	1	U-1a U-1f U-7 U-8	-	Linie krawędziowe	459	106
Typ B	-	U-1a U-7 U-8	2	Linie segregacyjne ciągłe	51	12
Typ C	-	U-1a	4	Linie segregacyjne przerywane	181	34
Typ D	2	U-1b	-	Przejścia dla pieszych/rowerów	-	-
Typ E	-	U-3	-	Strzałki	-	-
Typ F	-	U-5	-	Powierzchnie wył. z ruchu	-	-
Typ G	-	U-11a	-	Linie zatrzymań	-	-
Typ T	1	U-12a	-	Elementy odbłaskowe "kocie oczka"/Inne(P-23)	97/-	-
Inne (nietypowe)	-	Stalowe bariery ochronne (U-14)	-	Łącznie znaki poziome	691	152

CGM PROJEKT	Projektant: CGM Projekt Sp. z o.o., ul. Wapienna 25, 04-691 Warszawa (Lider) White Young Green Consulting Ltd. Leeds, Arndale Court, Headingley, LS6 2uj WYG International Sp. z o.o. ul. Żelazna 28/30 00-832 Warszawa	
	Inwestor: Mazowiecki Zarząd Dróg Wojewódzkich w Warszawie ul. Kruczkowskiego 3, 00-380 Warszawa	
	Nazwa obiektu: PROJEKT STAŁEJ ORGANIZACJI RUCHU DROGA WOJEWÓDZKA Nr 637 WARSZAWA - WĘGRÓW km 43+846 - km 60+296	Nr rysunku: 90
	Nazwa rysunku: Plan sytuacyjny oznakowania pionowego i poziomego na odc. od km 60+328 do km 60+346	Skala: 1:500



W 37 km 60+209
 kat. P 0.16
 N 5734501.20
 E 4620517.89

Zbiorniki odparowujące żelbetowe
 wym. zewn. 3xR 10.82 ok.h=3.5[m]; poj. 606m³
 wym. wewn. przy max. napelnieniu R10,5x1.0[m]=173m³

Znaki pionowe	szt.	Urządzenia bezpieczeństwa ruchu	szt.	Znaki poziome	Dł.[mb]	Pow.[m2]
Typ A	-	U-1a U-1f U-7 U-8	-	Linie krawędziowe	313	70
Typ B	-	U-1a U-7 U-8	4	Linie segregacyjne ciągłe	8	2
Typ C	-	U-1a	-	Linie segregacyjne przerywane	182	12
Typ D	-	U-1b	-	Przejścia dla pieszych/rowerów	-	-
Typ E	-	U-3	-	Strzałki	-	-
Typ F	-	U-5	-	Powierzchnie wył. z ruchu	-	-
Typ G	-	U-11a	-	Linie zatrzymań	-	-
Typ T	-	U-12a	-	Elementy odbłaskowe "kocie oczka"/Inne(P-23)	30/-	-
Inne (nietypowe)	-	Stalowe bariery ochronne (U-14)	-	Łącznie znaki poziome	503	84

CGM PROJEKT	Projektant: CGM Projekt Sp. z o.o., ul. Wapienna 25, 04-691 Warszawa (Lider) White Young Green Consulting Ltd. Leeds, Arndale Court, Headingley, LS6 2uj WYG International Sp. z o.o. ul. Żelazna 28/30 00-832 Warszawa	
	Inwestor: Mazowiecki Zarząd Dróg Wojewódzkich w Warszawie ul. Kruczkowskiego 3, 00-380 Warszawa	
	Nazwa obiektu: PROJEKT STAŁEJ ORGANIZACJI RUCHU DROGA WOJEWÓDZKA Nr 637 WARSZAWA - WĘGRÓW km 43+846 - km 60+296	Nr rysunku: 91
	Nazwa rysunku: Plan sytuacyjny oznakowania pionowego i poziomego na odc. od km 60+328 do km 60+346	Skala: 1:500



Znaki pionowe	szt.	Urządzenia bezpieczeństwa ruchu	szt.	Znaki poziome	Dł.[mb]	Pow.[m2]
Typ A	-	U-1a U-1f U-7 U-8	-	Linie krawędziowe	49	10
Typ B	-	U-1a U-7 U-8	-	Linie segregacyjne ciągłe	-	-
Typ C	-	U-1a	-	Linie segregacyjne przerywane	72	3
Typ D	-	U-1b	-	Przejścia dla pieszych/rowerów	-	-
Typ E	4	U-3	-	Strzałki	-	-
Typ F	2	U-5	-	Powierzchnie wyt. z ruchu	-	-
Typ G	-	U-11a	-	Linie zatrzymań	-	-
Typ T	-	U-12a	-	Elementy odbłaskowe "kocie oczka"/Inne(P-23)	-	-
Inne (nietypowe)	-	Stalowe bariery ochronne (U-14)/(U-11)	-/25mb	Łącznie znaki poziome	121	13

CGM PROJEKT	Projektant: CGM Projekt Sp. z o.o., ul. Wapienna 25, 04-691 Warszawa (Lider) White Young Green Consulting Ltd. Leeds, Arndale Court, Headingley, LS6 2uj WYG International Sp. z o.o. ul. Żelazna 28/30 00-832 Warszawa	
	Inwestor: Mazowiecki Zarząd Dróg Wojewódzkich w Warszawie ul. Kruczkowskiego 3, 00-380 Warszawa	
	Nazwa obiektu: PROJEKT STAŁEJ ORGANIZACJI RUCHU DROGA WOJEWÓDZKA Nr 637 WARSZAWA - WĘGRÓW km 43+846 - km 60+296	Nr rysunku: 92
	Nazwa rysunku: Plan sytuacyjny oznakowania pionowego i poziomego na odc. od km 60+328 do km 60+346	Skala: 1:500

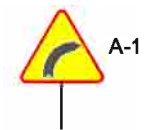
PROJEKT STAŁEJ ORGANIZACJI RUCHU

DROGA WOJEWÓDZKA Nr 637

RELACJI WARSZAWA - WĘGRÓW

km 60+346 do km 75+309 i od km 75+898 do km 79+362

Legenda:



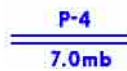
A-1

znaki istniejące



D-15 proj.

znaki projektowane



7.0mb

oznakowanie poziome projektowane



oznakowanie poziome istniejące



elementy odblaskowe "kocie oczka"



elementy odblaskowe "kocie oczka"



D-42

znaki nie należące do MZDW



istn. linia rozgraniczająca



proj. linia rozgraniczająca



proj. chodnik



proj. zjazdy indywidualne



proj. pobocze



proj. pierścień ronda, opaska



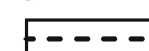
proj. zjazdy na pola



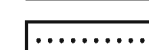
proj. ścieżka rowerowa



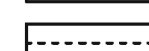
proj. naw. betonowa




proj. opornik wtopiony 15x25




proj. krawężnik wtopiony 15x30




proj. krawężnik wtopiony 20x30




proj. krawężnik na płask 20x30




proj. krawężnik wystający 20x30




proj. krawężnik wtopiony 20x30 (granitowy)




proj. krawężnik wystający 20x30 (granitowy)



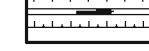
proj. obrzeże betonowe 8x30



proj. obrzeże betonowe 6x20



proj. rów odpływowy



proj. przepust typu PEHD

Wykonawca:

KONSORCJUM PROJEKTOWE:



CGM Projekt Sp. z o.o.
ul. Wapienna 25
04-691 Warszawa
(L I D E R)



White Young Green
Consulting Ltd.
Leeds, Arndale Court,
Headingley, LS6 2uj



WYG International Sp. z o.o.
ul. Żelazna 28/30
00-832 Warszawa

Inwestor:

Mazowiecki Zarząd Dróg Wojewódzkich w Warszawie,
ul. Kruczkowskiego 3, 00-380 Warszawa

Nazwa obiektu:

PROJEKT STAŁEJ ORGANIZACJI RUCHU
DROGA WOJEWÓDZKA Nr 637 WARSZAWA - WĘGRÓW
km 60+346 do km 75+309 i od km 75+898 do km 79+362

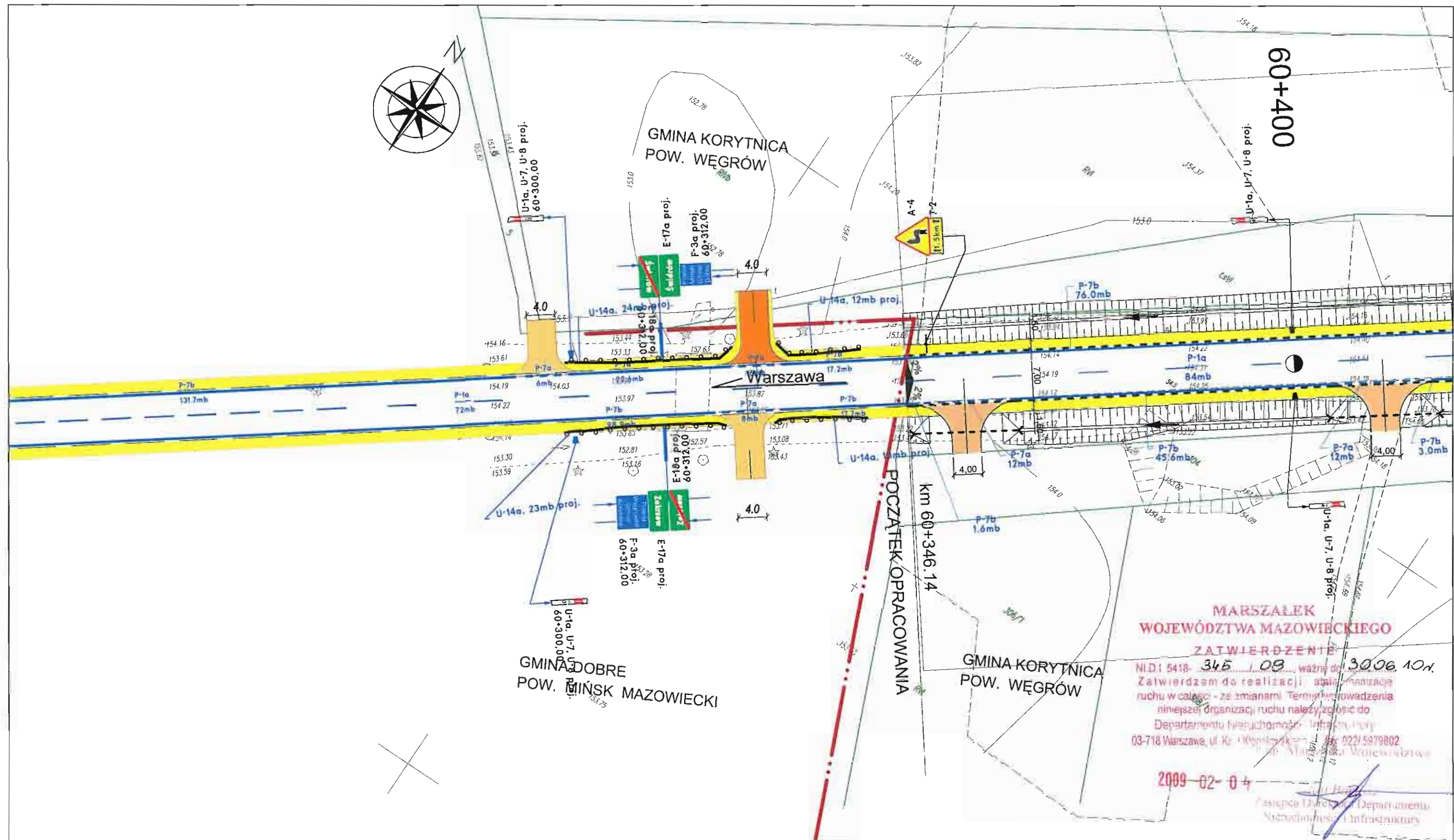
Nr rysunku:

1

Nazwa rysunku:

LEGENDA

Skala:



**MARSZAŁEK
WOJEWÓDZTWA MAZOWIECKIEGO**

ZATWIERDZENIE

NID.1 5418- 345 / 09, ważny do 30.06.10r.

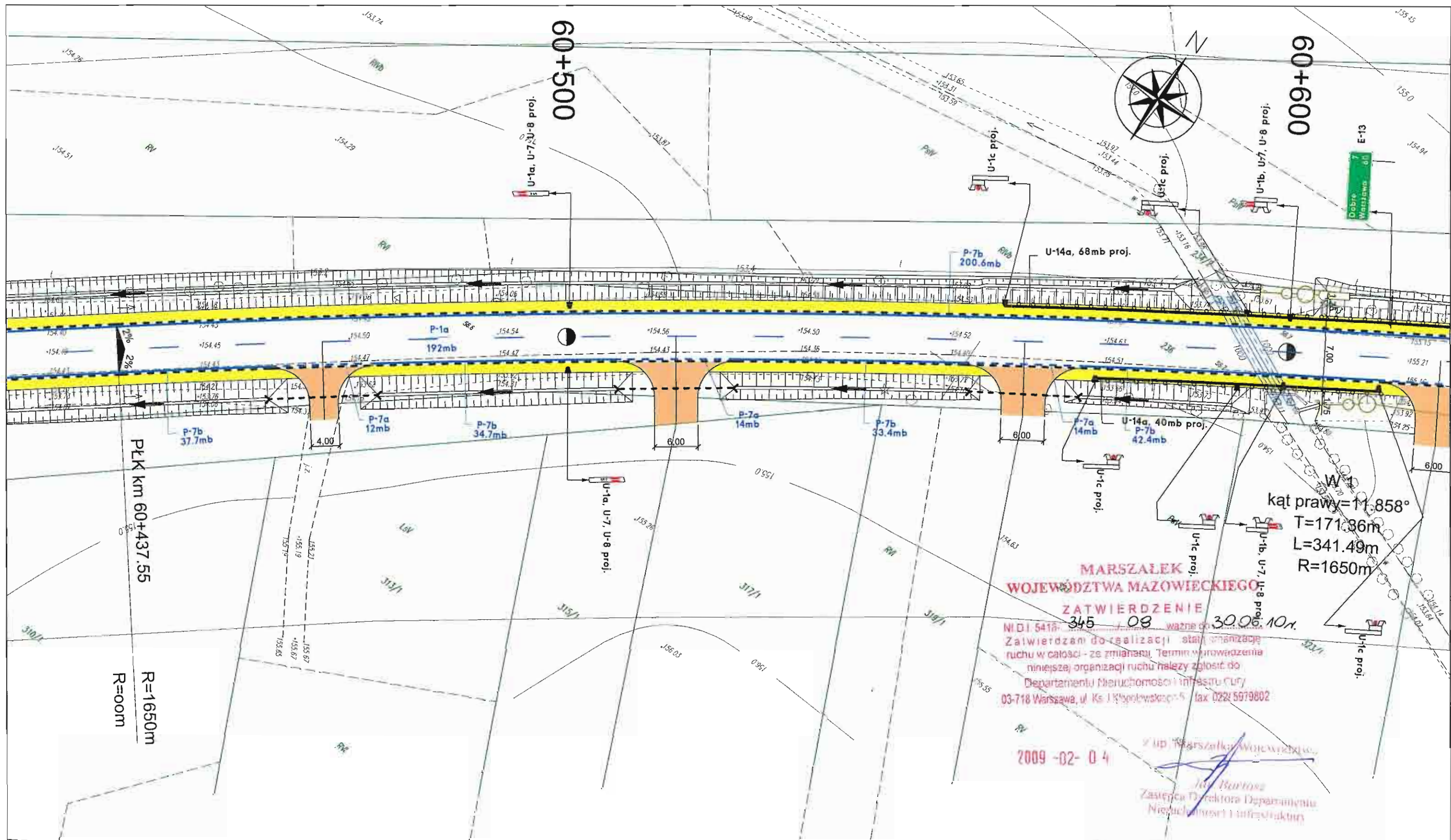
Zatwierdzam do realizacji stałą organizację ruchu w całości - ze zmianami. Termin wprowadzenia niniejszej organizacji ruchu należy zgłosić do Departamentu Niepłodności i Infrastruktury, ul. Kruczkowskiego 3, 00-380 Warszawa, tel. 0221 5979802

2009-02-04

Zastępca Dyrektora Departamentu
Strukturalny i Infrastruktury

Znaki pionowe	szt.	Urządzenia bezpieczeństwa ruchu	szt.	Znaki poziome	Dł. [mb]	Pow. [m2]
Typ A	1	U-1a U-1f U-7 U-8	-	Linie krawędziowe	24	2.88
Typ B	-	U-1a U-7 U-8	2	Linie segregacyjne przerywane	84	3.36
Typ C	-	U-1a	-	Obwiednie pow. wyl	126.2	30.29
Typ D	-	U-1b	-	Łącznie znaki poziome		36.53
Typ E	-	U-2	-			
Typ F	-	U-3	-			
Typ G	-	U-11a	-			
Typ T	1	U-12b	-			
Inne (nietypowe)	-	Stalowe bariery ochronne (U-14)	-			

Wykonawca: KONSORCJUM PROJEKTOWE:	
 CGM Projekt Sp z o o ul Wapienna 25 04-691 Warszawa (L I D E R)	 White Young Green Consulting Ltd. Leeds, Arndale Cort. Headingley, LS6 2Uj
 WYG International Sp z o o ul Żelazna 28/30 00-832 Warszawa	
Investor: Mazowiecki Zarząd Dróg Wojewódzkich w Warszawie, ul. Kruczkowskiego 3, 00-380 Warszawa	
Nazwa obiektu: PROJEKT STAŁEJ ORGANIZACJI RUCHU DROGA WOJEWÓDZKA Nr 637 WARSZAWA - WĘGRÓW km 60+346 do km 75+309 i od km 75+898 do km 79+362	Nr rysunku: 1
Nazwa rysunku: Plan sytuacyjny oznakowania pionowego i poziomego na odc. od km 60+346 do km 60+422	Skala: 1:500



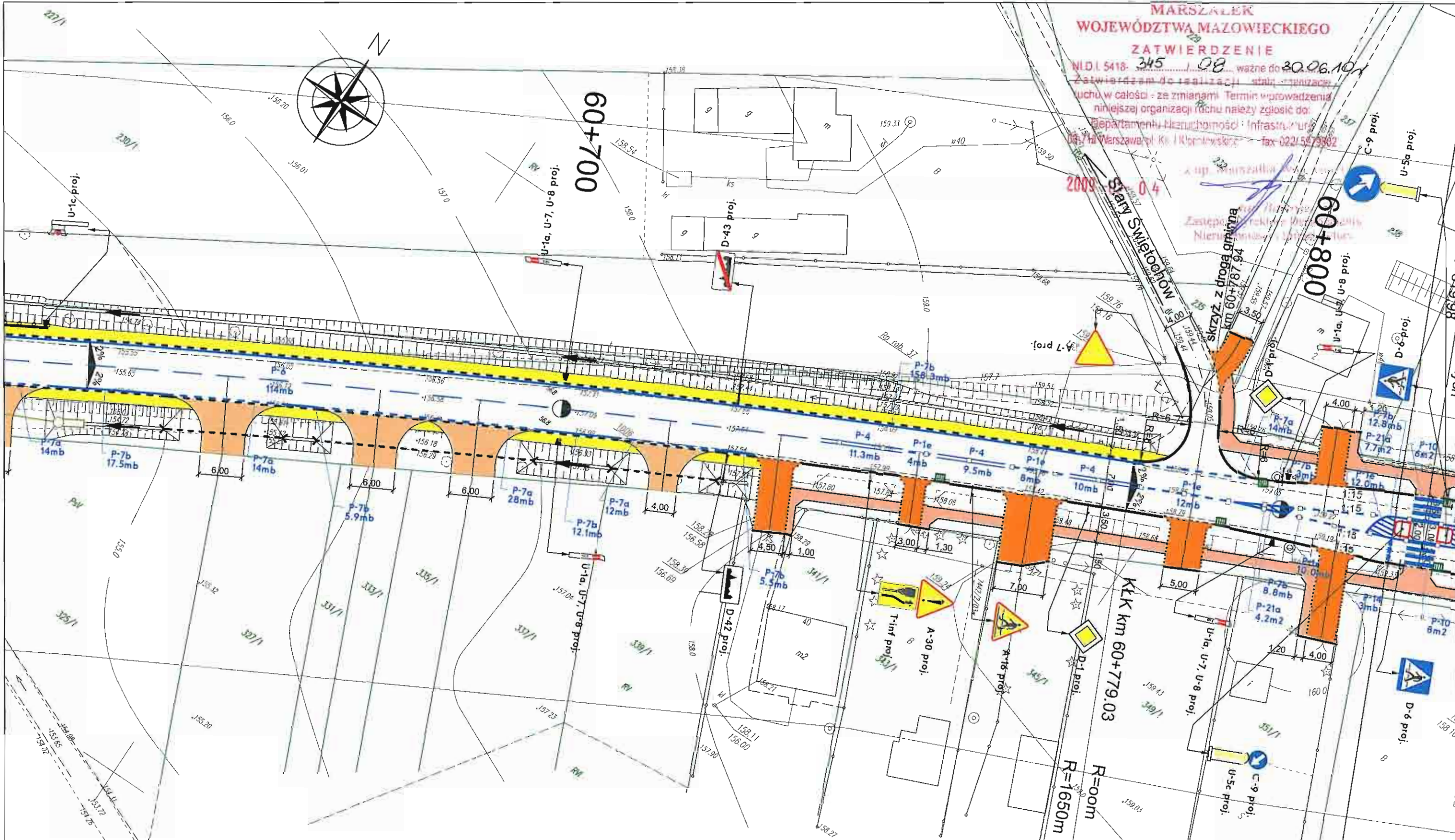
Znaki pionowe	szt.	Urządzenia bezpieczeństwa ruchu	szt.	Znaki poziome	Dł. [mb]	Pow. [m2]
Typ A	-	U-1a U-1f U-7 U-8	-	Linie krawędziowe	54	6.48
Typ B	-	U-1a U-7 U-8	2	Linie segregacyjne przerywane	192	7.68
Typ C	-	U-1a	-	Obwiednie pow. wyl	348.8	83.71
Typ D	-	U-1b U-7 U-8	2	Łącznie znaki poziome		97.87
Typ E	1	U-1c	5			
Typ F	-	U-3	-			
Typ G	-	U-11a	-			
Typ T	-	U-12b	-			
Inne (nietypowe)	-	Stalowe bariery ochronne (U-14)	108m			

Wykonawca: KONSORCJUM PROJEKTOWE:	
 CGM Projekt Sp. z o.o. ul. Wapniowa 25 04-691 Warszawa (LIDER)	 White Young Green Consulting Ltd. Leeds, Amdale Court, Headingley, LS6 2uj
 WYG International Sp. z o.o. ul. Żelazna 28/30 00-832 Warszawa	
Inwestor: Mazowiecki Zarząd Dróg Wojewódzkich w Warszawie, ul. Kruczkowskiego 3, 00-380 Warszawa	
Nazwa obiektu: PROJEKT STAŁEJ ORGANIZACJI RUCHU DROGA WOJEWÓDZKA Nr 637 WARSZAWA - WĘGRÓW km 60+346 do km 75+309 i od km 75+898 do km 79+362	Nr rysunku: 2
Nazwa rysunku: Plan sytuacyjny oznakowania pionowego i poziomego na odc. od km 60+422 do km 60+623	Skala: 1:500

Zatwierdzam do realizacji stali i organizacji ruchu w całości - ze zmianami. Termin wprowadzenia niniejszej organizacji ruchu należy zgłosić do: Departamentu Bezpieczeństwa i Infraskryki, ul. Warszawa 1, Kł. i Kłomiryska, fax: 0221 54 79 802

2009 Stary Swietochów 04

Zastępca Dyrektora Nieruchomości



Znaki pionowe	szt.	Urządzenia bezpieczeństwa ruchu	szt.	Znaki poziome	Dł. [mb]	Pow. [m2]
Typ A	6	U-1a U-1f U-7 U-8	2	Linie krawędziowe	90	10.8
Typ B	-	U-1a U-7 U-8	6	Linie segregacyjne ciągłe	59	14.16
Typ C	1	U-1a	-	Linie segregacyjne przerywane	318	28.56
Typ D	6	U-1b	-	Przejścia dla pieszych	14	14
Typ E	-	U-1c	1	Powierzchnie wył. z ruchu	26.35	10.01
Typ F	-	U-5a	1	Obwiednie pow. wył	259	62.16
Typ G	-	U-5c	1	Linie zatrzymań	6	2.25
Typ T	3	U-12b	-	Łącznie znaki poziome		141.94
Inne (nietypowe)	-	Stalowe bariery ochronne (U-14)	-	Elementy odbłaskowe "kocie oczka"		40 szt.

Zastawienie z rys. nr 3-4

Wykonawca: KONSORCJUM PROJEKTOWE:

CGM Projekt Sp. z o.o.
ul. Wapienna 25
04-691 Warszawa
(LIDER)

White Young Green
Consulting Ltd.
Leeds, Ardale Cor,
Headingley, LS6 2uj

WYG International Sp. z o.o.
ul. Żelazna 28/30
00-832 Warszawa

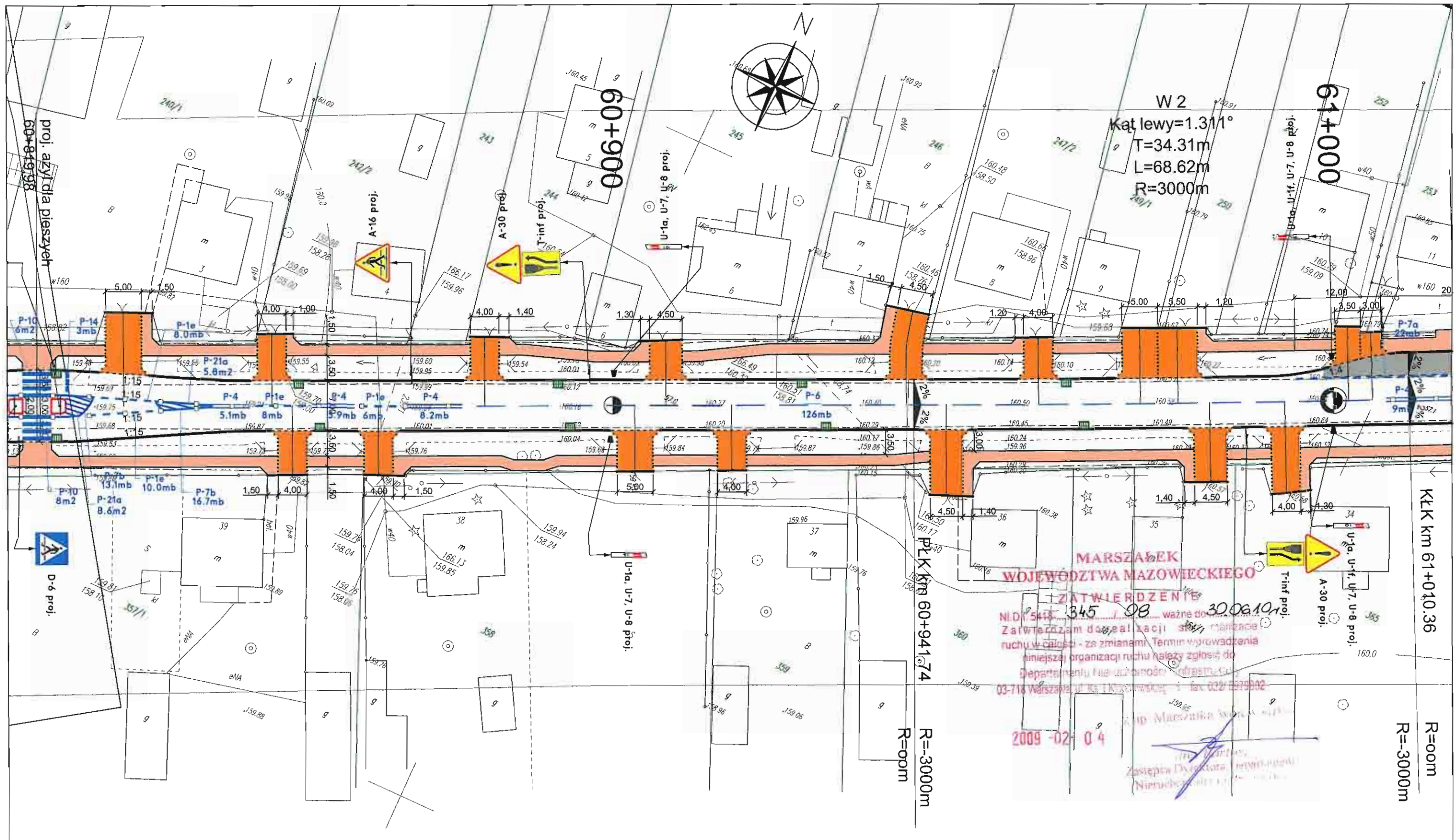
Investor: Mazowiecki Zarząd Dróg Wojewódzkich w Warszawie, ul. Kruczkowskiego 3, 00-380 Warszawa

Nazwa obiektu: PROJEKT STAŁEJ ORGANIZACJI RUCHU DROGA WOJEWÓDZKA Nr 637 WARSZAWA - WĘGRÓW km 60+346 do km 75+309 i od km 75+898 do km 79+362

Nazwa rysunku: Plan sytuacyjny oznakowania pionowego i poziomego na odc. od km 60+623 do km 60+824

Nr rysunku: 3

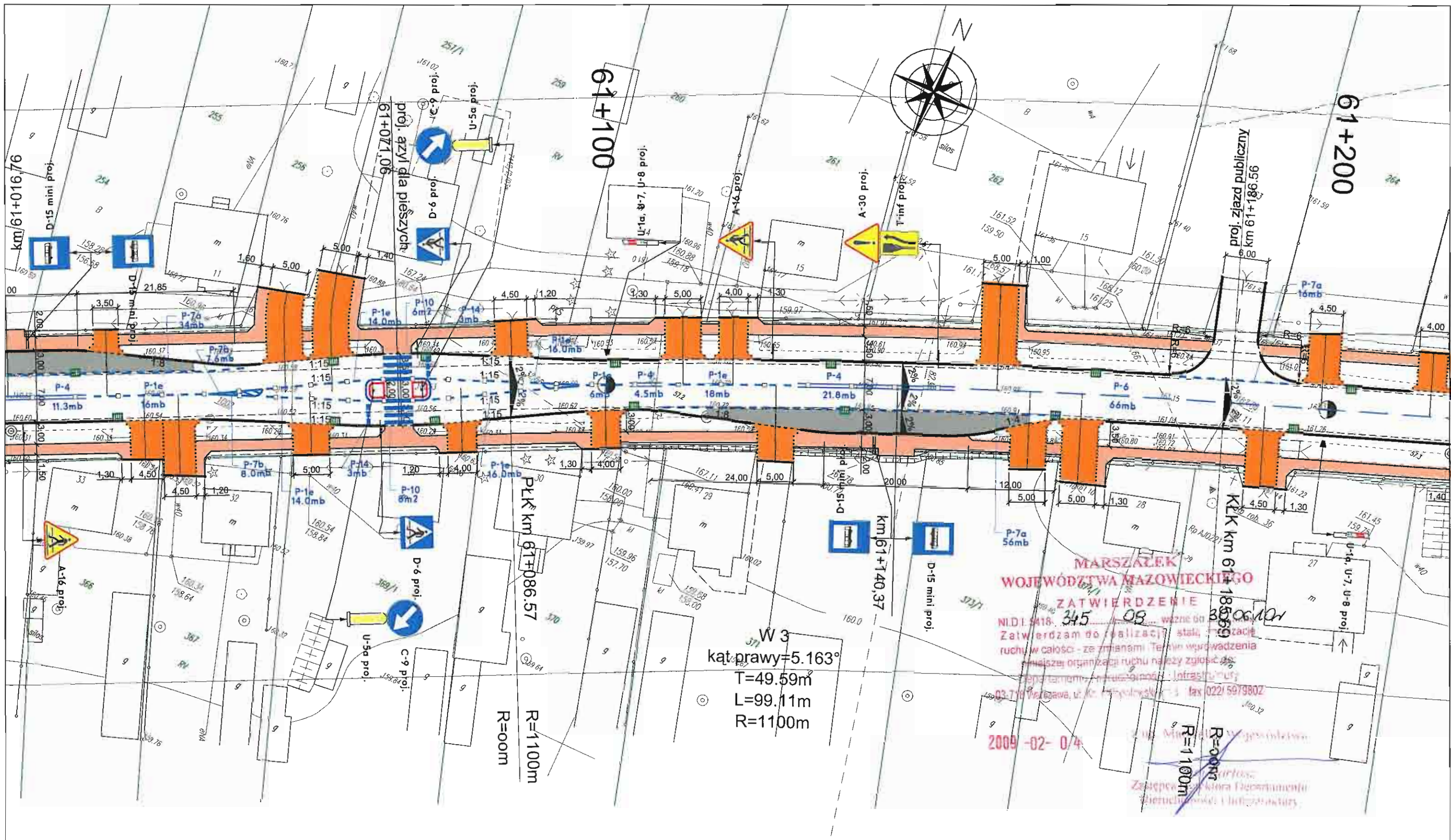
Skala: 1:500



Znaki pionowe	szt.	Urządzenia bezpieczeństwa ruchu	szt.	Znaki poziome	Dł. [mb]	Pow. [m2]
Typ A	6	U-1a U-1f U-7 U-8	2	Linie krawędziowe	90	10.8
Typ B	-	U-1a U-7 U-8	6	Linie segregacyjne ciągłe	59	14.16
Typ C	1	U-1a	-	Linie segregacyjne przerywane	318	28.56
Typ D	6	U-1b	-	Przejścia dla pieszych	14	14
Typ E	-	U-1c	1	Powierzchnie wyl. z ruchu	26.35	10.01
Typ F	-	U-5a	1	Obwiednie pow. wyl.	259	62.16
Typ G	-	U-5c	1	Linie zatrzymań	6	2.25
Typ T	3	U-12b	-	Łącznie znaki poziome		141.94
Inne (nietypowe)	-	Stalowe bariery ochronne (U-14)	-	Elementy odbłaskowe "kocie oczka"		40 szt.

Zastawienie z rys. nr 3-4

Wykonawca: KONSORCJUM PROJEKTOWE:	
 CGM Projekt Sp. z o.o. ul. Wapienna 25 04-691 Warszawa (L I O E R)	 White Young Green Consulting Ltd. Leeds, Arndale Court, Headingley, LS6 2uj
 WYG International Sp. z o.o. ul. Żelazna 28/30 00-832 Warszawa	
Inwestor: Mazowiecki Zarząd Dróg Wojewódzkich w Warszawie, ul. Kruczkowskiego 3, 00-380 Warszawa	Nr rysunku: 4
Nazwa obiektu: PROJEKT STAŁEJ ORGANIZACJI RUCHU DROGA WOJEWÓDZKA Nr 637 WARSZAWA - WĘGRÓW km 60+346 do km 75+309 i od km 75+898 do km 79+362	Skala: 1:500
Nazwa rysunku: Plan sytuacyjny oznakowania pionowego i poziomego na odc. od km 60+824 do km 61+016	



Znaki pionowe	szt.	Urządzenia bezpieczeństwa ruchu	szt.	Znaki poziome	Dł. [mb]	Pow. [m2]
Typ A	3	U-1a U-1f U-7 U-8	-	Linie krawędziowe	106	12.72
Typ B	-	U-1a U-7 U-8	2	Linie segregacyjne ciągłe	37.6	9.02
Typ C	2	U-1a	-	Linie segregacyjne przerywane	166	17.28
Typ D	6	U-1b	-	Przejścia dla pieszych	14	14
Typ E	-	U-2	-	Powierzchnie wył. z ruchu	3.49	1.33
Typ F	-	U-5a	2	Obwiednie pow. wył.	40.7	9.77
Typ G	-	U-11a	-	Linie zatrzymań	6	2.25
Typ T	1	U-12b	-	Łącznie znaki poziome	-	66.37
Inne (nietypowe)	-	Stalowe bariery ochronne (U-14)	-	Elementy odbłaskowe "kocie oczka"	-	34 szt.

Wykonawca: **KONSORCJUM PROJEKTOWE**

CGM PROJEKT
CGM Projekt Sp. z o.o.
ul. Wapienna 25
04-691 Warszawa
(LIDER)

WYG International
White Young Green
Consulting Ltd
Leeds, Armdale Court,
Headingley, LS6 2uj

WYG International
WYG International Sp. z o.o.
ul. Żelazna 28/30
00-832 Warszawa

Investor: Mazowiecki Zarząd Dróg Wojewódzkich w Warszawie,
ul. Kruczkowskiego 3, 00-380 Warszawa

Nazwa obiektu: PROJEKT STAŁEJ ORGANIZACJI RUCHU
DROGA WOJEWÓDZKA Nr 637 WARSZAWA - WĘGRÓW
km 60+346 do km 75+309 i od km 75+898 do km 79+362

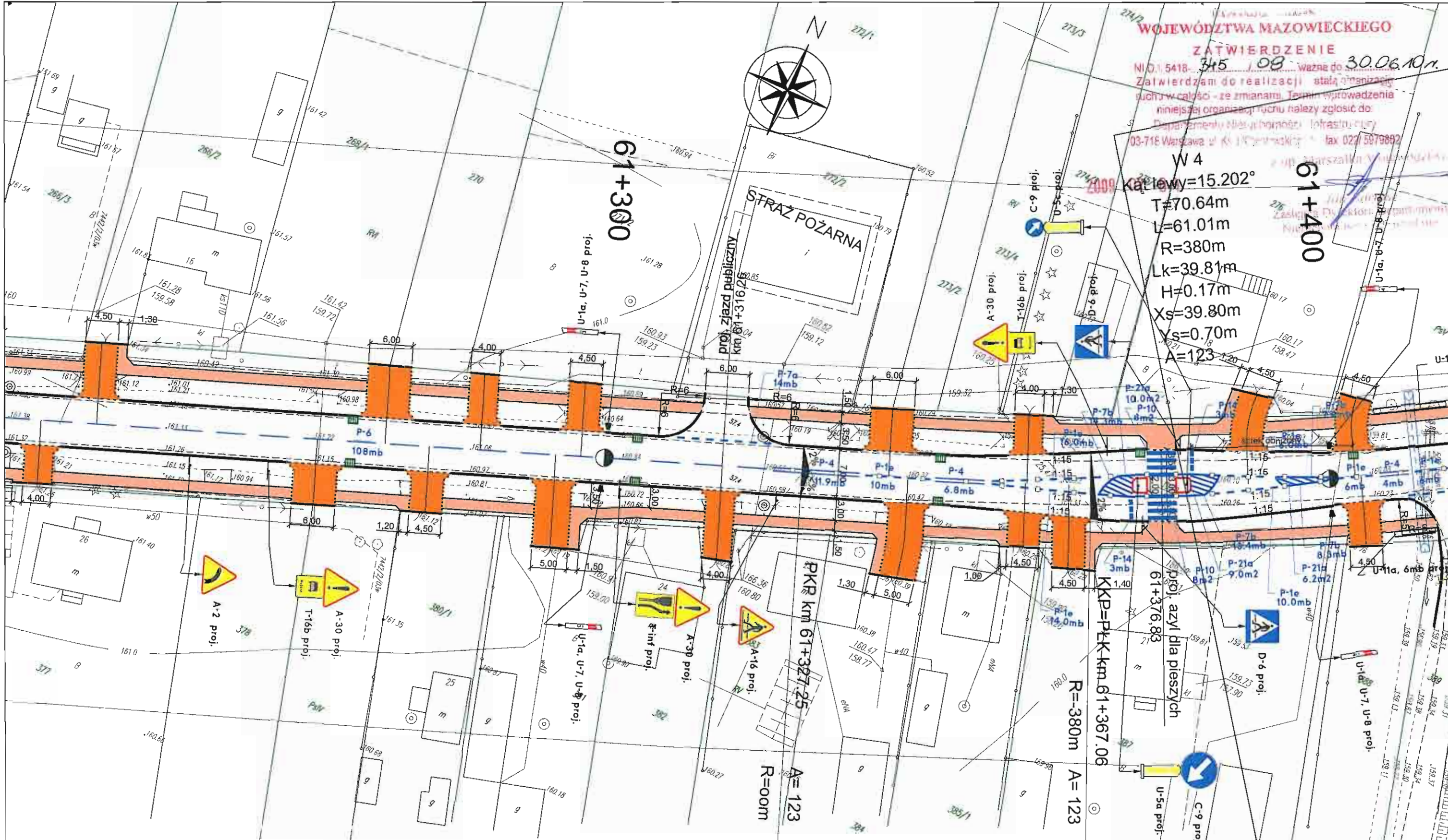
Nr rysunku: **5**

Nazwa rysunku: Plan sytuacyjny oznakowania pionowego i poziomego
na odc. od km 61+016 do km 61+217

Skala: **1:500**

Zatwierdzam do realizacji stałą organizację ruchu w całości - ze zmianami. Termin wprowadzenia niniejszej organizacji ruchu należy zgłosić do:
 Departamentu Inżynierii i Infrastuktury
 03-716 Warszawa ul. Kr. J. Dąbrowski 10 fax 021 5979892

W 4
 Kąt ławy = 15.202°
 T = 70.64m
 L = 61.01m
 R = 380m
 Lk = 39.81m
 H = 0.17m
 Xs = 39.80m
 Ys = 0.70m
 A = 123



Znaki pionowe	szk.	Urządzenia bezpieczeństwa ruchu	szk.	Znaki poziome	Dł. [mb]	Pow. [m2]
Typ A	7	U-1a U-1f U-7 U-8	-	Linie krawędziowe	108	12.96
Typ B	-	U-1a U-7 U-8	6	Linie segregacyjne ciągłe	43.4	10.42
Typ C	1	U-1a	-	Linie segregacyjne przerywane	314	38.64
Typ D	4	U-1b	-	Przejścia dla pieszych	16	16
Typ E	-	U-5a	1	Powierzchnie wyl. z ruchu	25.19	9.57
Typ F	-	U-5c	1	Obwiednie pow. wyl	202.9	48.7
Typ G	-	U-11a	16m	Linie zatrzymań	6	2.25
Typ T	4	U-12b	-	Łącznie znaki poziome	-	138.53
Inne (nietypowe)	-	Stalowe bariery ochronne (U-14)	-	Elementy odbłaskowe "kocie oczka"	-	33 szt.

Zastawienie z rys. nr 6-7

Wykonawca: KONSORCJUM PROJEKTOWE:

CGM Projekt Sp. z o.o.
 ul. Wapienna 25
 04-691 Warszawa
 (L I O E R)

White Young Green
 Consulting Ltd
 Leeds, Amdale Court,
 Headingley, LS6 2uj

WYG International Sp. z o.o.
 ul. Żelazna 28/30
 00-832 Warszawa

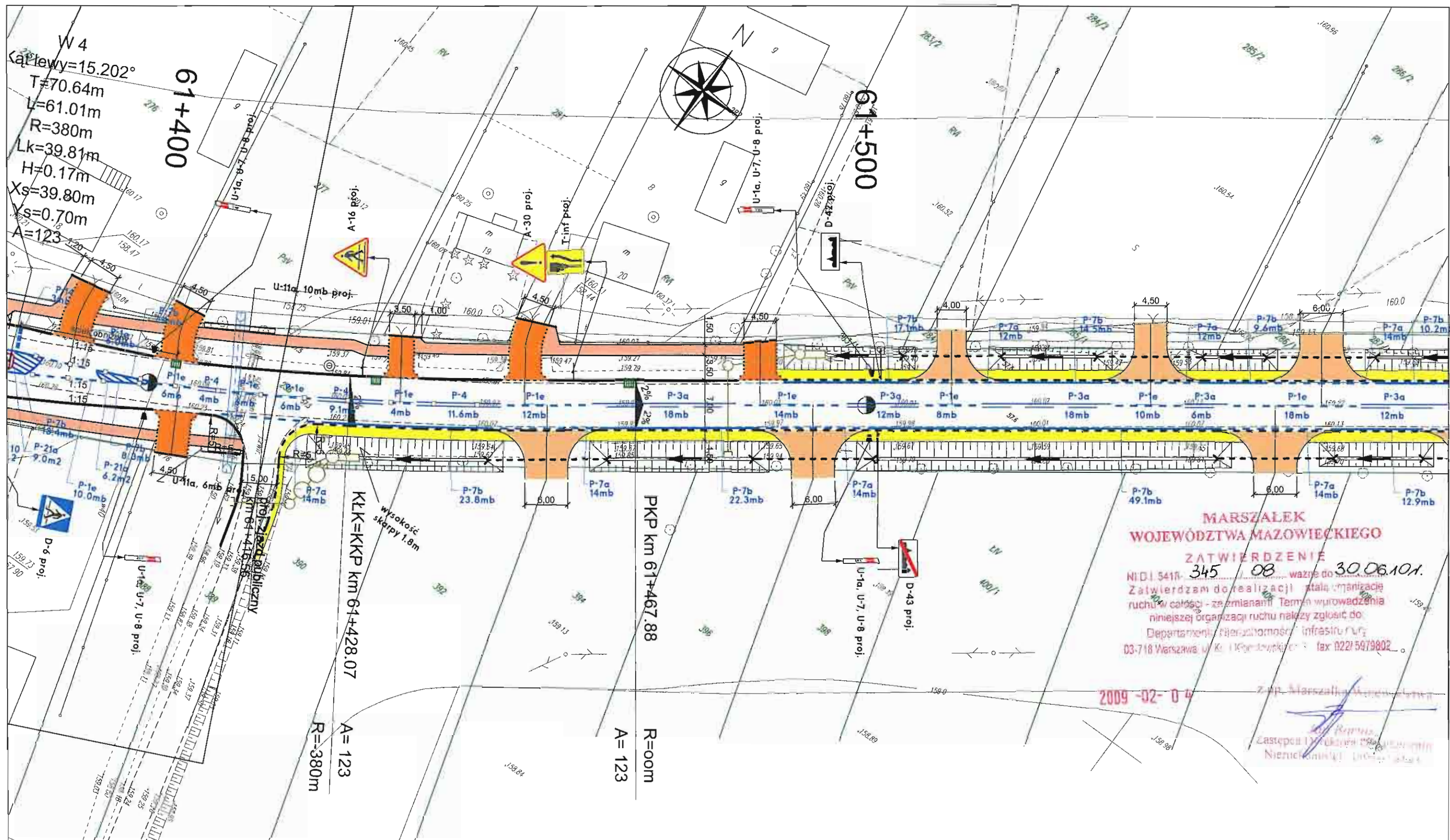
Investor: Mazowiecki Zarząd Dróg Wojewódzkich w Warszawie,
 ul. Kruczkowskiego 3, 00-380 Warszawa

Nazwa obiektu: PROJEKT STAŁEJ ORGANIZACJI RUCHU
 DROGA WOJEWÓDZKA Nr 637 WARSZAWA - WĘGRÓW
 km 60+346 do km 75+309 i od km 75+898 do km 79+362

Nazwa rysunku: Plan sytuacyjny oznakowania pionowego i poziomego
 na odc. od km 61+217 do km 61+418

Nr rysunku: 6

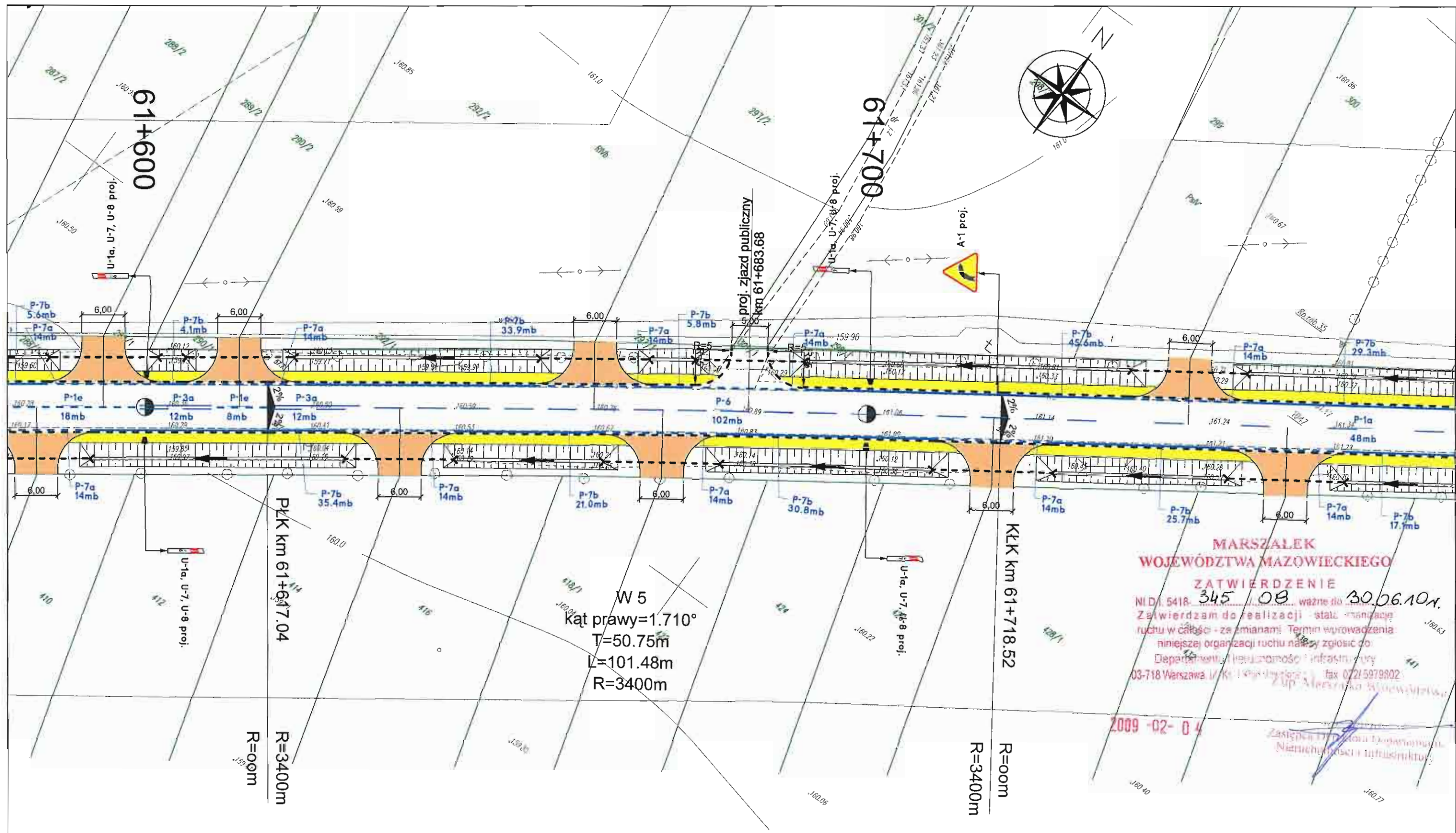
Skala: 1:500



Znaki pionowe	szt.	Urządzenia bezpieczeństwa ruchu	szt.	Znaki poziome	Dł. [mb]	Pow. [m2]
Typ A	7	U-1a U-1f U-7 U-8	-	Linie krawędziowe	108	12.96
Typ B	-	U-1a U-7 U-8	6	Linie segregacyjne ciągłe	43.4	10.42
Typ C	1	U-1a	-	Linie segregacyjne przerywane	314	38.64
Typ D	4	U-1b	-	Przejścia dla pieszych	16	16
Typ E	-	U-5a	1	Powierzchnie wyl. z ruchu	25.19	9.57
Typ F	-	U-5c	1	Obwodne pow. wyl	202.9	48.7
Typ G	-	U-11a	16m	Linie zatrzymań	6	2.25
Typ T	4	U-12b	-	Łącznie znaki poziome		138.53
Inne (nietypowe)	-	Stalowe bariery ochronne (U-14)	-	Elementy odbłaskowe "kocie oczka"		33 szt.

Zastawienie z rys. nr 6-7

Wykonawca: KONSORCJUM PROJEKTOWE:	
 CGM Projekt Sp. z o.o. ul. Wesoła 25 04-691 Warszawa (LIDER)	 White Young Green Consulting Ltd Leeds, Arndale Cort. Headingley, LS6 2uj WYG International Sp. z o.o. ul. Żelazna 28/30 00-832 Warszawa
Inwestor: Mazowiecki Zarząd Dróg Wojewódzkich w Warszawie, ul. Kruczkowskiego 3, 00-380 Warszawa	
Nazwa obiektu: PROJEKT STAŁEJ ORGANIZACJI RUCHU DROGA WOJEWÓDZKA Nr 637 WARSZAWA - WĘGRÓW km 60+346 do km 75+309 i od km 75+898 do km 79+362	Nr rysunku: 7
Nazwa rysunku: Plan sytuacyjny oznakowania pionowego i poziomego na odc. od km 61+418 do km 61+581	Skala: 1:500



**MARSZAŁEK
WOJEWÓDZTWA MAZOWIECKIEGO**

ZATWIERDZENIE

N/D/ 5418-345/08 ważne do 30.06.10A.

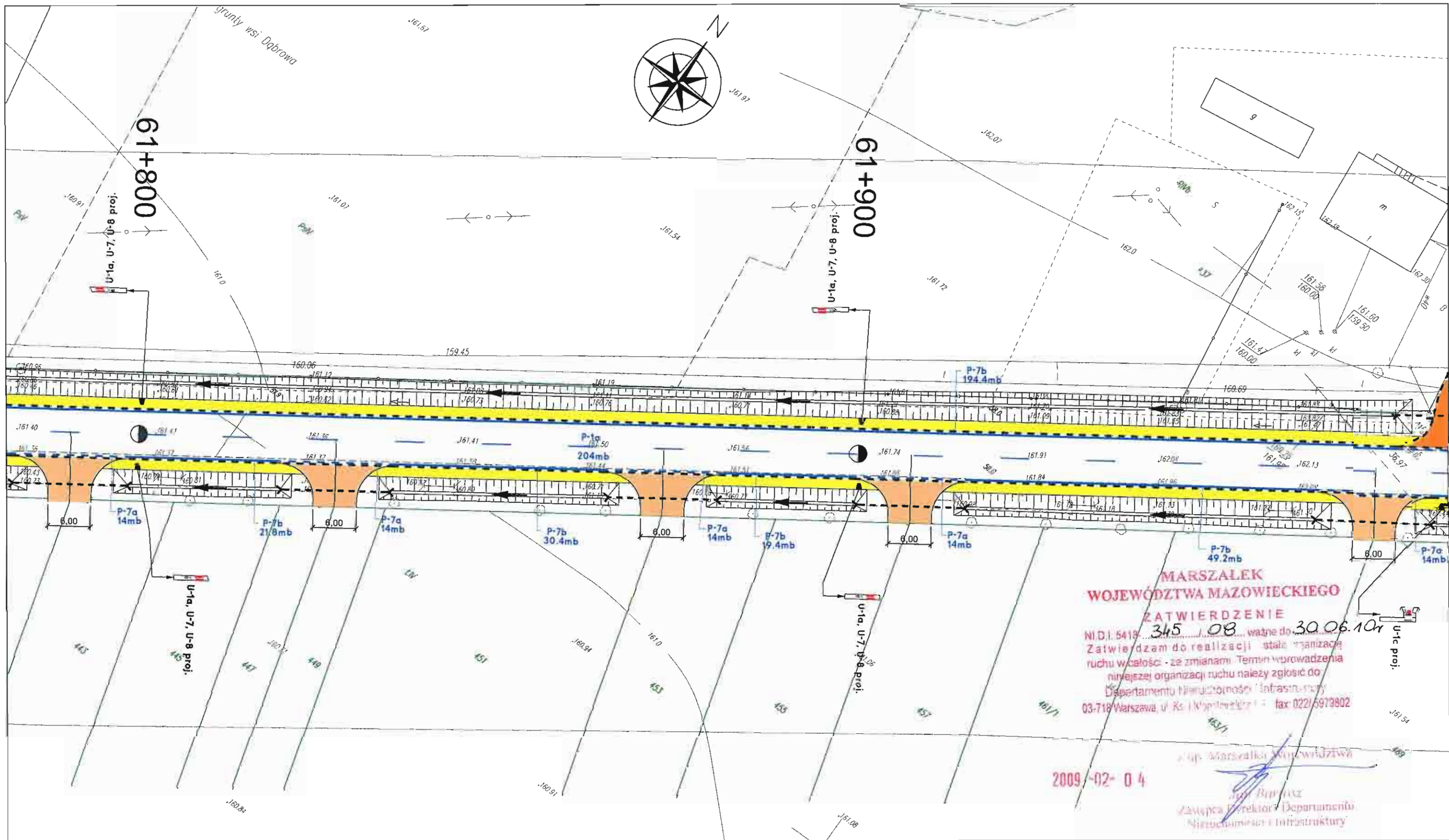
Zatwierdzam do realizacji - stałą - zmianą
ruchu w całości - ze zmianami. Termin wprowadzenia
niniejszej organizacji ruchu należy zgłosić do:
Departamentu Inżynierii i Infrastruktury
03-718 Warszawa ul. Kruczkowskiego 3, tel. 0221 597 98 02
Zup. Aleksandra Błociszewska

2009-02-04

Zastępca Dyrektora Departamentu
Inżynierii i Infrastruktury

Znaki pionowe	szt.	Urządzenia bezpieczeństwa ruchu	szt.	Znaki poziome	Dł. [mb]	Pow. [m2]
Typ A	1	U-1a U-1f U-7 U-8	-	Linie krawędziowe	140	16.8
Typ B	-	U-1a U-7 U-8	4	Linie segregacyjne przerywane	200	18
Typ C	-	U-1a	-	Obwiednie pow. wyl	254.3	61.03
Typ D	-	U-1b	-	Łącznie znaki poziome		95.83
Typ E	-	U-2	-			
Typ F	-	U-3	-			
Typ G	-	U-11a	-			
Typ T	-	U-12b	-			
Inne (nietypowe)	-	Stalowe bariery ochronne (U-14)	-			

Wykonawca: KONSORCJUM PROJEKTOWE:	
 CGM Projekt Sp. z o.o. ul. Wapienna 25 04-691 Warszawa (L I D E R)	 WYG International Sp. z o.o. ul. Żelazna 28/30 00-832 Warszawa
Inwestor: Mazowiecki Zarząd Dróg Wojewódzkich w Warszawie, ul. Kruczkowskiego 3, 00-380 Warszawa	
Nazwa obiektu: PROJEKT STAŁEJ ORGANIZACJI RUCHU DROGA WOJEWÓDZKA Nr 637 WARSZAWA - WĘGRÓW km 60+346 do km 75+309 i od km 75+898 do km 79+362	Nr rysunku: 8
Nazwa rysunku: Plan sytuacyjny oznakowania pionowego i poziomego na odc. od km 61+581 do km 61+781	Skala: 1:500



Znaki pionowe	szt.	Urządzenia bezpieczeństwa ruchu	szt.	Znaki poziome	Di. [mb]	Pow. [m2]
Typ A	-	U-1a U-1f U-7 U-8	-	Linie krawędziowe	70	8.4
Typ B	-	U-1a U-7 U-8	4	Linie segregacyjne przerywane	204	8.16
Typ C	-	U-1a	-	Obwiedne pow. wył	315.2	75.65
Typ D	-	U-1b	-	Łącznie znaki poziome		92.21
Typ E	-	U-1c	1			
Typ F	-	U-3	-			
Typ G	-	U-11a	-			
Typ T	-	U-12b	-			
Inne (nietypowe)	-	Stalowe bariery ochronne (U-14)	-			

Wykonawca: **KONSORCJUM PROJEKTOWE:**

CGM Projekt Sp. z o.o.
ul. Krakowska 10
04-691 Warszawa
(LIDER)

While Young Green
Consulting Ltd
Leeds, Armale Cor,
Headingley, LS6 2uj

WYG International Sp. z o.o.
ul. Żelazna 28/30
00-832 Warszawa

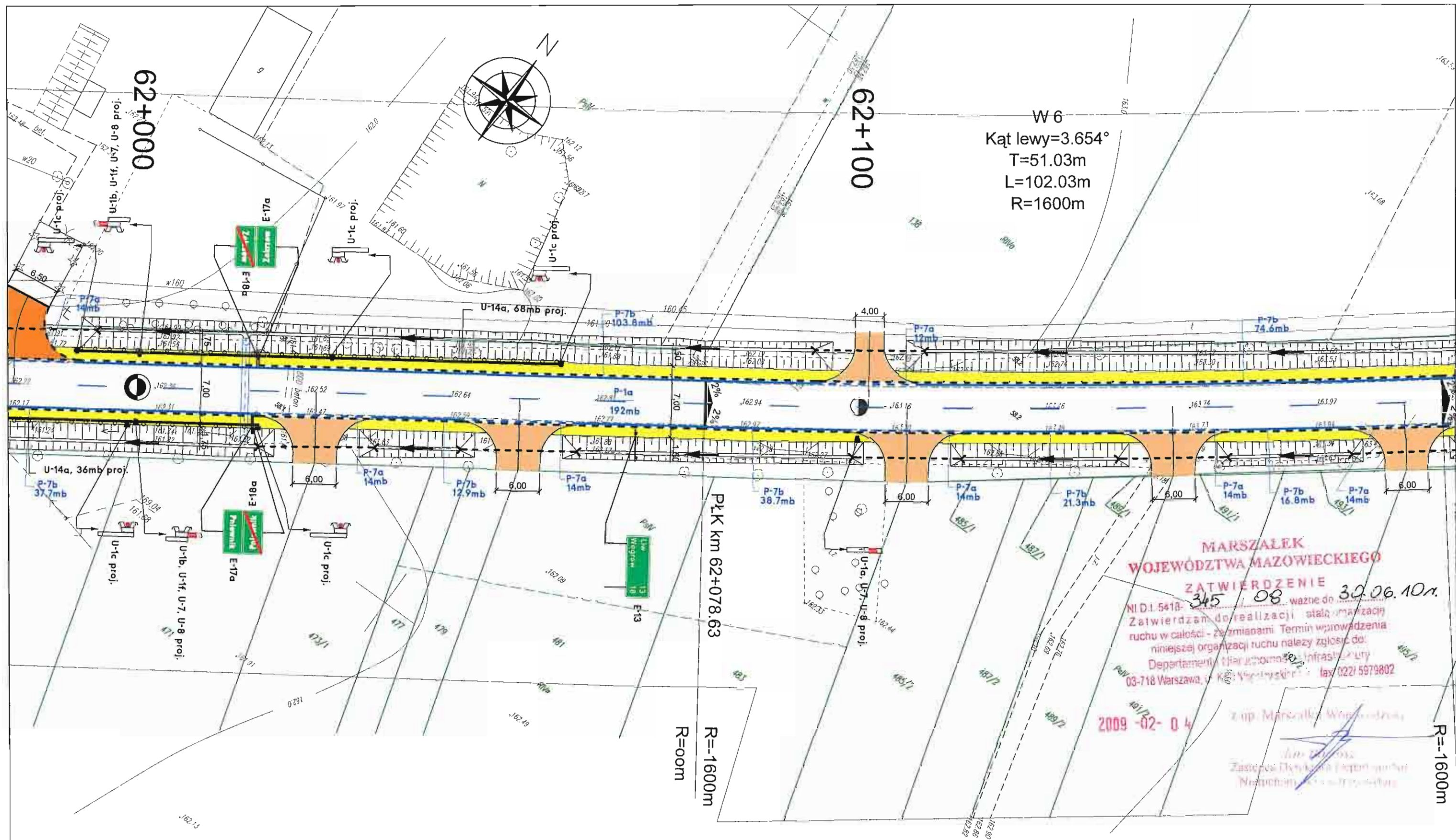
Inwestor: Mazowiecki Zarząd Dróg Wojewódzkich w Warszawie,
ul. Kruczkowskiego 3, 00-380 Warszawa

Nazwa obiektu: PROJEKT STAŁEJ ORGANIZACJI RUCHU
DROGA WOJEWÓDZKA Nr 637 WARSZAWA - WĘGRÓW
km 60+346 do km 75+309 i od km 75+898 do km 79+362

Nazwa rysunku: Plan sytuacyjny oznakowania pionowego i poziomego
na odc. od km 61+781 do km 61+982

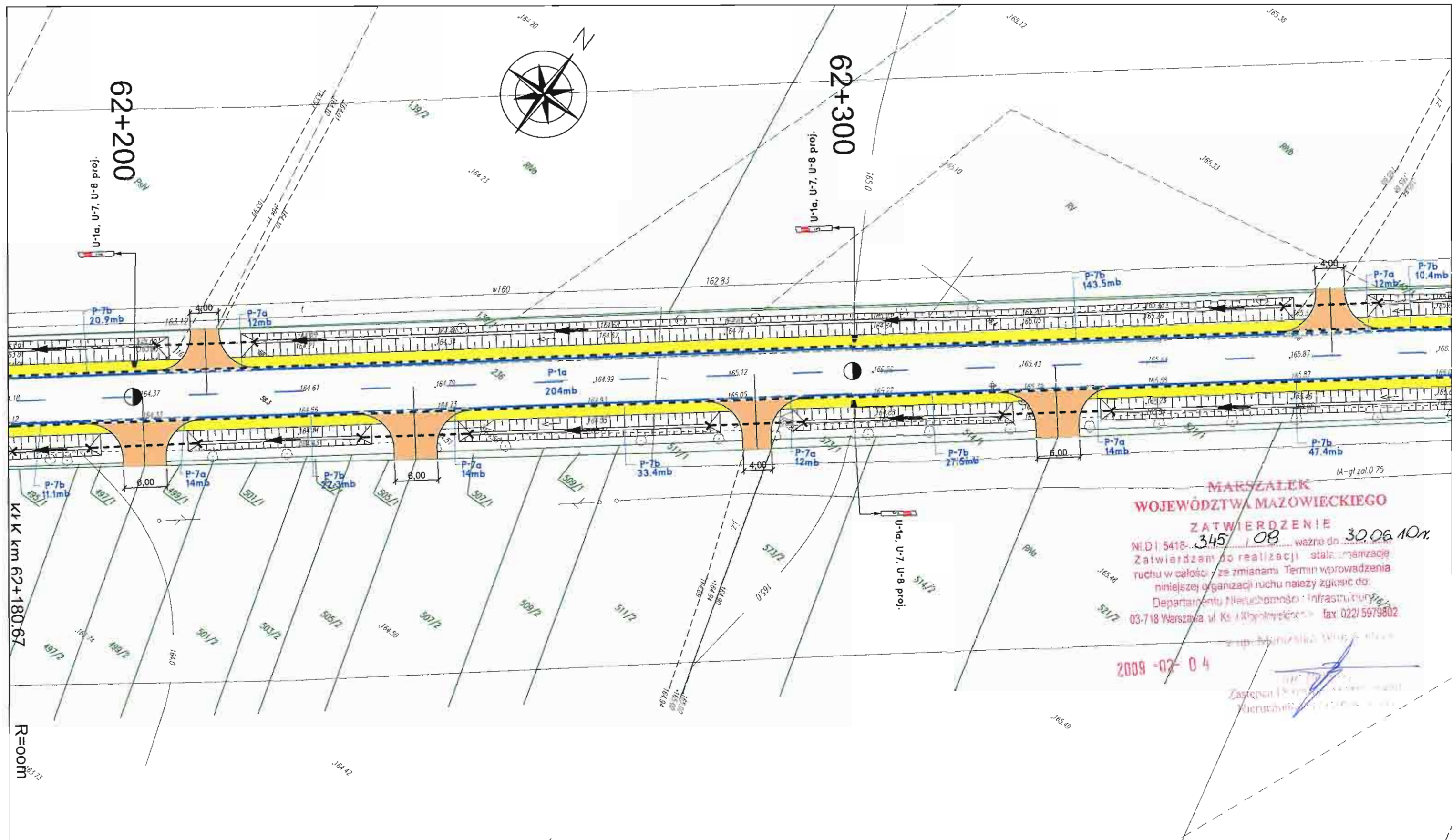
Nr rysunku: **9**

Skala: **1:500**



Znaki pionowe	szk.	Urządzenia bezpieczeństwa ruchu	szk.	Znaki poziome	Dł. [mb]	Pow. [m2]
Typ A	-	U-1a U-1f U-7 U-8	-	Linie krawędziowe	96	11.52
Typ B	-	U-1a U-7 U-8	1	Linie segregacyjne przerywane	192	7.68
Typ C	-	U-1a	-	Obwiednie pow. wyl	305.8	73.39
Typ D	-	U-1b U-1f U-7 U-8	2	Łącznie znaki poziome		92.59
Typ E	5	U-1c	5			
Typ F	-	U-3	-			
Typ G	-	U-11a	-			
Typ T	-	U-12b	-			
Inne (nietypowe)	-	Stalowe bariery ochronne (U-14)	104m			

Wykonawca: KONSORCJUM PROJEKTOWE:	
 CGM Projekt Sp. z o.o. ul. Wapienna 25 04-691 Warszawa (LIDER)	 White Young Green Consulting Ltd. Leeds, Armadale Court, Headingley, LS6 2JF
 WYG International Sp. z o.o. ul. Żelazna 28/30 00-832 Warszawa	
Inwestor: Mazowiecki Zarząd Dróg Wojewódzkich w Warszawie, ul. Kruczkowskiego 3, 00-380 Warszawa	
Nazwa obiektu: PROJEKT STAŁEJ ORGANIZACJI RUCHU DROGA WOJEWÓDZKA Nr 637 WARSZAWA - WĘGRÓW km 60+346 do km 75+309 i od km 75+898 do km 79+362	Nr rysunku: 10
Nazwa rysunku: Plan sytuacyjny oznakowania pionowego i poziomego na odc. od km 61+982 do km 62+183	Skala: 1:500



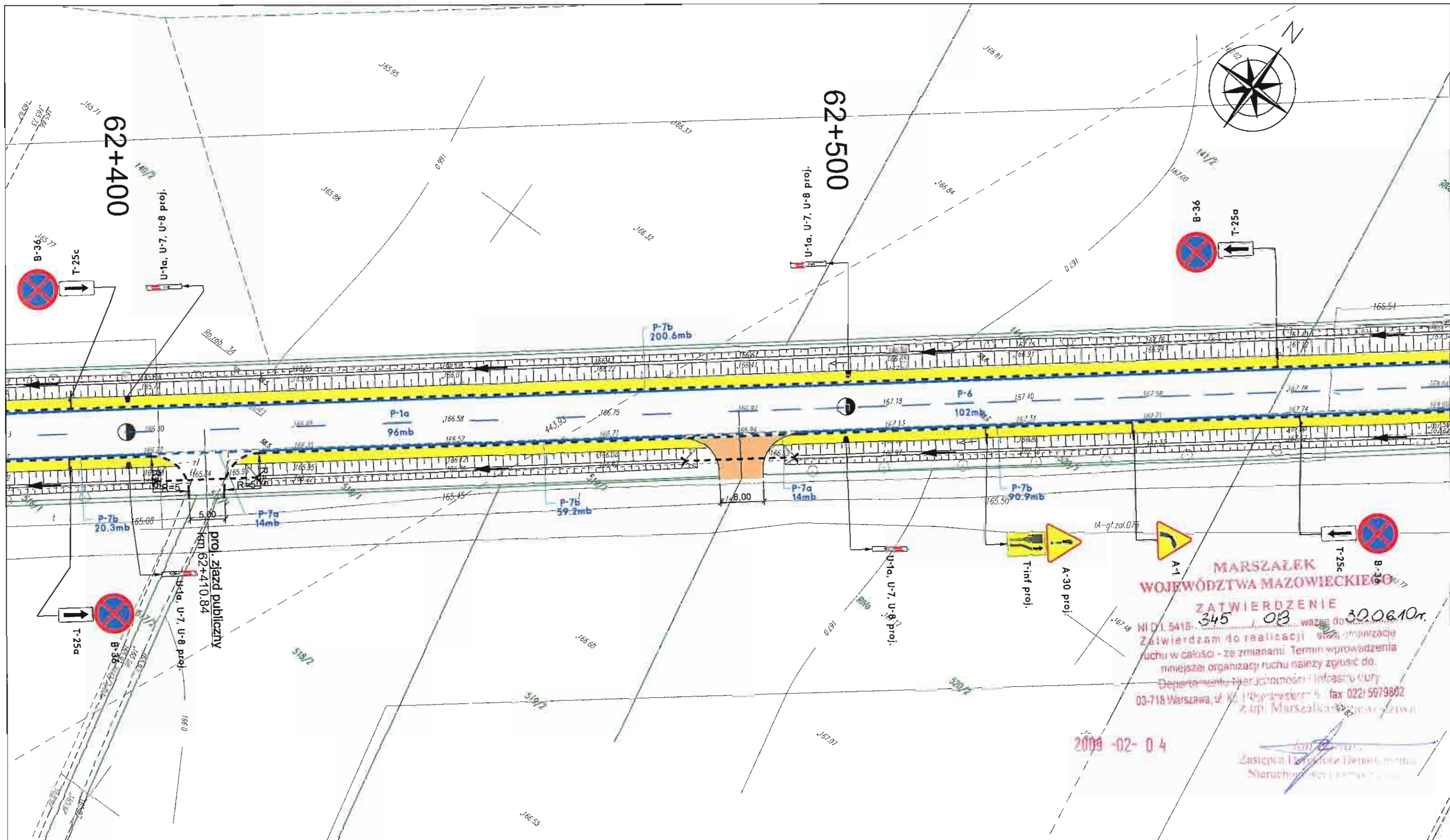
K1 K km 62+180.67
R=00m

**MARSZAŁEK
WOJEWÓDZTWA MAZOWIECKIEGO**
ZATWIERDZENIE
Nr.DI 5418-345/08 ważne do 30.06.10r.
Zatwierdzam do realizacji stałą organizację ruchu w całości ze zmianami. Termin wprowadzenia niniejszej organizacji ruchu należy zgłosić do:
Departamentu Nieruchomości i Infrastruktury
03-718 Warszawa, ul. Kasprzowska 15
fax 022/ 5979802

2009-02-04

Znaki pionowe	szk.	Urządzenia bezpieczeństwa ruchu	szk.	Znaki poziome	Dł. [mb]	Pow. [m2]
Typ A	-	U-1a U-1f U-7 U-8	-	Linie krawędziowe	78	9.36
Typ B	-	U-1a U-7 U-8	3	Linie segregacyjne przerywane	204	8.16
Typ C	-	U-1a	-	Obwiednie pow. wyt.	316.5	75.96
Typ D	-	U-1b	-	Łącznie znaki poziome		93.48
Typ E	-	U-2	-			
Typ F	-	U-3	-			
Typ G	-	U-11a	-			
Typ T	-	U-12b	-			
Inne (nietypowe)	-	Stalowe bariery ochronne (U-14)	-			

Wykonawca: KONSORCJUM PROJEKTOWE:	
 CGM Projekt Sp. z o.o. ul. Wapienna 25 04-691 Warszawa (LIDER)	 White Young Green Consulting Ltd Leeds, Arndale Court, Headingley, LS6 2uj
 WYG International Sp. z o.o. ul. Żelazna 28/30 00-832 Warszawa	
Inwestor: Mazowiecki Zarząd Dróg Wojewódzkich w Warszawie, ul. Kruczkowskiego 3, 00-380 Warszawa	
Nazwa obiektu: PROJEKT STAŁEJ ORGANIZACJI RUCHU DROGA WOJEWÓDZKA Nr 637 WARSZAWA - WĘGRÓW km 60+346 do km 75+309 i od km 75+898 do km 79+362	Nr rysunku: 11
Nazwa rysunku: Plan sytuacyjny oznakowania pionowego i poziomego na odc. od km 62+183 do km 62+383	Skala: 1:500



**MARSZAŁEK
WOJEWÓDZTWA MAZOWIECKIEGO**

ZATWIERDZENIE
345 03 30.06.10r.

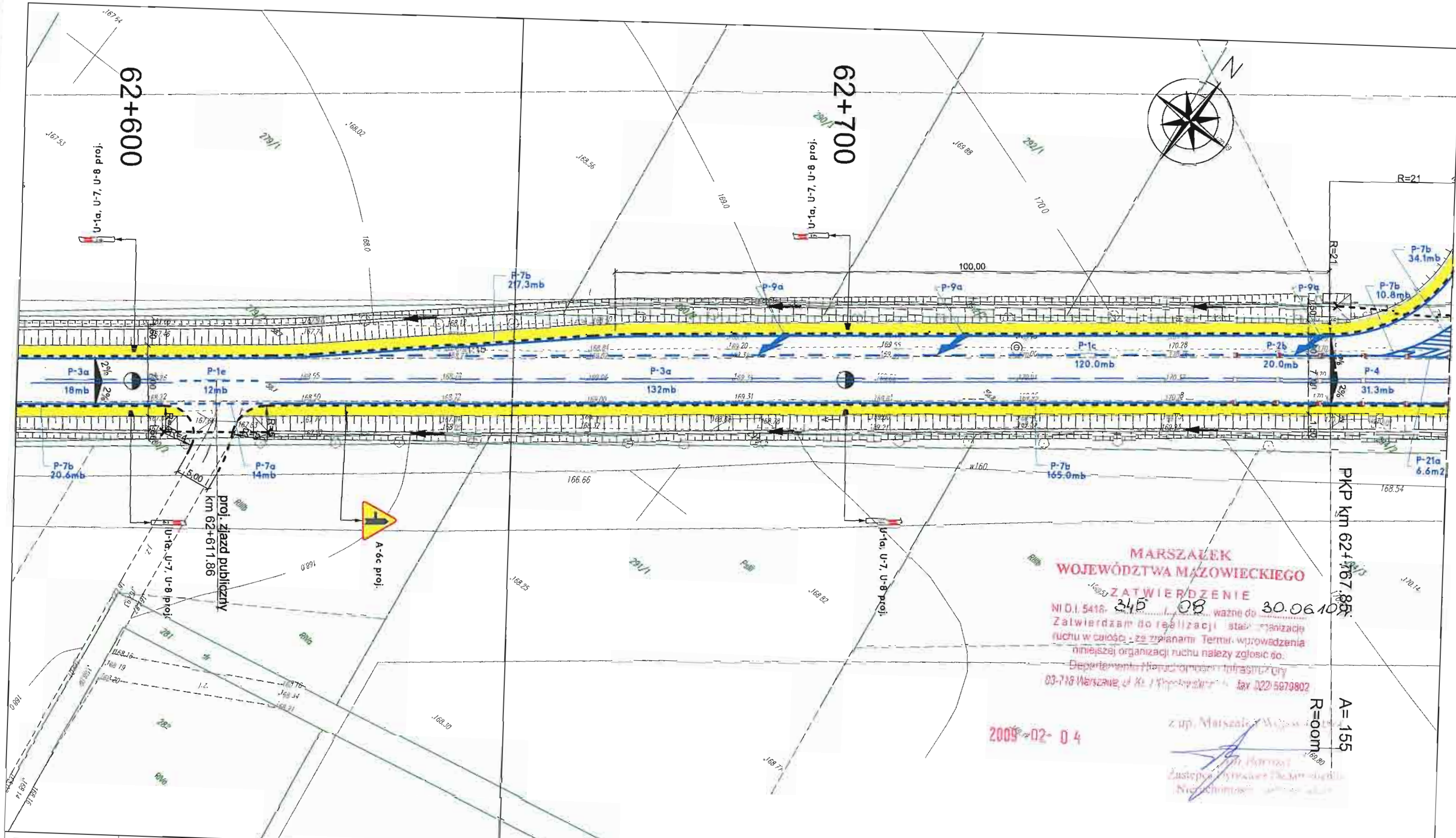
NID 1.5418-345-03 wazga do
Zatwierdzam do realizacji i staż zarządca
ruchu w całości - ze zmianami. Termin wprowadzenia
niniejszej organizacji ruchu należy zgłosić do:
Departamentu Hierarchizacji i Infrastruktury
03-718 Warszawa, ul. Kruczkowskiego 3, fax 022/ 5979802
z. op. Marszałka Województwa

2009-02-04

Zastępca Departamentu Hierarchizacji i Infrastruktury
Marszałek Województwa Mazowieckiego

Znaki pionowe	szt.	Urządzenia bezpieczeństwa ruchu	szt.	Znaki poziome	Dł. [mb]	Pow. [m2]
Typ A	2	U-1a U-1f U-7 U-8	-	Linie krawędziowe	28	3.36
Typ B	4	U-1a U-7 U-8	4	Linie segregacyjne przerywane	198	12
Typ C	-	U-1a	-	Obwiedne pow. wyt	371	89.04
Typ D	-	U-1b	-	Łącznie znaki poziome		104.4
Typ E	-	U-2	-			
Typ F	-	U-3	-			
Typ G	-	U-11a	-			
Typ T	5	U-12b	-			
Inne (nietypowe)	-	Stalowe bariery ochronne (U-14)	-			

Wykonawca: KONSORCJUM PROJEKTOWE:	
 CGM Projekt Sp. z o.o. ul. Wapienna 25 04-691 Warszawa (L I D E R)	 White Young Green Consulting Ltd Leeds, Armale Cori, Headingley, LS6 2uj
 WYG International Sp. z o.o. ul. Żelazna 28/30 00-832 Warszawa	
Inwestor: Mazowiecki Zarząd Dróg Wojewódzkich w Warszawie, ul. Kruczkowskiego 3, 00-380 Warszawa	
Nazwa obiektu: PROJEKT STAŁEJ ORGANIZACJI RUCHU DROGA WOJEWÓDZKA Nr 637 WARSZAWA - WĘGRÓW km 60+346 do km 75+309 i od km 75+898 do km 79+362	Nr rysunku: 12
Nazwa rysunku: Plan sytuacyjny oznakowania pionowego i poziomego na odc. od km 62+383 do km 62+584	Skala: 1:500



**MARSZAŁEK
WOJEWÓDZTWA MAZOWIECKIEGO**

ZATWIERDZENIE

NI D.I. 5416-345-08, ważne do 30.06.10

Zatwierdzam do realizacji stałej organizacji ruchu w całości, ze zmianami. Termin wprowadzenia niniejszej organizacji ruchu należy zgłosić do:
Departamentu Planowania i Infrastruktury
03-718 Warszawa, ul. Kruczkowskiego 3, fax 022-5879802

2009-02-04

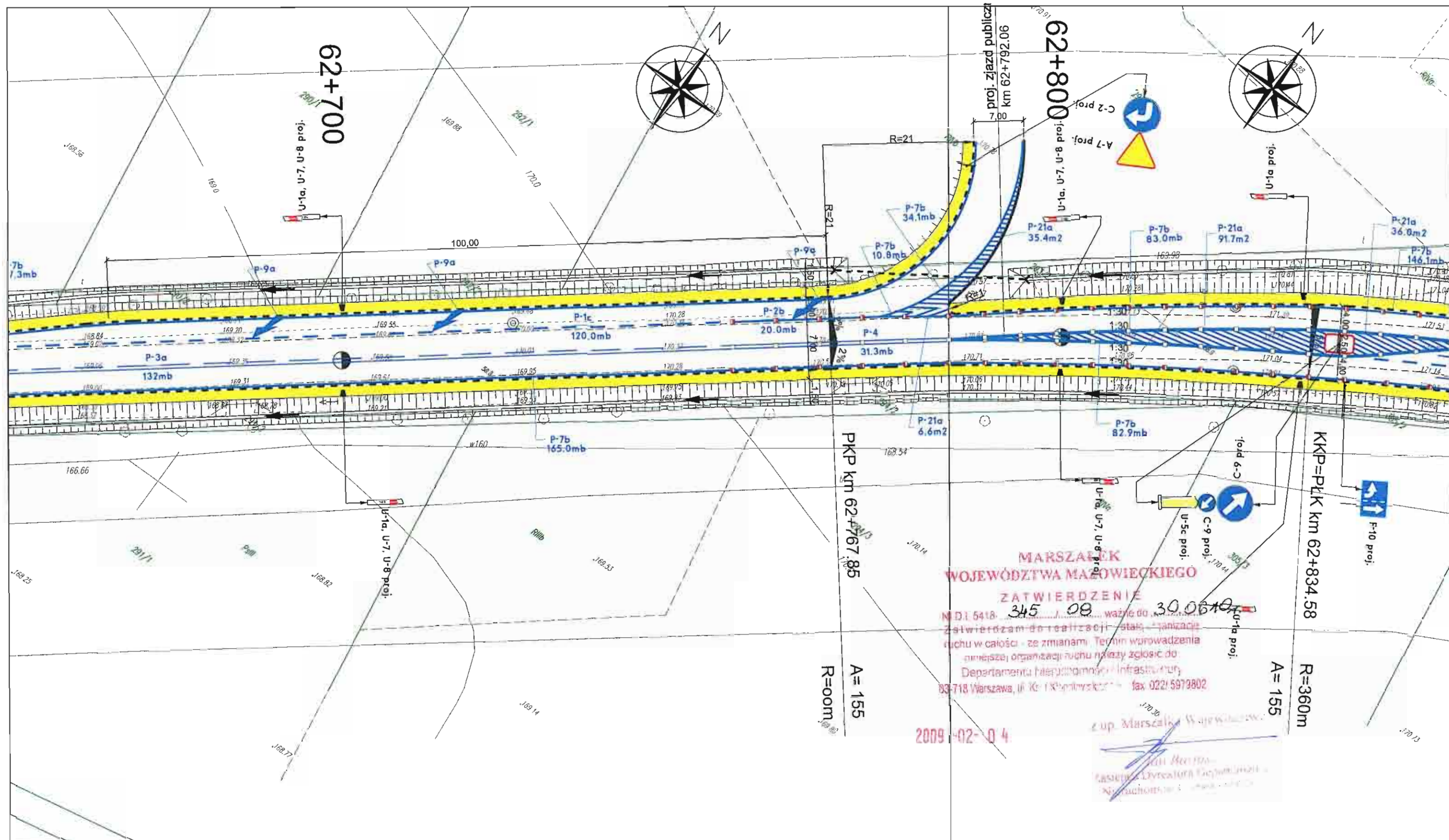
z up. Marszałek Województwa Mazowieckiego
Zastępca Dyrektora Departamentu Planowania i Infrastruktury
Niedzielski

Znaki pionowe	szt.	Urządzenia bezpieczeństwa ruchu	szt.	Znaki poziome	Dł. [mb]	Pow. [m2]
Typ A	11	U-1a U-1f U-7 U-8	2	Linie krawędziowe	80	9.6
Typ B	1	U-1a U-7 U-8	13	Linie segregacyjne ciągłe	394.9	94.78
Typ C	8	U-1a	-	Linie segregacyjne przerywane	616	85.08
Typ D	6	U-1b	-	Przejścia dla pieszych	14	14
Typ E	7	U-5a	4	Powierzchnie wyt. z ruchu	338.74	128.72
Typ F	2	U-5c	1	Obwiedne pow. wyt	1650.1	396.02
Typ G	-	U-11a	-	Linie zatrzymań	23.25	6.44
Typ T	5	U-12b	-	Strzałki	19	36.54
Inne (nietypowe)	-	Stalowe bariery ochronne (U-14)	-	Łącznie znaki poziome	771.18	

Zastawienie z rys. nr 13-16

Elementy odbłaskowe "kocie oczka" 299 szt.

Wykonawca:	KONSORCJUM PROJEKTOWE:	
	CGM PROJEKT <small>CGM Projekt Sp. z o.o. ul. Wapienia 25 04-691 Warszawa (LIDER)</small>	WYG International <small>WYG International Sp. z o.o. ul. Żelazna 28/30 00-832 Warszawa</small>
Investor:	Mazowiecki Zarząd Dróg Wojewódzkich w Warszawie, ul. Kruczkowskiego 3, 00-380 Warszawa	
Nazwa obiektu:	PROJEKT STAŁEJ ORGANIZACJI RUCHU DROGA WOJEWÓDZKA Nr 637 WARSZAWA - WĘGRÓW km 60+346 do km 75+309 i od km 75+898 do km 79+362	Nr rysunku: 13
Nazwa rysunku:	Plan sytuacyjny oznakowania pionowego i poziomego na odc. od km 62+584 do km 82+704	Skala: 1:500



Znaki pionowe	szt.	Urządzenia bezpieczeństwa ruchu	szt.	Znaki poziome	Dł. [mb]	Pow. [m2]
Typ A	11	U-1a U-1f U-7 U-8	2	Linie krawędziowe	80	9.6
Typ B	1	U-1a U-7 U-8	13	Linie segregacyjne ciągłe	394.9	94.78
Typ C	8	U-1a	11	Linie segregacyjne przerywane	616	85.08
Typ D	6	U-1b	-	Przejścia dla pieszych	14	14
Typ E	7	U-5a	4	Powierzchnie wyl. z ruchu	338.74	128.72
Typ F	2	U-5c	1	Obwedne pow. wyl	1650.1	396.02
Typ G	-	U-11a	-	Linie zatrzymań	23.25	6.44
Typ T	5	U-12b	-	Strzałki	19	36.54
Inne (nietypowe)	-	Stalowe bariery ochronne (U-14)	-	Łącznie znaki poziome		771.18

Zastawienie z rys. nr 13-16

Elementy odbłaskowe "kocie oczka"	299 szt.
-----------------------------------	----------

Wykonawca: KONSORCJUM PROJEKTOWE:

CGM PROJEKT
CGM Projekt Sp. z o.o.
ul. Wapienna 25
04-691 Warszawa
(L I D E R)

White Young Green Consulting Ltd.
Leeds, Amsdale Court,
Headingley, LS6 2UJ

wyg international
WYG International Sp. z o.o.
ul. Żelazna 28/30
00-832 Warszawa

Investor: Mazowiecki Zarząd Dróg Wojewódzkich w Warszawie,
ul. Kruczkowskiego 3, 00-380 Warszawa

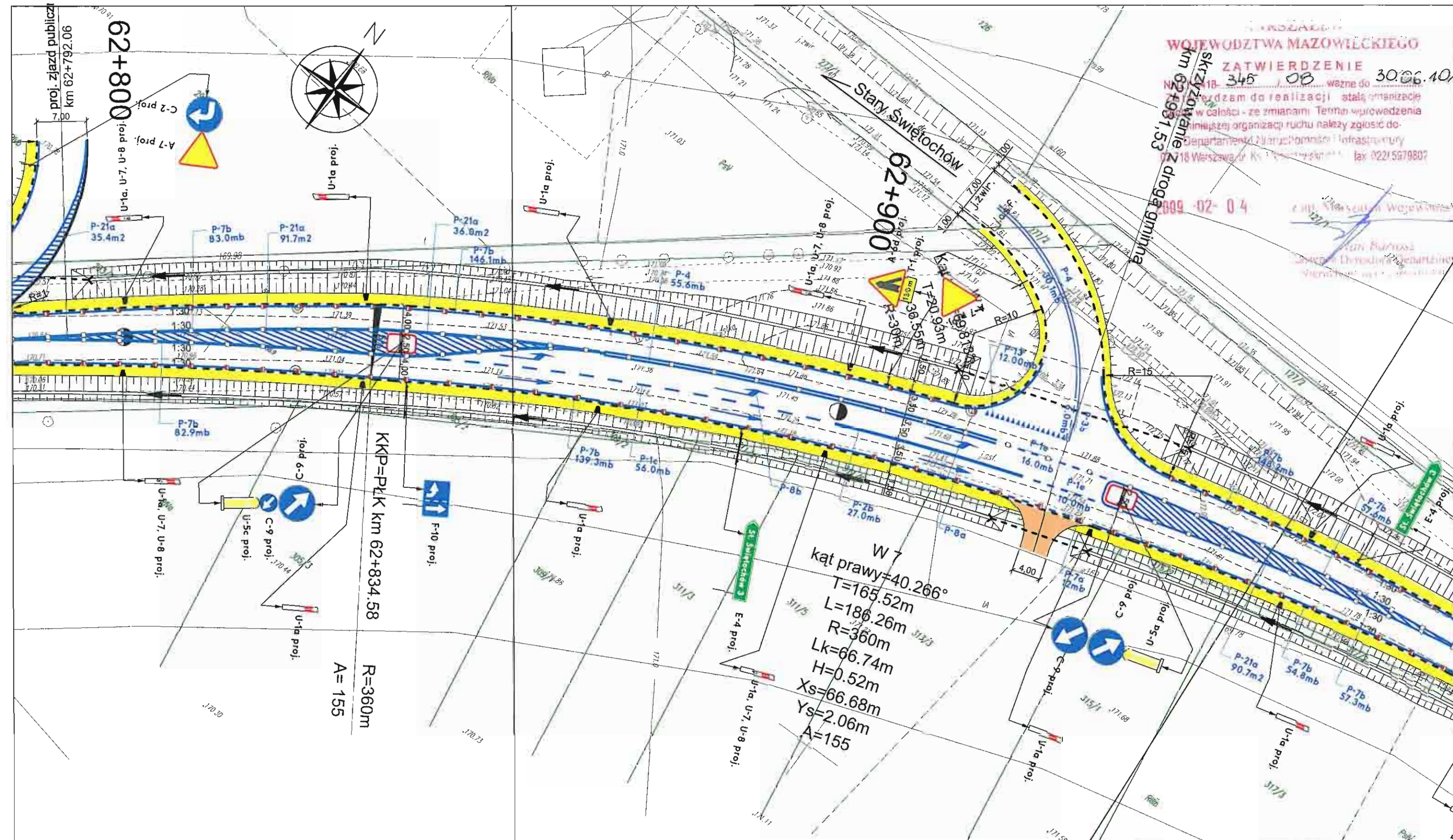
Nazwa obiektu: PROJEKT STAŁEJ ORGANIZACJI RUCHU
DROGA WOJEWÓDZKA Nr 637 WARSZAWA - WĘGRÓW
km 60+346 do km 75+309 i od km 75+898 do km 79+362

Nazwa rysunku: Plan sytuacyjny oznakowania pionowego i poziomego

Nr rysunku: 13a

Skala: 1:500

WOJEWÓDZTWA MAZOWIECKIEGO
ZATWIERDZENIE 30.06.10
 18-345 08
 ważne do 30.06.10
 przedziam do realizacji stałą organizację ruchu w całości - ze zmianami. Termin wprowadzenia niniejszej organizacji ruchu należy zgłosić do Departamentu Inżynierii i Infrastruktury ul. Żelazna 28/30 00-832 Warszawa tel. 22 597 98 07 fax 22 597 98 07



Znaki pionowe	szt.	Urządzenia bezpieczeństwa ruchu	szt.	Znaki poziome	Dł. [mb]	Pow. [m2]
Typ A	11	U-1a U-1f U-7 U-8	2	Linie krawędziowe	80	9.6
Typ B	1	U-1a U-7 U-8	13	Linie segregacyjne ciągłe	394.9	94.78
Typ C	8	U-1a	11	Linie segregacyjne przerywane	616	85.08
Typ D	6	U-1b	-	Przejścia dla pieszych	14	14
Typ E	7	U-5a	4	Powierzchnie wyl. z ruchu	338.74	128.72
Typ F	2	U-5c	1	Obwodne pow. wyl	1650.1	396.02
Typ G	-	U-11a	-	Linie zatrzymań	23.25	6.44
Typ T	5	U-12b	-	Strzałki	19	36.54
Inne (nietypowe)	-	Stalowe bariery ochronne (U-14)	-	Łącznie znaki poziome	771.18	

Zastawienie z rys. nr 13-16

Elementy odblaskowe "kocie oczka"	299 szt.
-----------------------------------	----------

Wykonawca: **KONSORCJUM PROJEKTOWE:**

CGM Projekt Sp. z o.o.
 ul. Wapienna 25
 04-691 Warszawa
 (LIDER)

White Young Green
 Consulting Ltd
 Leeds, Arndale Court,
 Headingley, LS6 2UJ

WYG International Sp. z o.o.
 ul. Żelazna 28/30
 00-832 Warszawa

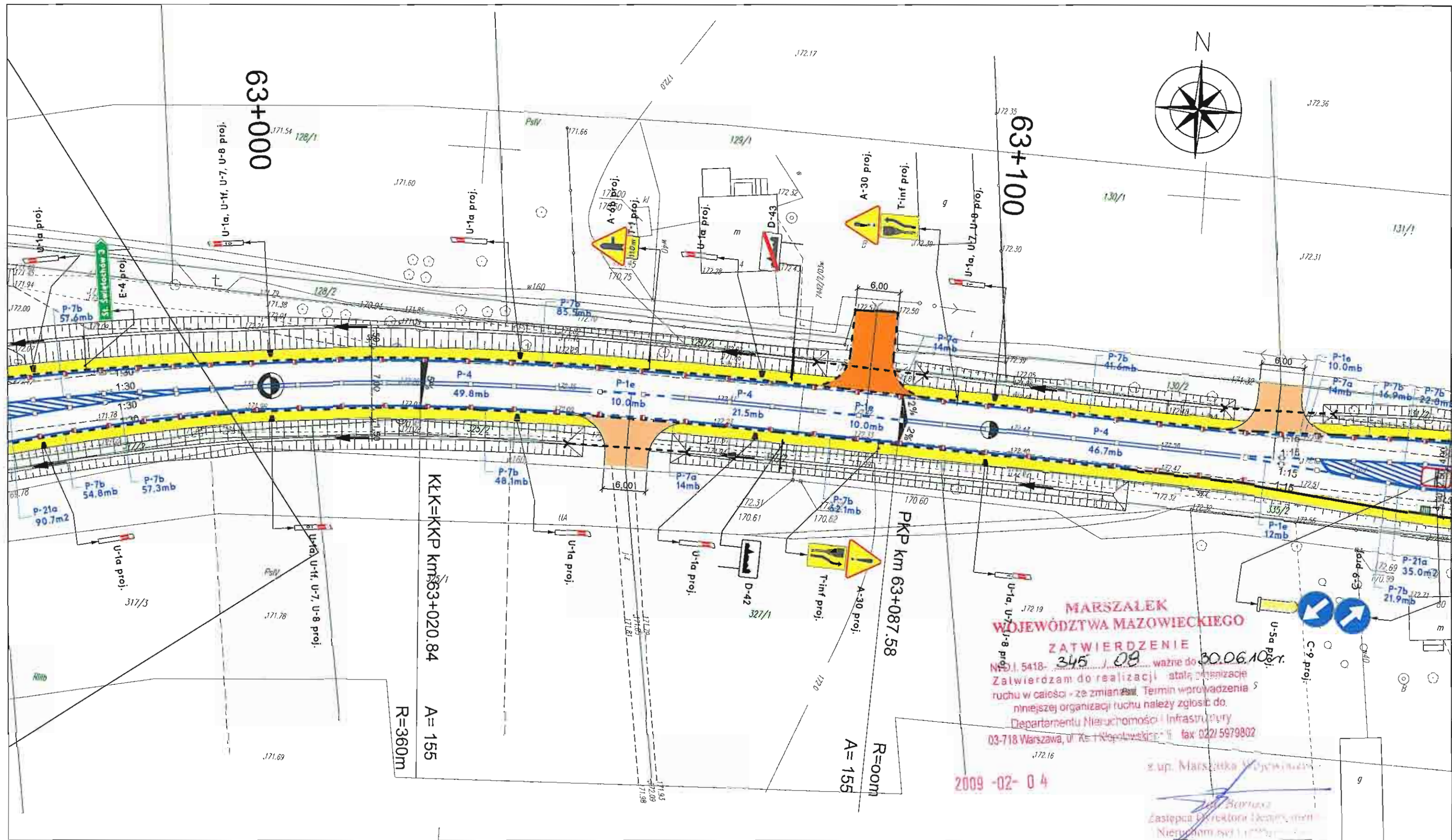
Investor: Mazowiecki Zarząd Dróg Wojewódzkich w Warszawie, ul. Kruczkowskiego 3, 00-380 Warszawa

Nazwa obiektu: **PROJEKT STAŁEJ ORGANIZACJI RUCHU DROGA WOJEWÓDZKA Nr 637 WARSZAWA - WĘGRÓW km 60+346 do km 75+309 i od km 75+898 do km 79+362**

Nazwa rysunku: Plan sytuacyjny oznakowania pionowego i poziomego na odc. od km 62+784 do km 62+986

Nr rysunku: **14**

Skala: **1:500**



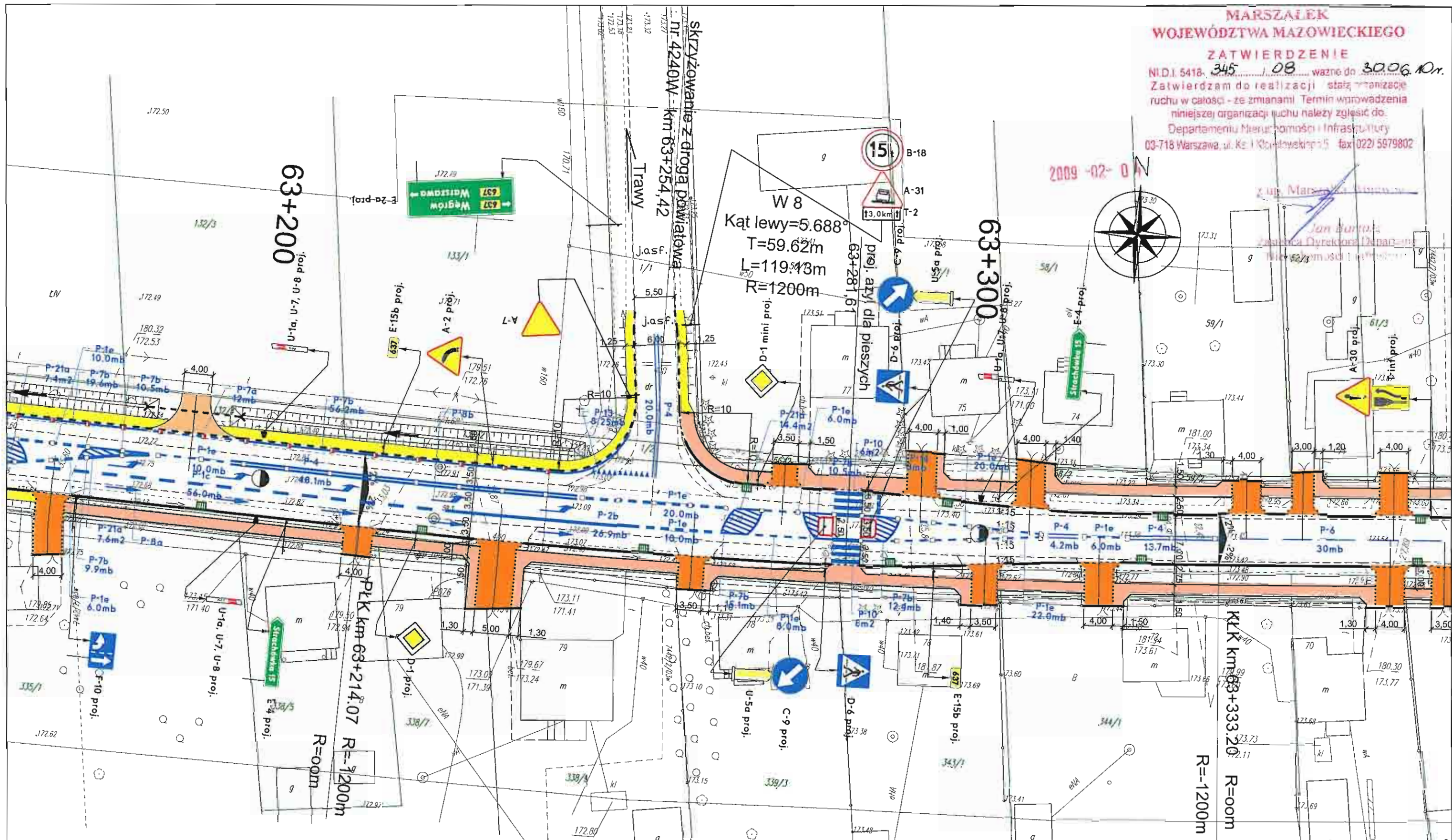
Znaki pionowe	szt.	Urządzenia bezpieczeństwa ruchu	szt.	Znaki poziome	Dł. [mb]	Pow. [m2]
Typ A	11	U-1a U-1f U-7 U-8	2	Linie krawędziowe	80	9.6
Typ B	1	U-1a U-7 U-8	13	Linie segregacyjne ciągłe	394.9	94.78
Typ C	8	U-1a	11	Linie segregacyjne przerywane	616	85.08
Typ D	6	U-1b	-	Przejścia dla pieszych	14	14
Typ E	7	U-5a	4	Powierzchnie wyl. z ruchu	338.74	128.72
Typ F	2	U-5c	1	Obwiednie pow. wyl	1650.1	396.02
Typ G	-	U-11a	-	Linie zatrzymań	23.25	6.44
Typ T	6	U-12b	-	Słrzałki	19	36.54
Inne (nietypowe)	-	Stalowe bariery ochronne (U-14)	-	Łącznie znaki poziome	771.18	

Zastawienie z rys. nr 13-16

Elementy odbłaskowe "kocie oczka"	299 szt.
-----------------------------------	----------

Wykonawca: KONSORCJUM PROJEKTOWE:	
 CGM Projekt Sp. z o.o. ul. Wapiernia 25 04-891 Warszawa (LIDER)	 White Young Green Consulting Ltd Leeds, Amdale Court, Headingley, LS6 2UJ
 WYG international Sp z o o ul. Żelazna 28/30 00-832 Warszawa	
Inwestor: Mazowiecki Zarząd Dróg Wojewódzkich w Warszawie, ul. Kruczkowskiego 3, 00-380 Warszawa	
Nazwa obiektu: PROJEKT STAŁEJ ORGANIZACJI RUCHU DROGA WOJEWÓDZKA Nr 637 WARSZAWA - WĘGRÓW km 60+346 do km 75+309 i od km 75+898 do km 79+362	Nr rysunku: 15
Nazwa rysunku: Plan sytuacyjny oznakowania pionowego i poziomego na odc. od km 62+986 do km 63+164	Skala: 1:500

2009-02-04



Znaki pionowe	szk.	Urządzenia bezpieczeństwa ruchu	szk.	Znaki poziome	Dł. [mb]	Pow. [m2]
Typ A	11	U-1a U-1f U-7 U-8	2	Linie krawędziowe	80	9.6
Typ B	1	U-1a U-7 U-8	13	Linie segregacyjne ciągłe	394.9	94.78
Typ C	8	U-1a	11	Linie segregacyjne przerywane	616	85.08
Typ D	6	U-1b	-	Przejścia dla pieszych	14	14
Typ E	7	U-5a	4	Powierzchnie wyl. z ruchu	338.74	128.72
Typ F	2	U-5c	1	Obwodne pow. wyl.	1650.1	396.02
Typ G	-	U-11a	-	Linie zatrzymań	23.25	6.44
Typ T	6	U-12b	-	Strzałki	19	36.54
Inne (nietypowe)	-	Stalowe bariery ochronne (U-14)	-	Łącznie znaki poziome	771.18	

Zastawienie z rys. nr 13-16

Elementy odblaskowe "kocie oczka" 299 szt.

Wykonawca: KONSORCJUM PROJEKTOWE:

CGM Projekt Sp. z o.o.
ul. Wapienią 25
04-691 Warszawa
(LIDER)

White Young Green
Consulting Ltd
Leeds, Amdale Court,
Headingley, LS6 2UJ

WYG International Sp. z o.o.
ul. Żelazna 28/30
00-832 Warszawa

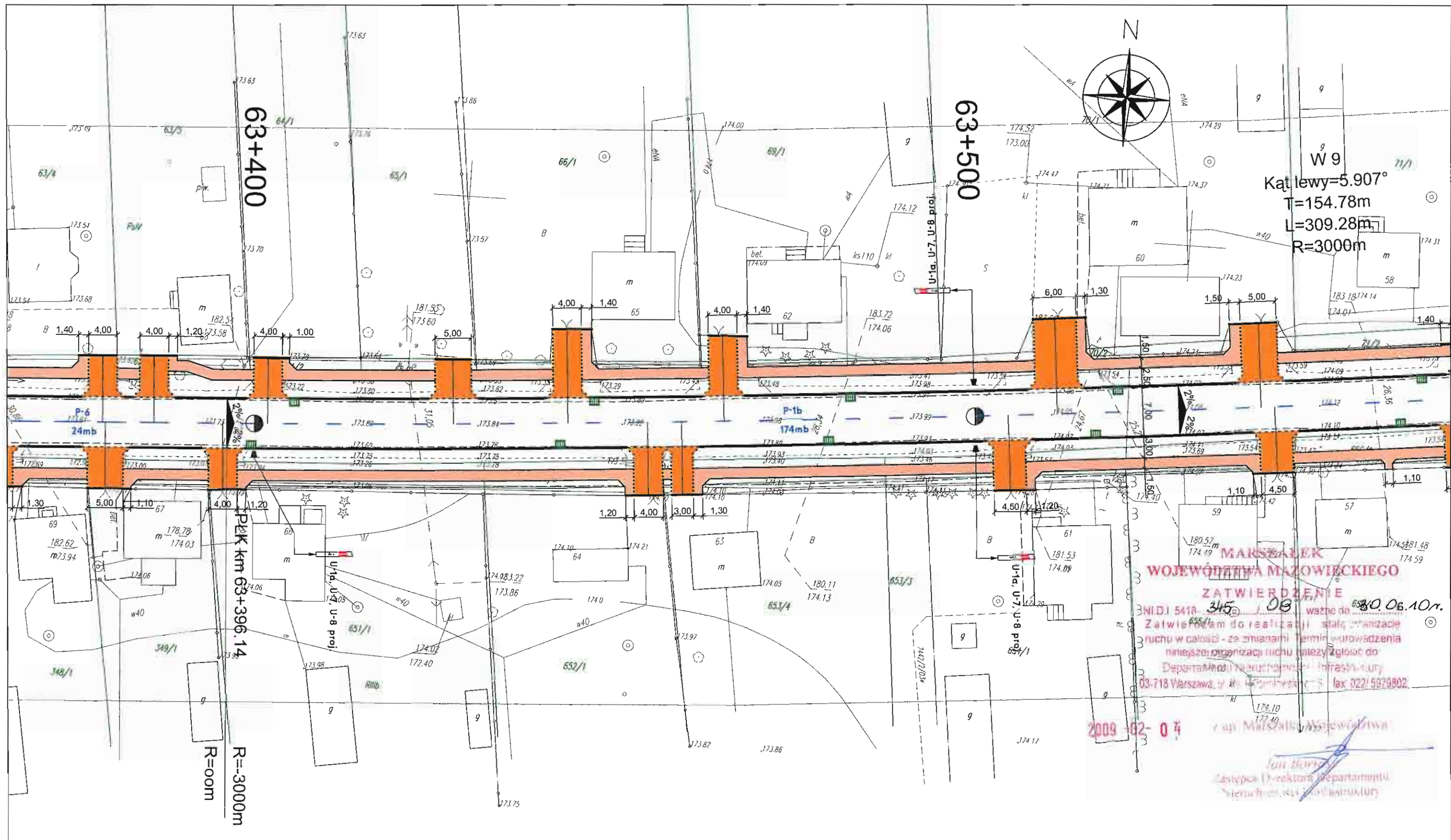
Investor: Mazowiecki Zarząd Dróg Wojewódzkich w Warszawie, ul. Kruczkowskiego 3, 00-380 Warszawa

Nazwa obiektu: PROJEKT STAŁEJ ORGANIZACJI RUCHU DROGA WOJEWÓDZKA Nr 637 WARSZAWA - WĘGRÓW km 60+346 do km 75+309 i od km 75+898 do km 79+362

Nazwa rysunku: Plan sytuacyjny oznakowania pionowego i poziomego na odc. od km 63+164 do km 63+365

Nr rysunku: 16

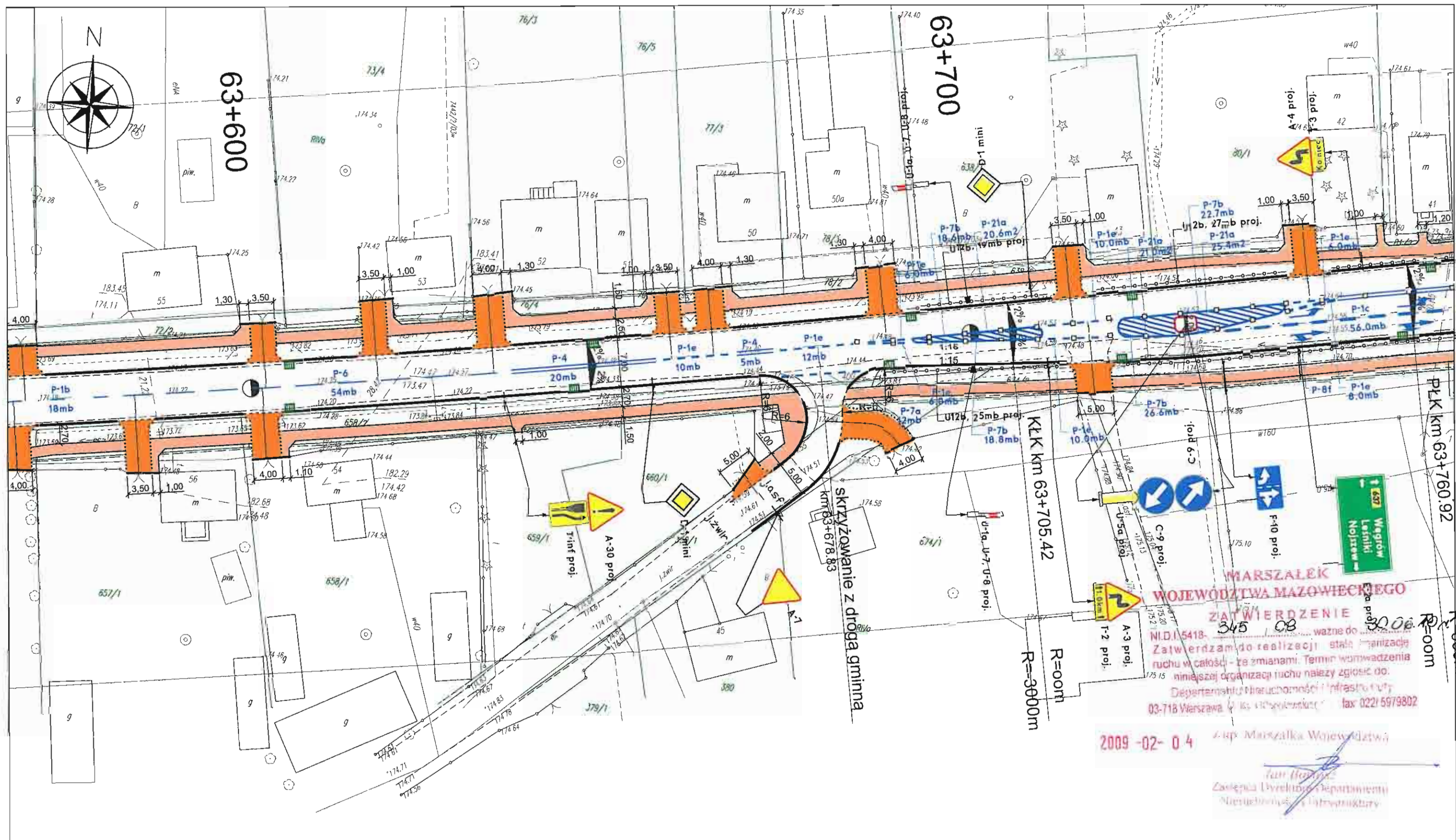
Skala: 1:500



MARSZAŁEK
WOJEWÓDZTWA MAZOWIECKIEGO
ZATWIERDZENIE
 NID.1 5418-315 / 08 ważne do 08.10.2010r.
 Zatwierdzam do realizacji stałą organizację ruchu w całości - ze zmianami termin wyrowadzenia niniejszej organizacji ruchu należy zgłosić do Departamentu Inżynierii i Infrastruktury 03-718 Warszawa, ul. Kruczkowskiego 3, fax 022/ 5970802.
 2009-02-07
 Jan Borys
 Zastępca Dyrektora Departamentu Inżynierii i Infrastruktury

Znaki pionowe	szk.	Urządzenia bezpieczeństwa ruchu	szk.	Znaki poziome	Dł. [mb]	Pow. [m2]
Typ A	-	U-1a U-1f U-7 U-8	-	Linie segregacyjne przerywane	198	8.88
Typ B	-	U-1a U-7 U-8	3	Łącznie znaki poziome		8.88
Typ C	-	U-1a	-			
Typ D	-	U-1b	-			
Typ E	-	U-2	-			
Typ F	-	U-3	-			
Typ G	-	U-11a	-			
Typ T	-	U-12b	-			
Inne (nietypowe)	-	Stalowe bariery ochronne (U-14)	-			

Wykonawca: KONSORCJUM PROJEKTOWE:	
 CGM Projekt Sp z o.o ul. Wapienna 25 04-691 Warszawa (LIDER)	 White Young Green Consulting Ltd Leeds, Arndale Court, Headingley, LS6 2uj
 WYG International Sp z o.o. ul. Żelazna 28/30 00-832 Warszawa	
Inwestor: Mazowiecki Zarząd Dróg Wojewódzkich w Warszawie, ul. Kruczkowskiego 3, 00-380 Warszawa	
Nazwa obiektu: PROJEKT STAŁEJ ORGANIZACJI RUCHU DROGA WOJEWÓDZKA Nr 637 WARSZAWA - WĘGRÓW km 60+346 do km 75+309 i od km 75+898 do km 79+362	Nr rysunku: 17
Nazwa rysunku: Plan sytuacyjny oznakowania pionowego i poziomego na odc. od km 63+365 do km 63+566	Skala: 1:500



Znaki pionowe	szt.	Urządzenia bezpieczeństwa ruchu	szt.	Znaki poziome	Dł. [mb]	Pow. [m2]
Typ A	9	U-1a U-1f U-7 U-8	-	Linie krawędziowe	164	19.68
Typ B	1	U-1a U-7 U-8	5	Linie segregacyjne ciągłe	254.7	61.13
Typ C	6	U-1a	-	Linie segregacyjne przerywane	420	44.76
Typ D	14	U-1b	-	Przejścia dla pieszych	38	38
Typ E	6	U-2	-	Powierzchnie wyl. z ruchu	173.18	65.81
Typ F	2	U-5a	4	Obwodne pow. wyl	242.2	58.13
Typ G	-	U-11a	-	Linie zatrzymań	22.25	8.42
Typ T	5	U-12b	560m	Strzałki	20	36.8
Inne (nietypowe)	-	Stalowe bariery ochronne (U-14)	-	Łącznie znaki poziome	332.72	

Zastawienie z rys. nr 18-20

Elementy odbłaskowe "kocie oczka"	85 szt.
-----------------------------------	---------

Wykonawca: KONSORCJUM PROJEKTOWE:

CGM PROJEKT
CGM Projekt Sp. z o.o.
ul. Wapleńska 25
04-691 Warszawa
(LIDER)

White Young Green Consulting Ltd.
Leeds, Amdale Court,
Headingley, LS6 2uj

wyg international
WYG International Sp z o.o.
ul. Żelazna 29/30
00-832 Warszawa

Investor: Mazowiecki Zarząd Dróg Wojewódzkich w Warszawie,
ul. Kruczkowskiego 3, 00-380 Warszawa

Nazwa obiektu: PROJEKT STAŁEJ ORGANIZACJI RUCHU
DROGA WOJEWÓDZKA Nr 637 WARSZAWA - WĘGRÓW
km 60+346 do km 75+309 i od km 75+898 do km 79+362

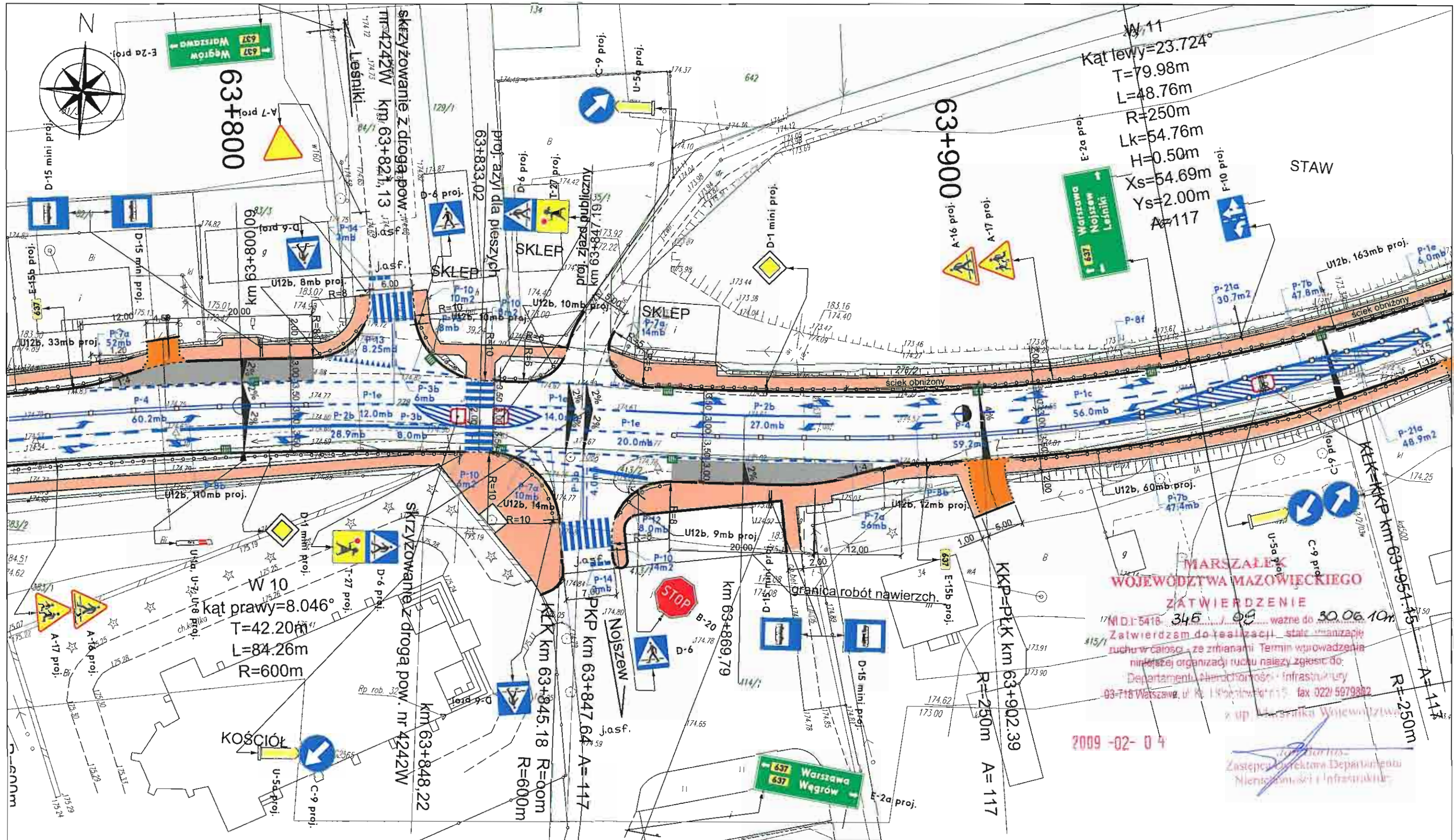
Nr rysunku: 18

Nazwa rysunku: Plan sytuacyjny oznakowania pionowego i poziomego
na odc. od km 63+566 do km 63+767

Skala: 1:500

2009-02-04

Marszałek Województwa Mazowieckiego
Zastępca Dyrektora Departamentu
Nieruchomości i Infrastruktury



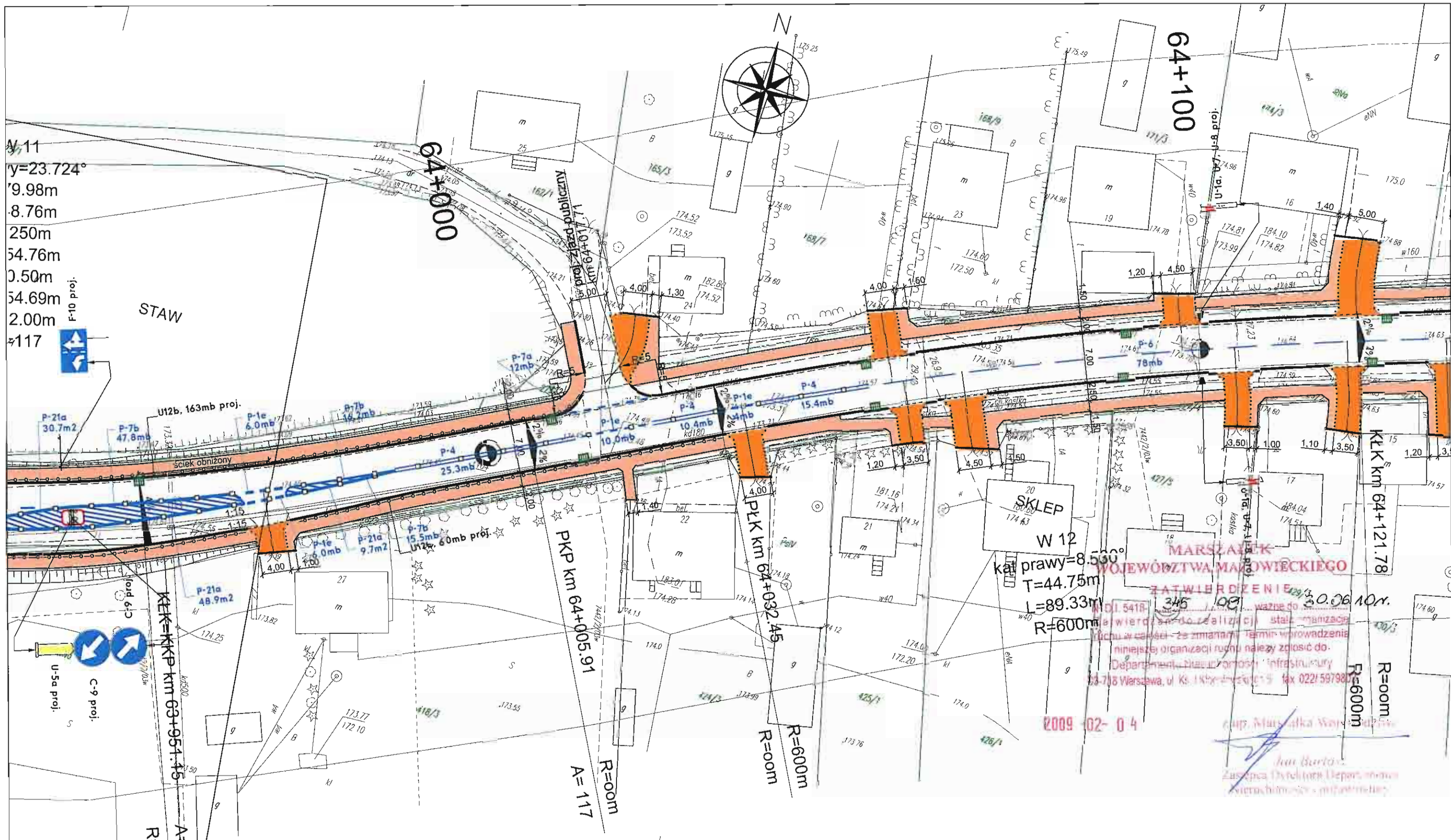
MARSZAŁEK WOJEWÓDZTWA MAZOWIECKIEGO
ZATWIERDZENIE
 Nr. 345 / 09, ważne do 30.06.10
 Zatwierdzam do realizacji, stać wznajęcych ruch w całości, ze zmianami Termin wprowadzenia niniejszej organizacji ruchu należy zgłosić do: Departamentu Aktywności i Infrastruktury 03-718 Warszawa, ul. M. Skłodowska-Curie 13, fax 022 5979882
 2009-02-04
 Zastępca Dyrektora Departamentu Aktywności i Infrastruktury

Znaki pionowe	szk.	Urządzenia bezpieczeństwa ruchu	szk.	Znaki poziome	Dł. [mb]	Pow. [m2]
Typ A	9	U-1a U-1f U-7 U-8	-	Linie krawędziowe	164	19.68
Typ B	1	U-1a U-7 U-8	5	Linie segregacyjne ciągłe	254.7	61.13
Typ C	6	U-1a	-	Linie segregacyjne przerywane	420	44.76
Typ D	14	U-1b	-	Przejścia dla pieszych	38	38
Typ E	6	U-2	-	Powierzchnie wytł. z ruchu	173.18	65.81
Typ F	2	U-5a	4	Obwiednie pow. wytł.	242.2	58.13
Typ G	-	U-11a	-	Linie zatrzymań	22.25	8.42
Typ T	5	U-12b	560m	Strzałki	20	36.8
Inne (nietypowe)	-	Stalowe bariery ochronne (U-14)	-	Łącznie znaki poziome		332.72

Zastawienie z rys. nr 18-20

Elementy odbłaskowe "kocie oczka"	85 szt.
-----------------------------------	---------

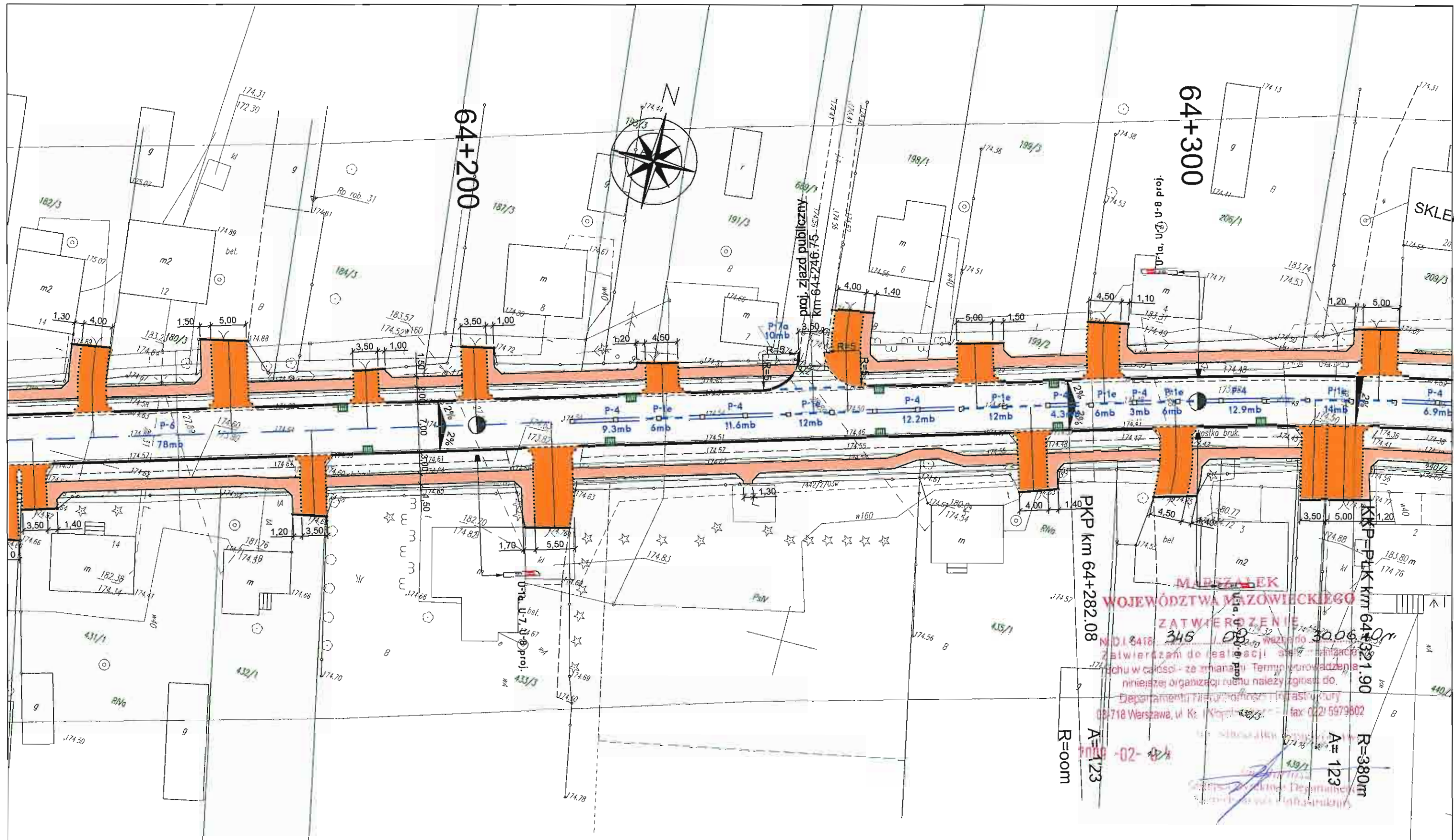
Wykonawca:	KONSORCJUM PROJEKTOWE:	
	CGM PROJEKT CGM Projekt Sp. z o.o. ul. Wapiana 25 04-691 Warszawa (LIDER)	wyg international White Young Green Consulting Ltd. Leeds, Amdale Court, Headingley, LS6 2uj WYG International Sp. z o.o. ul. Żelazna 28/30 00-832 Warszawa
inwestor:	Mazowiecki Zarząd Dróg Wojewódzkich w Warszawie, ul. Kruczkowskiego 3, 00-380 Warszawa	
Nazwa obiektu:	PROJEKT STAŁEJ ORGANIZACJI RUCHU DROGA WOJEWÓDZKA Nr 637 WARSZAWA - WĘGRÓW km 60+346 do km 75+309 i od km 75+898 do km 79+362	Nr rysunku: 19
Nazwa rysunku:	Plan sytuacyjny oznakowania pionowego i poziomego na odc. od km 63+767 do km 63+968	Skala: 1:500



Znaki pionowe	szt.	Urządzenia bezpieczeństwa ruchu	szt.	Znaki poziome	Dł. [mb]	Pow. [m2]
Typ A	9	U-1a U-1f U-7 U-8	-	Linie krawężniowe	164	19.68
Typ B	1	U-1a U-7 U-8	5	Linie segregacyjne ciągłe	254.7	61.13
Typ C	6	U-1a	-	Linie segregacyjne przerywane	420	44.76
Typ D	14	U-1b	-	Przejścia dla pieszych	38	38
Typ E	6	U-2	-	Powierzchnie wyt. z ruchu	173.18	65.81
Typ F	2	U-5a	4	Obwiedne pow. wyt	242.2	58.13
Typ G	-	U-11a	-	Linie zatrzymań	22.25	8.42
Typ T	5	U-12b	560m	Strzałki	20	36.8
Inne (nietypowe)	-	Stalowe bariery ochronne (U-14)	-	Łącznie znaki poziome	332.72	

Zastawienie z rys. nr 18-20	
Elementy odblaskowe "kocie oczka"	85 szt.

Wykonawca:	KONSORCJUM PROJEKTOWE:	
Investor:	Mazowiecki Zarząd Dróg Wojewódzkich w Warszawie, ul. Kruczkowskiego 3, 00-380 Warszawa	
Nazwa obiektu:	PROJEKT STAŁEJ ORGANIZACJI RUCHU DROGA WOJEWÓDZKA Nr 637 WARSZAWA - WĘGRÓW km 60+346 do km 75+309 i od km 75+898 do km 79+362	Nr rysunku: 20
Nazwa rysunku:	Plan sytuacyjny oznakowania pionowego i poziomego na odc. od km 63+968 do km 64+135	Skala: 1:500



MARSZAŁEK
WOJEWÓDZTWA MAZOWIECKIEGO
ZATWIERDZENIE
 Nr D. 5416 / 345 / 08
 Zaliczam do realizacji starożytności
 wchodzących w skład planu - ze zmianami. Termin prowadzenia
 niniejszej organizacji ruchu należy zgłosić do:
 Departamentu Transportu i Infrastruktury
 03-718 Warszawa, ul. Kr. ... fax: 022 5979802
 02-02-424

R=380m
 A=123

Znaki pionowe	szt.	Urządzenia bezpieczeństwa ruchu	szt.	Znaki poziome	Dł. [mb]	Pow. [m2]
Typ A	-	U-1a U-1f U-7 U-8	-	Linie krawędziowe	10	1.2
Typ B	-	U-1a U-7 U-8	3	Linie segregacyjne ciągłe	60.2	14.45
Typ C	-	U-1a	-	Linie segregacyjne przerywane	134	12.96
Typ D	-	U-1b	-	Łącznie znaki poziome		28.61
Typ E	-	U-2	-	Elementy odbłaskowe "kocie oczka"		21 szt.
Typ F	-	U-3	-			
Typ G	-	U-11a	-			
Typ T	-	U-12b	-			
Inne (nietypowe)	-	Stalowe bariery ochronne (U-14)	-			

Wykonawca: KONSORCJUM PROJEKTOWE:	
 CGM Projekt Sp. z o.o. ul. Wapienna 25 04-691 Warszawa (LIDER)	 White Young Green Consulting Ltd. Leeds, Arndale Court, Headingley, LS6 2uj WYG International Sp. z o.o. ul. Żelazna 28/30 00-832 Warszawa
Inwestor: Mazowiecki Zarząd Dróg Wojewódzkich w Warszawie, ul. Kruczkowskiego 3, 00-380 Warszawa	Nr rysunku: 21
Nazwa obiektu: PROJEKT STAŁEJ ORGANIZACJI RUCHU DROGA WOJEWÓDZKA Nr 637 WARSZAWA - WĘGRÓW km 60+346 do km 75+309 i od km 75+898 do km 79+362	Skala: 1:500
Nazwa rysunku: Plan sytuacyjny oznakowania pionowego i poziomego na odc. od km 64+135 do km 64+335	

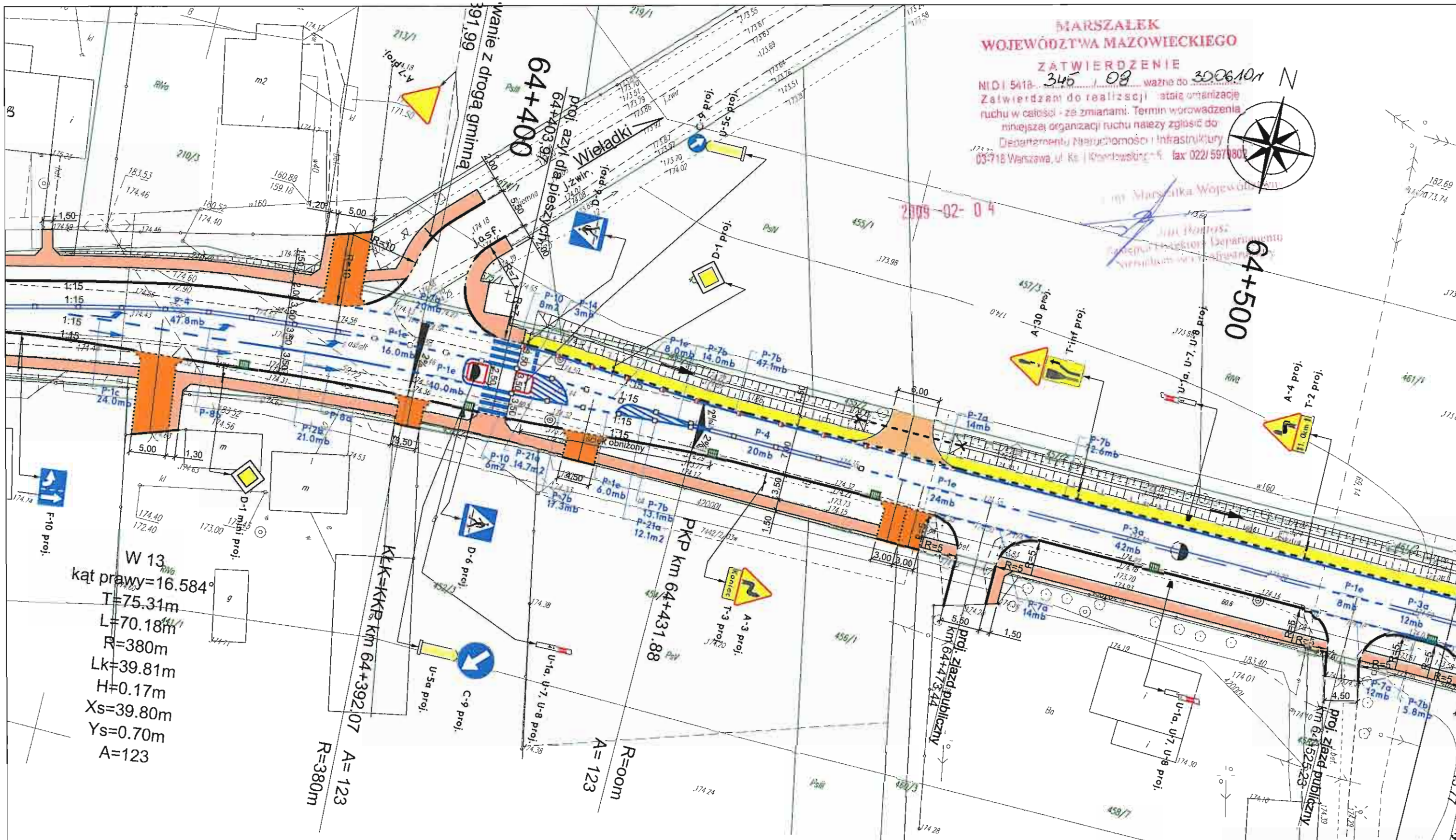
MARSZAŁEK
WOJEWÓDZTWA MAZOWIECKIEGO

ZATWIERDZENIE

NID1 5418-345 03 ważne do 30.06.10 N
Zatwierdzam do realizacji stałą organizację ruchu w całości - ze zmianami. Termin wprowadzenia mniejszej organizacji ruchu należy zgłosić do Departamentu Nieruchomości i Infrastruktury 03-718 Warszawa, ul. Kałkowska 1-5, fax 022/5978802



2009-02-04



Znaki pionowe	szt.	Urządzenia bezpieczeństwa ruchu	szt.	Znaki poziome	Dł. [mb]	Pow. [m2]
Typ A	4	U-1a U-1f U-7 U-8	-	Linie krawędziowe	60	7.2
Typ B	-	U-1a U-7 U-8	3	Linie segregacyjne ciągłe	88.8	21.31
Typ C	1	U-1a	-	Linie segregacyjne przerywane	150	22.32
Typ D	4	U-1b	-	Przejścia dla pieszych	14	14
Typ E	-	U-5a	1	Powierzchnie wyl. z ruchu	26.83	10.2
Typ F	1	U-5c	1	Obwodne pow. wyl.	178.5	42.84
Typ G	-	U-11a	-	Linie zatrzymań	3	1.13
Typ T	3	U-12b	-	Strzałki	6	8.1
Inne (nietypowe)	-	Stalowe bariery ochronne (U-14)	-	Łącznie znaki poziome	127.09	
				Elementy odblaskowe "kocie oczka"		38 szt.

Wykonawca: KONSORCJUM PROJEKTOWE:

CGM PROJEKT
CGM Projekt Sp. z o.o.
ul. Wapleńska 25
04-691 Warszawa
(LIDER)

WYP international
WYP International Sp. z o.o.
ul. Żelazna 28/30
00-832 Warszawa

White Young Green Consulting Ltd
Leeds, Armdale Court, Headingley, LS6 2JZ

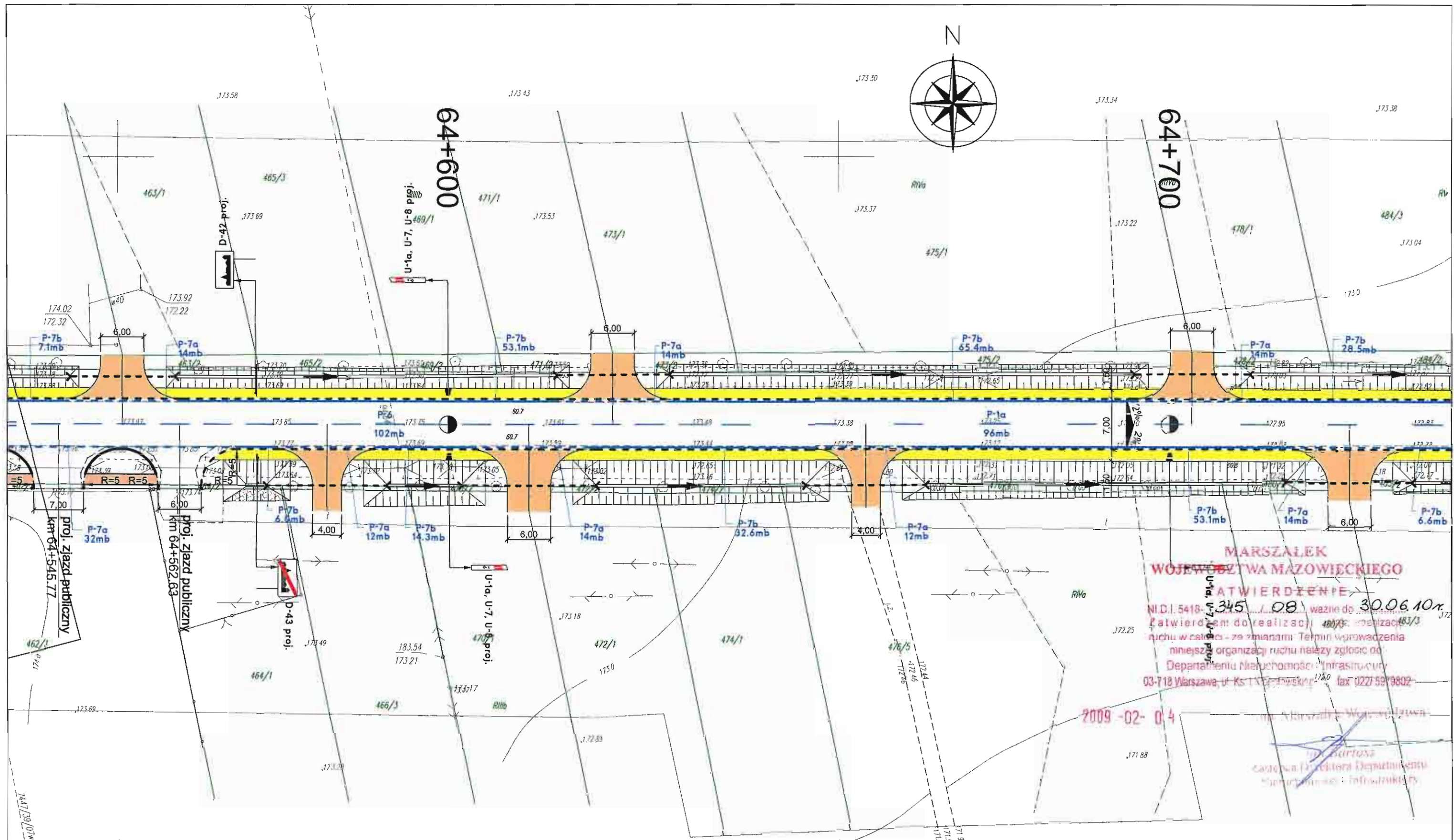
Investor: Mazowiecki Zarząd Dróg Wojewódzkich w Warszawie, ul. Kruczkowskiego 3, 00-380 Warszawa

Nazwa obiektu: PROJEKT STAŁEJ ORGANIZACJI RUCHU DROGA WOJEWÓDZKA Nr 637 WARSZAWA - WĘGRÓW km 60+346 do km 75+309 i od km 75+898 do km 79+362

Nr rysunku: 22

Nazwa rysunku: Plan sytuacyjny oznakowania pionowego i poziomego na odc. od km 64+335 do km 64+540

Skala: 1:500



**MARSZAŁEK
WOJEWÓDZTWA MAZOWIECKIEGO**

ZATWIERDZENIE

NID.1.5418-345-08 ważne do 30.06.10r.

Zatwierdzenie do realizacji projektu organizacji ruchu w całości - ze zmianami. Termin wprowadzenia niniejszej organizacji ruchu należy zgłosić do Departamentu Infrastruktury i Transportu Mazowieckiego

03-718 Warszawa, ul. Kruczkowskiego 3, tel. 022 59 9802

2009-02-04

Katarzyna
Katarzyna Dyrektor Departamentu
Infrastruktury i Transportu

Znaki pionowe	szt.	Urządzenia bezpieczeństwa ruchu	szt.	Znaki poziome	Dł. [mb]	Pow. [m2]
Typ A	-	U-1a U-1f U-7 U-8	-	Linie krawędziowe	126	15.12
Typ B	-	U-1a U-7 U-8	3	Linie segregacyjne przerywane	198	12
Typ C	-	U-1a	-	Obwiednie pow. wyl	266.7	64.01
Typ D	2	U-1b	-	Łącznie znaki poziome		91.13
Typ E	-	U-2	-			
Typ F	-	U-3	-			
Typ G	-	U-11a	-			
Typ T	-	U-12b	-			
Inne (nietypowe)	-	Stalowe bariery ochronne (U-14)	-			

Wykonawca: **KONSORCJUM PROJEKTOWE:**

CGM Projekt Sp. z o.o.
 ul. Wapienia 25
 04-691 Warszawa
 (LIDER)

White Young Green
 Consulting Ltd
 Leeds, Arndale Court,
 Headingley, LS6 2UJ

WYG International Sp. z o.o.
 ul. Żelazna 28/30
 00-832 Warszawa

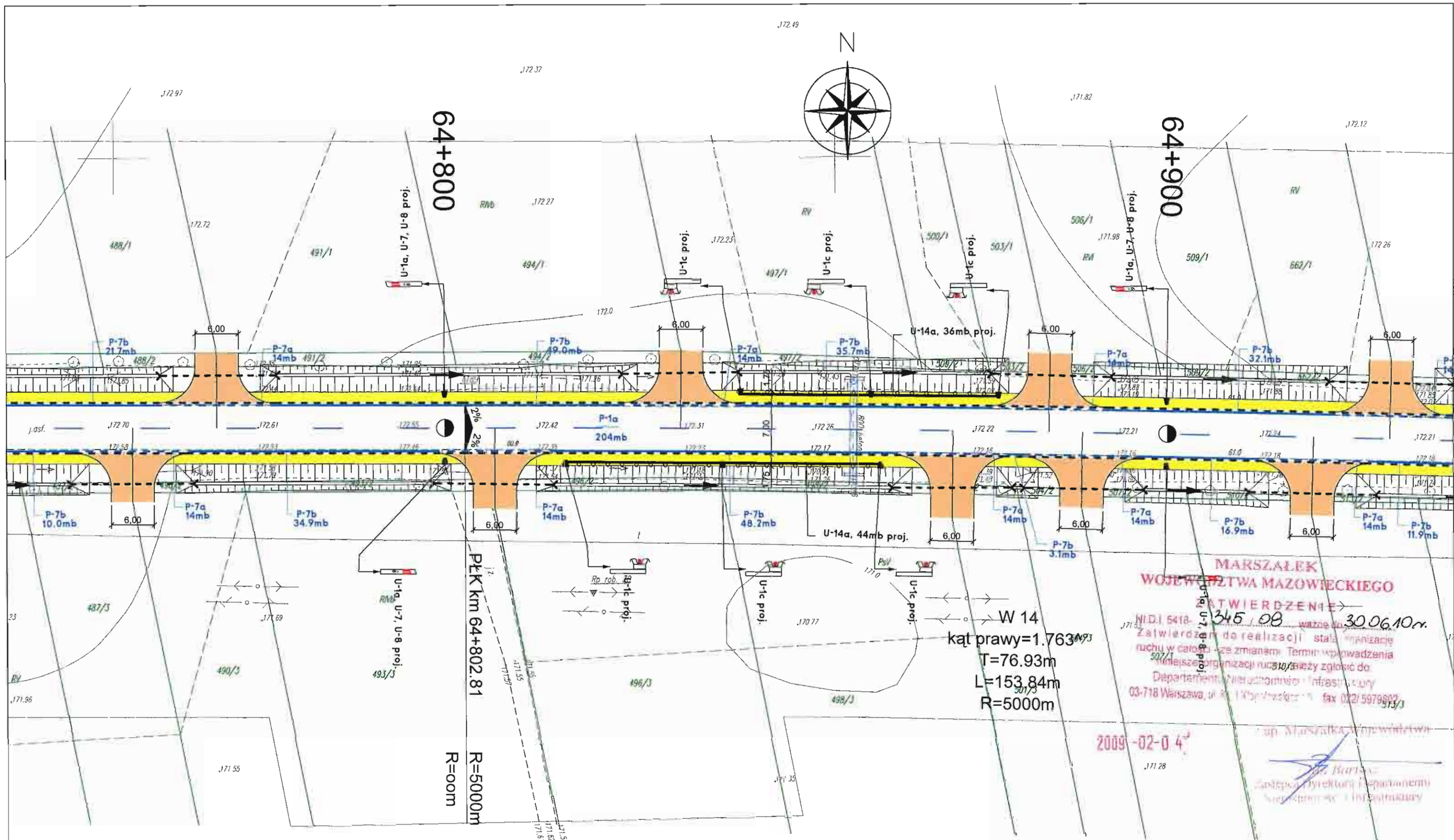
Investor: Mazowiecki Zarząd Dróg Wojewódzkich w Warszawie, ul. Kruczkowskiego 3, 00-380 Warszawa

Nazwa obiektu: PROJEKT STAŁEJ ORGANIZACJI RUCHU DROGA WOJEWÓDZKA Nr 637 WARSZAWA - WĘGRÓW km 60+346 do km 75+309 i od km 75+898 do km 79+362

Nr rysunku: **23**

Nazwa rysunku: Plan sytuacyjny oznakowania pionowego i poziomego na odc. od km 64+540 do km 64+739

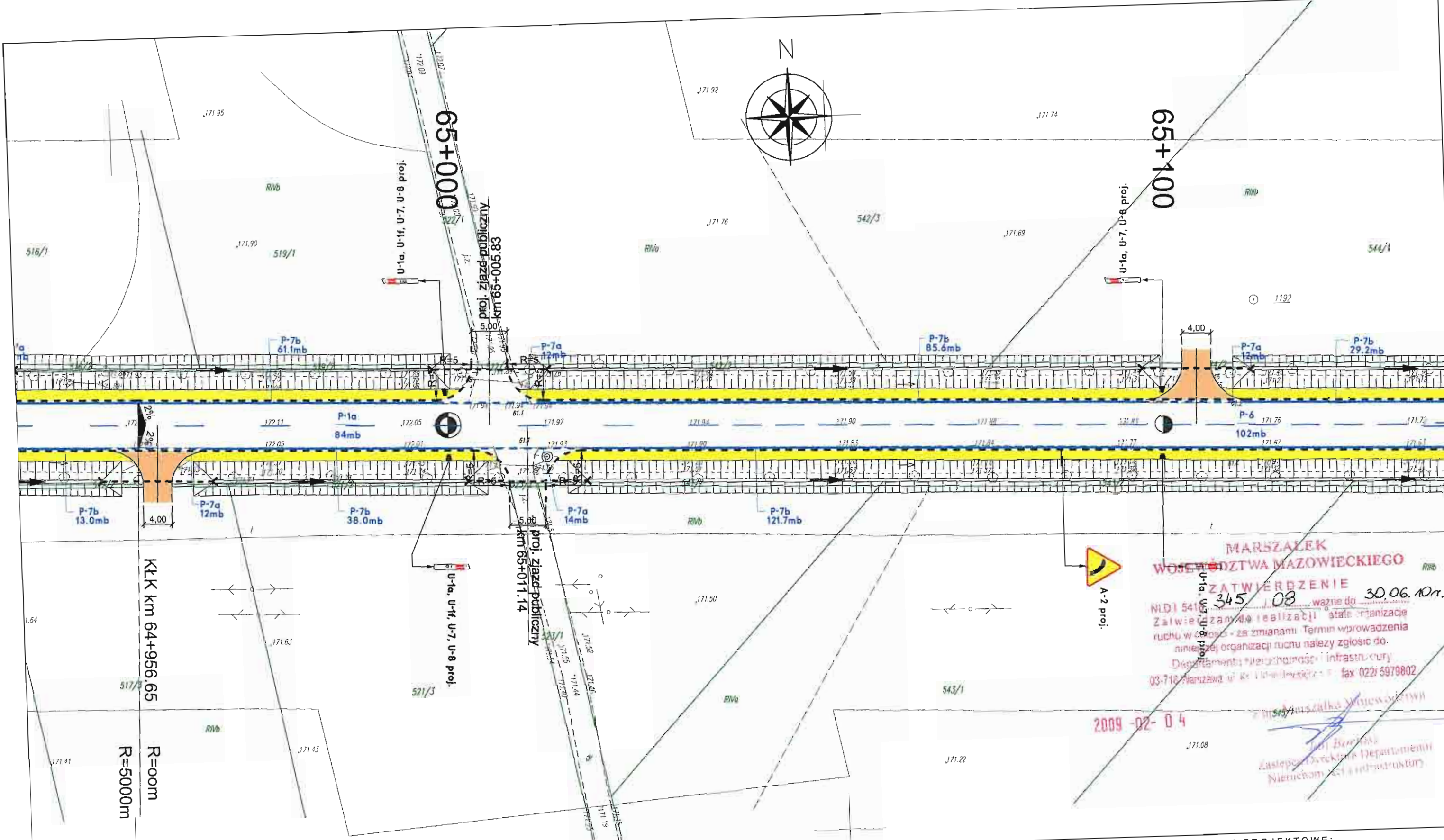
Skala: **1:500**



MARSZAŁEK WOJEWÓDZTWA MAZOWIECKIEGO
ZATWIERDZENIE
 NID.1 5418-345 08 ważność 30.06.10r.
 Zatwierdzam do realizacji stałą organizację ruchu w całości - ze zmianami. Termin wprowadzenia niniejszej organizacji ruchu należy zgłosić do Departamentu Nadzoru nad Infrastruktura 03-718 Warszawa, ul. Kruczkowskiego 3, fax 022/5979802.
 2009-02-04
 Zastępca Dyrektora Departamentu Nadzoru nad Infrastruktura

Znaki pionowe	szt.	Urządzenia bezpieczeństwa ruchu	szt.	Znaki poziome	Dł. [mb]	Pow. [m2]
Typ A	-	U-1a U-1f U-7 U-8	-	Linie krawędziowe	126	15.12
Typ B	-	U-1a U-7 U-8	4	Linie segregacyjne przerywane	204	8.16
Typ C	-	U-1a	-	Obwiednie pow. wyl	227.8	54.67
Typ D	-	U-1b	-	Łącznie znaki poziome		77.95
Typ E	-	U-1c	6			
Typ F	-	U-3	-			
Typ G	-	U-11a	-			
Typ T	-	U-12b	-			
Inne (nietypowe)	-	Stalowe bariery ochronne (U-14)	80m			

Wykonawca: KONSORCJUM PROJEKTOWE:	
CGM PROJEKT 6344 Projekt Sp. z o.o. ul. Wesołenna 20 04-691 Warszawa (LIDER)	WYG international WYG International Sp. z o.o. ul. Żelazna 28/30 00-832 Warszawa
Inwestor: Mazowiecki Zarząd Dróg Wojewódzkich w Warszawie, ul. Kruczkowskiego 3, 00-380 Warszawa	
Nazwa obiektu: PROJEKT STAŁEJ ORGANIZACJI RUCHU DROGA WOJEWÓDZKA Nr 637 WARSZAWA - WĘGRÓW km 60+346 do km 75+309 i od km 75+898 do km 79+362	Nr rysunku: 24
Nazwa rysunku: Plan sytuacyjny oznakowania pionowego i poziomego na odc. od km 64+739 do km 64+940	Skala: 1:500



MARSZAŁEK WOJEWÓDZTWA MAZOWIECKIEGO
ZATWIERDZENIE
 NDI 5416/345/03 wazne do 30.06.10r.
 Zatwierdzam do realizacji stałe oznakowanie ruchu w drodze z zastrzeżeniem: Termin wprowadzenia niniejszej organizacji ruchu należy zgłosić do:
 Departamentu Inżynierii i Infrastruktury
 03-710 Warszawa ul. Kruczkowskiego 3 fax 0221 5979802
 2009-02-04
 Jolanta Borkowska
 Zastępca Dyrektora Departamentu Inżynierii i Infrastruktury

Znaki pionowe	szt.	Urządzenia bezpieczeństwa ruchu	szt.	Znaki poziome	Dł. [mb]	Pow. [m2]
Typ A	1	U-1a U-1f U-7 U-8	2	Linie krawędziowe	50	6
Typ B	-	U-1a U-7 U-8	2	Linie segregacyjne przerywane	186	11.52
Typ C	-	U-1a	-	Obwiedne pow. wyl	348.6	83.66
Typ D	-	U-1b	-	łącznie znaki poziome		101.18
Typ E	-	U-2	-			
Typ F	-	U-3	-			
Typ G	-	U-11a	-			
Typ T	-	U-12b	-			
Inne (nietypowe)	-	Stalowe bariery ochronne (U-14)	-			

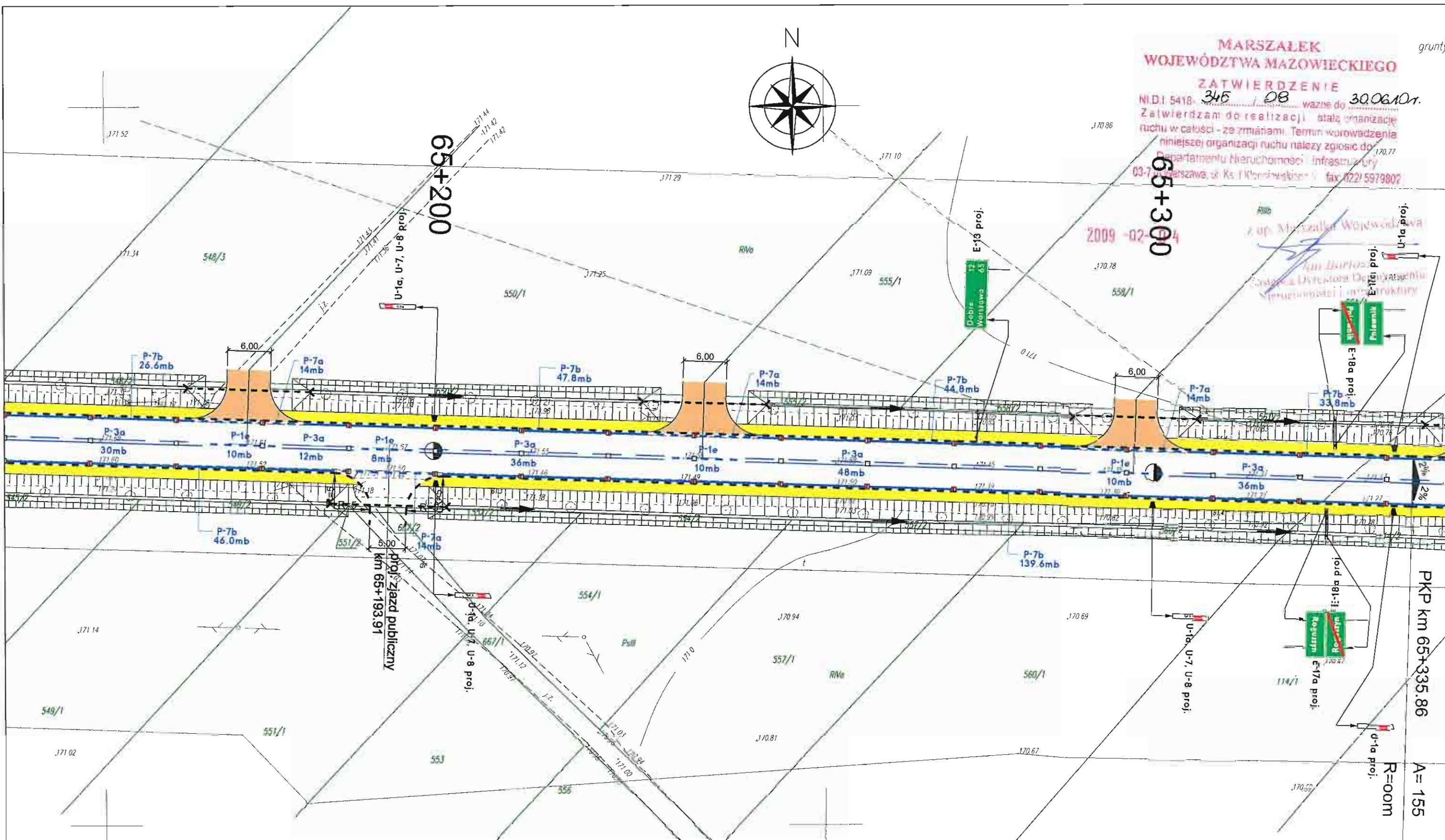
Wykonawca:	KONSORCJUM PROJEKTOWE:	
CGM PROJEKT CGM Projekt Sp. z o.o. ul. Wapieszna 29 04-691 Warszawa (LIDER)	WYG White Young Green Consulting Ltd. Leeds, Amdale Court, Headingley, LS6 2uj	wyg international WYG International Sp. z o.o. ul. Żelazna 28/30 00-832 Warszawa
Investor:	Mazowiecki Zarząd Dróg Wojewódzkich w Warszawie, ul. Kruczkowskiego 3, 00-380 Warszawa	
Nazwa obiektu:	PROJEKT STAŁEJ ORGANIZACJI RUCHU DROGA WOJEWÓDZKA Nr 637 WARSZAWA - WĘGRÓW km 60+346 do km 75+309 i od km 75+898 do km 79+362	Nr rysunku: 25
Nazwa rysunku:	Plan sytuacyjny oznakowania pionowego i poziomego na odc. od km 64+940 do km 65+140	Skala: 1:500

grunty

**MARSZAŁEK
WOJEWÓDZTWA MAZOWIECKIEGO**

ZATWIERDZENIE
 NI.D.1 5418-345-08 ważne do 30.06.10r.
 Zatwierdzam do realizacji stałą organizację ruchu w całości - ze zmianami. Termin wprowadzenia niniejszej organizacji ruchu należy zgłosić do Departamentu Nieruchomości i Infrastruktury 03-7 Warszawa, ul. Kas. i Kłomnickiego 11 fax: (22) 5979807

2009-02-04



Znaki pionowe	szt.	Urządzenia bezpieczeństwa ruchu	szt.	Znaki poziome	Dł. [mb]	Pow. [m2]
Typ A	-	U-1a U-1f U-7 U-8	-	Linie krawędziowe	56	6.72
Typ B	-	U-1a U-7 U-8	3	Linie segregacyjne przerywane	200	36.96
Typ C	-	U-1a	2	Obwiednie pow. wyl	338.6	81.26
Typ D	-	U-1b	-	Łącznie znaki poziome		124.94
Typ E	5	U-2	-	Elementy odbłaskowe "kocie oczka"		51 szt.
Typ F	-	U-3	-			
Typ G	-	U-11a	-			
Typ T	-	U-12b	-			
Inne (nietypowe)	-	Stalowe bariery ochronne (U-14)	-			

Wykonawca: **KONSORCJUM PROJEKTOWE:**

CGM Projekt Sp. z o.o.
ul. Wapienne 25
04-691 Warszawa
(LIDER)

White Young Green
Consulting Ltd.
Leeds, Amdale Court,
Headingley, LS6 2uj

WYG International Sp. z o.o.
ul. Żelazna 29/30
00-832 Warszawa

Investor: Mazowiecki Zarząd Dróg Wojewódzkich w Warszawie, ul. Kruczkowskiego 3, 00-380 Warszawa

Nazwa obiektu: **PROJEKT STAŁEJ ORGANIZACJI RUCHU**
 DROGA WOJEWÓDZKA Nr 637 WARSZAWA - WĘGRÓW
 km 60+346 do km 75+309 i od km 75+309 do km 79+362

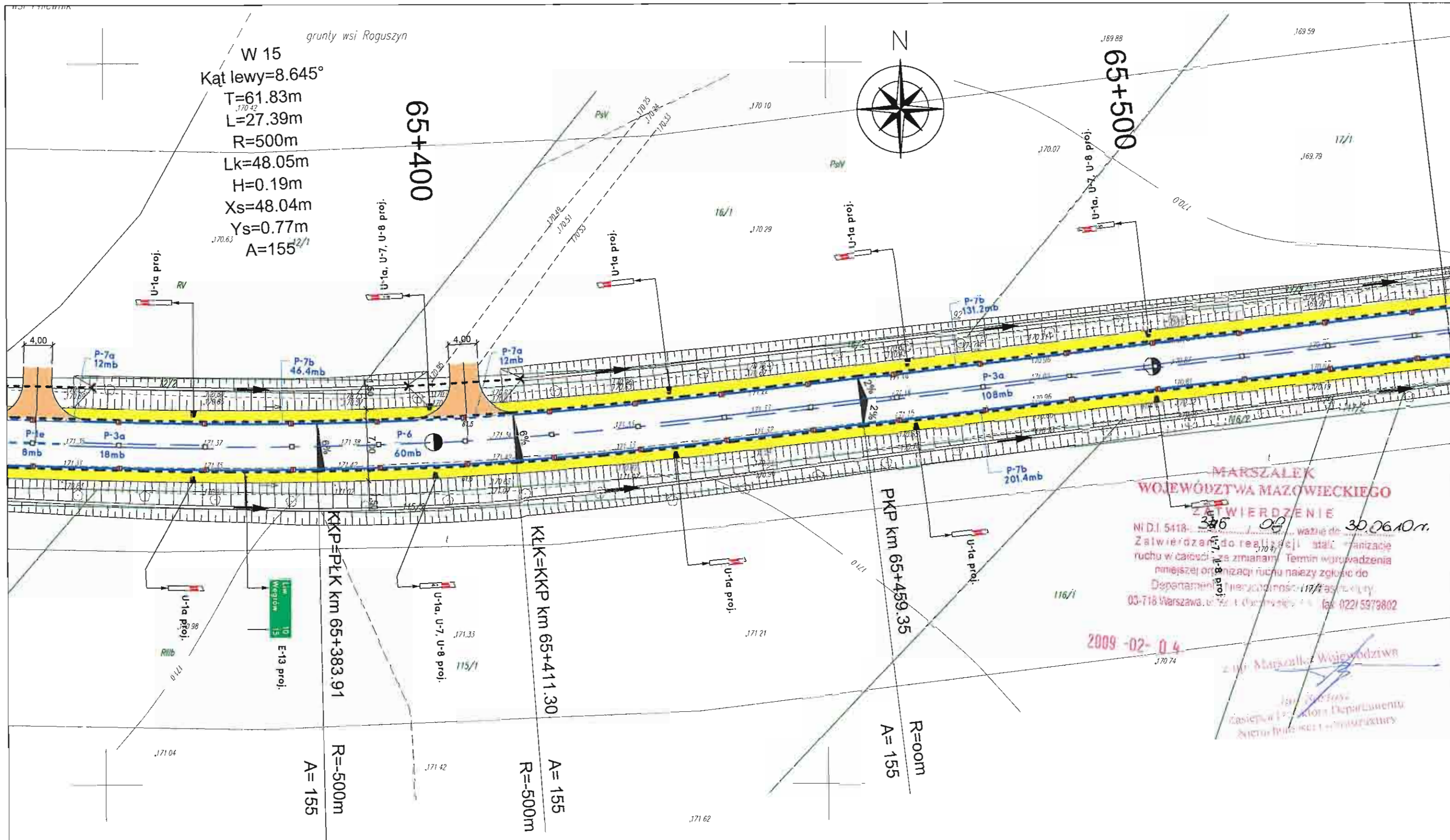
Nr rysunku: **26**

Nazwa rysunku: **Plan sytuacyjny oznakowania pionowego i poziomego**
 na odc. od km 65+140 do km 65+341

Skala: **1:500**

grunty wsi Roguszyn

W 15
 Kąt lewy=8.645°
 T=61.83m
 L=27.39m
 R=500m
 Lk=48.05m
 H=0.19m
 Xs=48.04m
 Ys=0.77m
 A=155



MARSZAŁEK
 WOJEWÓDZTWA MAZOWIECKIEGO

ZATWIERDZENIE

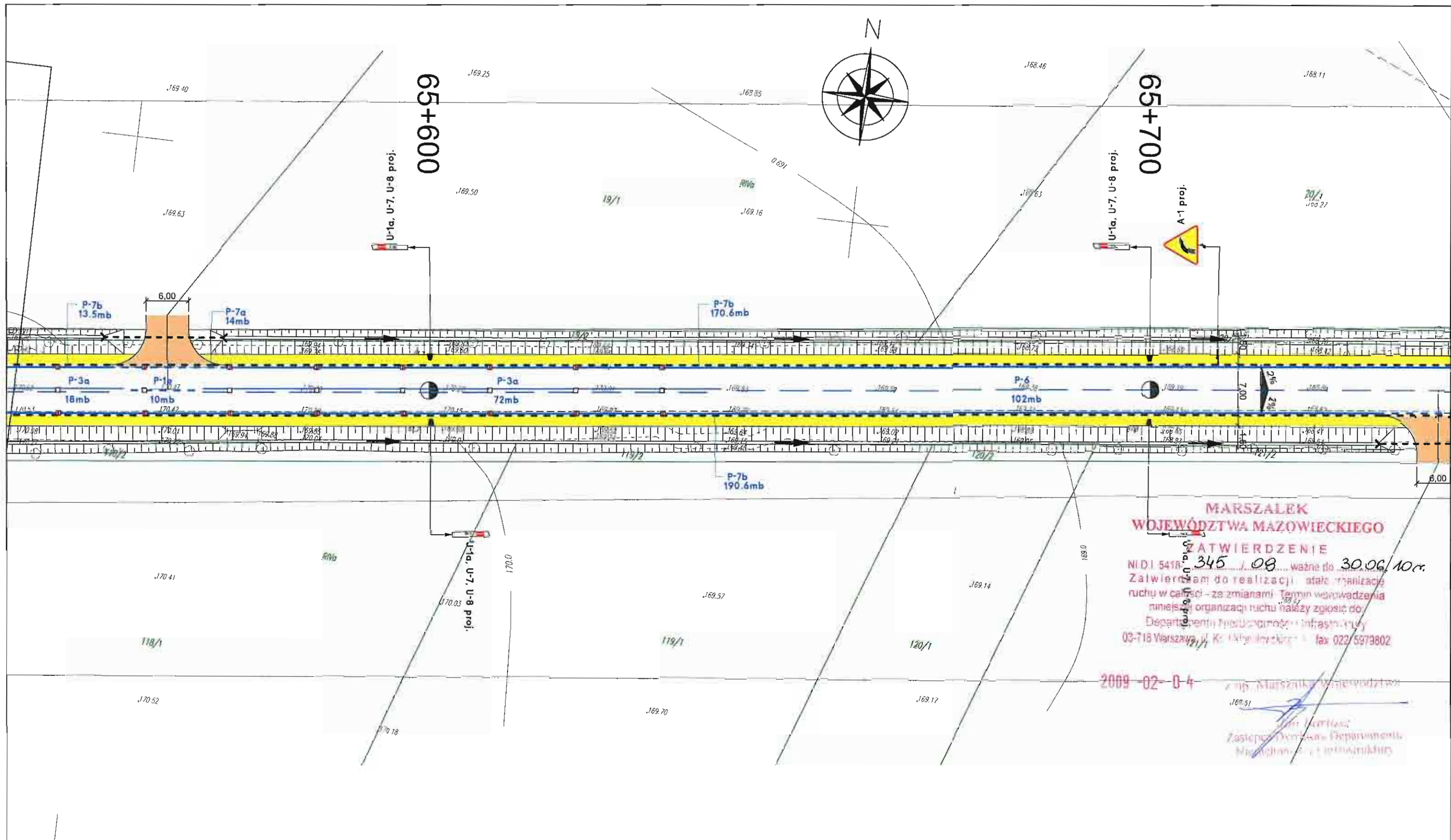
N/D.I. 5418-... ważnie do 30.06.10 r.
 Zatwierdzam do realizacji stałą organizację ruchu w całości ze zmianami. Termin wprowadzenia niniejszej organizacji ruchu należy zgłosić do Departamentu Inżynierii Drogowej, ul. Żelazna 28, 00-716 Warszawa, tel. (022) 5979802

2009-02-04

z up. Marszałka Województwa Mazowieckiego
 Zastępca Dyrektora Departamentu Inżynierii Drogowej

Znaki pionowe	szt.	Urządzenia bezpieczeństwa ruchu	szt.	Znaki poziome	Dł. [mb]	Pow. [m2]
Typ A	-	U-1a U-1f U-7 U-8	-	Linie krawędziowe	24	2.88
Typ B	-	U-1a U-7 U-8	4	Linie segregacyjne przerywane	194	30.96
Typ C	-	U-1a	6	Obwiednie pow. wył	379	90.96
Typ D	-	U-1b	-	Łącznie znaki poziome		124.8
Typ E	1	U-2	-	Elementy odbłaskowe "kocie oczka"		51 szt.
Typ F	-	U-3	-			
Typ G	-	U-11a	-			
Typ T	-	U-12b	-			
Inne (nietypowe)	-	Stalowe bariery ochronne (U-14)	-			

Wykonawca: KONSORCJUM PROJEKTOWE	
 CGM Projekt Sp. z o.o. ul. Wapienna 25 04-691 Warszawa (LIDER)	 WYG International Sp. z o.o. ul. Żelazna 28/30 00-832 Warszawa
Inwestor: Mazowiecki Zarząd Dróg Wojewódzkich w Warszawie, ul. Kruczkowskiego 3, 00-380 Warszawa	
Nazwa obiektu: PROJEKT STAŁEJ ORGANIZACJI RUCHU DROGA WOJEWÓDZKA Nr 637 WARSZAWA - WĘGRÓW km 60+346 do km 75+309 i od km 75+898 do km 79+362	Nr rysunku: 27
Nazwa rysunku: Plan sytuacyjny oznakowania pionowego i poziomego na odc. od km 65+341 do km 65+542	Skala: 1:500

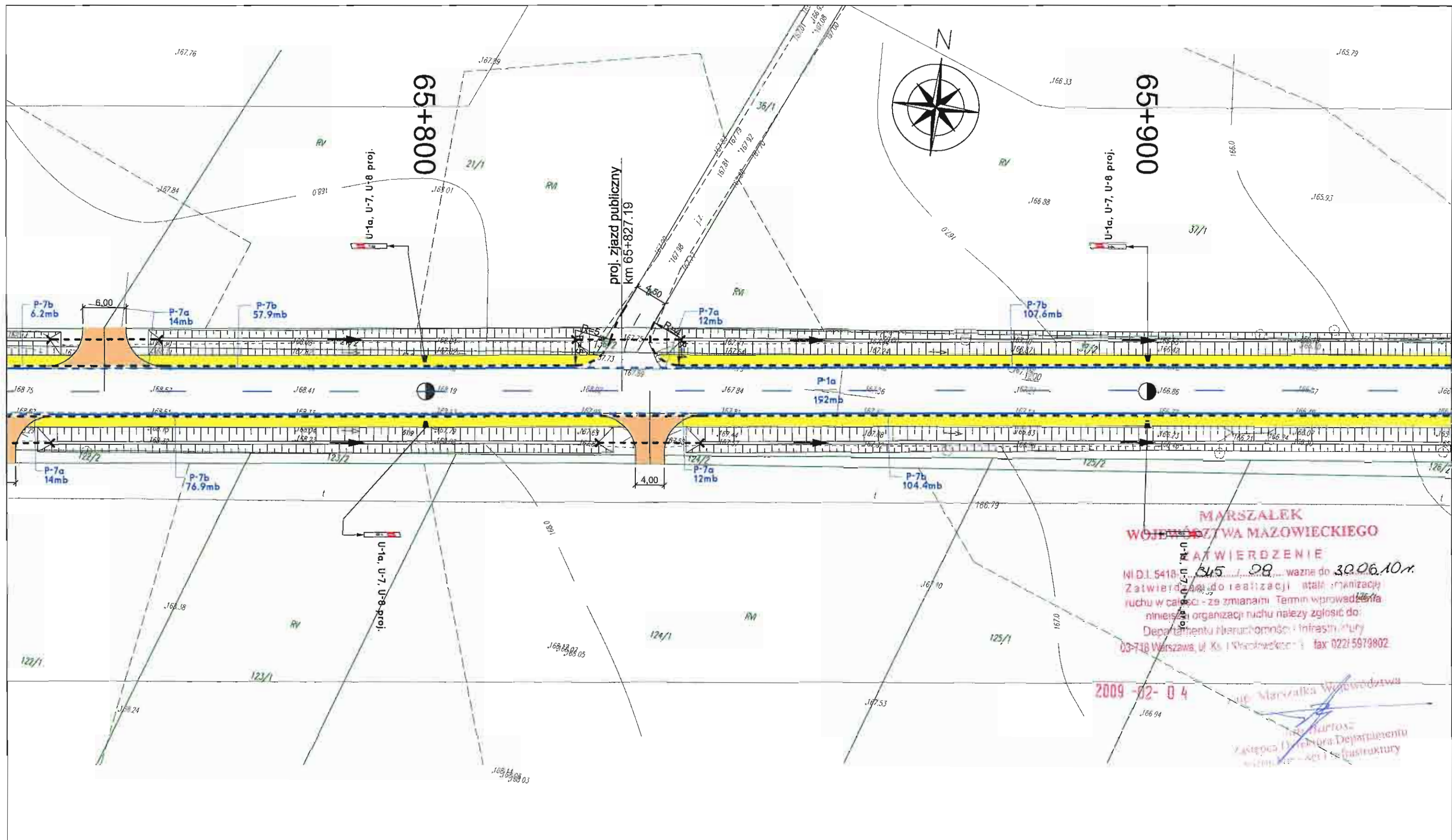


**MARSZAŁEK
WOJEWÓDZTWA MAZOWIECKIEGO**
ZATWIERDZENIE
NID.1 5418/345/08, ważne do 30.06/10r.
Zatwierdzam do realizacji stałą organizację ruchu w całości - ze zmianami. Termin wprowadzenia niniejszej organizacji ruchu należy zgłosić do:
Departamentu Infrastruktury i Transportu
03-718 Warszawa, ul. Kruczkowskiego 3, fax: 022/5979802

2009-02-04
Zastępca Dyrektora Departamentu Infrastruktury i Transportu
Marszałek Województwa Mazowieckiego

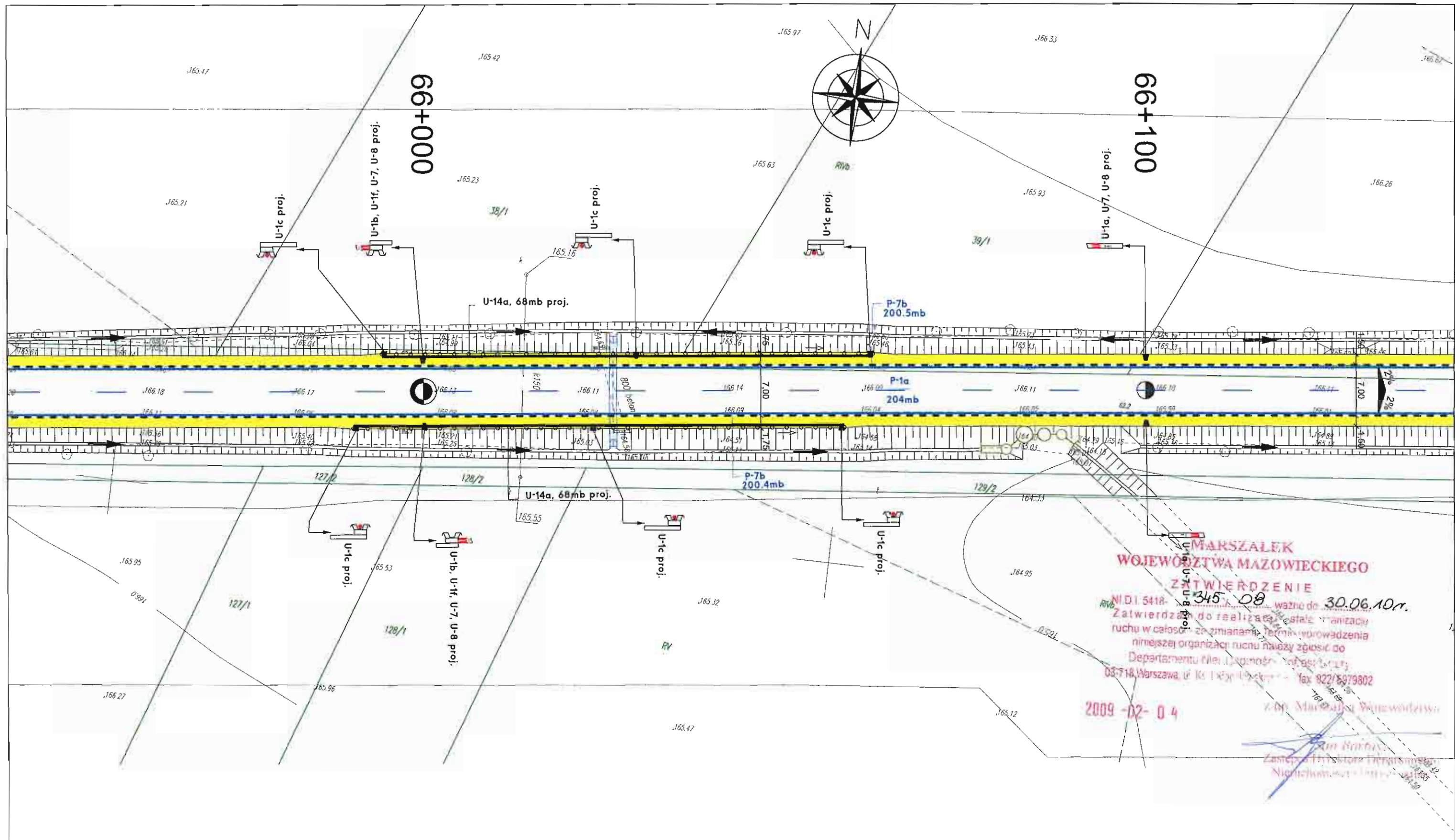
Znaki pionowe	szt.	Urządzenia bezpieczeństwa ruchu	szt.	Znaki poziome	Dł. [mb]	Pow. [m2]
Typ A	1	U-1a U-1f U-7 U-8	-	Linie krawędziowe	28	3.36
Typ B	-	U-1a U-7 U-8	4	Linie segregacyjne przerywane	202	27.36
Typ C	-	U-1a	-	Obwiednie pow. wyl	374.7	89.93
Typ D	-	U-1b	-	Łącznie znaki poziome		120.65
Typ E	-	U-2	-	Elementy odblaskowe "kocie oczka"		24 szt.
Typ F	-	U-3	-			
Typ G	-	U-11a	-			
Typ T	-	U-12b	-			
Inne (nietypowe)	-	Stalowe bariery ochronne (U-14)	-			

Wykonawca: KONSORCJUM PROJEKTOWE:	
 CGM Projekt Sp. z o.o. ul. Wapienna 25 04-691 Warszawa (LIDER)	 White Young Green Consulting Ltd. Leeds, Ardale Court, Headingley, LS6 2uj
 WYG International Sp. z o.o. ul. Żelazna 28/30 00-832 Warszawa	
Inwestor: Mazowiecki Zarząd Dróg Wojewódzkich w Warszawie, ul. Kruczkowskiego 3, 00-380 Warszawa	
Nazwa obiektu: PROJEKT STAŁEJ ORGANIZACJI RUCHU DROGA WOJEWÓDZKA Nr 637 WARSZAWA - WĘGRÓW km 60+346 do km 75+309 i od km 75+898 do km 79+362	Nr rysunku: 28
Nazwa rysunku: Plan sytuacyjny oznakowania pionowego i poziomego na odc. od km 65+542 do km 65+742	Skala: 1:500



Znaki pionowe	szt.	Urządzenia bezpieczeństwa ruchu	szt.	Znaki poziome	Dł. [mb]	Pow. [m2]
Typ A	-	U-1a U-1f U-7 U-8	-	Linie krawędziowe	38	4.56
Typ B	-	U-1a U-7 U-8	4	Linie segregacyjne przerywane	192	7.68
Typ C	-	U-1a	-	Obwiednie pow. wyl	353	84.72
Typ D	-	U-1b	-	Łącznie znaki poziome		96.96
Typ E	-	U-2	-			
Typ F	-	U-3	-			
Typ G	-	U-11a	-			
Typ T	-	U-12b	-			
Inne (nietypowe)	-	Stalowe bariery ochronne (U-14)	-			

Wykonawca: KONSORCJUM PROJEKTOWE:	
 CGM PROJEKT Sp. z o.o. ul. Wapienia 25 04-691 Warszawa (LIDER)	 White Young Green Consulting Ltd Leeds, Armale Cort, Headingley, LS6 2uj
 WYG International Sp. z o.o. ul. Żelazna 28/30 00-832 Warszawa	
Inwestor: Mazowiecki Zarząd Dróg Wojewódzkich w Warszawie, ul. Kruczkowskiego 3, 00-380 Warszawa	
Nazwa obiektu: PROJEKT STAŁEJ ORGANIZACJI RUCHU DROGA WOJEWÓDZKA Nr 637 WARSZAWA - WĘGRÓW km 60+346 do km 75+309 i od km 75+898 do km 79+362	Nr rysunku: 29
Nazwa rysunku: Plan sytuacyjny oznakowania pionowego i poziomego na odc. od km 65+742 do km 65+942	Skala: 1:500



**MARSZAŁEK
WOJEWÓDZTWA MAZOWIECKIEGO**

ZATWIERDZENIE

NI.DI.5418-345-08 ważno do 30.06.10r.

Zatwierdzam do realizacji stałe urządzenia organizacji ruchu w całości ze zmianami, z wyjątkiem wprowadzenia niniejszej organizacji ruchu należy zgłosić do Departamentu Inżynierii Drogowej, ul. Kruczkowskiego 3, 00-380 Warszawa, tel. 22 629 10 00, fax 22 629 98 02

2009-02-04

Zastępca Dyrektora Departamentu Inżynierii Drogowej

Znaki pionowe	szt.	Urządzenia bezpieczeństwa ruchu	szt.	Znaki poziome	Dł. [mb]	Pow. [m2]
Typ A	-	U-1a U-1f U-7 U-8	-	Linie segregacyjne przerywane	204	8.16
Typ B	-	U-1a U-7 U-8	2	Obwodne pow. wyl	400.9	96.22
Typ C	-	U-1a	-	Łącznie znaki poziome		104.38
Typ D	-	U-1b U-1f U-7 U-8	2			
Typ E	-	U-1c	6			
Typ F	-	U-3	-			
Typ G	-	U-11a	-			
Typ T	-	U-12b	-			
Inne (nietypowe)	-	Stalowe bariery ochronne (U-14)	136m			

Wykonawca: **KONSORCJUM PROJEKTOWE:**

CGM Projekt Sp. z o.o.
ul. Wapleńska 25
04-691 Warszawa
(LIDER)

White Young Green
Consulting Ltd.
Leeds, Armdale Court,
Headingley, LS6 2uj

WYG International Sp. z o.o.
ul. Żelazna 28/30
00-832 Warszawa

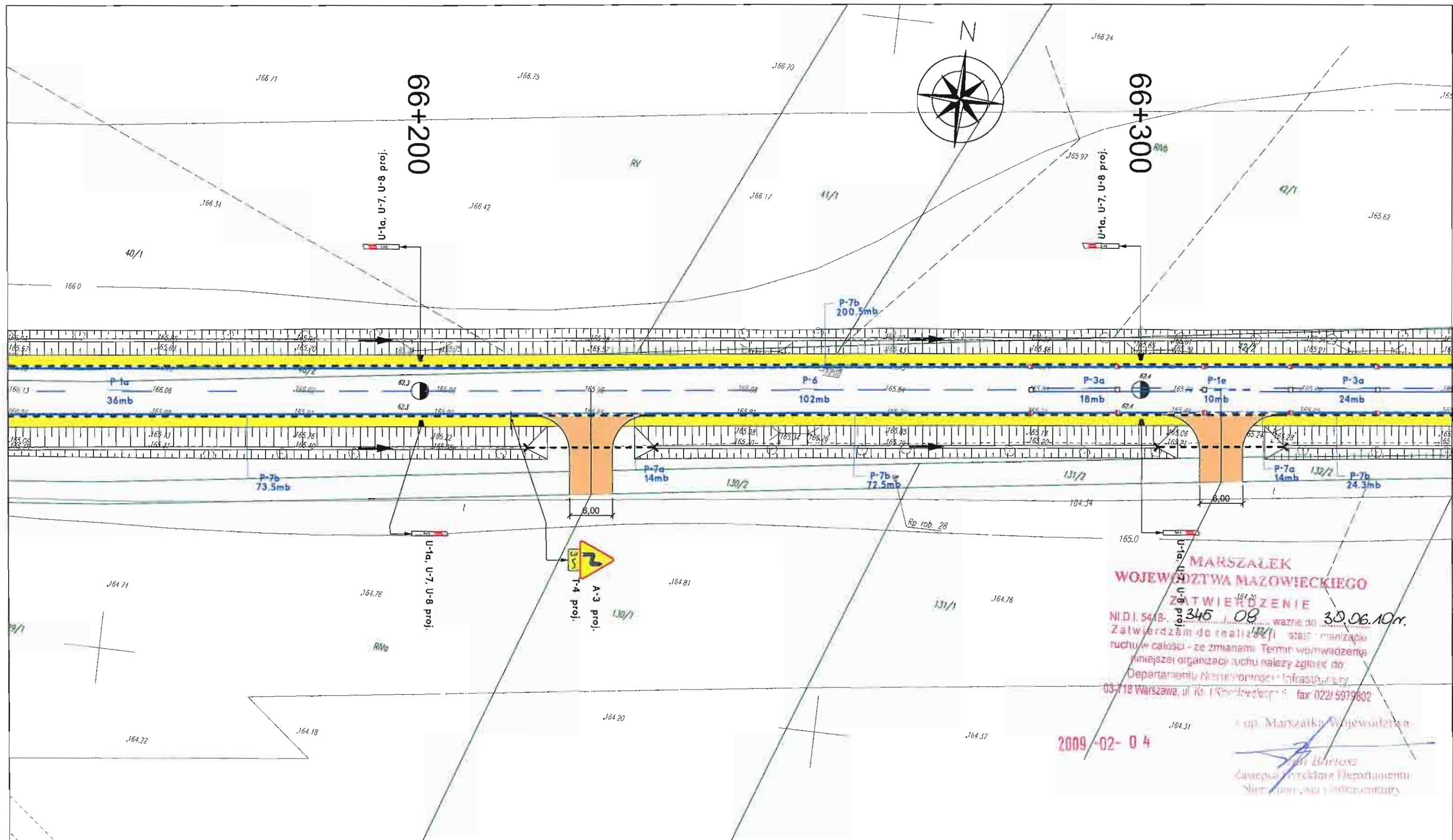
Investor: **Mazowiecki Zarząd Dróg Wojewódzkich w Warszawie,**
ul. Kruczkowskiego 3, 00-380 Warszawa

Nazwa obiektu: **PROJEKT STAŁEJ ORGANIZACJI RUCHU**
DROGA WOJEWÓDZKA Nr 637 WARSZAWA - WĘGRÓW
km 60+346 do km 75+309 i od km 75+898 do km 79+362

Nr rysunku: **30**

Nazwa rysunku: **Plan sytuacyjny oznakowania pionowego i poziomego**
na odc. od km 65+942 do km 66+143

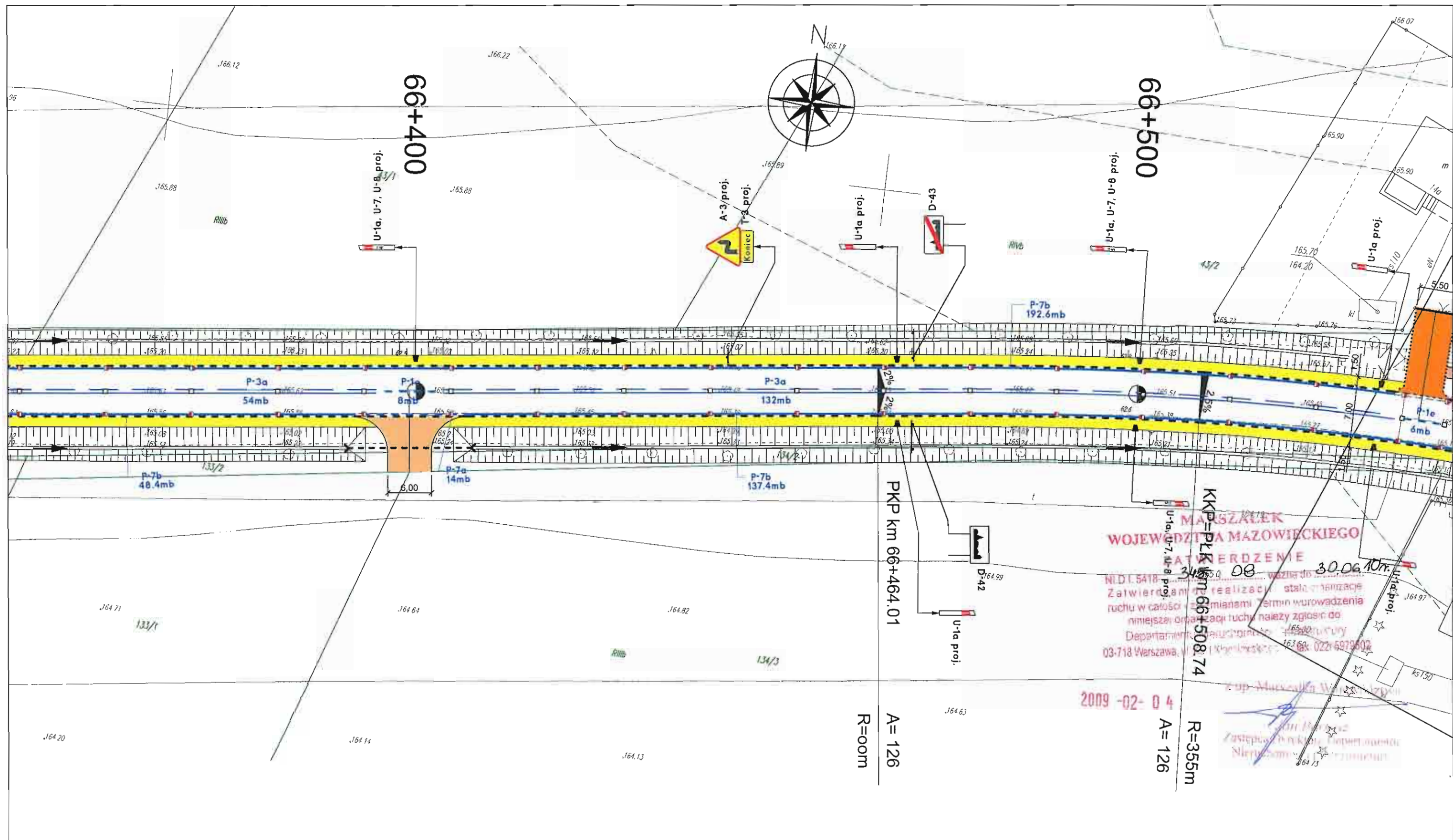
Skala: **1:500**



MARSZAŁEK
WOJEWÓDZTWA MAZOWIECKIEGO
ZATWIERDZENIE
NID. 5418. 345 08, ważne do 30.06.10 r.
Zatwierdzam do realizacji planu organizacji ruchu w całości - ze zmianami. Termin wprowadzenia niniejszej organizacji ruchu należy zgłosić do Departamentu Mieriwymiarów i Infrastruktury 03-118 Warszawa, ul. Kr. Kruczkowskiego 3, fax: 0221 5979802
2009-02-04
Marszałek Województwa Mazowieckiego
Zastępca Dyrektora Departamentu Mieriwymiarów i Infrastruktury

Znaki pionowe	szt.	Urządzenia bezpieczeństwa ruchu	szt.	Znaki poziome	Dł. [mb]	Pow. [m2]
Typ A	1	U-1a U-1f U-7 U-8	-	Linie krawędziowe	28	3.36
Typ B	-	U-1a U-7 U-8	4	Linie segregacyjne przerywane	190	19.2
Typ C	-	U-1a	-	Obwiednie pow. wyl	370.8	88.99
Typ D	-	U-1b	-	Łącznice znaki poziome		111.55
Typ E	-	U-2	-	Elementy odbłaskowe "kocie oczka"		15 szt.
Typ F	-	U-3	-			
Typ G	-	U-11a	-			
Typ T	1	U-12b	-			
Inne (nietypowe)	-	Stalowe bariery ochronne (U-14)	-			

Wykonawca: KONSORCJUM PROJEKTOWE:	
 CGM Projekt Sp. z o.o. ul. Wapienna 25 04-691 Warszawa (LIDER)	 White Young Green Consulting Ltd Leeds, Amdale Court, Headingley, LS6 2uj WYG International Sp. z o.o. ul. Żelazna 28/30 00-832 Warszawa
Inwestor: Mazowiecki Zarząd Dróg Wojewódzkich w Warszawie, ul. Kruczkowskiego 3, 00-380 Warszawa	
Nazwa obiektu: PROJEKT STAŁEJ ORGANIZACJI RUCHU DROGA WOJEWÓDZKA Nr 637 WARSZAWA - WĘGRÓW km 60+346 do km 75+309 i od km 75+898 do km 79+362	Nr rysunku: 31
Nazwa rysunku: Plan sytuacyjny oznakowania pionowego i poziomego na odc. od km 66+143 do km 66+343	Skala: 1:500

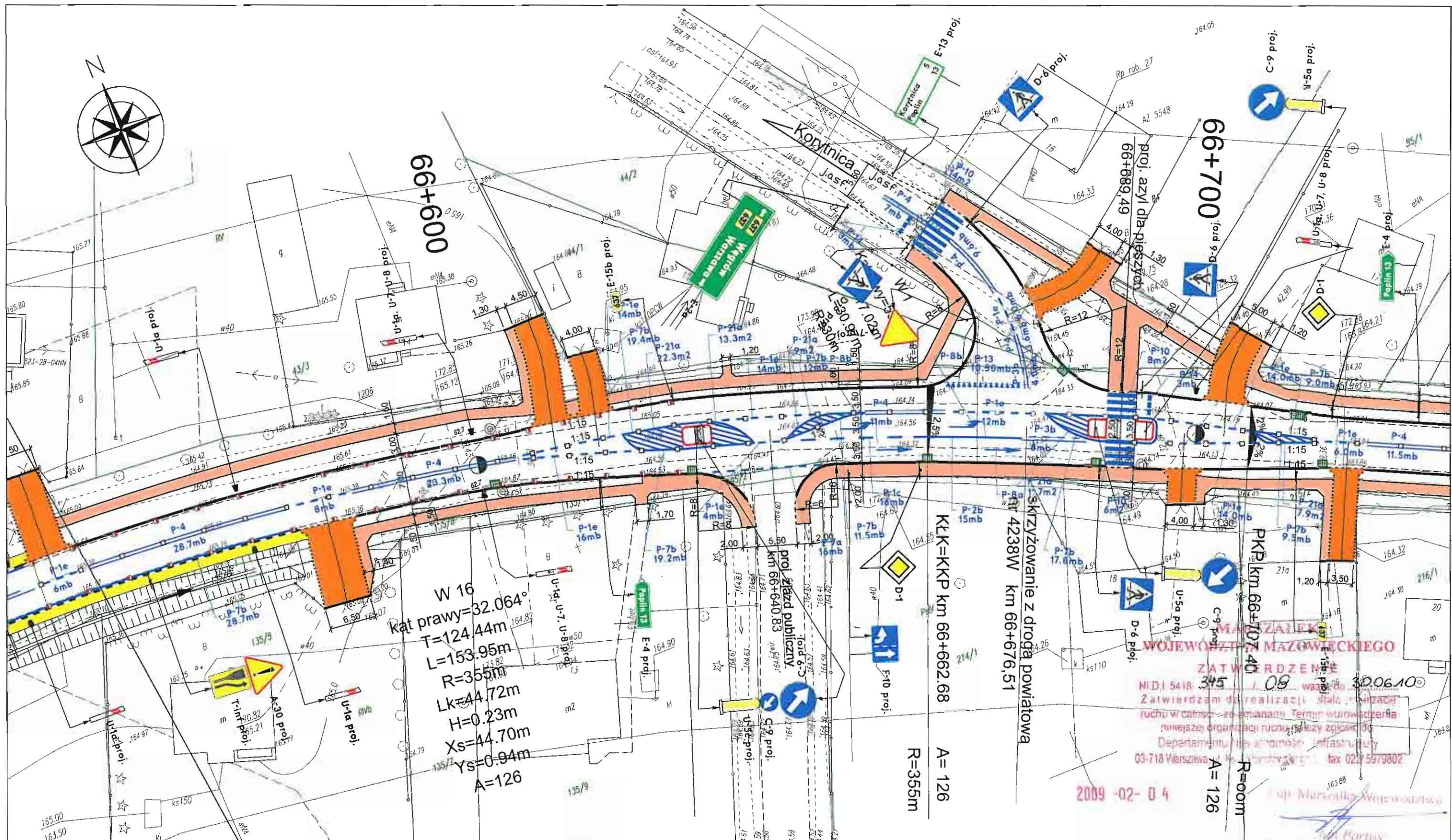


Znaki pionowe	szt.	Urządzenia bezpieczeństwa ruchu	szt.	Znaki poziome	Dł. [mb]	Pow. [m2]
Typ A	9	U-1a U-1f U-7 U-8	-	Linie krawędziowe	188	22.56
Typ B	-	U-1a U-7 U-8	11	Linie segregacyjne ciągłe	339.1	81.38
Typ C	6	U-1a	6	Linie segregacyjne przerywane	506	76.32
Typ D	16	U-1c	6	Przejścia dla pieszych	42	42
Typ E	13	U-5a	4	Powierzchnie wyl. z ruchu	205.57	78.12
Typ F	2	U-5c	2	Obwiednie pow. wyl	754.3	181.03
Typ G	-	U-11a	17m	Linie zatrzymań	19.5	6.13
Typ T	6	U-12a	36m	Strzałki	16	27.48
Inne (nietypowe)	-	Stalowe bariery ochronne (U-14)	94m	Łącznie znaki poziome	515.02	

Elementy odbłaskowe "kocie oczka" 232 szt.

Zastawienie z rys. nr 32-35

Wykonawca: KONSORCJUM PROJEKTOWE:	
 CGM Projekt Sp. z o.o. ul. Wapiernia 25 04-891 Warszawa (L I O E R)	 White Young Green Consulting Ltd Leeds, Amdale Court, Headingley, LS6 2uj WYG International Sp. z o.o. ul. Żelazna 28/30 00-832 Warszawa
Inwestor: Mazowiecki Zarząd Dróg Wojewódzkich w Warszawie, ul. Kruczkowskiego 3, 00-380 Warszawa	
Nazwa obiektu: PROJEKT STAŁEJ ORGANIZACJI RUCHU DROGA WOJEWÓDZKA Nr 637 WARSZAWA - WĘGRÓW km 60+346 do km 75+309 i od km 75+898 do km 79+362	Nr rysunku: 32
Nazwa rysunku: Plan sytuacyjny oznakowania pionowego i poziomego na odc. od km 66+343 do km 66+544	Skala: 1:500



Znaki pionowe	szt.	Urządzenia bezpieczeństwa ruchu	szt.	Znaki poziome	Dł. [mb]	Pow. [m2]
Typ A	9	U-1a U-1f U-7 U-8	-	Linie krawędziowe	188	22.56
Typ B	-	U-1a U-7 U-8	11	Linie segregacyjne ciągłe	339.1	81.38
Typ C	6	U-1a	6	Linie segregacyjne przerywane	506	76.32
Typ D	16	U-1c	6	Przejścia dla pieszych	42	42
Typ E	13	U-5a	4	Powierzchnie wyl. z ruchu	205.57	78.12
Typ F	2	U-5c	2	Obwiedne pow. wyl	754.3	181.03
Typ G	-	U-11a	17m	Linie zatrzymań	19.5	6.13
Typ T	6	U-12a	36m	Strzałki	16	27.48
Inne (nietypowe)	-	Stalowe bariery ochronne (U-14)	94m	Łącznie znaki poziome		515.02

Zastawienie z rys. nr 32-35	
Elementy odblaskowe "kocie oczka"	232 szt.

Wykonawca:	KONSORCJUM PROJEKTOWE	
	 CGM Projekt Sp. z o.o. ul. Wapienia 25 04-691 Warszawa (LIDER)	 White Young Green Consulting Ltd. Leeds, Ardale Court, Headingley, LS6 2UJ
Investor:	Mazowiecki Zarząd Dróg Wojewódzkich w Warszawie, ul. Kruczkowskiego 3, 00-380 Warszawa	
Nazwa obiektu:	PROJEKT STAŁEJ ORGANIZACJI RUCHU DROGA WOJEWÓDZKA Nr 637 WARSZAWA - WĘGRÓW km 60+346 do km 75+309 i od km 75+898 do km 79+362	Nr rysunku: 33
Nazwa rysunku:	Plan sytuacyjny oznakowania pionowego i poziomego na odc. od km 66+544 do km 66+735	Skala: 1:500

MARSZAŁEK
WOJEWÓDZTWA MAZOWIECKIEGO

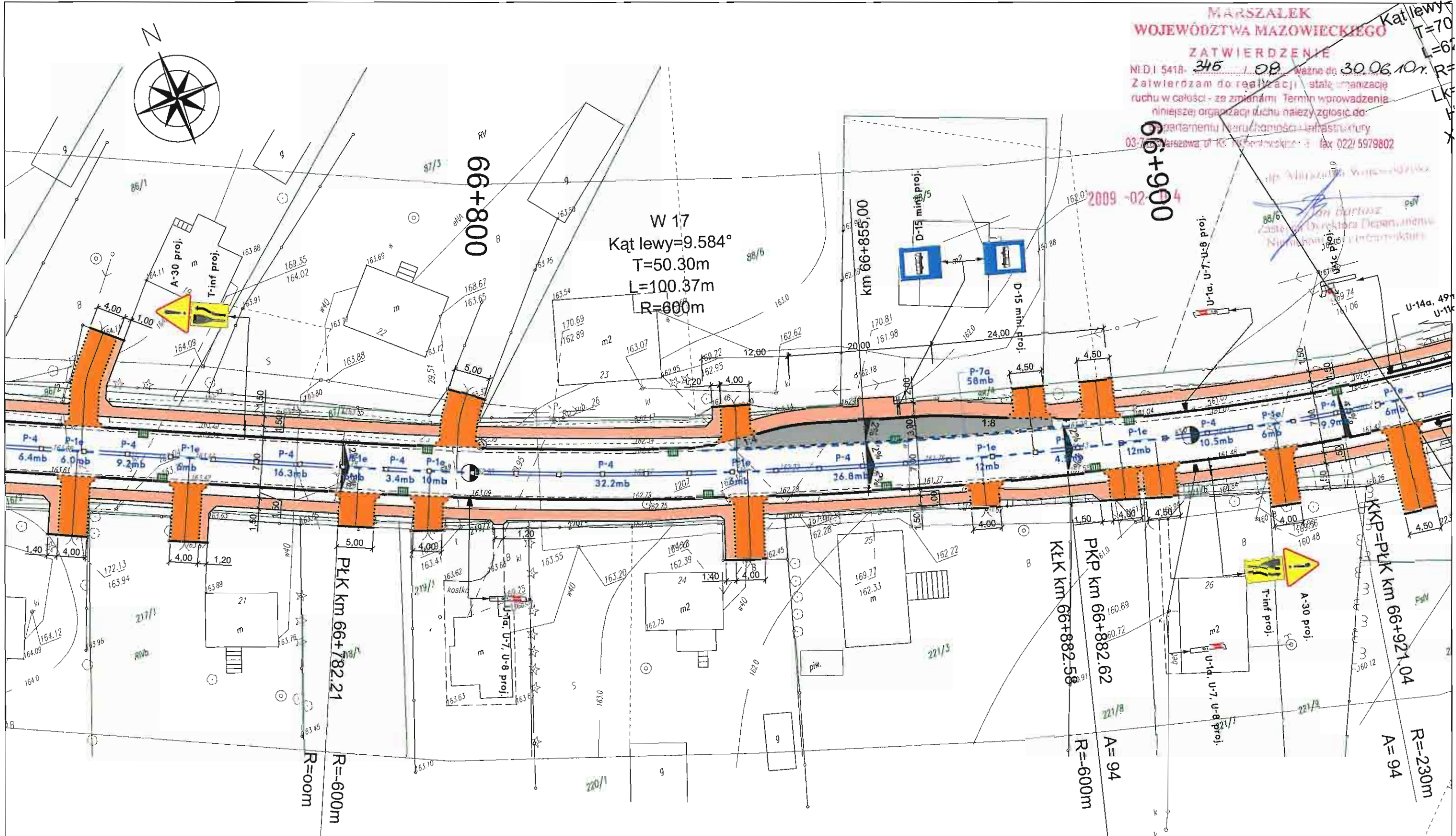
ZATWIERDZENIE
Nr.D.I 5418-345 / 08. Ważne do 30.06.10r. R=

Zatwierdzam do realizacji stałą organizację ruchu w całości - ze zmianami. Termin wprowadzenia niniejszej organizacji ruchu należy zgłosić do Departamentu Zarządzania Infrastruktura
03-700 Warszawa ul. Kr. Mazowieckiej 3 fax 022 5979802

2009-02-04

66+900

Kat lewy T=70 L=60 R=



Znaki pionowe	szk.	Urządzenia bezpieczeństwa ruchu	szk.	Znaki poziome	Dł. [mb]	Pow. [m2]
Typ A	9	U-1a U-1f U-7 U-8	-	Linie krawędziowe	188	22.56
Typ B	-	U-1a U-7 U-8	11	Linie segregacyjne ciągłe	339.1	81.38
Typ C	6	U-1a	6	Linie segregacyjne przerywane	506	76.32
Typ D	16	U-1c	6	Przejścia dla pieszych	42	42
Typ E	13	U-5a	4	Powierzchnie wyl. z ruchu	205.57	78.12
Typ F	2	U-5c	2	Obwiednie pow. wyl	754.3	181.03
Typ G	-	U-11a	17m	Linie zatrzymań	19.5	6.13
Typ T	6	U-12a	36m	Strzałki	16	27.48
Inne (nietypowe)	-	Stalowe bariery ochronne (U-14)	94m	Łącznie znaki poziome		515.02

Zastawienie z rys. nr 32-35

Elementy odbłaskowe "kocie oczka" 232 szt.

Wykonawca: KONSORCJUM PROJEKTOWE:

CGM PROJEKT
CGM Projekt Sp. z o.o.
ul. Wapienna 25
04-691 Warszawa
(LIDER)

wyg international
White Young Green
Consulting Ltd.
Leeds, Armdale Court,
Headingley, LS6 2uj

IMC Polska
WYG International Sp. z o.o.
ul. Żelazna 28/30
00-832 Warszawa

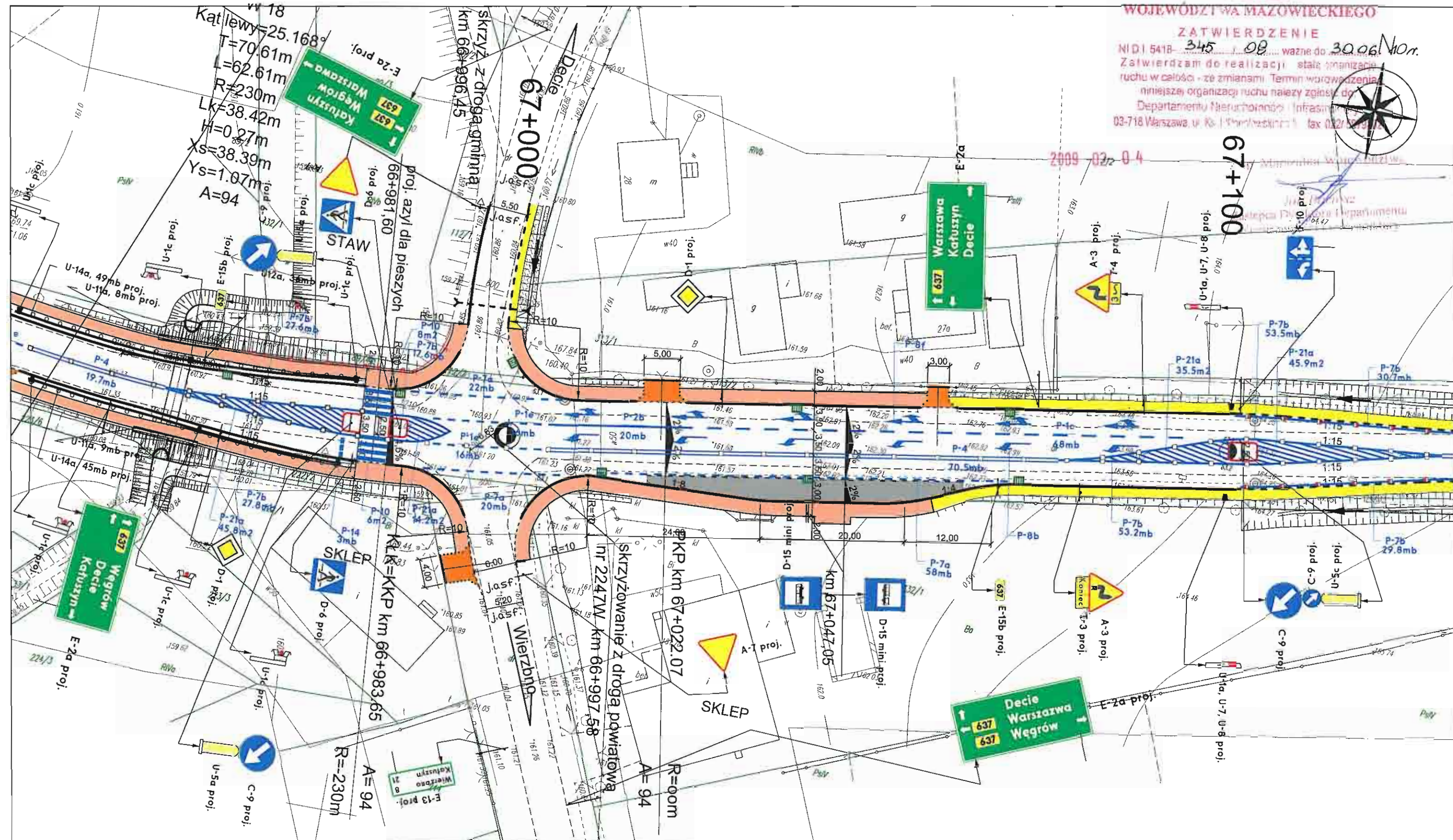
Investor: Mazowiecki Zarząd Dróg Wojewódzkich w Warszawie,
ul. Kruczkowskiego 3, 00-380 Warszawa

Nazwa obiektu: PROJEKT STAŁEJ ORGANIZACJI RUCHU
DROGA WOJEWÓDZKA Nr 637 WARSZAWA - WĘGRÓW
km 60+346 do km 75+309 i od km 75+898 do km 79+362

Nr rysunku: 34

Nazwa rysunku: Plan sytuacyjny oznakowania pionowego i poziomego
na odc. od km 66+735 do km 66+936

Skala: 1:500



Znaki pionowe	szt.	Urządzenia bezpieczeństwa ruchu	szt.	Znaki poziome	Dł. [mb]	Pow. [m2]
Typ A	9	U-1a U-1f U-7 U-8	-	Linie krawędziowe	188	22.56
Typ B	-	U-1a U-7 U-8	11	Linie segregacyjne ciągłe	339.1	81.38
Typ C	6	U-1a	6	Linie segregacyjne przerywane	506	76.32
Typ D	16	U-1c	6	Przejścia dla pieszych	42	42
Typ E	13	U-5a	4	Powierzchnie wytł. z ruchu	205.57	78.12
Typ F	2	U-5c	2	Obwodne pow. wytł.	754.3	181.03
Typ G	-	U-11a	17m	Linie zatrzymań	19.5	6.13
Typ T	6	U-12a	36m	Strzałki	16	27.48
Inne (nietypowe)	-	Stalowe bariery ochronne (U-14)	94m	Łącznie znaki poziome		515.02

Zastawienie z rys. nr 32-35

Elementy odbłaskowe "kocie oczka"	232 szt.
-----------------------------------	----------

Wykonawca: **KONSORCJUM PROJEKTOWE**

CGM Projekt Sp. z o.o.
 ul. Wapienna 25
 04-691 Warszawa
 (LIDER)

White Young Green
 Consulting Ltd.
 Leeds, Arndale Court,
 Headingley, LS6 2uj

WYG International Sp. z o.o.
 ul. Żelazna 28/30
 00-832 Warszawa

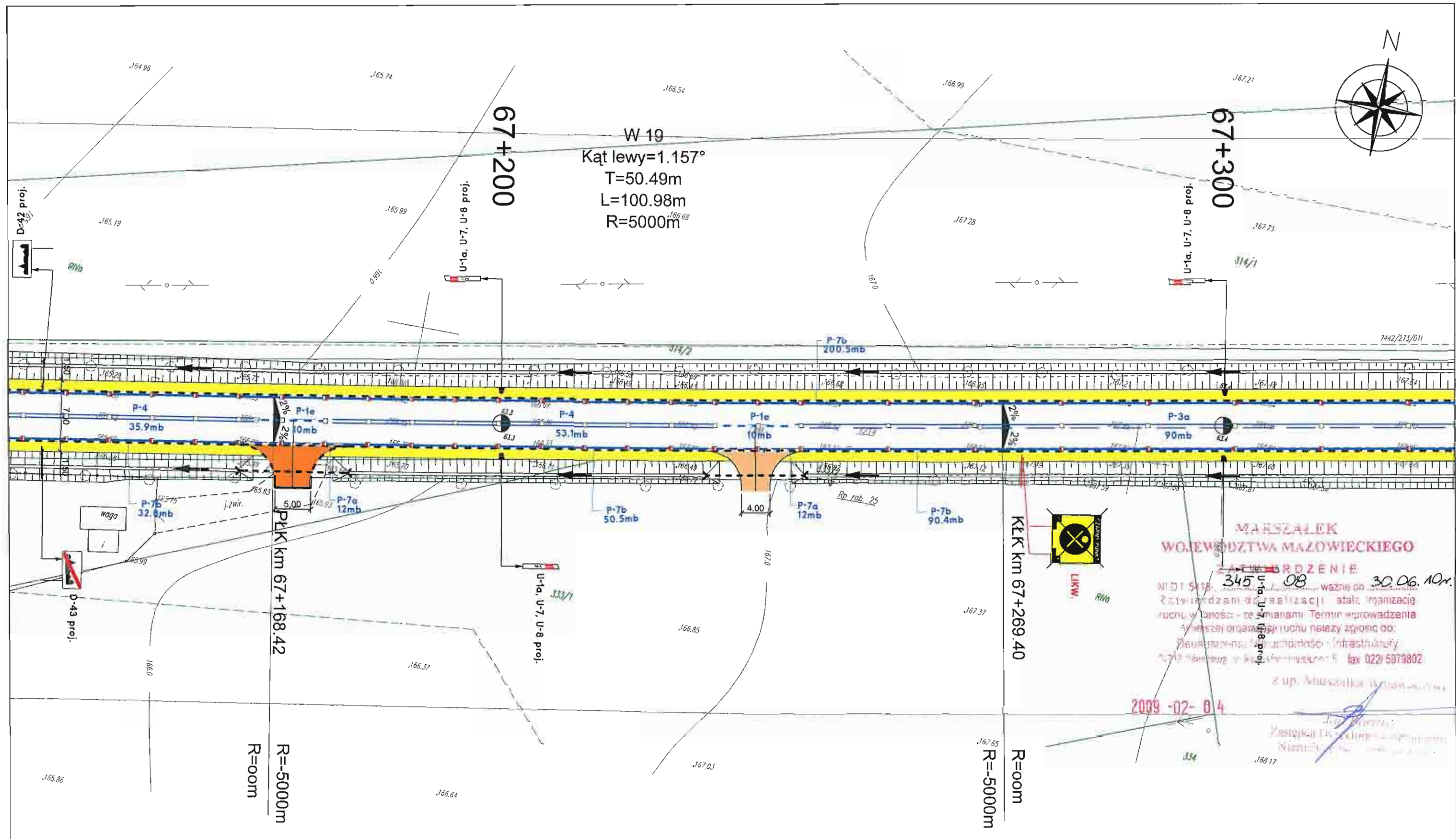
Investor: Mazowiecki Zarząd Dróg Wojewódzkich w Warszawie, ul. Kruczkowskiego 3, 00-380 Warszawa

Nazwa obiektu: **PROJEKT STAŁEJ ORGANIZACJI RUCHU DROGA WOJEWÓDZKA Nr 637 WARSZAWA - WĘGRÓW km 60+346 do km 75+309 i od km 75+898 do km 79+362**

Nazwa rysunku: Plan sytuacyjny oznakowania pionowego i poziomego na odc. od km 66+936 do km 67+132

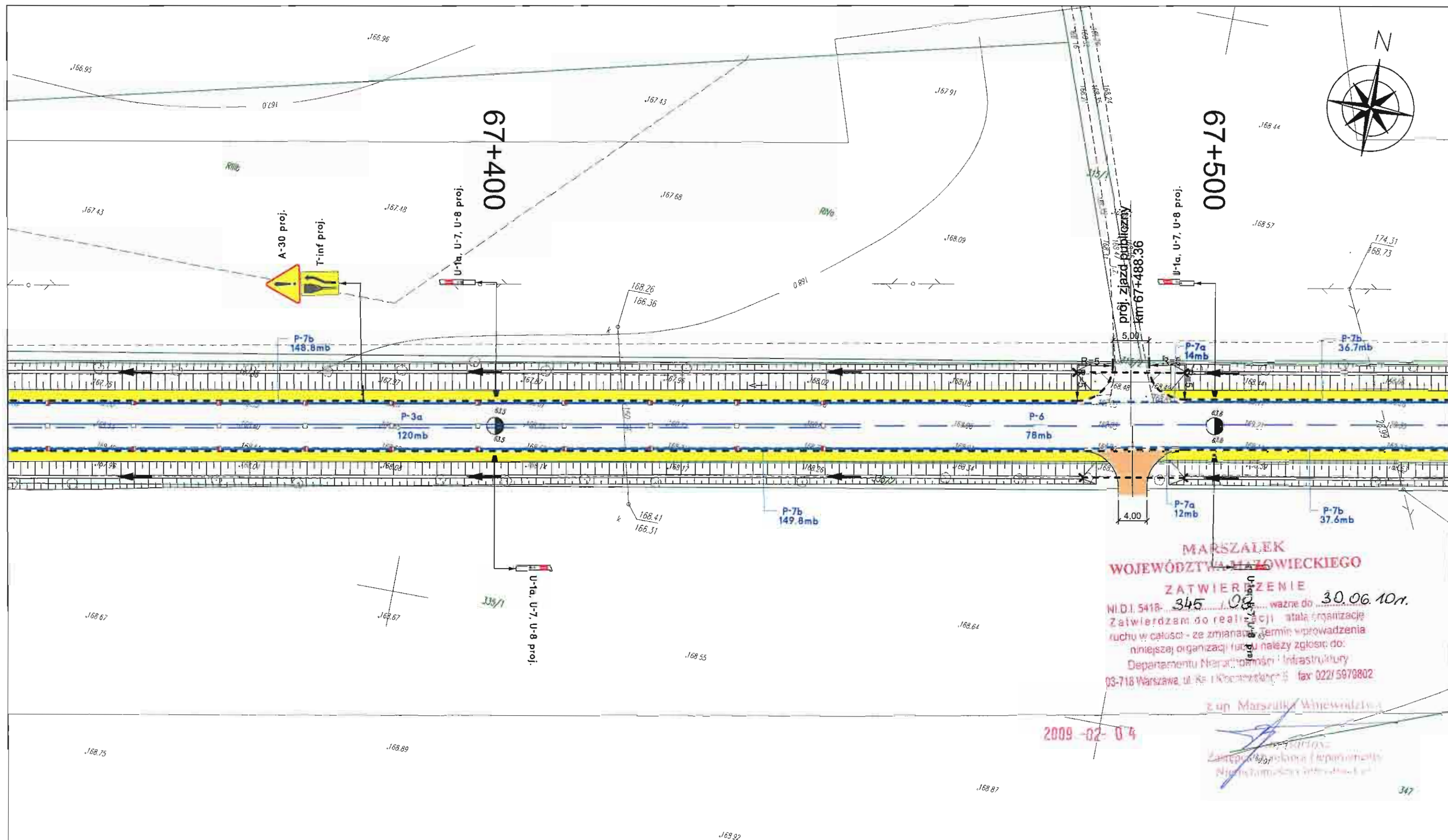
Nr rysunku: **35**

Skala: **1:500**



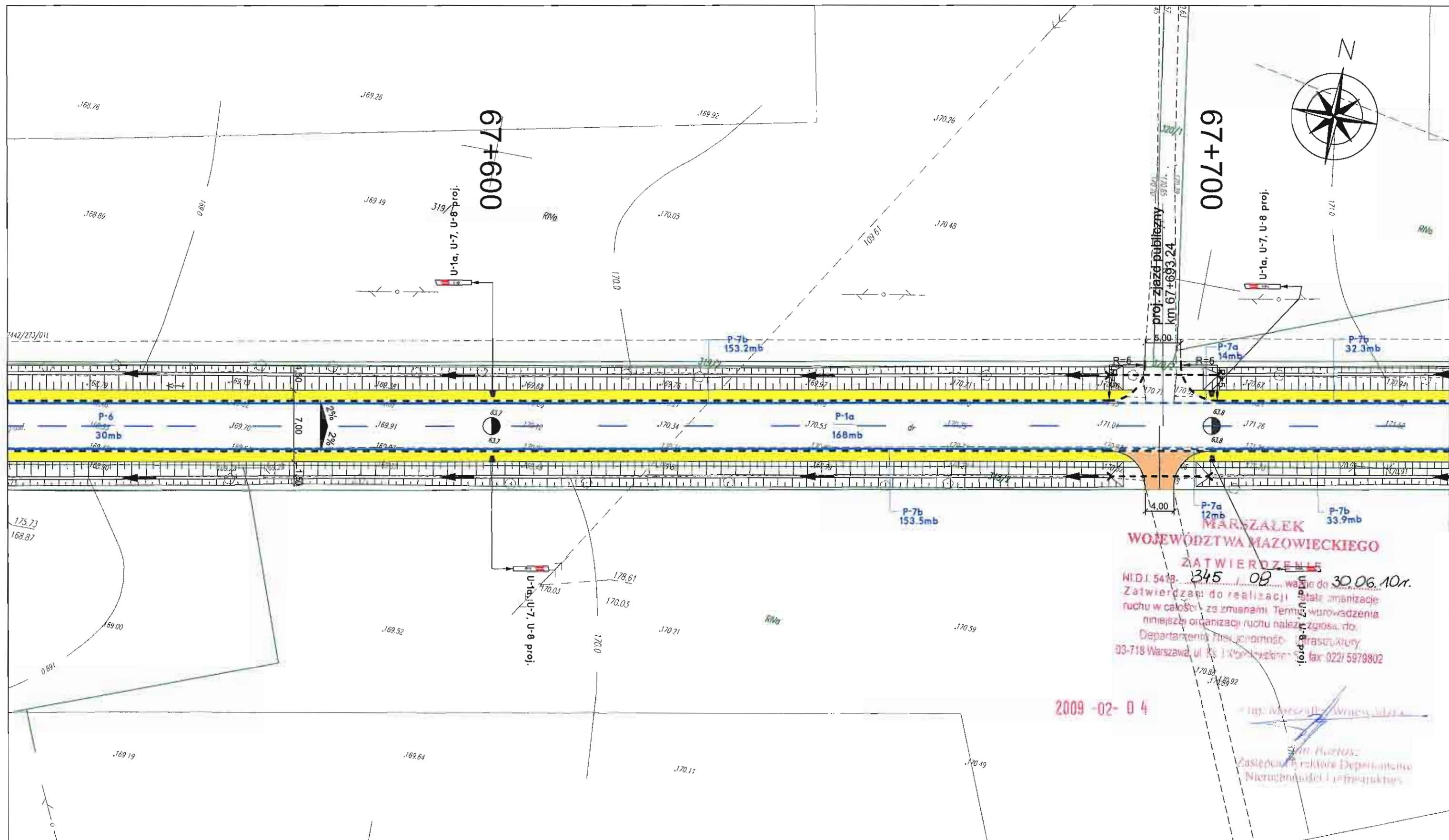
Znaki pionowe	szt.	Urządzenia bezpieczeństwa ruchu	szt.	Znaki poziome	Dł. [mb]	Pow. [m2]
Typ A	-	U-1a U-1f U-7 U-8	-	Linie krawędziowe	24	2.88
Typ B	-	U-1a U-7 U-8	4	Linie segregacyjne ciągłe	89	21.36
Typ C	-	U-1a	-	Linie segregacyjne przerywane	110	20.4
Typ D	2	U-1b	-	Obwiedne pow. wyt	374.2	89.81
Typ E	-	U-2	-	Łącznie znaki poziome		134.45
Typ F	-	U-3	-	Elementy odblaskowe "kocie oczka"		78 szt.
Typ G	-	U-11a	-			
Typ T	-	U-12b	-			
Inne (nietypowe)	-	Stalowe bariery ochronne (U-14)	-			

Wykonawca: KONSORCJUM PROJEKTOWE:	
 CGM PROJECT Sp. z o.o. ul. Wapienna 25 04-681 Warszawa (LIDER)	 WYG International Sp. z o.o. ul. Żelazna 28/30 00-832 Warszawa
Inwestor: Mazowiecki Zarząd Dróg Wojewódzkich w Warszawie, ul. Kruczkowskiego 3, 00-380 Warszawa	
Nazwa obiektu: PROJEKT STAŁEJ ORGANIZACJI RUCHU DROGA WOJEWÓDZKA Nr 637 WARSZAWA - WĘGRÓW km 60+346 do km 75+309 i od km 75+898 do km 79+362	Nr rysunku: 36
Nazwa rysunku: Plan sytuacyjny oznakowania pionowego i poziomego na odc. od km 67+132 do km 67+332	Skala: 1:500



Znaki pionowe	szt.	Urządzenia bezpieczeństwa ruchu	szt.	Znaki poziome	Dł. [mb]	Pow. [m2]
Typ A	1	U-1a U-1f U-7 U-8	-	Linie krawędziowe	26	3.12
Typ B	-	U-1a U-7 U-8	4	Linie segregacyjne przerywane	198	30.24
Typ C	-	U-1a	-	Obwiednie pow. wyl	372.9	89.5
Typ D	-	U-1b	-	Łącznie znaki poziome		122.86
Typ E	-	U-2	-	Elementy odbłaskowe "kocie oczka"		30 szt.
Typ F	-	U-3	-			
Typ G	-	U-11a	-			
Typ T	1	U-12b	-			
Inne (nietypowe)	-	Stalowe bariery ochronne (U-14)	-			

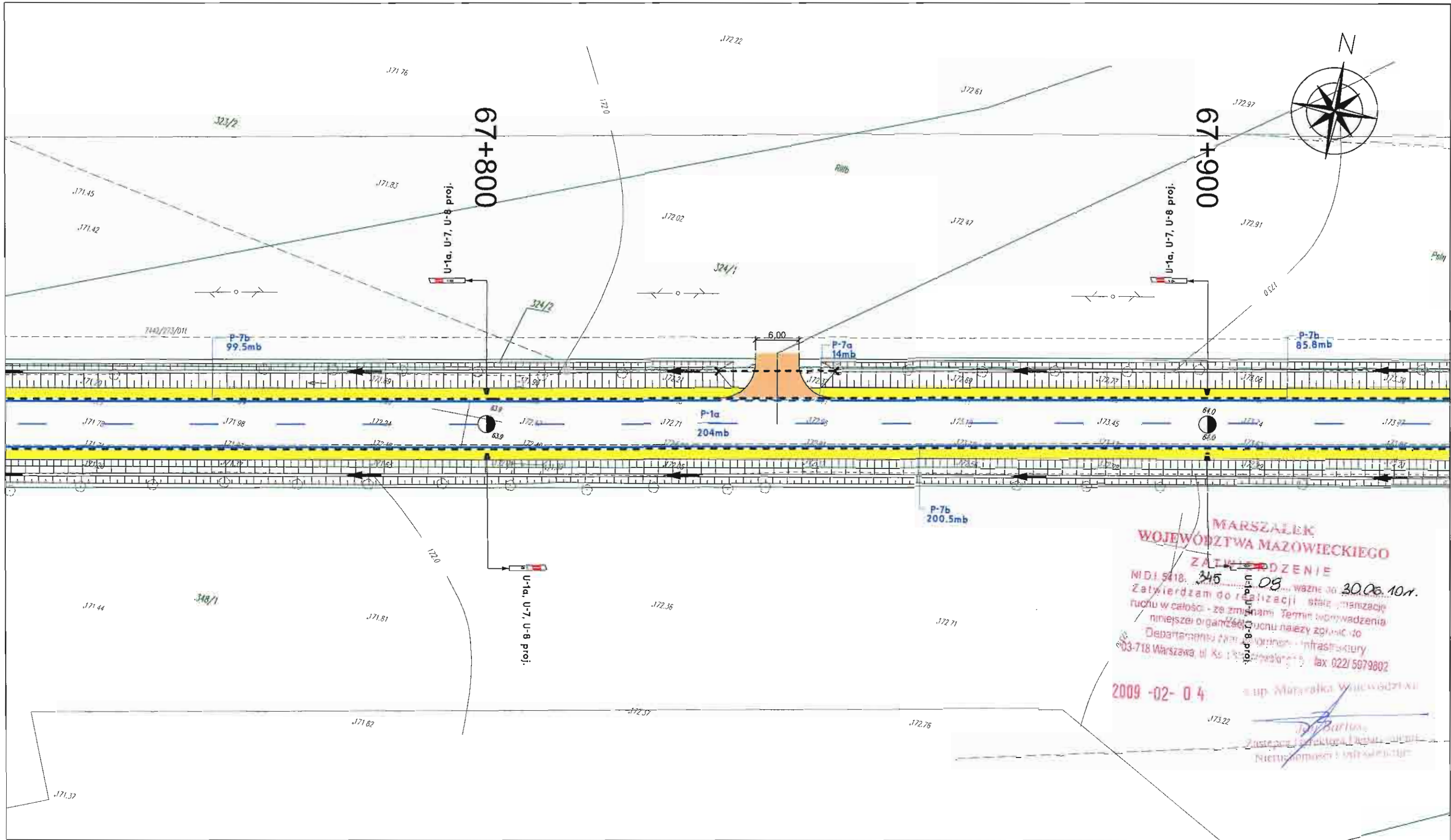
Wykonawca: KONSORCJUM PROJEKTOWE:	
 CGM Projekt Sp. z o.o. ul. Wapienna 25 04-691 Warszawa (LIDER)	 WYG International Sp. z o.o. ul. Żelazna 28/30 00-832 Warszawa
Inwestor: Mazowiecki Zarząd Dróg Wojewódzkich w Warszawie, ul. Kruczkowskiego 3, 00-380 Warszawa	
Nazwa obiektu: PROJEKT STAŁEJ ORGANIZACJI RUCHU DROGA WOJEWÓDZKA Nr 637 WARSZAWA - WĘGRÓW km 60+346 do km 75+309 i od km 75+898 do km 79+362	Nr rysunku: 37
Nazwa rysunku: Plan sytuacyjny oznakowania pionowego i poziomego na odc. od km 67+332 do km 67+533	Skala: 1:500



WOJEWÓDZTWA MAZOWIECKIEGO
ZATWIERDZENIE
 NI.D.I. 5419-345 08, ważne do 30.06.10r.
 Zatwierdzam do realizacji stałą organizację ruchu w całości ze zmianami. Termin wprowadzenia niniejszej organizacji ruchu należy zgłosić do Departamentu Inżynierii Drogow i Transportu 03-718 Warszawa, ul. Krakowska 10, tel. 022/ 5979802, fax: 022/ 5979802.
 2009-02-04
 Inż. Andrzej Włodek
 Zastępca Dyrektora Departamentu Inżynierii Drogow i Transportu

Znaki pionowe	szt.	Urządzenia bezpieczeństwa ruchu	szt.	Znaki poziome	Dł. [mb]	Pow. [m2]
Typ A	-	U-1a U-1f U-7 U-8	-	Linie krawędziowe	26	3.12
Typ B	-	U-1a U-7 U-8	4	Linie segregacyjne przerywane	198	9.12
Typ C	-	U-1a	-	Obwiednie pow. wyl	372.9	89.5
Typ D	-	U-1b	-	Łącznie znaki poziome		101.74
Typ E	-	U-2	-			
Typ F	-	U-3	-			
Typ G	-	U-11a	-			
Typ T	-	U-12b	-			
Inne (nietypowe)	-	Stalowe bariery ochronne (U-14)	-			

Wykonawca: KONSORCJUM PROJEKTOWE: 	
Inwestor: Mazowiecki Zarząd Dróg Wojewódzkich w Warszawie, ul. Kruczkowskiego 3, 00-380 Warszawa	
Nazwa obiektu: PROJEKT STAŁEJ ORGANIZACJI RUCHU DROGA WOJEWÓDZKA Nr 637 WARSZAWA - WĘGRÓW km 60+346 do km 75+309 i od km 75+898 do km 79+362	Nr rysunku: 38
Nazwa rysunku: Plan sytuacyjny oznakowania pionowego i poziomego na odc. od km 67+533 do km 67+733	Skala: 1:500



**MARSZAŁEK
WOJEWÓDZTWA MAZOWIECKIEGO**

ZATWIERDZENIE

NID. 5418. 345... 09... ważne do 30.06.10r.

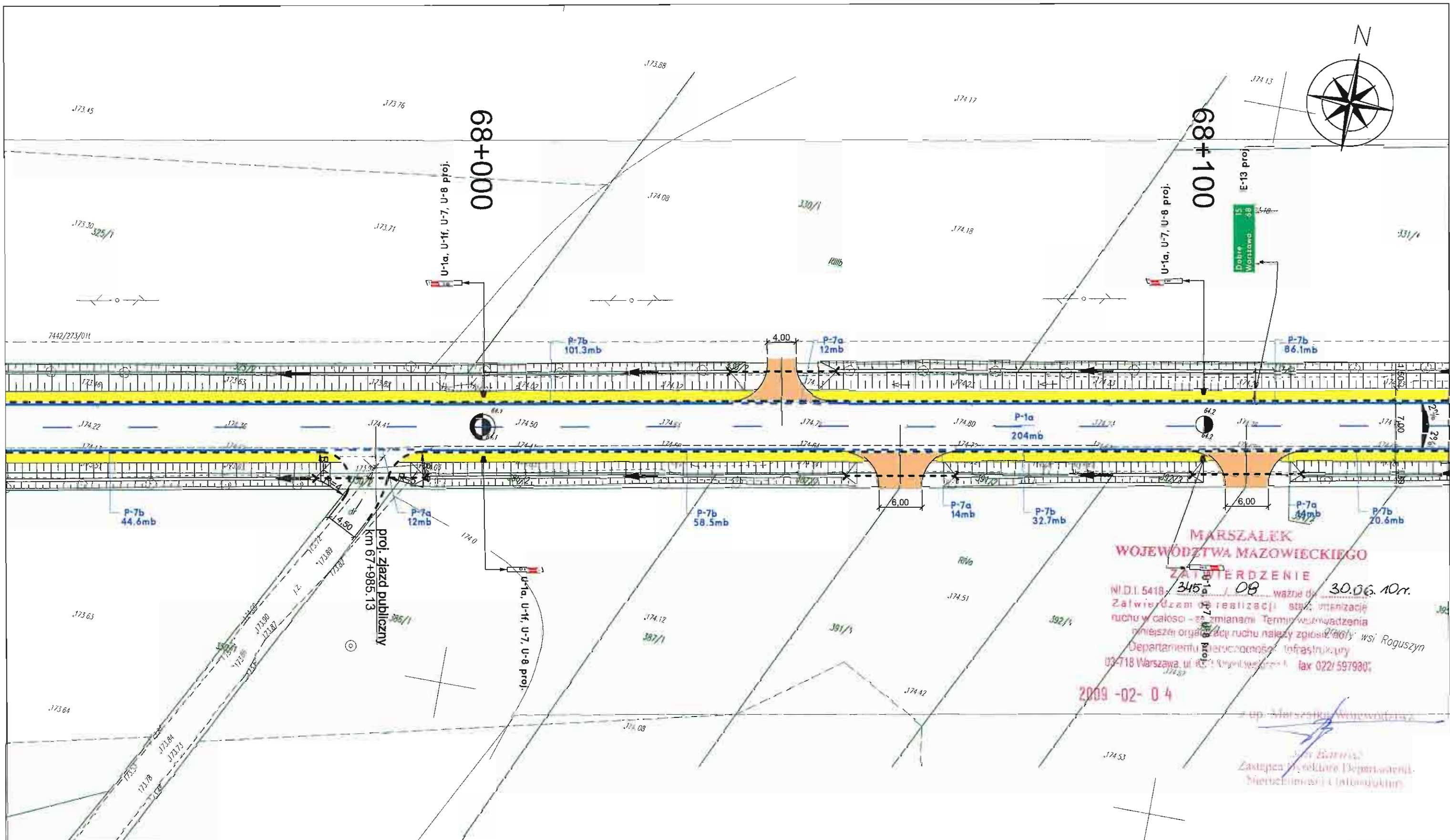
Zatwierdzam do realizacji stałą organizację ruchu w całości - ze zmianami. Termin wprowadzenia niniejszej organizacji ruchu należy zgłosić do Departamentu Zarządzania Infrastruktury 03-718 Warszawa, ul. Koszykowa 5, fax 022/5079802

2009-02-04

sup. Marszałka Województwa
J. Bartus
Zastępca Dyrektora Biura
Nietuszkowski i Wspólnicy

Znaki pionowe	szt.	Urządzenia bezpieczeństwa ruchu	szt.	Znaki poziome	Dł. [mb]	Pow. [m2]
Typ A	-	U-1a U-1f U-7 U-8	-	Linie krawędziowe	14	1.68
Typ B	-	U-1a U-7 U-8	4	Linie segregacyjne przerywane	204	8.16
Typ C	-	U-1a	-	Obwiednie pow. wyl	385.8	92.59
Typ D	-	U-1b	-	Łącznie znaki poziome		102.43
Typ E	-	U-2	-			
Typ F	-	U-3	-			
Typ G	-	U-11a	-			
Typ T	-	U-12b	-			
Inne (nietypowe)	-	Stalowe bariery ochronne (U-14)	-			

Wykonawca: KONSORCJUM PROJEKTOWE:	
CGM PROJEKT CGM Projekt Sp. z o.o. ul. Wapienna 25 04-691 Warszawa (L I O E R)	wyg international White Young Green Consulting Ltd Leeds, Arndale Court, Headingley, LS6 2uj WYG International Sp. z o.o. ul. Żelazna 28/30 00-832 Warszawa
Investor: Mazowiecki Zarząd Dróg Wojewódzkich w Warszawie, ul. Kruczkowskiego 3, 00-380 Warszawa	Nr rysunku: 39
Nazwa obiektu: PROJEKT STAŁEJ ORGANIZACJI RUCHU DROGA WOJEWÓDZKA Nr 637 WARSZAWA - WĘGRÓW km 60+346 do km 75+309 i od km 75+898 do km 79+362	Skala: 1:500
Nazwa rysunku: Plan sytuacyjny oznakowania pionowego i poziomego na odc. od km 67+733 do km 67+934	



Znaki pionowe	szt.	Urządzenia bezpieczeństwa ruchu	szt.	Znaki poziome	Dł. [mb]	Pow. [m2]
Typ A	-	U-1a U-1f U-7 U-8	2	Linie krawędziowe	52	6.24
Typ B	-	U-1a U-7 U-8	2	Linie segregacyjne przerywane	204	8.16
Typ C	-	U-1a	-	Obwiednie pow. wyl	343.8	82.51
Typ D	-	U-1b	-	Łącznie znaki poziome		96.91
Typ E	1	U-2	-			
Typ F	-	U-3	-			
Typ G	-	U-11a	-			
Typ T	-	U-12b	-			
Inne (nietypowe)	-	Stalowe bariery ochronne (U-14)	-			

Wykonawca: KONSORCJUM PROJEKTOWE:

CGM PROJEKT
CGM Projekt Sp. z o.o.
ul. Wapleńska 25
04-691 Warszawa
(LIDER)

White Young Green Consulting Ltd.
Leeds, Armadale Court,
Headingley, LS6 2JF

WYG International
WYG International Sp. z o.o.
ul. Żelazna 28/30
00-832 Warszawa

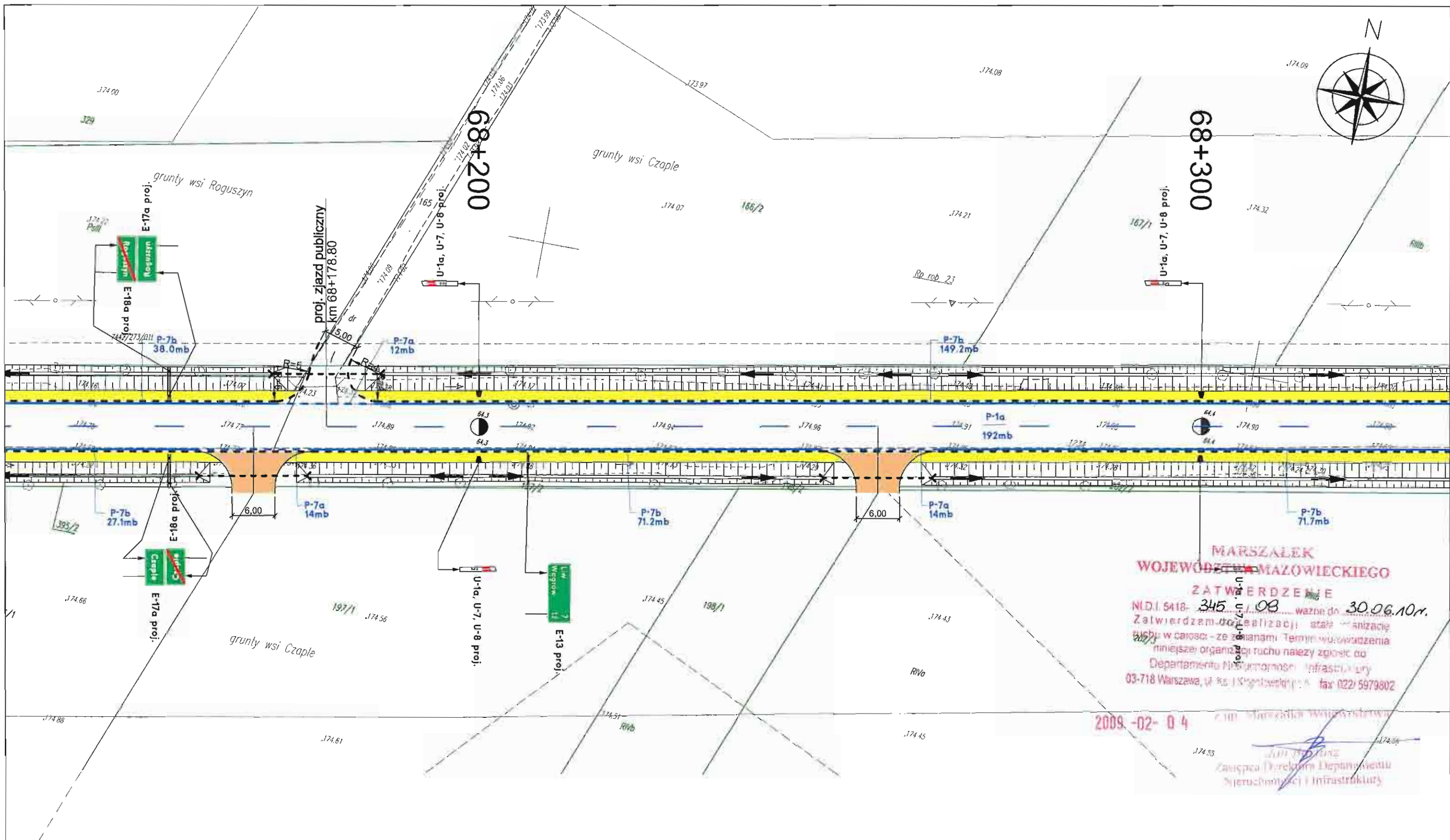
Investor: Mazowiecki Zarząd Dróg Wojewódzkich w Warszawie,
ul. Kruczkowskiego 3, 00-380 Warszawa

Nazwa obiektu: PROJEKT STAŁEJ ORGANIZACJI RUCHU
DROGA WOJEWÓDZKA Nr 637 WARSZAWA - WĘGRÓW
km 60+346 do km 75+309 i od km 75+898 do km 79+362

Nr rysunku: 40

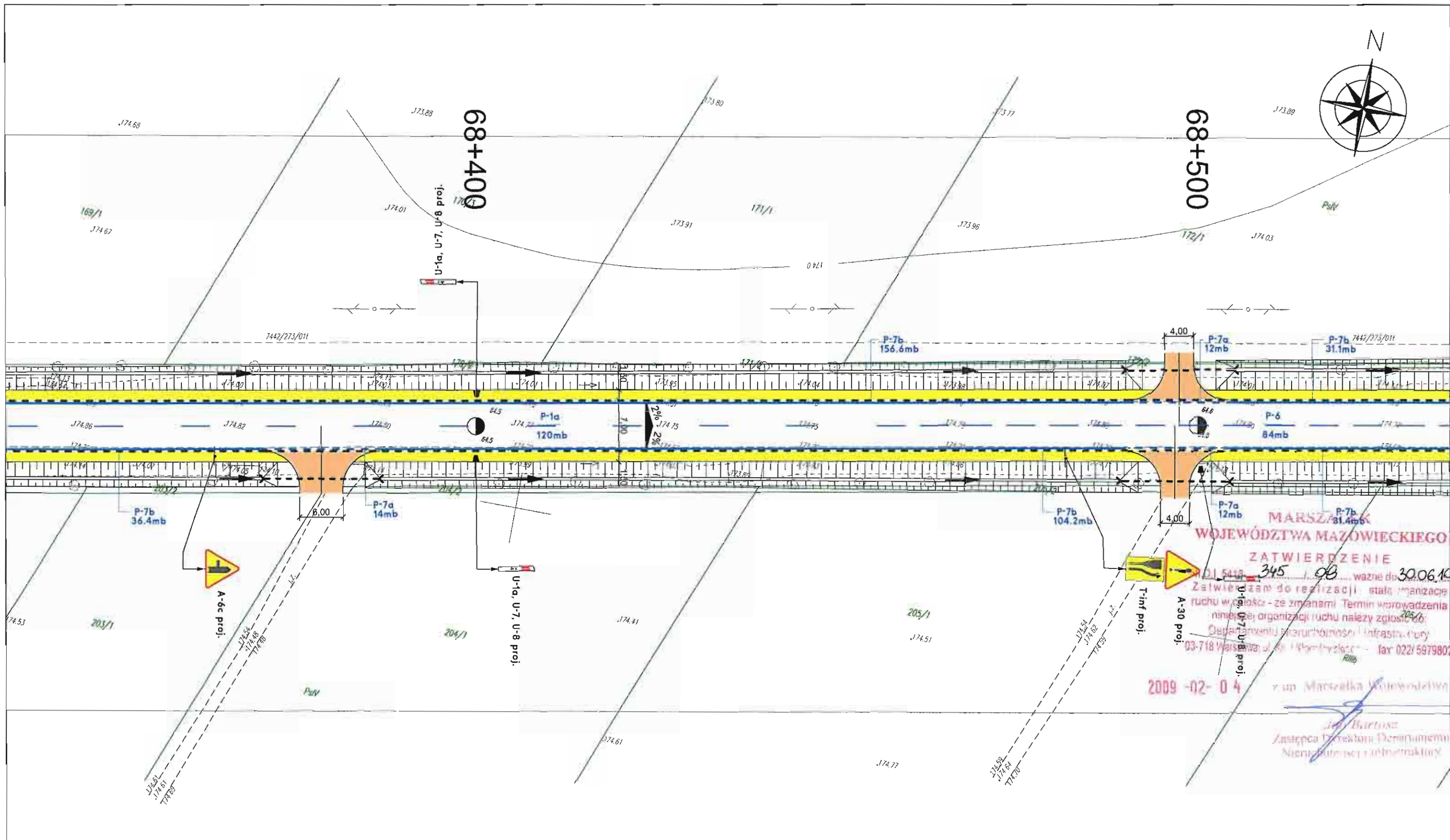
Nazwa rysunku: Plan sytuacyjny oznakowania pionowego i poziomego
na odc. od km 67+934 do km 68+134

Skala: 1:500



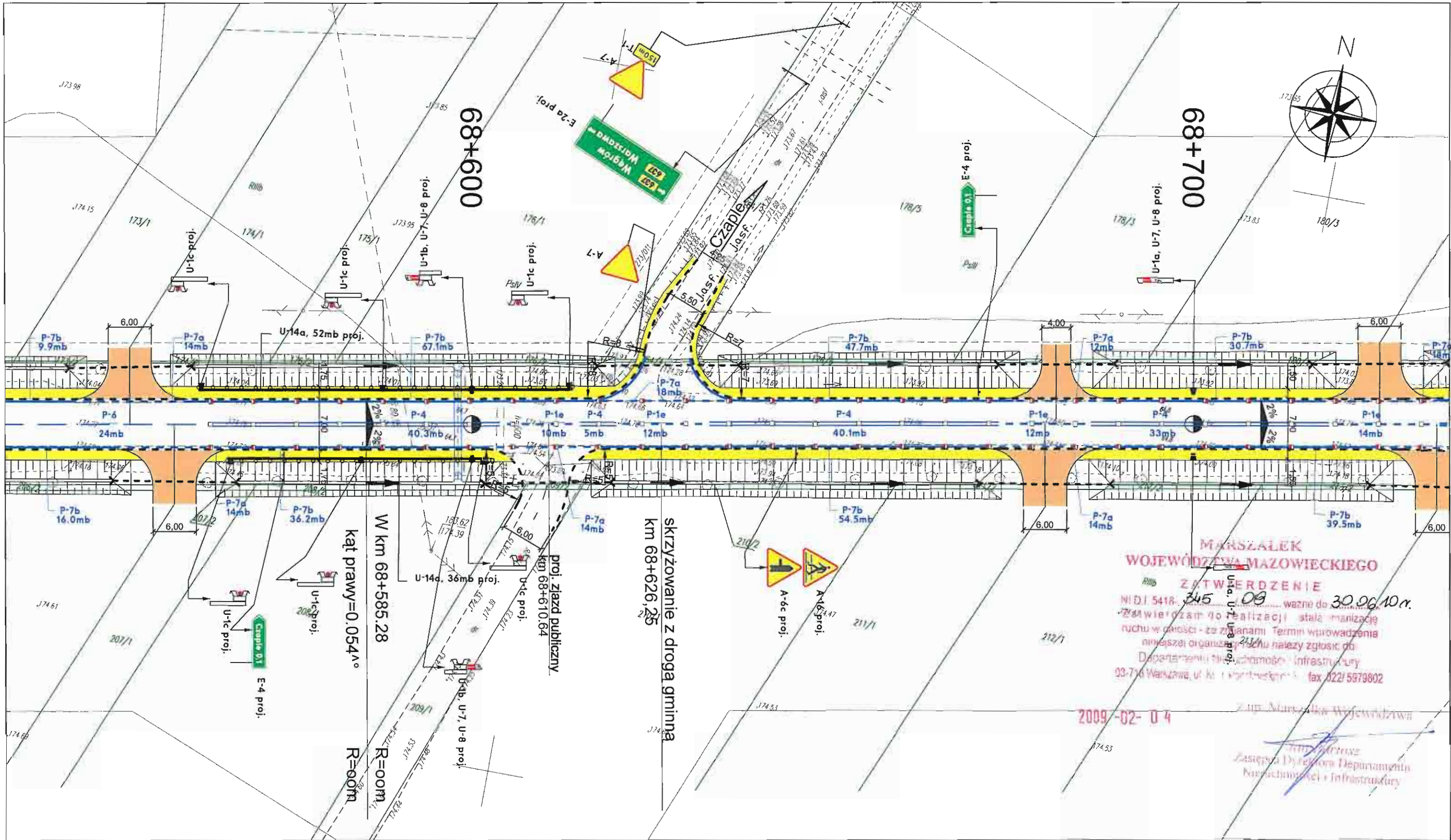
Znaki pionowe	szt.	Urządzenia bezpieczeństwa ruchu	szt.	Znaki poziome	Dł. [mb]	Pow. [m2]
Typ A	-	U-1a U-1f U-7 U-8	-	Linie krawędziowe	40	4.8
Typ B	-	U-1a U-7 U-8	4	Linie segregacyjne przerywane	192	7.68
Typ C	-	U-1a	-	Obwiednie pow. wyl	357.2	85.73
Typ D	-	U-1b	-	Łącznie znaki poziome		98.21
Typ E	5	U-2	-			
Typ F	-	U-3	-			
Typ G	-	U-11a	-			
Typ T	-	U-12b	-			
Inne (nietypowe)	-	Stalowe bariery ochronne (U-14)	-			

Wykonawca: KONSORCJUM PROJEKTOWE:	
 CGM Projekt Sp z o o ul. Wapienna 25 04-691 Warszawa (L I D E R)	 White Young Green Consulting Ltd Leeds, Amdale Court, Headingley, LS6 2uj WYG International Sp z o.o. ul. Żelazna 28/30 00-832 Warszawa
Inwestor: Mazowiecki Zarząd Dróg Wojewódzkich w Warszawie, ul. Kruczkowskiego 3, 00-380 Warszawa	
Nazwa obiektu: PROJEKT STAŁEJ ORGANIZACJI RUCHU DROGA WOJEWÓDZKA Nr 637 WARSZAWA - WĘGRÓW km 60+346 do km 75+309 i od km 75+898 do km 79+362	Nr rysunku: 41
Nazwa rysunku: Plan sytuacyjny oznakowania pionowego i poziomego na odc. od km 68+134 do km 68+335	Skala: 1:500



Znaki pionowe	szt.	Urządzenia bezpieczeństwa ruchu	szt.	Znaki poziome	Dł. [mb]	Pow. [m2]
Typ A	2	U-1a U-1f U-7 U-8	-	Linie krawędziowe	38	4.56
Typ B	-	U-1a U-7 U-8	3	Linie segregacyjne przerywane	204	11.52
Typ C	-	U-1a	-	Obwiednie pow. wyl	359.7	86.33
Typ D	-	U-1b	-	Łącznie znaki poziome		102.41
Typ E	-	U-2	-			
Typ F	-	U-3	-			
Typ G	-	U-11a	-			
Typ T	1	U-12b	-			
Inne (nietypowe)	-	Stalowe bariery ochronne (U-14)	-			

Wykonawca: KONSORCJUM PROJEKTOWE:	
 CGM Projekt Sp. z o.o. ul. Wapienna 25 04-691 Warszawa (L I D E R)	 White Young Green Consulting Ltd Leeds, Arndale Court, Headingley, LS6 2uj
 WYG International Sp. z o.o. ul. Żelazna 29/30 00-832 Warszawa	
Inwestor: Mazowiecki Zarząd Dróg Wojewódzkich w Warszawie, ul. Kruczkowskiego 3, 00-380 Warszawa	
Nazwa obiektu: PROJEKT STAŁEJ ORGANIZACJI RUCHU DROGA WOJEWÓDZKA Nr 637 WARSZAWA - WĘGRÓW km 60+346 do km 75+309 i od km 75+898 do km 79+362	Nr rysunku: 42
Nazwa rysunku: Plan sytuacyjny oznakowania pionowego i poziomego na odc. od km 68+335 do km 68+535	Skala: 1:500



Znaki pionowe	szt.	Urządzenia bezpieczeństwa ruchu	szt.	Znaki poziome	Dł. [mb]	Pow. [m2]
Typ A	4	U-1a U-1f U-7 U-8	-	Linie krawędziowe	114	13.68
Typ B	-	U-1a U-7 U-8	2	Linie segregacyjne ciągłe	118.4	28.42
Typ C	-	U-1a	-	Linie segregacyjne przerywane	72	7.68
Typ D	-	U-1b U-7 U-8	2	Obwiedne pow. wyl	301.6	72.38
Typ E	3	U-1c	6	Łącznie znaki poziome		122.16
Typ F	-	U-3	-	Elementy odbłaskowe "kocie oczka"		87 szt.
Typ G	-	U-11a	-			
Typ T	1	U-12b	-			
Inne (nietypowe)	-	Stalowe bariery ochronne (U-14)	88			

Wykonawca: KONSORCJUM PROJEKTOWE:

CGM PROJEKT
CGM Projekt Sp. z o.o.
ul. Wapienna 25
04-691 Warszawa
(LIDER)

White Young Green
Consulting Ltd
Leeds, Arndale Cent,
Headingley, LS6 2uj

wyg international
IMC Polska
WYG International Sp. z o.o.
ul. Żelazna 28/30
00-832 Warszawa

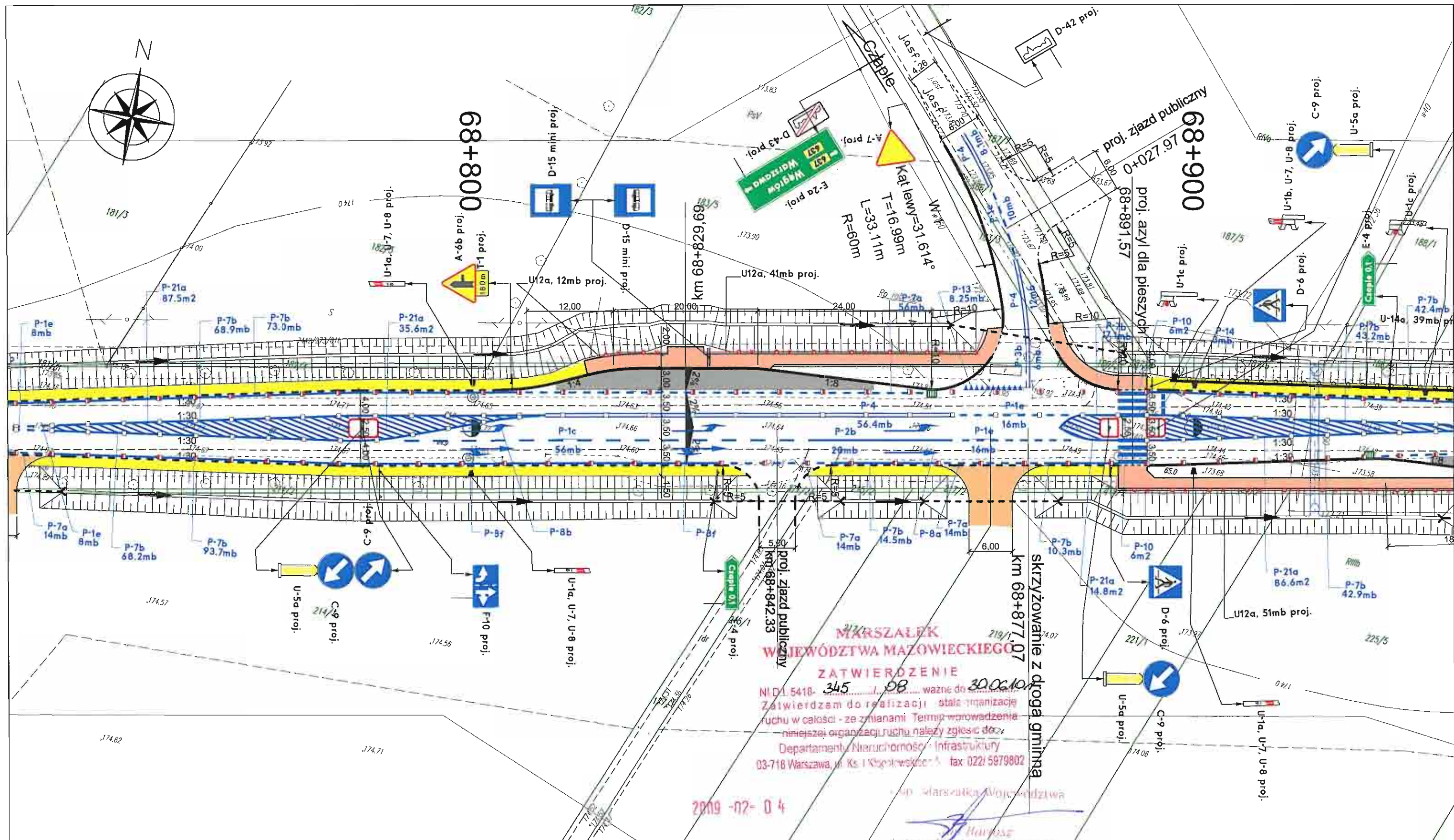
Investor: Mazowiecki Zarząd Dróg Wojewódzkich w Warszawie,
ul. Kruczkowskiego 3, 00-380 Warszawa

Nazwa obiektu: PROJEKT STAŁEJ ORGANIZACJI RUCHU
DROGA WOJEWÓDZKA Nr 637 WARSZAWA - WĘGRÓW
km 60+346 do km 75+309 i od km 75+898 do km 79+362

Nazwa rysunku: Plan sytuacyjny oznakowania pionowego i poziomego
na odc. od km 68+535 do km 68+736

Nr rysunku: 43

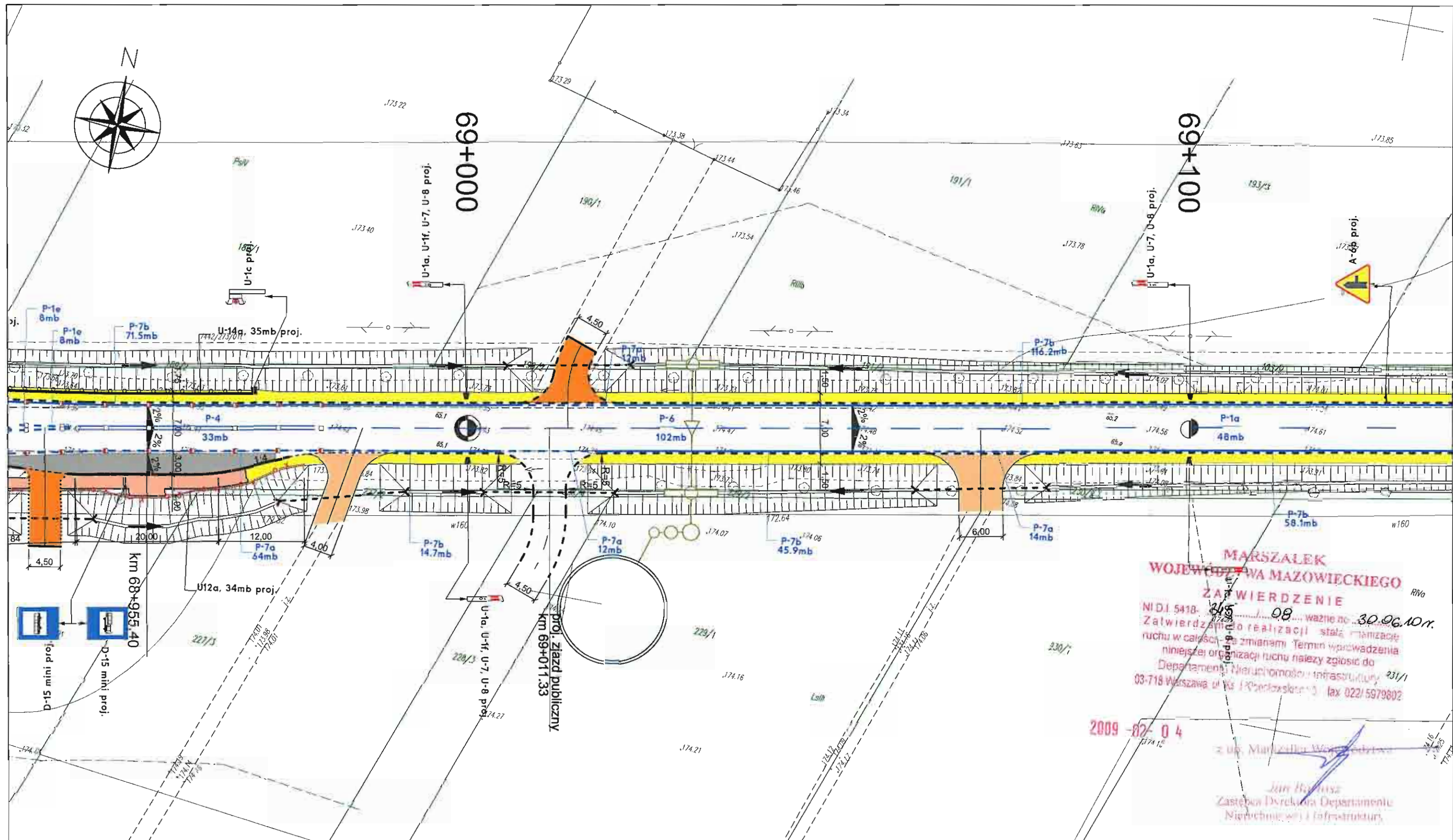
Skala: 1:500



Znaki pionowe	szt.	Urządzenia bezpieczeństwa ruchu	szt.	Znaki poziome	Dł. [mb]	Pow. [m2]
Typ A	3	U-1a U-1f U-7 U-8	2	Linie krawędziowe	200	24
Typ B	-	U-1a U-7 U-8	5	Linie segregacyjne ciągłe	129.5	31.08
Typ C	4	U-1a	-	Linie segregacyjne przerywane	286	26.76
Typ D	8	U-1b U-7 U-8	1	Przejścia dla pieszych	12	12
Typ E	3	U-1c	3	Powierzchnie wyl. z ruchu	224.53	85.32
Typ F	1	U-5a	3	Obwiednie pow. wyl.	780.6	187.34
Typ G	-	U-12a	138m	Linie zatrzymań	11.25	3.29
Typ T	1	U-12b	-	Strzałki	6	12.85
Inne (nietypowe)	-	Stalowe bariery ochronne (U-14)	74m	Łącznie znaki poziome		382.65

Elementy odblaskowe "kocie oczka" 164 szt.

Wykonał:		KONSORCJUM PROJEKTOWE:	
		CGM PROJECT CGM Projekty Sp. z o.o. ul. Wapienna 25 04-691 Warszawa (LIDER)	WYG international White Young Green Consulting Ltd Leeds, Arndale Court, Headingley, LS6 2uj WYG International Sp. z o.o. ul. Żelazna 28/30 00-832 Warszawa
Investor:	Mazowiecki Zarząd Dróg Wojewódzkich w Warszawie, ul. Kruczkowskiego 3, 00-380 Warszawa		
Nazwa obiektu:	PROJEKT STAŁEJ ORGANIZACJI RUCHU DROGA WOJEWÓDZKA Nr 637 WARSZAWA - WĘGRÓW km 60+346 do km 75+309 i od km 75+898 do km 79+362		Nr rysunku: 44
Nazwa rysunku:	Plan sytuacyjny oznakowania pionowego i poziomego na odc. od km 68+736 do km 68+936		Skala: 1:500



**MARSZAŁEK
WOJEWÓDZTWA MAZOWIECKIEGO**

ZATWIERDZENIE

N/D.I. 5418- 215 08 ważne do: 30.06.10r.

Zatwierdzam do realizacji stałą organizację ruchu w całości z zmianami. Termin wprowadzenia niniejszej organizacji ruchu należy zgłosić do Departamentu Nieruchomości i Infrastruktury, 03-718 Warszawa ul. Włocławskiej 3, fax 022/5979802

2009-02-04

z. inż. Mariusza Węgrzyckiego

Jan Rafajusz
Zastępca Dyrektora Departamentu
Nieruchomości i Infrastruktury

Znaki pionowe	szt.	Urządzenia bezpieczeństwa ruchu	szt.	Znaki poziome	Dł. [mb]	Pow. [m2]
Typ A	3	U-1a U-1f U-7 U-8	2	Linie krawędziowe	200	24
Typ B	-	U-1a U-7 U-8	5	Linie segregacyjne ciągłe	129.5	31.08
Typ C	4	U-1a	-	Linie segregacyjne przerywane	286	26.76
Typ D	8	U-1b U-7 U-8	1	Przejścia dla pieszych	12	12
Typ E	3	U-1c	3	Powierzchnie wyl. z ruchu	224.53	85.32
Typ F	1	U-5a	3	Obwiedne pow. wyl.	780.6	187.34
Typ G	-	U-12a	138m	Linie zatrzymań	11.25	3.29
Typ T	1	U-12b	-	Strzałki	6	12.85
Inne (nietypowe)	-	Stalowe bariery ochronne (U-14)	74m	Łącznie znaki poziome		382.65

Zastawienie z rys. nr 44-45

Elementy odbłaskowe "kocie oczka"	164 szt.
-----------------------------------	----------

Wykonawca: **KONSORCJUM PROJEKTOWE:**

CGM Projekt Sp. z o.o.
 ul. Wapienna 25
 04-691 Warszawa
 (LIDER)

White Young Green
 Consulting Ltd
 Leeds, Arndale Court,
 Headingley, LS6 2uj

WYG International Sp. z o.o.
 ul. Żelazna 28/30
 00-832 Warszawa

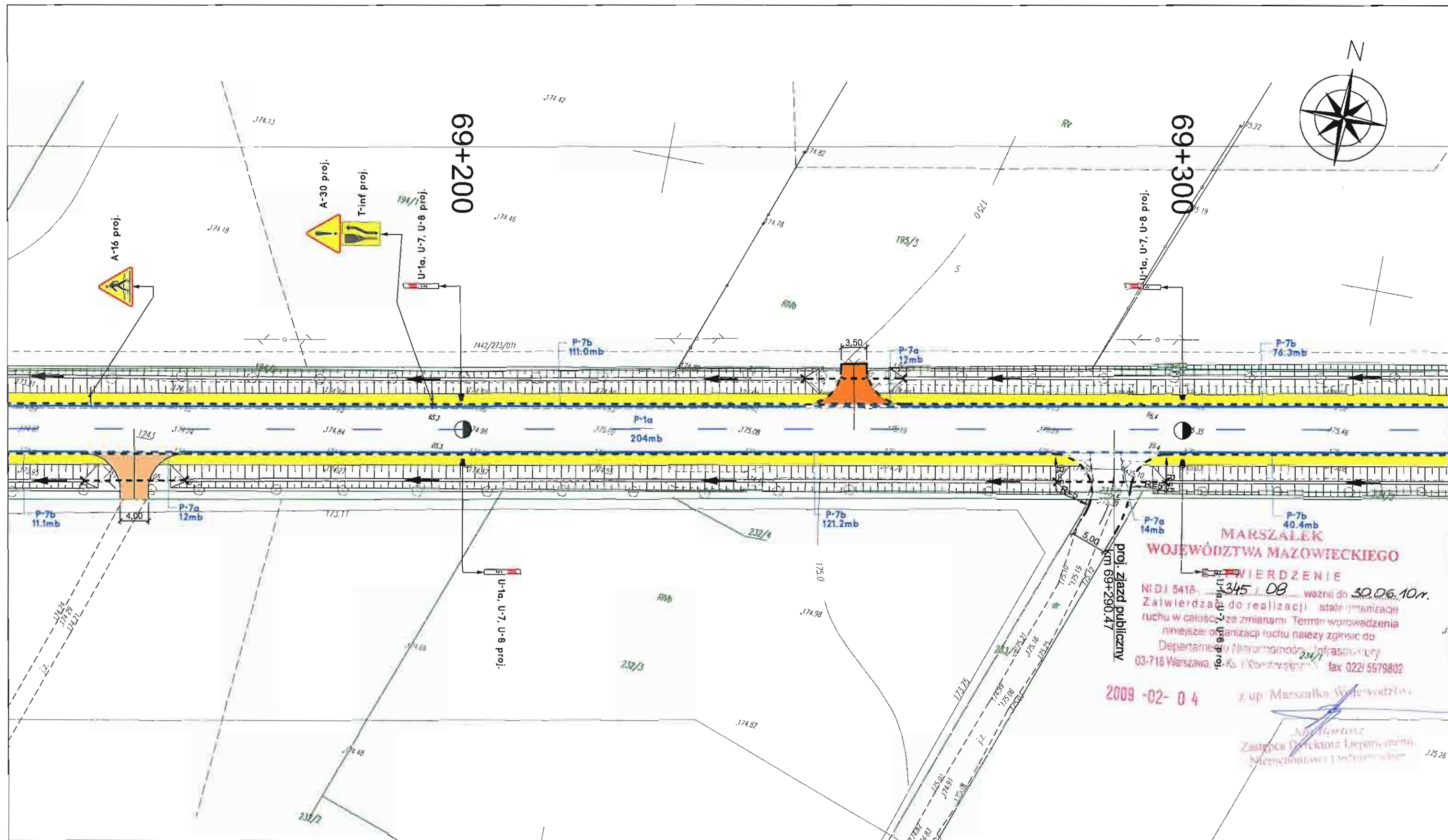
Investor: Mazowiecki Zarząd Dróg Wojewódzkich w Warszawie,
ul. Kruczkowskiego 3, 00-380 Warszawa

Nazwa obiektu: PROJEKT STAŁEJ ORGANIZACJI RUCHU
DROGA WOJEWÓDZKA Nr 637 WARSZAWA - WĘGRÓW
km 60+346 do km 75+309 i od km 75+898 do km 79+362

Nazwa rysunku: Plan sytuacyjny oznakowania pionowego i poziomego
na odc. od km 68+936 do km 69+137

Nr rysunku: **45**

Skala: **1:500**



**MARSZAŁEK
WOJEWÓDZTWA MAZOWIECKIEGO**

ZAWIERDZENIE

NIDJ 5418-345 08 ważne do 30.06.10r.

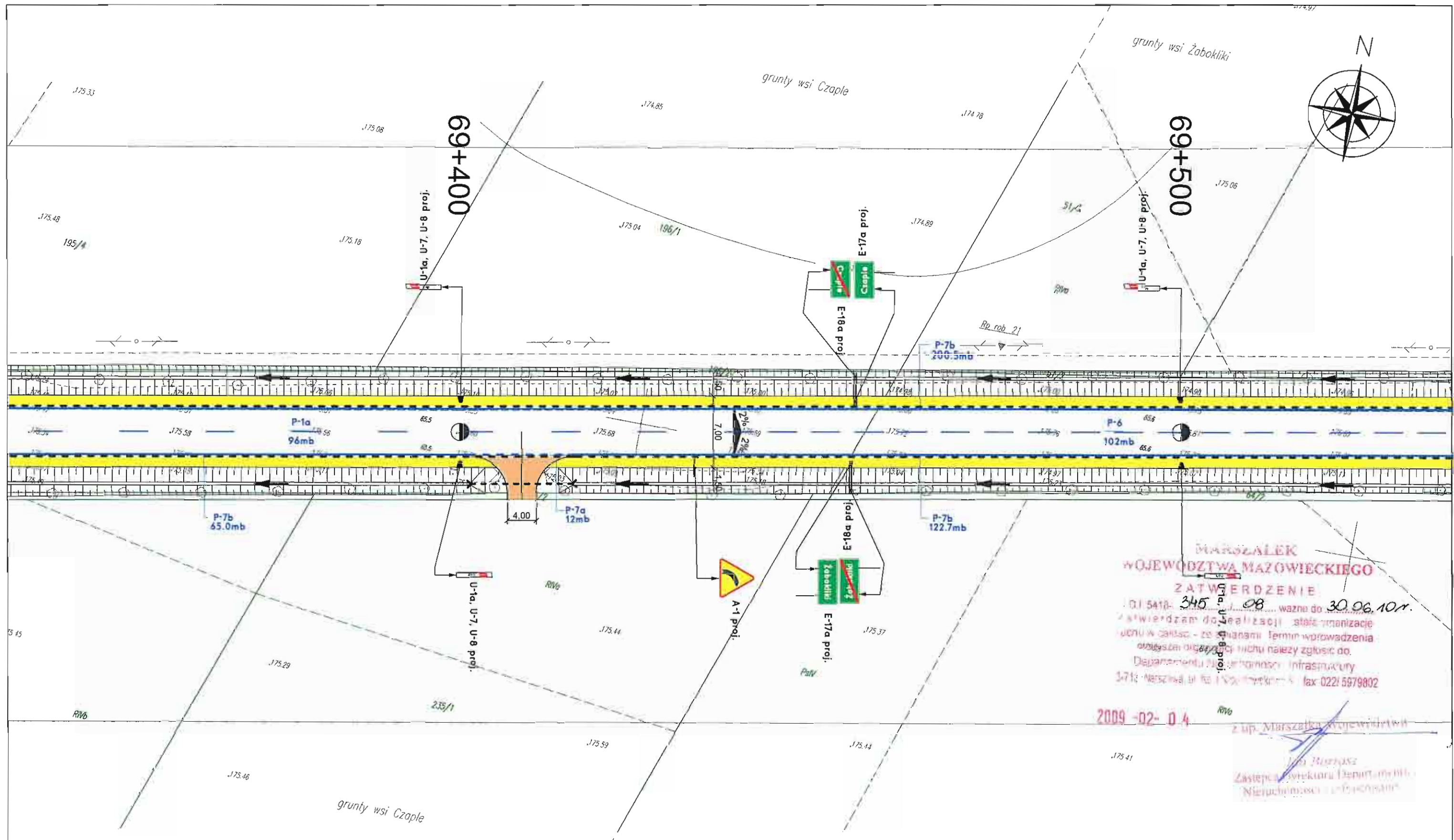
Zawierdza do realizacji stałej organizacji ruchu w całości ze zmianami. Termin wprowadzenia niniejszej organizacji ruchu należy zgłosić do Departamentu Niezawisłości Infrastruktury 03-718 Warszawa, ul. Kruczkowskiego 3, fax 0221 5979802

2009-02-04 z up. Marszałka Województwa Mazowieckiego

[Signature]
Zastępca Dyrektora Departamentu Niezawisłości Infrastruktury

Znaki pionowe	szt.	Urządzenia bezpieczeństwa ruchu	szt.	Znaki poziome	Dł. [mb]	Pow. [m2]
Typ A	2	U-1a U-1f U-7 U-8	-	Linie krawędziowe	38	4.56
Typ B	-	U-1a U-7 U-8	4	Linie segregacyjne przerywane	204	8.16
Typ C	-	U-1a	-	Obwiednie pow. wyt	360	86.4
Typ D	-	U-1b	-	Łącznie znaki poziome		99.12
Typ E	-	U-2	-			
Typ F	-	U-3	-			
Typ G	-	U-11a	-			
Typ T	1	U-12b	-			
Inne (nietypowe)	-	Stalowe bariery ochronne (U-14)	-			

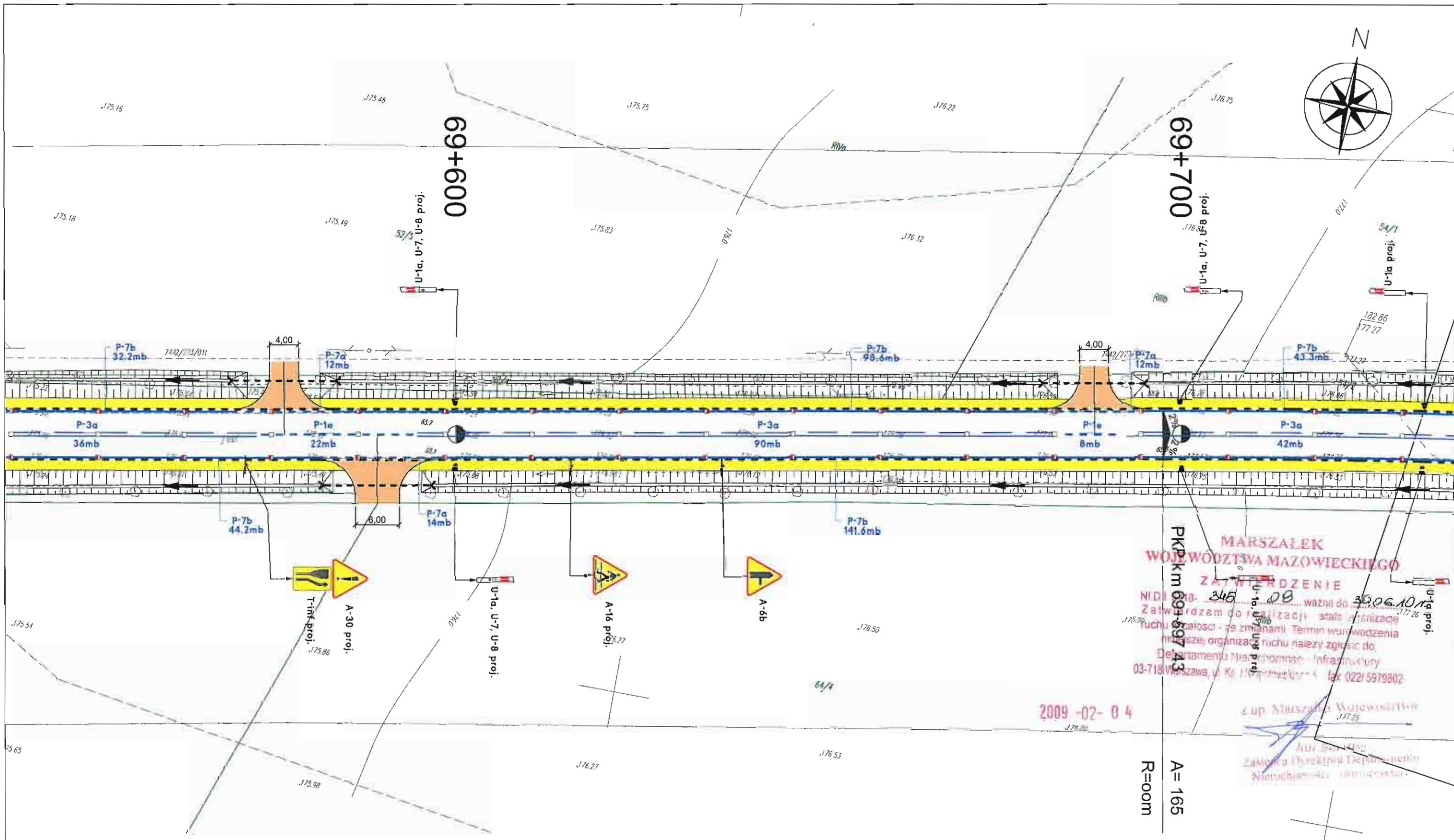
Wykonawca: KONSORCJUM PROJEKTOWE	
 CGM Projekt Sp. z o.o. ul. Wapienna 25 04-691 Warszawa (LIDER)	 White Young Green Consulting Ltd Leeds, Amdale Cort, Headingley, LS6 2uj WYG International Sp. z o.o. ul. Żelazna 28/30 00-832 Warszawa
Inwestor: Mazowiecki Zarząd Dróg Wojewódzkich w Warszawie, ul. Kruczkowskiego 3, 00-380 Warszawa	
Nazwa obiektu: PROJEKT STAŁEJ ORGANIZACJI RUCHU DROGA WOJEWÓDZKA Nr 637 WARSZAWA - WĘGRÓW km 60+346 do km 75+309 i od km 75+898 do km 79+362	Nr rysunku: 46
Nazwa rysunku: Plan sytuacyjny oznakowania pionowego i poziomego na odc. od km 69+137 do km 69+337	Skala: 1:500



MARSZAŁEK
WOJEWÓDZTWA MAZOWIECKIEGO
ZATWIERDZENIE
Dl. 5418-345-08... ważne do 30.06.10r.
Zawieram do realizacji stałą organizację ruchu w czasie - ze zmianami. Termin wprowadzenia ogłoszenia o organizacji ruchu należy zgłosić do:
Departamentu Infrastruktury
3710 Warszawa ul. Łódzka 100 tel. 022 639 10 00 fax: 022 639 9802
2009-02-04
z up. Marszałka Województwa
Jana Marzasa
Zastępca Dyrektora Departamentu
Nieruchomości i Infrastruktury

Znaki pionowe	szt.	Urządzenia bezpieczeństwa ruchu	szt.	Znaki poziome	Dł. [mb]	Pow. [m2]
Typ A	1	U-1a U-1f U-7 U-8	-	Linie krawędziowe	12	1.44
Typ B	-	U-1a U-7 U-8	4	Linie segregacyjne przerywane	198	12
Typ C	-	U-1a	-	Obwiednie pow. wyl	388.2	93.17
Typ D	-	U-1b	-	Łącznie znaki poziome		106.61
Typ E	4	U-2	-			
Typ F	-	U-3	-			
Typ G	-	U-11a	-			
Typ T	-	U-12b	-			
Inne (nietypowe)	-	Stalowe bariery ochronne (U-14)	-			

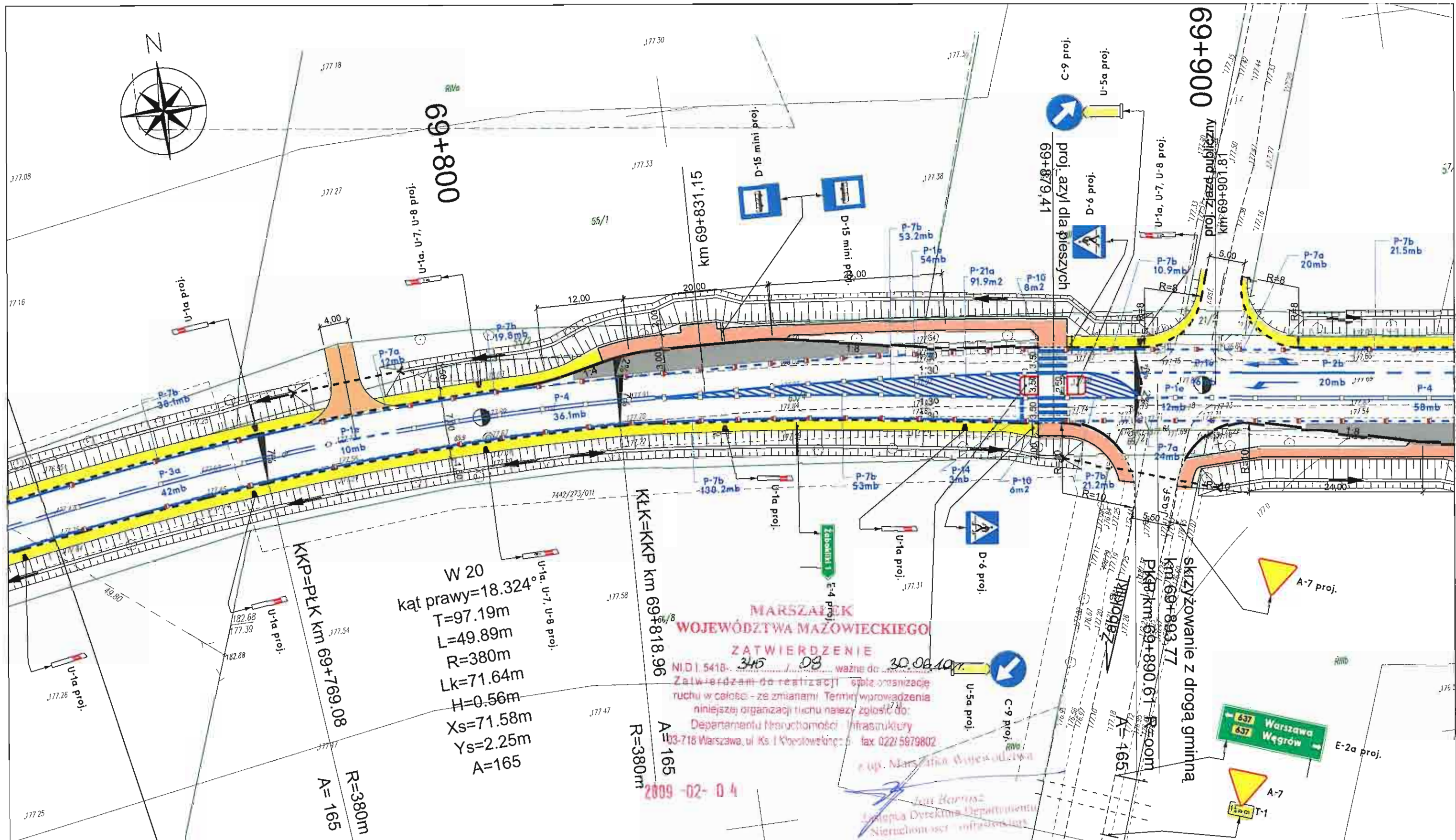
Wykonawca: KONSORCJUM PROJEKTOWE:	
 CGM Projekt Sp. z o.o. ul. Wapienna 25 04-691 Warszawa (LIDER)	 White Young Green Consulting Ltd Leeds, Arndale Court, Headingley, LS6 2uj
 WYG International Sp. z o.o. ul. Żelazna 28/30 00-832 Warszawa	
Inwestor: Mazowiecki Zarząd Dróg Wojewódzkich w Warszawie, ul. Kruczkowskiego 3, 00-380 Warszawa	
Nazwa obiektu: PROJEKT STAŁEJ ORGANIZACJI RUCHU DROGA WOJEWÓDZKA Nr 637 WARSZAWA - WĘGRÓW km 60+346 do km 75+309 i od km 75+898 do km 79+362	Nr rysunku: 47
Nazwa rysunku: Plan sytuacyjny oznakowania pionowego i poziomego na odc. od km 69+337 do km 69+538	Skala: 1:500



MARSZAŁEK WOJEWÓDZTWA MAZOWIECKIEGO
ZATWIERDZENIE
 Nr. 346/08, ważna do 30.06.10
 Zatwierdzam do realizacji stałe wyznaczenie ruchu pojazdów z zmianami. Termin wprowadzenia nowego wyznaczenia ruchu należy zgłosić do: Departamentu Niezawisłości Infrastruktury 03-718 Warszawa, ul. Kałuzińska 4, fax 022/5979802.
 2009-02-04
 Zup. Mirosław Wojewódzki
 Zastępca Dyrektora Departamentu Niezawisłości Infrastruktury

Znaki pionowe	szt.	Urządzenia bezpieczeństwa ruchu	szt.	Znaki poziome	Dł. [mb]	Pow. [m2]
Typ A	3	U-1a U-1f U-7 U-8	-	Linie krawędziowe	38	4.56
Typ B	-	U-1a U-7 U-8	4	Linie segregacyjne przerywane	198	37.2
Typ C	-	U-1a	2	Obwiednie pow. wyl	359.9	86.38
Typ D	-	U-1b	-	Łącznie znaki poziome		128.14
Typ E	-	U-2	-	Elementy odbłaskowe "kocie oczka"		51 szt.
Typ F	-	U-3	-			
Typ G	-	U-11a	-			
Typ T	1	U-12b	-			
Inne (nietypowe)	-	Stalowe bariery ochronne (U-14)	-			

Wykonawca: KONSORCJUM PROJEKTOWE:	
CGM PROJEKT CGM Projekt Sp. z o.o. ul. Wapienna 25 04-691 Warszawa (LIDER)	wyg international White Young Green Consulting Ltd Leeds, Armdale Court, Headingley, LS6 2UJ
WYG International Sp. z o.o. ul. Żelazna 28/30 00-832 Warszawa	
Inwestor: Mazowiecki Zarząd Dróg Wojewódzkich w Warszawie, ul. Kruczkowskiego 3, 00-380 Warszawa	
Nazwa obiektu: PROJEKT STAŁEJ ORGANIZACJI RUCHU DROGA WOJEWÓDZKA Nr 637 WARSZAWA - WĘGRÓW km 60+346 do km 75+309 i od km 75+898 do km 79+362	Nr rysunku: 48
Nazwa rysunku: Plan sytuacyjny oznakowania pionowego i poziomego na odc. od km 69+538 do km 69+738	Skala: 1:500



Znaki pionowe	szt.	Urządzenia bezpieczeństwa ruchu	szt.	Znaki poziome	Dł. [mb]	Pow. [m2]
Typ A	2	U-1a U-1f U-7 U-8	2	Linie krawędziowe	136	16.32
Typ B	-	U-1a U-7 U-8	5	Linie segregacyjne ciągłe	150.1	36.02
Typ C	4	U-1a	4	Linie segregacyjne przerywane	250	31.44
Typ D	6	U-1b	-	Przejścia dla pieszych	14	14
Typ E	3	U-2	-	Powierzchnie wyl. z ruchu	237.67	90.31
Typ F	1	U-5a	3	Obwedne pow. wyl	855.8	205.39
Typ G	-	U-11a	-	Linie zatrzymań	3	1.13
Typ T	1	U-12b	-	Strzałki	6	13.98
Inne (nietypowe)	-	Stalowe bariery ochronne (U-14)	-	Łącznie znaki poziome		408.6

Zastawienie z rys. nr 49-50

Elementy odbłaskowe "kocie oczka" 202 szt.

Wykonawca: **KONSORCJUM PROJEKTOWE:**

CGM PROJEKT
 CGM Projekt Sp. z o.o.
 ul. Wesoła 20
 04-691 Warszawa (LIDER)

White Young Green Consulting Ltd
 Leeds, Amdale Court, Headingley, LS6 2uj

WYG International IMC Polska
 WYG International Sp. z o.o.
 ul. Żelazna 28/30
 00-832 Warszawa

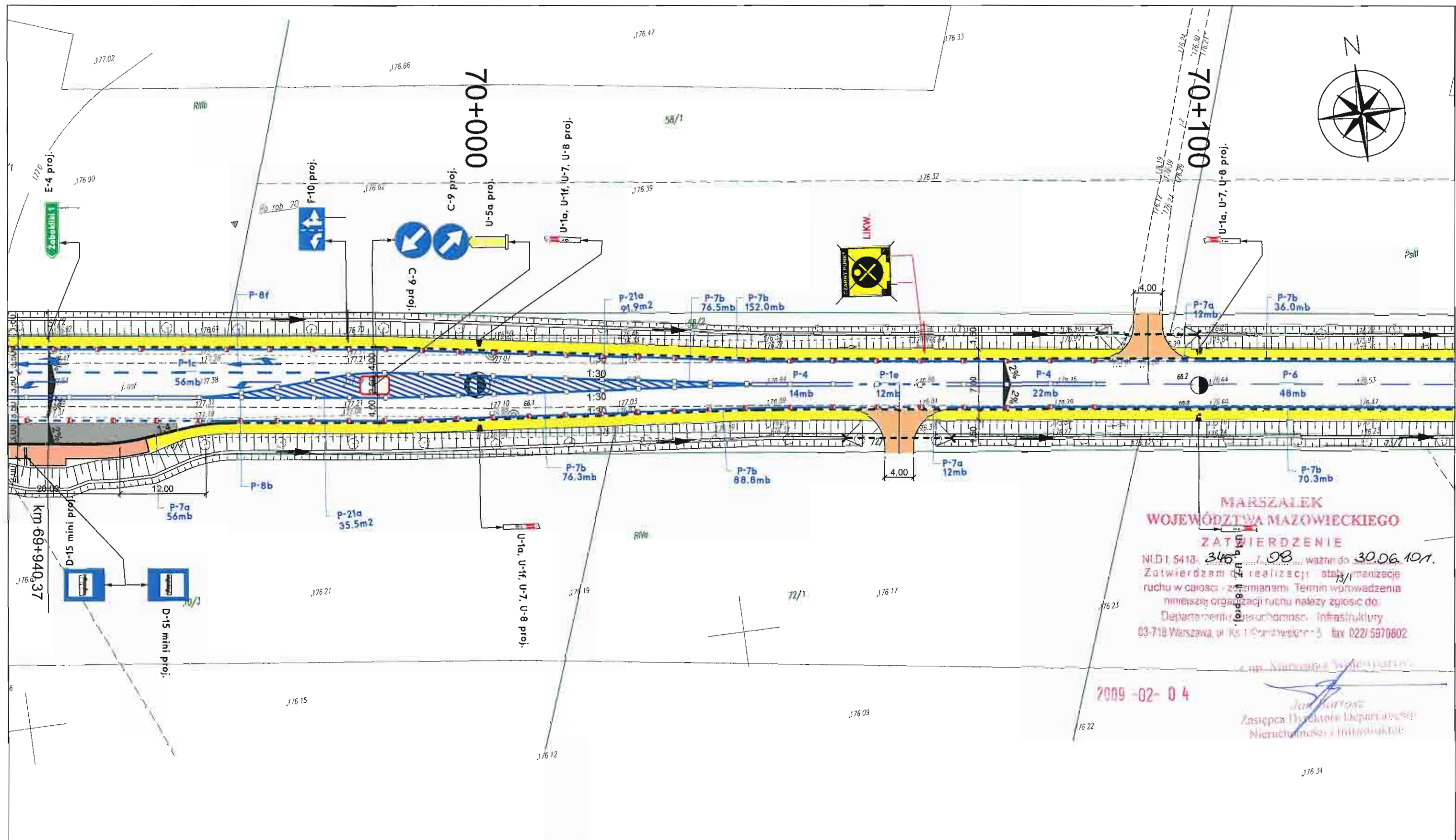
Investor: Mazowiecki Zarząd Dróg Wojewódzkich w Warszawie, ul. Kruczkowskiego 3, 00-380 Warszawa

Nazwa obiektu: **PROJEKT STAŁEJ ORGANIZACJI RUCHU DROGA WOJEWÓDZKA Nr 637 WARSZAWA - WĘGRÓW**
 km 60+346 do km 75+309 i od km 75+898 do km 79+362

Nr rysunku: **49**

Nazwa rysunku: Plan sytuacyjny oznakowania pionowego i poziomego na odc. od km 69+738 do km 69+935

Skala: **1:500**



**MARSZAŁEK
WOJEWÓDZTWA MAZOWIECKIEGO**
ZATWIERDZENIE
 NID1 5418- 3465 / 08 ważne do 30.06.101.
 Zatwierdzam do realizacji stałą organizację ruchu w całości z zmianami. Termin wprowadzenia niniejszej organizacji ruchu należy zgłosić do:
 Departamentu Bezpieczeństwa i Infrastruktury
 03-718 Warszawa, ul. Kasprzowska 3, fax 022/5970802

2009-02-04

Zastępca Dyrektora Departamentu
 Bezpieczeństwa i Infrastruktury

Znaki pionowe	szt.	Urządzenia bezpieczeństwa ruchu	szt.	Znaki poziome	Dł. [mb]	Pow. [m2]
Typ A	2	U-1a U-1f U-7 U-8	2	Linie krawędziowe	136	16.32
Typ B	-	U-1a U-7 U-8	5	Linie segregacyjne ciągłe	150.1	36.02
Typ C	4	U-1a	4	Linie segregacyjne przerywane	250	31.44
Typ D	6	U-1b	-	Przejścia dla pieszych	14	14
Typ E	3	U-2	-	Powierzchnie wyl. z ruchu	237.67	90.31
Typ F	1	U-5a	3	Obwodne pow. wyl	855.8	205.39
Typ G	-	U-11a	-	Linie zatrzymań	3	1.13
Typ T	1	U-12b	-	Strzałki	6	13.98
Inne (nietypowe)	-	Stalowe bariery ochronne (U-14)	-	Łącznie znaki poziome		408.6

Zastawienie z rys. nr 49-50

Elementy odbłaskowe "kocie oczka"	202 szt.
-----------------------------------	----------

Wykonawca: **KONSORCJUM PROJEKTOWE:**

CGM Projekt Sp. z o.o.
 ul. Wroblewna 25
 04-691 Warszawa
 (L I O E R)

White Young Green
 Consulting Ltd
 Leeds, Armale Cort,
 Headingley, LS6 2uj

WYG International Sp z o.o.
 ul. Żelazna 28/30
 00-832 Warszawa

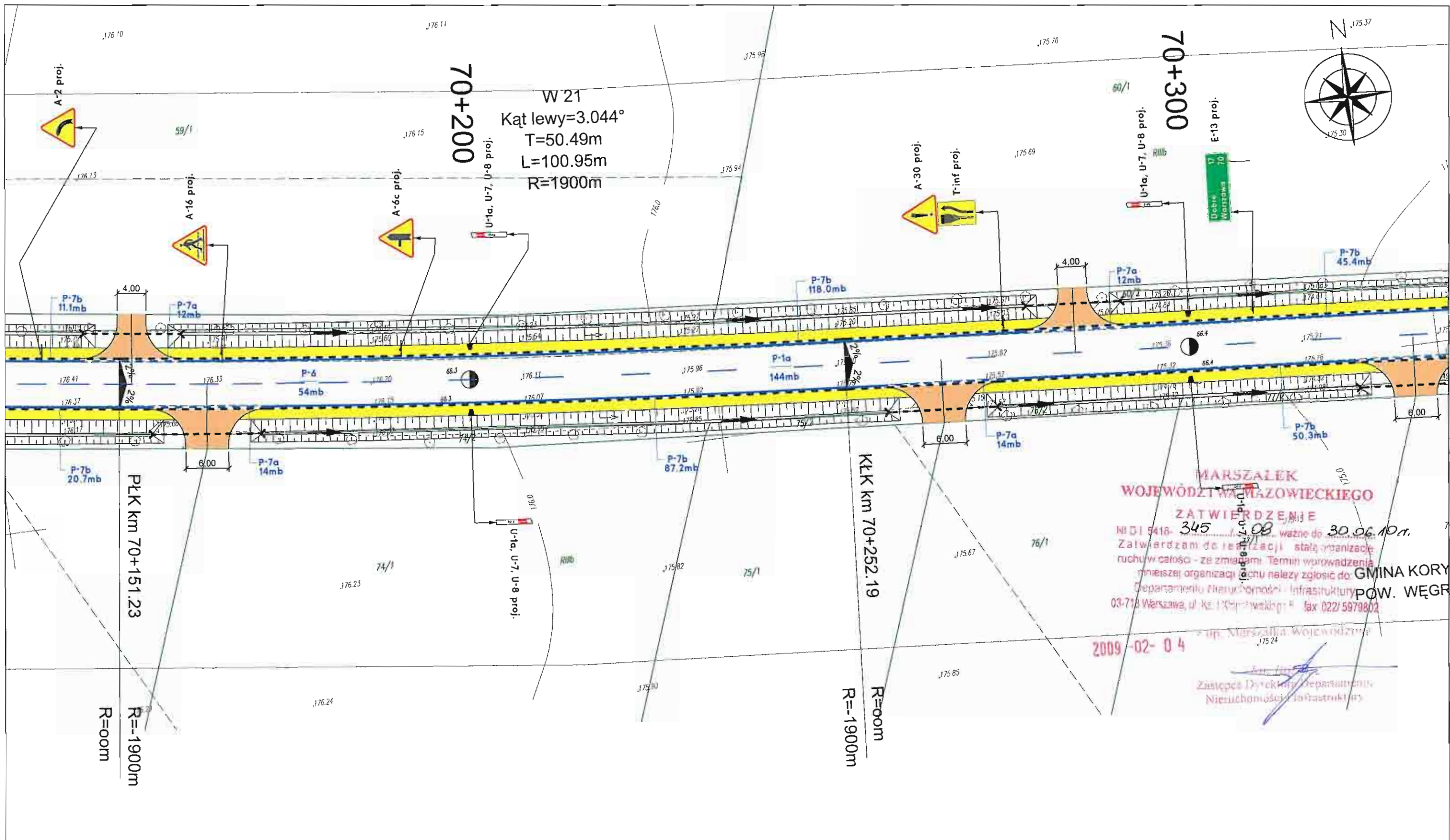
inwestor: Mazowiecki Zarząd Dróg Wojewódzkich w Warszawie,
 ul. Kruczkowskiego 3, 00-380 Warszawa

Nazwa obiektu: PROJEKT STAŁEJ ORGANIZACJI RUCHU
 DROGA WOJEWÓDZKA Nr 637 WARSZAWA - WĘGRÓW
 km 60+346 do km 75+309 i od km 75+898 do km 79+362

Nazwa rysunku: Plan sytuacyjny oznakowania pionowego i poziomego
 na odc. od km 69+935 do km 70+135

Nr rysunku: **50**

Skala: **1:500**



Znaki pionowe	szt.	Urządzenia bezpieczeństwa ruchu	szt.	Znaki poziome	Dł. [mb]	Pow. [m2]
Typ A	4	U-1a U-1f U-7 U-8	-	Linie krawędziowe	66	7.92
Typ B	-	U-1a U-7 U-8	4	Linie segregacyjne przerywane	198	10.08
Typ C	-	U-1a	-	Obwiednie pow. wyl	332.7	79.85
Typ D	-	U-1b	-	Łącznie znaki poziome		97.85
Typ E	1	U-2	-			
Typ F	-	U-3	-			
Typ G	-	U-11a	-			
Typ T	1	U-12b	-			
Inne (nietypowe)	-	Stalowe bariery ochronne (U-14)	-			

Wykonawca: KONSORCJUM PROJEKTOWE:	
 CGM Projekt Sp z o o ul. Wapienna 25 04-691 Warszawa (L I D E R)	 White Young Green Consulting Ltd. Leeds, Arndale Court, Headingley, LS6 2uj
 WYG International Sp z o o ul. Żelazna 28/30 00-832 Warszawa	
Inwestor: Mazowiecki Zarząd Dróg Wojewódzkich w Warszawie, ul. Kruczkowskiego 3, 00-380 Warszawa	
Nazwa obiektu: PROJEKT STAŁEJ ORGANIZACJI RUCHU DROGA WOJEWÓDZKA Nr 637 WARSZAWA - WĘGRÓW km 60+346 do km 75+309 i od km 75+898 do km 79+362	Nr rysunku: 51
Nazwa rysunku: Plan sytuacyjny oznakowania pionowego i poziomego na odc. od km 70+135 do km 70+336	Skala: 1:500



**MARSZAŁEK
WOJEWÓDZTWA MAZOWIECKIEGO**

ZATWIERDZENIE

NID 5418-345-08, ważne do 30.06.10r.

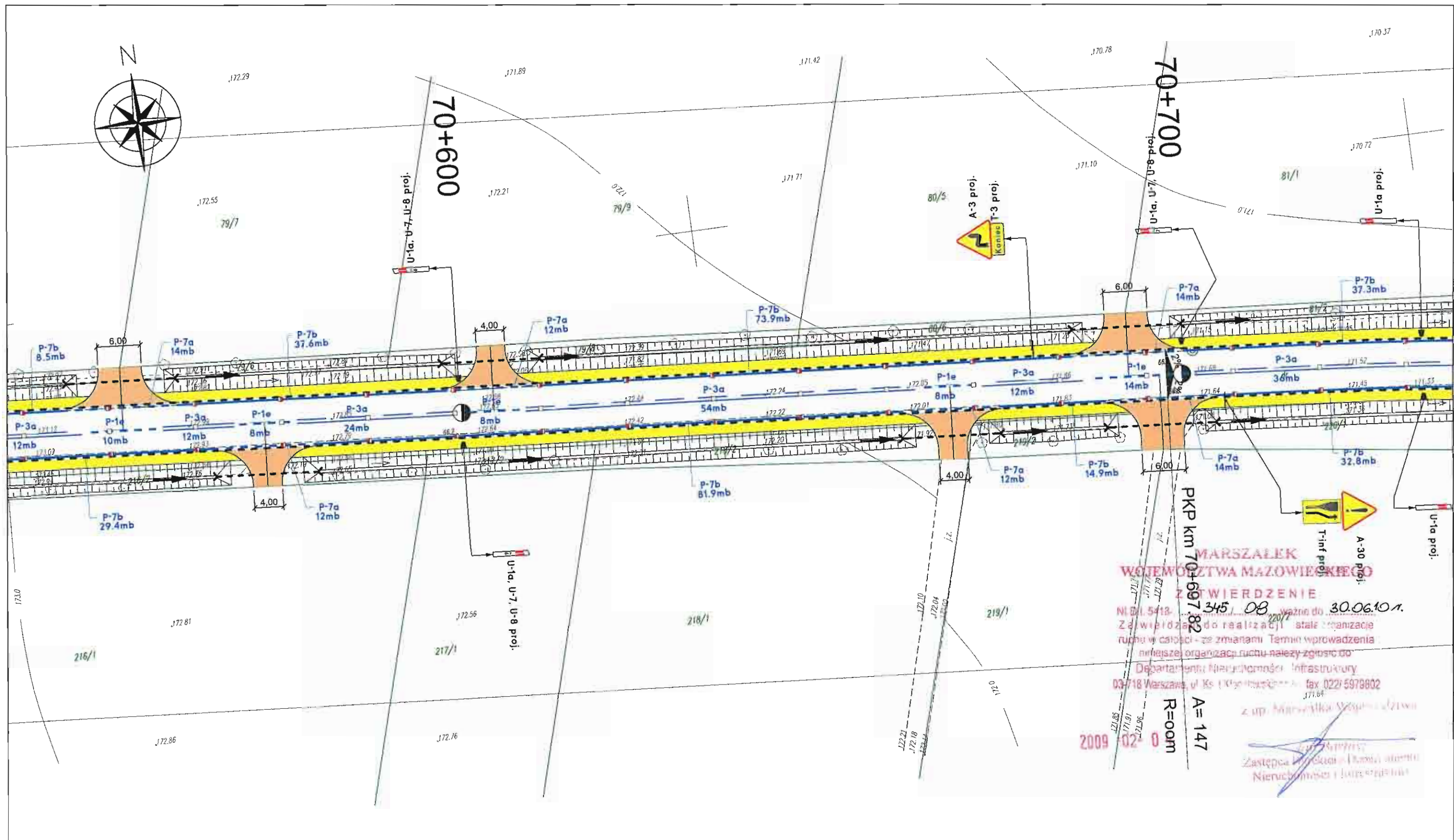
Zatwierdzam realizację stałej organizacji ruchu w całości - z zmianami. Termin wprowadzenia niniejszej organizacji ruchu należy zgłosić do:
Departamentu Poruchomności Infrastruktury
03-718 Warszawa, ul. Keplera 5, fax 022/6979802

2009-02-04

Zastępca Dyrektora Zarządu Województwa Mazowieckiego
Nieruchomości i Infrastruktura

Znaki pionowe	szt.	Urządzenia bezpieczeństwa ruchu	szt.	Znaki poziome	Dł. [mb]	Pow. [m2]
Typ A	1	U-1a U-1f U-7 U-8	-	Linie krawędziowe	80	9.6
Typ B	-	U-1a U-7 U-8	3	Linie segregacyjne przerywane	192	18.48
Typ C	-	U-1a	-	Obwiednie pow. wyl	312.4	74.98
Typ D	-	U-1b	-	Łącznie znaki poziome		103.06
Typ E	5	U-2	-	Elementy odblaskowe "kocie oczka"		12 szt.
Typ F	2	U-3	-			
Typ G	-	U-11a	-			
Typ T	1	U-12b	-			
Inne (nietypowe)	-	Stalowe bariery ochronne (U-14)	-			

Wykonawca: KONSORCJUM PROJEKTOWE:	
CGM PROJEKT CGM Projekt Sp. z o.o. ul. Wapienna 25 04-691 Warszawa (LIDER)	wyg international White Young Green Consulting Ltd Leeds, Ardale Court, Headingley, LS6 2uj WYG International Sp. z o.o. ul. Żelazna 28/30 00-832 Warszawa
Inwestor: Mazowiecki Zarząd Dróg Wojewódzkich w Warszawie, ul. Kruczkowskiego 3, 00-380 Warszawa	
Nazwa obiektu: PROJEKT STAŁEJ ORGANIZACJI RUCHU DROGA WOJEWÓDZKA Nr 637 WARSZAWA - WĘGRÓW km 60+346 do km 75+309 i od km 75+898 do km 79+362	Nr rysunku: 52
Nazwa rysunku: Plan sytuacyjny oznakowania pionowego i poziomego na odc. od km 70+336 do km 70+537	Skala: 1:500

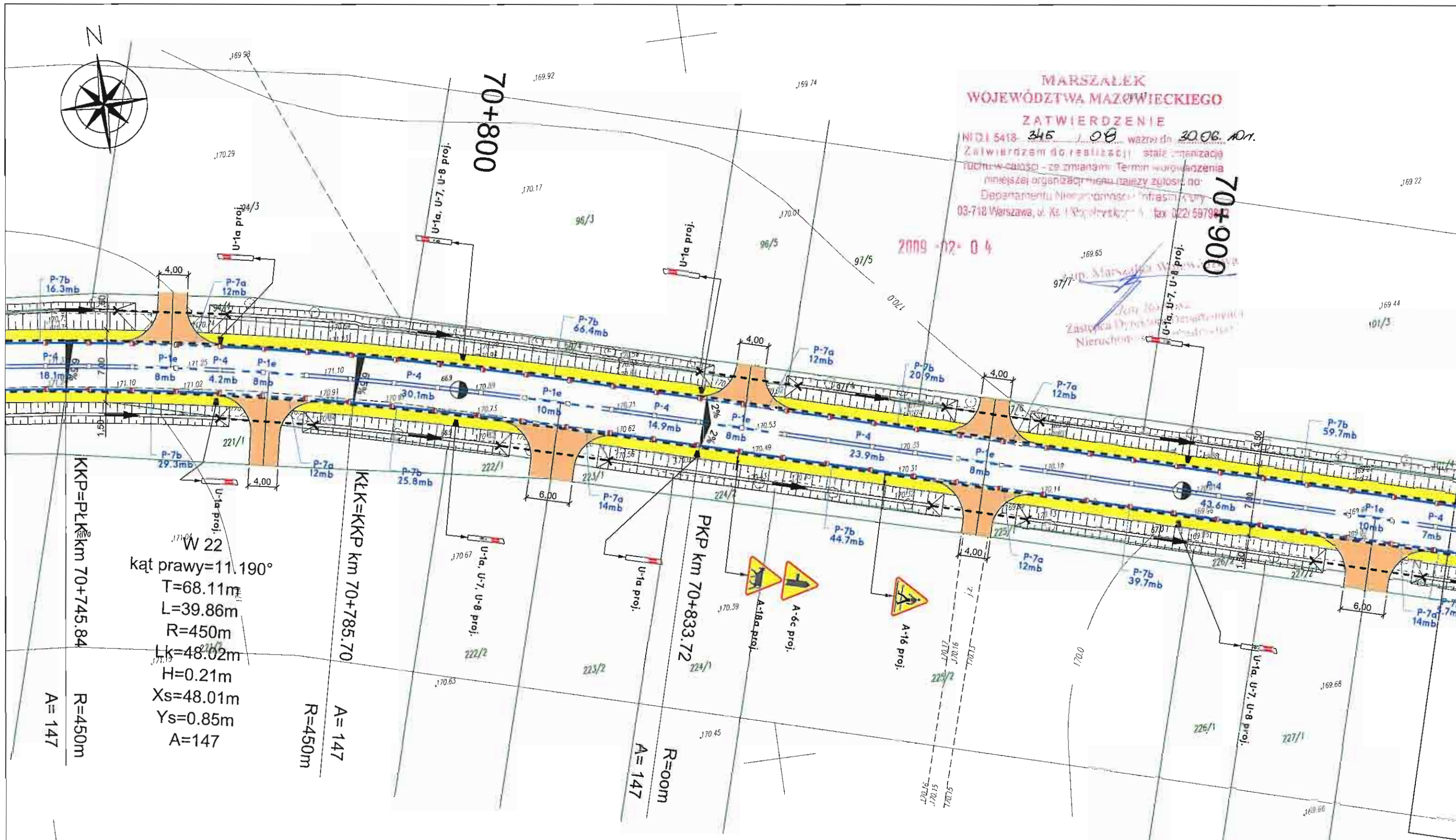


Znaki pionowe	szt.	Urządzenia bezpieczeństwa ruchu	szt.	Znaki poziome	Dł. [mb]	Pow. [m2]
Typ A	2	U-1a U-1f U-7 U-8	-	Linie krawędziowe	78	9.36
Typ B	-	U-1a U-7 U-8	3	Linie segregacyjne przerywane	198	35.76
Typ C	-	U-1a	2	Obwiednie pow. wyl	316.3	75.91
Typ D	-	U-1b	-	Łącznie znaki poziome		121.03
Typ E	-	U-2	-	Elementy odbłaskowe "kocie oczka"		51 szt.
Typ F	-	U-3	-			
Typ G	-	U-11a	-			
Typ T	2	U-12b	-			
Inne (nietypowe)	-	Stalowe bariery ochronne (U-14)	-			

Wykonawca: KONSORCJUM PROJEKTOWE:	
 CGM Projekt Sp. z o.o. ul. Wapienna 25 04-691 Warszawa (LIDER)	 White Young Green Consulting Ltd. Leeds, Amdale Court, Headingley, LS6 2UJ
 WYB International Sp. z o.o. ul. Żelazna 28/30 00-832 Warszawa	
Inwestor: Mazowiecki Zarząd Dróg Wojewódzkich w Warszawie, ul. Kruczkowskiego 3, 00-380 Warszawa	
Nazwa obiektu: PROJEKT STAŁEJ ORGANIZACJI RUCHU DROGA WOJEWÓDZKA Nr 637 WARSZAWA - WĘGRÓW km 60+346 do km 75+309 i od km 75+898 do km 79+362	Nr rysunku: 53
Nazwa rysunku: Plan sytuacyjny oznakowania pionowego i poziomego na odc. od km 70+537 do km 70+737	Skala: 1:500



**MARSZAŁEK
WOJEWÓDZTWA MAZOWIECKIEGO**
ZATWIERDZENIE
NID1 5418-345 / 08 ważny do 30.08.2011.
Zatwierdzam do realizacji stałą organizację ruchu w całości - ze zmianami. Termin wprowadzenia niniejszej organizacji należy zgłosić do:
Departamentu Inżynierii i Infrastruktury
03-718 Warszawa, ul. Keplera 4, fax 022 597994



Znaki pionowe	szt.	Urządzenia bezpieczeństwa ruchu	szt.	Znaki poziome	Dł. [mb]	Pow. [m2]
Typ A	3	U-1a U-1f U-7 U-8	-	Linie krawędziowe	88	10.56
Typ B	-	U-1a U-7 U-8	4	Linie segregacyjne ciągłe	141.8	34.03
Typ C	-	U-1a	4	Linie segregacyjne przerywane	52	6.24
Typ D	-	U-1b	-	Obwiednie pow. wyl	308.5	74.04
Typ E	-	U-2	-	Łącznie znaki poziome		124.87
Typ F	-	U-3	-	Elementy odbłaskowe "kocie oczka"		99 szt.
Typ G	-	U-11a	-			
Typ T	-	U-12b	-			
Inne (nietypowe)	-	Stalowe bariery ochronne (U-14)	-			

Wykonawca: **KONSORCJUM PROJEKTOWE:**

CGM Projekty Sp. z o.o.
ul. Wspiernia 23
04-691 Warszawa
(LIDER)

White Young Green
Consulting Ltd.
Leeds, Arndale Court,
Headingley, LS6 2uj

WYG International Sp. z o.o.
ul. Żelazna 29/30
00-832 Warszawa

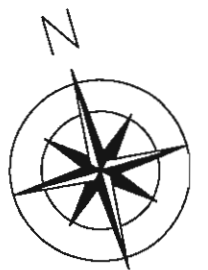
Investor: Mazowiecki Zarząd Dróg Wojewódzkich w Warszawie, ul. Kruczkowskiego 3, 00-380 Warszawa

Nazwa obiektu: PROJEKT STAŁEJ ORGANIZACJI RUCHU DROGA WOJEWÓDZKA Nr 637 WARSZAWA - WĘGRÓW km 60+346 do km 75+309 i od km 75+898 do km 79+362

Nazwa rysunku: Plan sytuacyjny oznakowania pionowego i poziomego na odc. od km 70+737 do km 70+939

Nr rysunku: **54**

Skala: **1:500**



**MARSZAŁEK
WOJEWÓDZTWA MAZOWIECKIEGO**

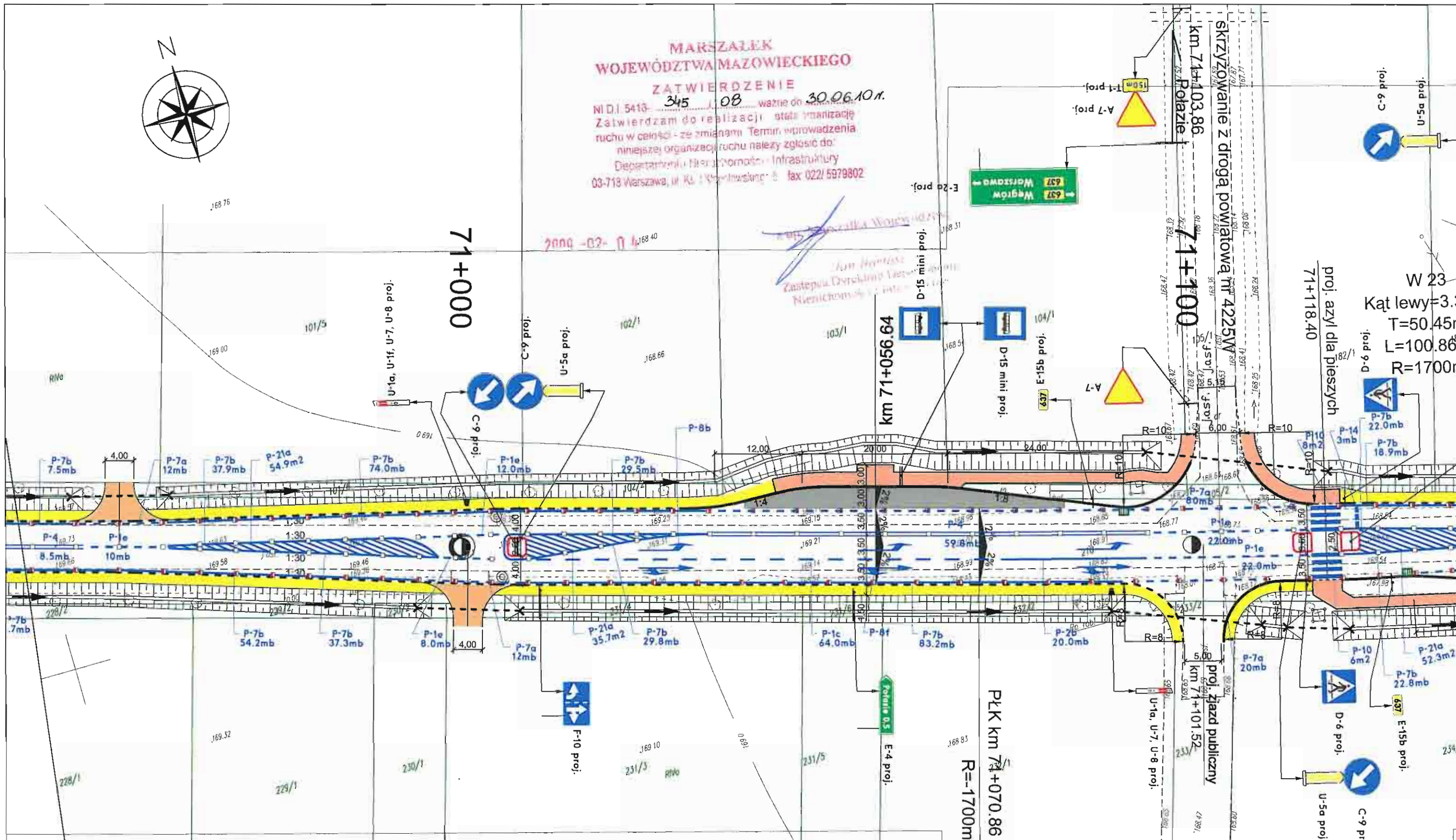
ZATWIERDZENIE
 345 08 ważne do 30.06.10r.
 NID.1.5410
 Zatwierdzam do realizacji stałą organizację ruchu w całości - ze zmianami. Termin wprowadzenia niniejszej organizacji ruchu należy zgłosić do:
 Departamentu Inżynierii i Infrastruktury
 03-718 Warszawa, ul. Rakowiecka 8, fax 022/ 5979802

71+000

71+056.64

71+100

71+118.40



Znaki pionowe	szt.	Urządzenia bezpieczeństwa ruchu	szt.	Znaki poziome	Dł. [mb]	Pow. [m2]
Typ A	11	U-1a U-1f U-7 U-8	1	Linie krawędziowe	598	71.76
Typ B	-	U-1a U-7 U-8	13	Linie segregacyjne ciągłe	553	132.72
Typ C	8	U-1a	21	Linie segregacyjne przerywane	454	54.48
Typ D	12	U-1b	-	Przejścia dla pieszych	28	28
Typ E	11	U-2	-	Powierzchnie wyl. z ruchu	323.13	122.79
Typ F	2	U-5a	6	Obwodne pow. wyl	1667.7	400.25
Typ G	-	U-11a	-	Linie zatrzymań	6	2.25
Typ T	4	U-12b	-	Strzałki	12	27.96
Inne (nietypowe)	-	Stalowe bariery ochronne (U-14)	-	Łącznie znaki poziome		840.21

Zastawienie z rys. nr 55-59

Elementy odbłaskowe "kociego oczka" 571 szt.

Wykonawca: **KONSORCJUM PROJEKTOWE:**

CGM PROJECT Sp. z o.o.
 ul. Wąpiarska 25
 04-891 Warszawa (LIDER)

White Young Green Consulting Ltd
 Leeds, Amdale Court, Headingley, LS6 2UJ

wyg international
 WYG international Sp. z o.o.
 ul. Żelazna 28/30
 00-832 Warszawa

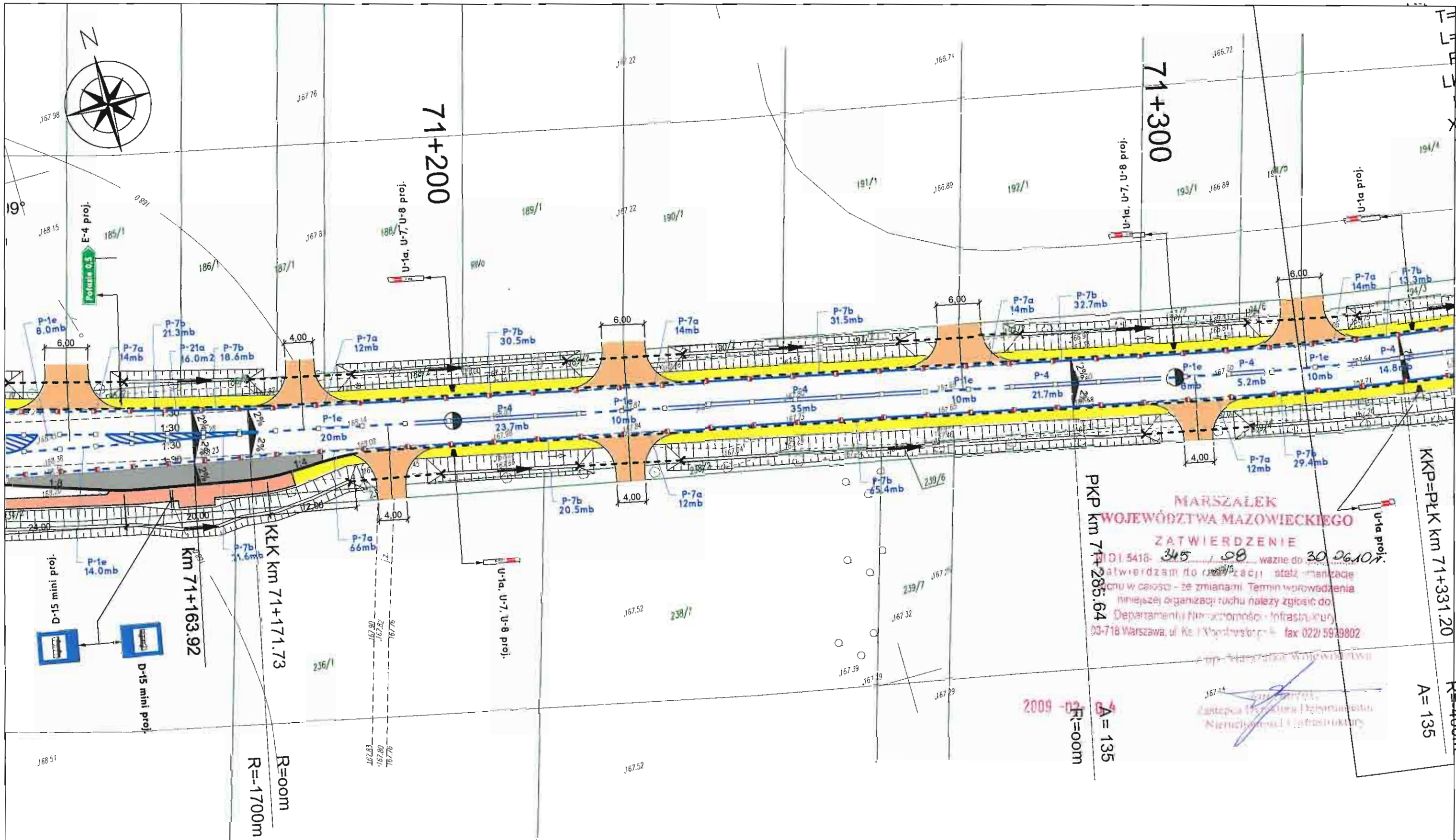
Investor: **Mazowiecki Zarząd Dróg Wojewódzkich w Warszawie,**
 ul. Kruczkowskiego 3, 00-380 Warszawa

Nazwa obiektu: **PROJEKT STAŁEJ ORGANIZACJI RUCHU
 DROGA WOJEWÓDZKA Nr 637 WARSZAWA - WĘGRÓW**
 km 60+346 do km 75+309 i od km 75+898 do km 79+362

Nr rysunku: **55**

Nazwa rysunku: **Plan sytuacyjny oznakowania pionowego i poziomego
 na odc. od km 70+939 do km 71+138**

Skala: **1:500**



MARSZAŁEK
WOJEWÓDZTWA MAZOWIECKIEGO
ZATWIERDZENIE
 Nr 01 5418-345/08, ważne do 30.06.10 r.
 Zatwierdzam do realizacji i płatnej eksploatacji
 planu w całości - ze zmianami. Termin wprowadzenia
 niniejszej organizacji ruchu należy zgłosić do
 Departamentu Inżynierii i Infrastruktury
 03-718 Warszawa, ul. Kasprzowska 4, fax 022 5939802

2009-02-06
 A=135
 R=00m

Znaki pionowe	szt.	Urządzenia bezpieczeństwa ruchu	szt.	Znaki poziome	Dł. [mb]	Pow. [m2]
Typ A	11	U-1a U-1f U-7 U-8	1	Linie krawędziowe	598	71.76
Typ B	-	U-1a U-7 U-8	13	Linie segregacyjne ciągłe	553	132.72
Typ C	8	U-1a	21	Linie segregacyjne przerywane	454	54.48
Typ D	12	U-1b	-	Przejścia dla pieszych	28	28
Typ E	11	U-2	-	Powierzchnie wyl. z ruchu	323.13	122.79
Typ F	2	U-5a	6	Obwiednie pow. wyl	1667.7	400.25
Typ G	-	U-11a	-	Linie zatrzymań	6	2.25
Typ T	4	U-12b	-	Strzałki	12	27.96
Inne (nietypowe)	-	Stalowe bariery ochronne (U-14)	-	Łącznie znaki poziome	840.21	

Zastawienie z rys. nr 55-59

Elementy odblaskowe "kocie oczka" 571 szt.

Wykonawca: **KONSORCJUM PROJEKTOWE:**

CGM PROJEKT
 CGM Projekt Sp. z o.o.
 ul. Waparna 15
 04-691 Warszawa
 (LIDER)

White Young Green Consulting Ltd.
 Leeds, Arndale Court,
 Headingley, LS6 2uj

wyg international
 WYG International Sp. z o.o.
 ul. Żelazna 28/30
 00-832 Warszawa

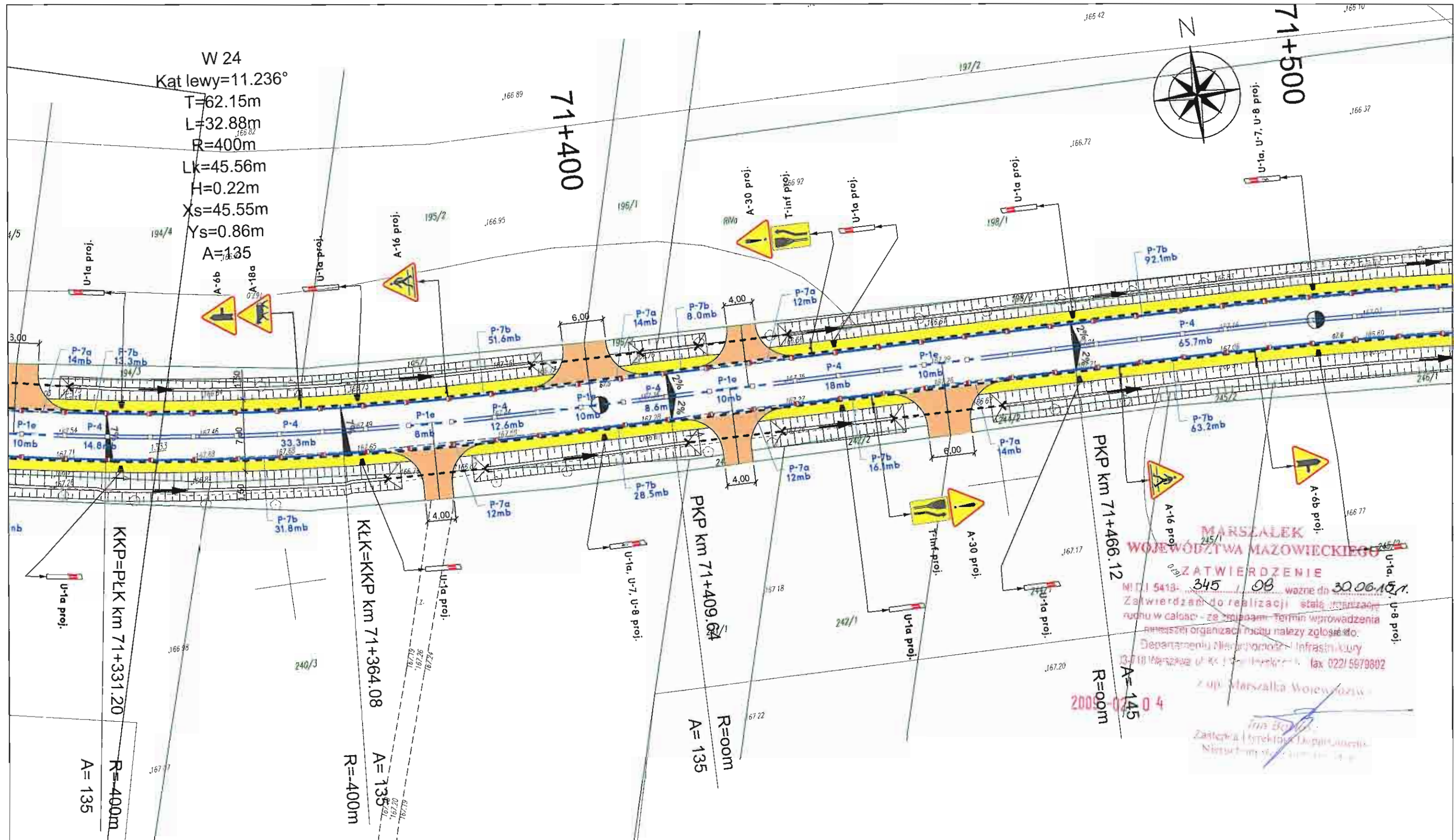
Investor: Mazowiecki Zarząd Dróg Wojewódzkich w Warszawie,
 ul. Kruczkowskiego 3, 00-380 Warszawa

Nazwa obiektu: PROJEKT STAŁEJ ORGANIZACJI RUCHU
 DROGA WOJEWÓDZKA Nr 637 WARSZAWA - WĘGRÓW
 km 60+346 do km 75+309 i od km 75+898 do km 79+362

Nr rysunku: **56**

Nazwa rysunku: Plan sytuacyjny oznakowania pionowego i poziomego
 na odc. od km 71+138 do km 71+339

Skala: **1:500**



Znaki pionowe	szt.	Urządzenia bezpieczeństwa ruchu	szt.	Znaki poziome	Dł. [mb]	Pow. [m2]
Typ A	11	U-1a U-1f U-7 U-8	1	Linie krawędziowe	598	71.76
Typ B	-	U-1a U-7 U-8	13	Linie segregacyjne ciągłe	553	132.72
Typ C	8	U-1a	21	Linie segregacyjne przerywane	454	54.48
Typ D	12	U-1b	-	Przejścia dla pieszych	28	28
Typ E	11	U-2	-	Powierzchnie wyl. z ruchu	323.13	122.79
Typ F	2	U-5a	6	Obwiedne pow. wyl.	1667.7	400.25
Typ G	-	U-11a	-	Linie zatrzymań	6	2.25
Typ T	4	U-12b	-	Strzałki	12	27.96
Inne (nietypowe)	-	Stalowe bariery ochronne (U-14)	-	Łącznie znaki poziome		840.21

Zastawienie z rys. nr 55-59

Elementy odbłaskowe "kocie oczka" 571 szt.

Wykonawca: KONSORCJUM PROJEKTOWE:

CGM PROJEKT
 CGM Projekt Sp. z o.o.
 ul. Wapienna 25
 04-691 Warszawa
 (LIDER)

White Young Green Consulting Ltd.
 Leeds, Arndale Court,
 Headingley, LS6 2uj

wyg international
 WYG International Sp. z o.o.
 ul. Żelazna 28/30
 00-832 Warszawa

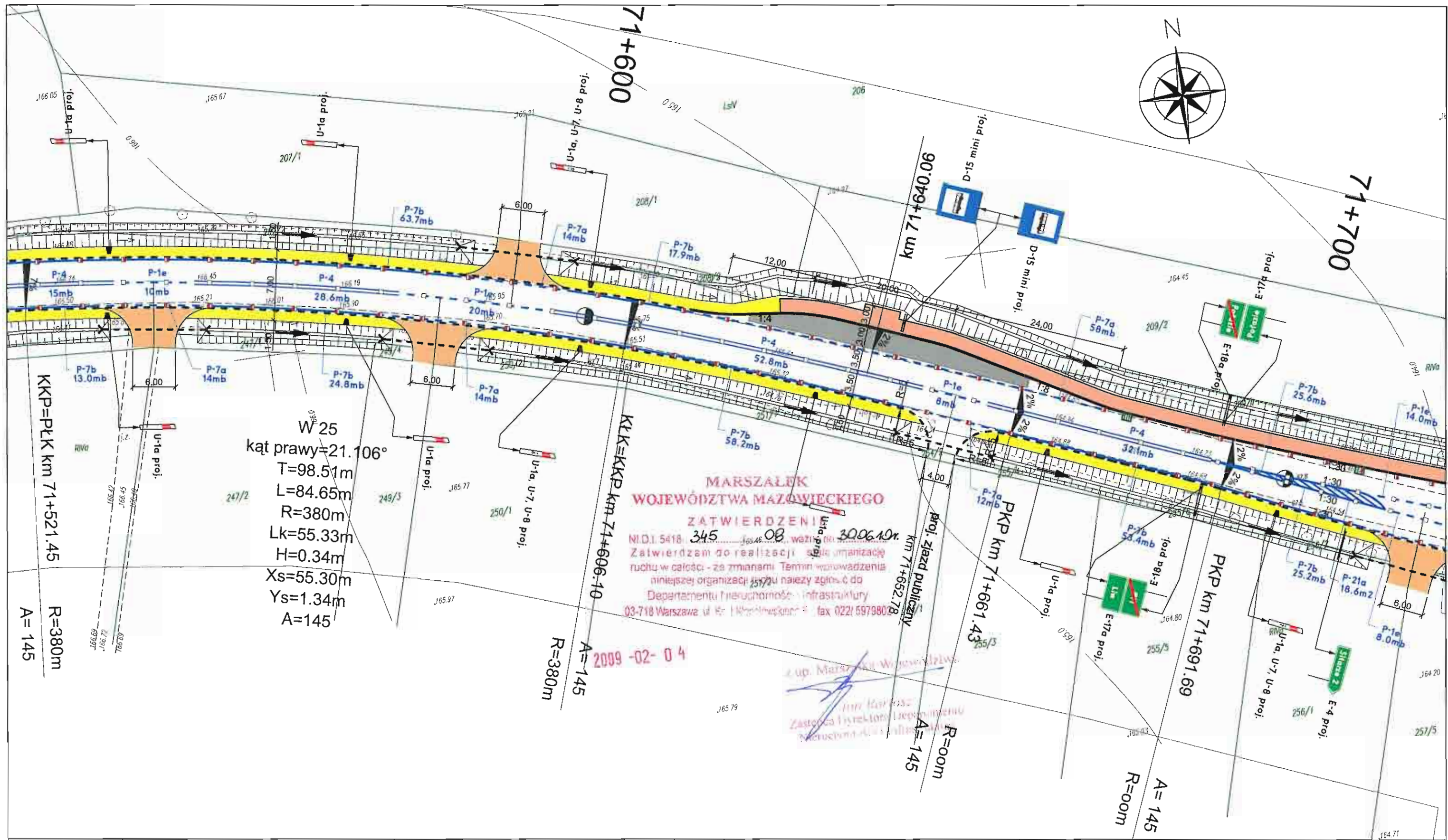
inwestor: Mazowiecki Zarząd Dróg Wojewódzkich w Warszawie,
 ul. Kruczkowskiego 3, 00-380 Warszawa

Nazwa obiektu: PROJEKT STAŁEJ ORGANIZACJI RUCHU
 DROGA WOJEWÓDZKA Nr 637 WARSZAWA - WĘGRÓW
 km 60+346 do km 75+309 i od km 75+898 do km 79+362

Nazwa rysunku: Plan sytuacyjny oznakowania pionowego i poziomego
 na odc. od km 71+339 do km 71+519

Nr rysunku: 57

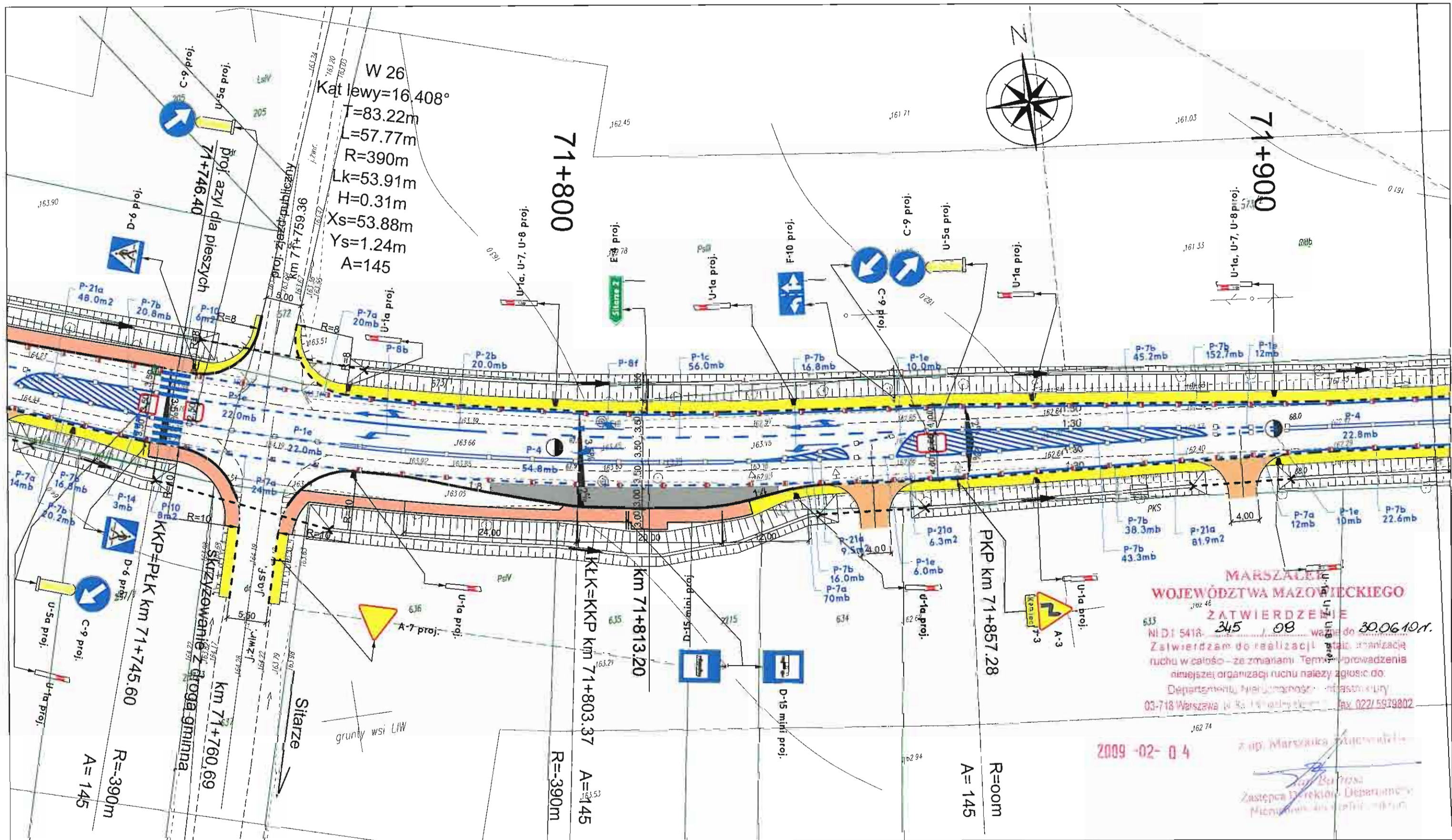
Skala: 1:500



Znaki pionowe	szt.	Urządzenia bezpieczeństwa ruchu	szt.	Znaki poziome	Dł. [mb]	Pow. [m2]
Typ A	11	U-1a U-1f U-7 U-8	1	Linie krawędziowe	598	71.76
Typ B	-	U-1a U-7 U-8	13	Linie segregacyjne ciągłe	553	132.72
Typ C	8	U-1a	21	Linie segregacyjne przerywane	454	54.48
Typ D	12	U-1b	-	Przejścia dla pieszych	28	28
Typ E	11	U-2	-	Powierzchnie wyl. z ruchu	323.13	122.79
Typ F	2	U-5a	6	Obwodne pow. wyl	1667.7	400.25
Typ G	-	U-11a	-	Linie zatrzymań	6	2.25
Typ T	4	U-12b	-	Strzałki	12	27.96
Inne (nietypowe)	-	Stalowe bariery ochronne (U-14)	-	Łącznie znaki poziome		840.21

Zastawienie z rys. nr 55-59	
Elementy odblaskowe "kocie oczka"	571 szt.

Wykonawca: KONSORCJUM PROJEKTOWE:	
 CGM Projekt Sp. z o.o. ul. Wapienna 25 04-691 Warszawa (LIOER)	 White Young Green Consulting Ltd Leeds, Armada Court, Headingley, LS6 2uj
 WYG international Sp. z o.o. ul. Żelazna 28/30 00-832 Warszawa	
Inwestor: Mazowiecki Zarząd Dróg Wojewódzkich w Warszawie, ul. Kruczkowskiego 3, 00-380 Warszawa	
Nazwa obiektu: PROJEKT STAŁEJ ORGANIZACJI RUCHU DROGA WOJEWÓDZKA Nr 637 WARSZAWA - WĘGRÓW km 60+346 do km 75+309 i od km 75+898 do km 79+362	Nr rysunku: 58
Nazwa rysunku: Plan sytuacyjny oznakowania pionowego i poziomego na odc. od km 71+519 do km 71+722	Skala: 1:500



Znaki pionowe	szt.	Urządzenia bezpieczeństwa ruchu	szt.	Znaki poziome	Dł. [mb]	Pow. [m2]
Typ A	11	U-1a U-1f U-7 U-8	1	Linie krawędziowe	598	71.76
Typ B	-	U-1a U-7 U-8	13	Linie segregacyjne ciągłe	553	132.72
Typ C	8	U-1a	21	Linie segregacyjne przerywane	454	54.48
Typ D	12	U-1b	-	Przejścia dla pieszych	28	28
Typ E	11	U-2	-	Powierzchnie wyl. z ruchu	323.13	122.79
Typ F	2	U-5a	6	Obwedne pow. wyl	1667.7	400.25
Typ G	-	U-11a	-	Linie zatrzymań	6	2.25
Typ T	4	U-12b	-	Strzałki	12	27.96
Inne (nietypowe)	-	Stalowe bariery ochronne (U-14)	-	Łącznie znaki poziome	840.21	

Zastawienie z rys. nr 55-59

Elementy odblaskowe "kocie oczka"	571 szt.
-----------------------------------	----------

Wykonawca: KONSORCJUM PROJEKTOWE:

CGM PROJEKT
CGM Projekt Sp. z o.o.
ul. Wesoła 25
04-691 Warszawa
(LIDER)

WYŻE międzynarodowa
WYŻE Young Green
Consulting Ltd.
Leeds, Amsdale Court,
Headingley, LS6 2uj

WVG International Sp. z o.o.
ul. Żelazna 28/30
00-832 Warszawa

Investor: Mazowiecki Zarząd Dróg Wojewódzkich w Warszawie,
ul. Kruczkowskiego 3, 00-380 Warszawa

Nazwa obiektu: PROJEKT STAŁEJ ORGANIZACJI RUCHU
DROGA WOJEWÓDZKA Nr 637 WARSZAWA - WĘGRÓW
km 60+346 do km 75+309 i od km 75+898 do km 79+362

Nr rysunku: 59

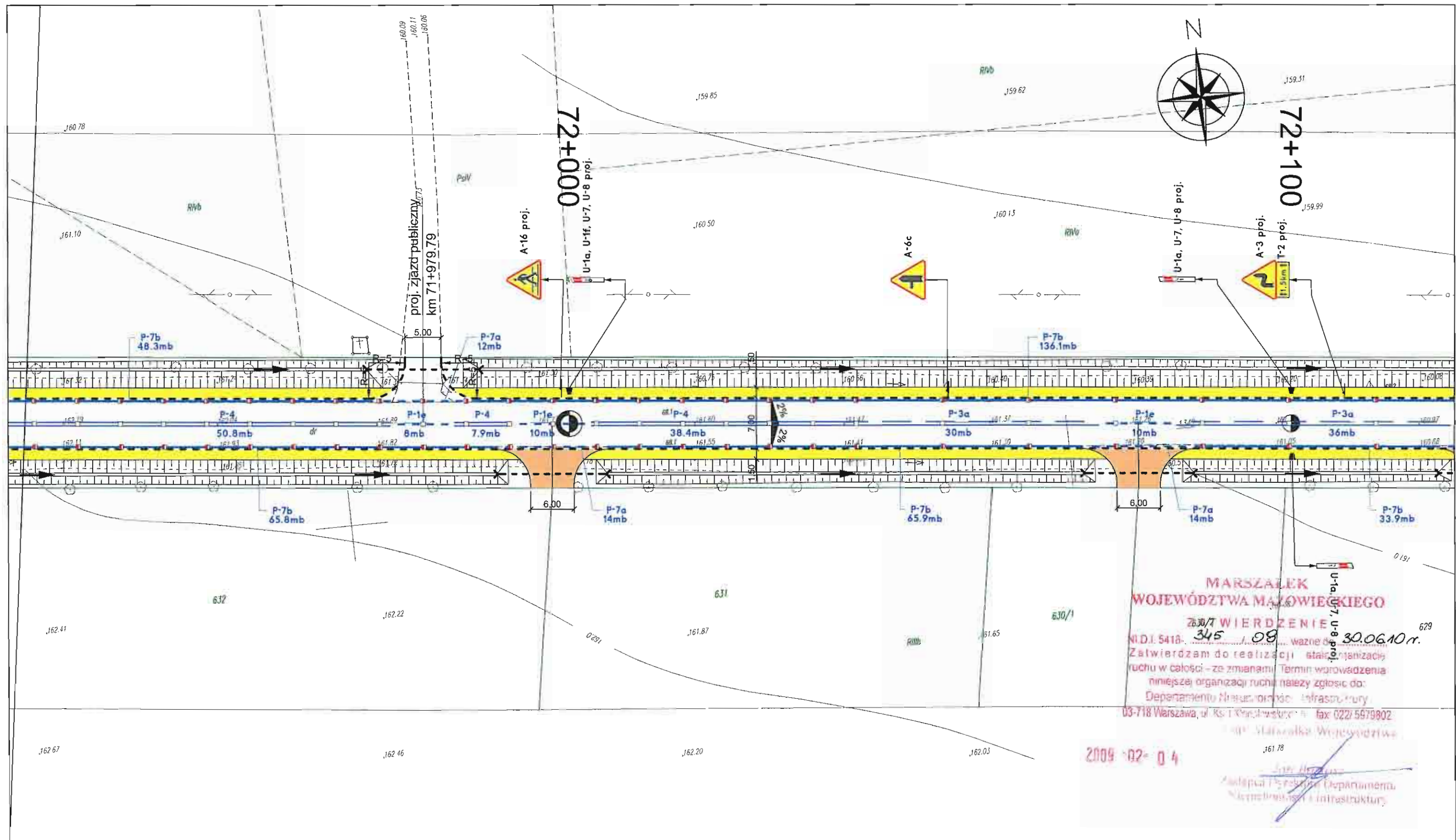
Nazwa rysunku: Plan sytuacyjny oznakowania pionowego i poziomego
na odc. od km 71+722 do km 71+924

Skala: 1:500

MARSZAŁKOSTWO
WOJEWÓDZTWA MAZOWIECKIEGO
ZATWIERDZENIE
NI D1 5418-345 08 walc do 30.06.10 r.
Zatwierdzam do realizacji stałą organizację
ruchu w całości - ze zmianami. Termin prowadzenia
niniejszej organizacji ruchu należy zgłosić do:
Departamentu Hierarchizacji i Infrastruktury
03-718 Warszawa ul. Kasprzaka 17, tel. 022/5939802

2009-02-04

Z upi. Marszałka Mazowieckiego
Zastępca Dyrektora Departamentu
Hierarchizacji i Infrastruktury



**MARSZAŁEK
WOJEWÓDZTWA MAZOWIECKIEGO**

ZADZIAŁANIE WIERDZENIE

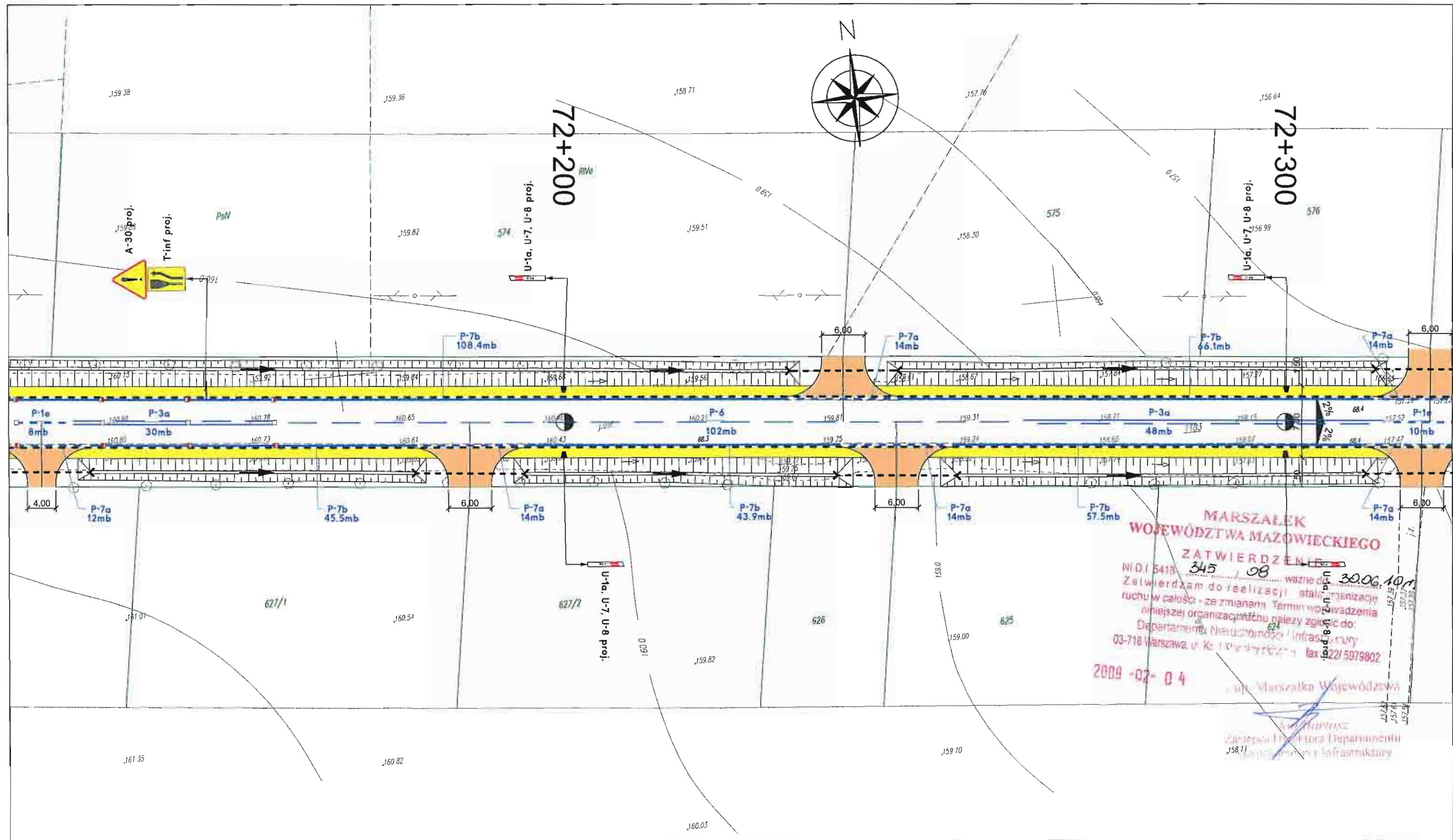
N.D.I. 5418: 345 08 30.06.10 r.

Zatwierdzam do realizacji stałej organizacji ruchu w całości - ze zmianami. Termin wprowadzenia niniejszej organizacji ruchu należy zgłosić do:
Departamentu Infrastruktury i Transportu
03-718 Warszawa, ul. Koszykowa 10 - fax 022/ 5979802

2009-02-04

Znaki pionowe	szt.	Urządzenia bezpieczeństwa ruchu	szt.	Znaki poziome	Dł. [mb]	Pow. [m2]
Typ A	3	U-1a U-1f U-7 U-8	1	Linie krawędziowe	40	4.8
Typ B	-	U-1a U-7 U-8	2	Linie segregacyjne ciągłe	97.1	23.3
Typ C	-	U-1a	-	Linie segregacyjne przerywane	94	16.56
Typ D	-	U-1b	-	Obwiednie pow. wyl	350	84
Typ E	-	U-2	-	Łącznie znaki poziome		128.66
Typ F	-	U-3	-	Elementy odblaskowe "kocie oczka"		78 szt.
Typ G	-	U-11a	-			
Typ T	1	U-12b	-			
Inne (nietypowe)	-	Stalowe bariery ochronne (U-14)	-			

Wykonawca: KONSORCJUM PROJEKTOWE:	
 CGM Projekt Sp. z o.o. ul. Wapienna 25 04-691 Warszawa (L I D E R)	 White Young Green Consulting Ltd. Leeds, Arndale Court, Headingley, LS6 2uj WYG International Sp. z o.o. ul. Żelazna 28/30 00-832 Warszawa
Inwestor: Mazowiecki Zarząd Dróg Wojewódzkich w Warszawie, ul. Kruczkowskiego 3, 00-380 Warszawa	
Nazwa obiektu: PROJEKT STAŁEJ ORGANIZACJI RUCHU DROGA WOJEWÓDZKA Nr 637 WARSZAWA - WĘGRÓW km 60+346 do km 75+309 i od km 75+898 do km 79+362	Nr rysunku: 60
Nazwa rysunku: Plan sytuacyjny oznakowania pionowego i poziomego na odc. od km 71+924 do km 72+123	Skala: 1:500



**MARSZAŁEK
WOJEWÓDZTWA MAZOWIECKIEGO**

ZATWIERDZENIE

N/D.1 5418 **345** 08 ważne do **30.06.10**

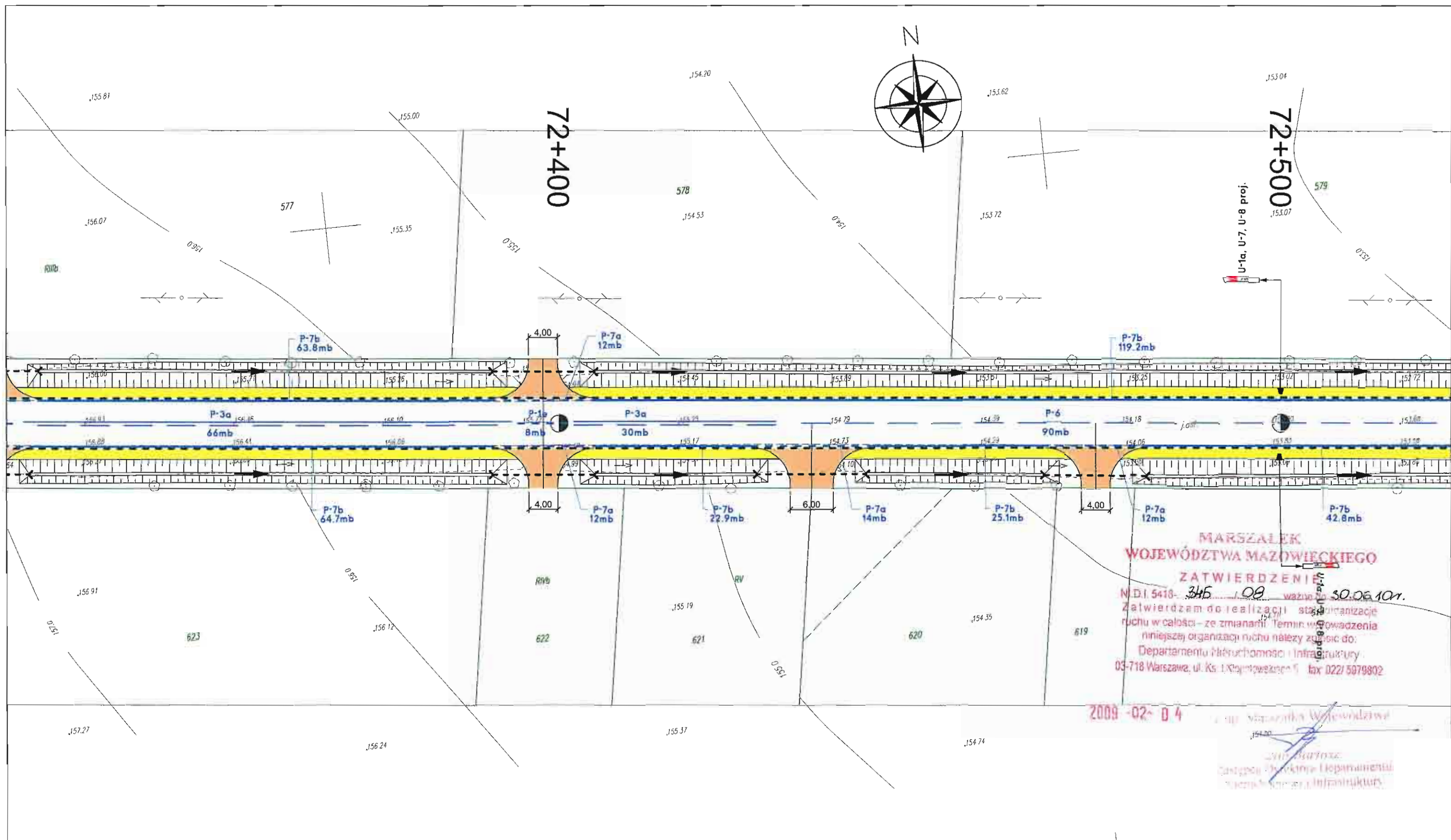
Zatwierdzam do realizacji stałą organizację ruchu w całości - ze zmianami. Termin wprowadzenia niniejszej organizacji ruchu należy zgłosić do:
Departamentu Nieruchomości i Infrastruktury
03-718 Warszawa, ul. Keplera 17, tel. 22/ 5979802, fax 22/ 5979802

2009-02-04

Marszałek Województwa Mazowieckiego
Zastępca Dyrektora Departamentu Nieruchomości i Infrastruktury

Znaki pionowe	szt.	Urządzenia bezpieczeństwa ruchu	szt.	Znaki poziome	Dł. [mb]	Pow. [m2]
Typ A	1	U-1a U-1f U-7 U-8	-	Linie krawędziowe	82	9.84
Typ B	-	U-1a U-7 U-8	4	Linie segregacyjne przerywane	198	25.92
Typ C	-	U-1a	-	Obwiednie pow. wyl	321.4	77.14
Typ D	-	U-1b	-	Łącznie znaki poziome		112.9
Typ E	-	U-2	-	Elementy odbłaskowe "kocie oczka"		12 szt.
Typ F	-	U-3	-			
Typ G	-	U-11a	-			
Typ T	1	U-12b	-			
Inne (nietypowe)	-	Stalowe bariery ochronne (U-14)	-			

Wykonawca: KONSORCJUM PROJEKTOWE:	
 CGM Projekt Sp. z o.o. ul. Wapienna 25 04-691 Warszawa (LIDER)	 White Young Green Consulting Ltd. Leeds, Arndale Court, Headingley, LS6 2uj
 WYG International Sp. z o.o. ul. Żelazna 28/30 00-832 Warszawa	
Inwestor: Mazowiecki Zarząd Dróg Wojewódzkich w Warszawie, ul. Kruczkowskiego 3, 00-380 Warszawa	
Nazwa obiektu: PROJEKT STAŁEJ ORGANIZACJI RUCHU DROGA WOJEWÓDZKA Nr 637 WARSZAWA - WĘGRÓW km 60+346 do km 75+309 i od km 75+898 do km 79+362	Nr rysunku: 61
Nazwa rysunku: Plan sytuacyjny oznakowania pionowego i poziomego na odc. od km 72+123 do km 72+323	Skala: 1:500



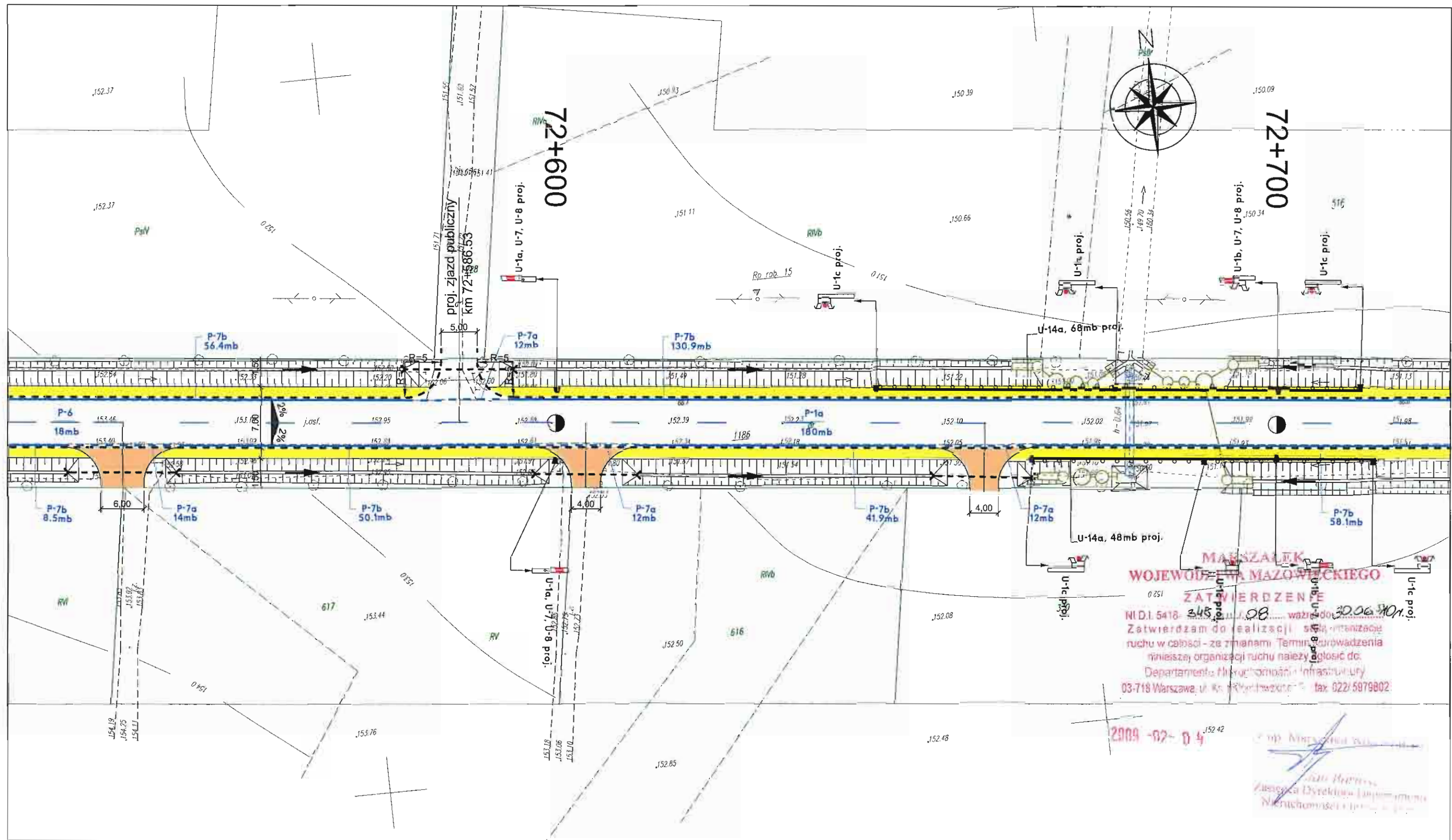
**MARSZAŁEK
WOJEWÓDZTWA MAZOWIECKIEGO**
ZATWIERDZENIE
 N.D.I. 5416- 346 08 ważna do 30.06.10r.
 Zatwierdzam do realizacji stałą organizację
 ruchu w całości - ze zmianami. Termin wprowadzenia
 niniejszej organizacji ruchu należy zgłosić do:
 Departamentu Inżynierii i Infrastruktury
 03-718 Warszawa, ul. Ks. Maksymiliana 5, fax 022/5079802

2009-02-04

Województwo Mazowieckie
 Departament Inżynierii i Infrastruktury

Znaki pionowe	szt.	Urządzenia bezpieczeństwa ruchu	szt.	Znaki poziome	Dł. [mb]	Pow. [m2]
Typ A	-	U-1a U-1f U-7 U-8	-	Linie krawędziowe	50	6
Typ B	-	U-1a U-7 U-8	2	Linie segregacyjne przerywane	194	27.36
Typ C	-	U-1a	-	Obwiednie pow. wyl	338.5	81.24
Typ D	-	U-1b	-	Łącznie znaki poziome		114.6
Typ E	-	U-2	-			
Typ F	-	U-3	-			
Typ G	-	U-11a	-			
Typ T	-	U-12b	-			
Inne (nietypowe)	-	Stalowe bariery ochronne (U-14)	-			

Wykonawca: KONSORCJUM PROJEKTOWE:	
 CGM Projekt Sp. z o.o. ul. Wapienna 25 04-691 Warszawa (LIDER)	 White Young Green Consulting Ltd. Leeds, Arndale Court, Headingley, LS6 2uj
 WYG International Sp. z o.o. ul. Żelazna 28/30 00-832 Warszawa	
Inwestor: Mazowiecki Zarząd Dróg Wojewódzkich w Warszawie, ul. Kruczkowskiego 3, 00-380 Warszawa	
Nazwa obiektu: PROJEKT STAŁEJ ORGANIZACJI RUCHU DROGA WOJEWÓDZKA Nr 637 WARSZAWA - WĘGRÓW km 60+346 do km 75+309 i od km 75+898 do km 79+362	Nr rysunku: 62
Nazwa rysunku: Plan sytuacyjny oznakowania pionowego i poziomego na odc. od km 72+323 do km 72+524	Skala: 1:500



Znaki pionowe	szt.	Urządzenia bezpieczeństwa ruchu	szt.	Znaki poziome	Dł. [mb]	Pow. [m2]
Typ A	-	U-1a U-1f U-7 U-8	-	Linie krawędziowe	50	6
Typ B	-	U-1a U-7 U-8	2	Linie segregacyjne przerywane	198	8.64
Typ C	-	U-1a	-	Obwiednie pow. wyl	345.9	83.02
Typ D	-	U-1b U-7 U-8	2	Łącznie znaki poziome		97.66
Typ E	-	U-1c	6			
Typ F	-	U-3	-			
Typ G	-	U-11a	-			
Typ T	-	U-12b	-			
Inne (nietypowe)	-	Stalowe bariery ochronne (U-14)	116m			

Wykonawca: **KONSORCJUM PROJEKTOWE:**

CGM PROJEKT **WYG International** **IMC Polska**

CGM Projekt Sp. z o.o. ul. Wspólna 25 04-691 Warszawa (LIDER) | White Young Green Consulting Ltd. Leeds, Arndale Court, Headingley, LS6 2UJ | WYG International Sp. z o.o. ul. Żelazna 28/30 00-832 Warszawa

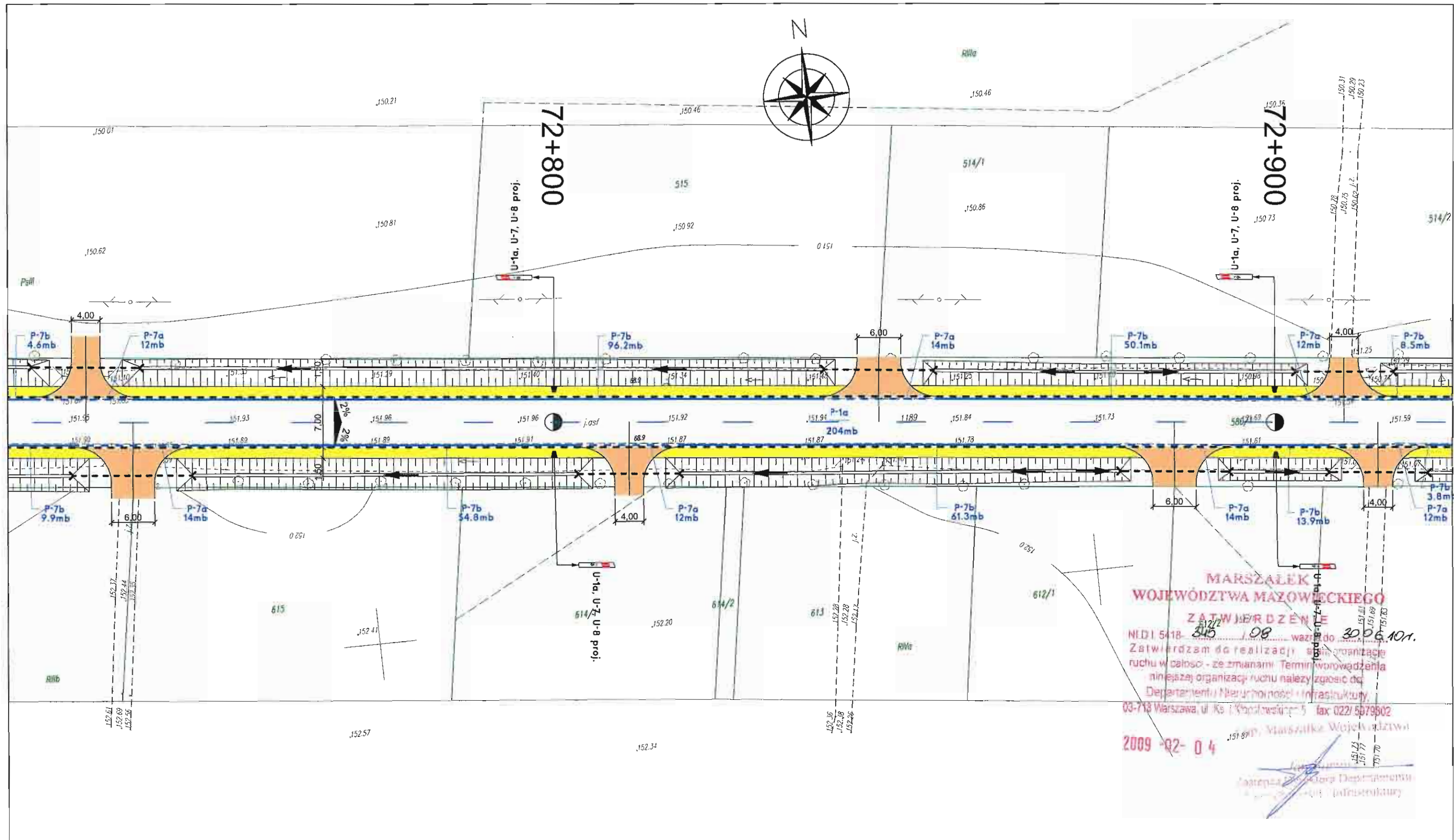
Investor: **Mazowiecki Zarząd Dróg Wojewódzkich w Warszawie, ul. Kruczkowskiego 3, 00-380 Warszawa**

Nazwa obiektu: **PROJEKT STAŁEJ ORGANIZACJI RUCHU DROGA WOJEWÓDZKA Nr 637 WARSZAWA - WĘGRÓW km 60+346 do km 75+309 i od km 75+898 do km 79+362**

Nazwa rysunku: **Plan sytuacyjny oznakowania pionowego i poziomego na odc. od km 72+524 do km 72+724**

Nr rysunku: **63**

Skala: **1:500**



Znaki pionowe	szt.	Urządzenia bezpieczeństwa ruchu	szt.	Znaki poziome	Dł. [mb]	Pow. [m2]
Typ A	-	U-1a U-1f U-7 U-8	-	Linie krawędziowe	90	10.8
Typ B	-	U-1a U-7 U-8	4	Linie segregacyjne przerywane	204	8.16
Typ C	-	U-1a	-	Obwiednie pow. wyl	303.1	72.74
Typ D	-	U-1b	-	Łącznie znaki poziome		91.7
Typ E	-	U-2	-			
Typ F	-	U-3	-			
Typ G	-	U-11a	-			
Typ T	-	U-12b	-			
Inne (nietypowe)	-	Stalowe bariery ochronne (U-14)	-			

Wykonawca: KONSORCJUM PROJEKTOWE:

CGM PROJEKT
CGM Projekt Sp. z o.o.
ul. Wapiernia 25
04-691 Warszawa
(LIDER)

White Young Green Consulting Ltd
Leeds, Arndale Court,
Headingley, LS6 2uj

wyg international
WYG International Sp. z o.o.
ul. Żelazna 28/30
00-832 Warszawa

Investor: Mazowiecki Zarząd Dróg Wojewódzkich w Warszawie,
ul. Kruczkowskiego 3, 00-380 Warszawa

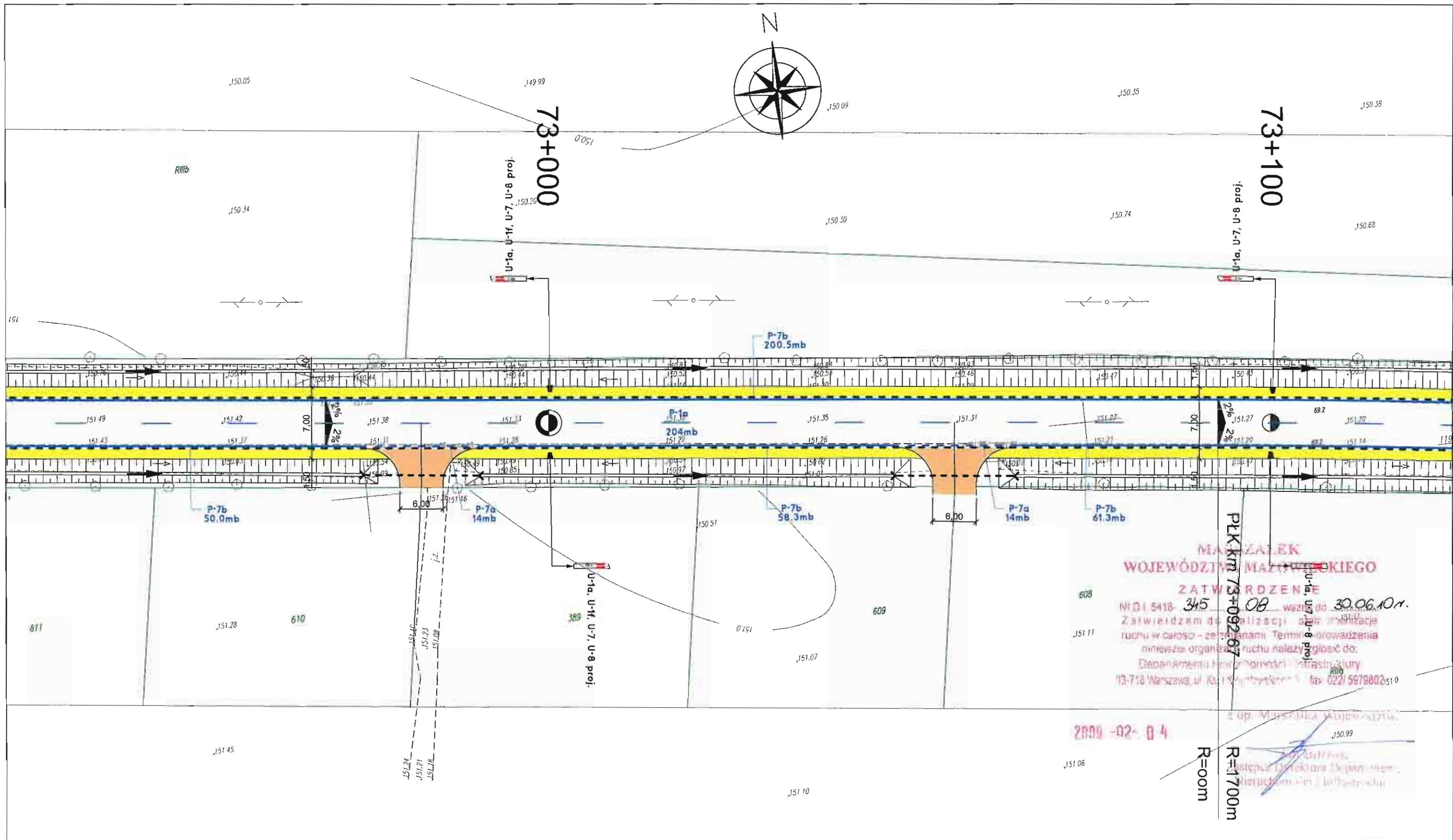
Nazwa obiektu: PROJEKT STAŁEJ ORGANIZACJI RUCHU
DROGA WOJEWÓDZKA Nr 637 WARSZAWA - WĘGRÓW
km 60+346 do km 75+309 i od km 75+898 do km 79+362

Nr rysunku: 64

Nazwa rysunku: Plan sytuacyjny oznakowania pionowego i poziomego
na odc. od km 72+724 do km 72+925

Skala: 1:500

MARSZAŁEK
WOJEWÓDZTWA MAZOWIECKIEGO
ZATWIERDZENIE
NID/1 5418-345 08 waz do 30 06 101.
Zatwierdzam do realizacji zmian organizację ruchu w całości - ze zmianami. Termin wprowadzenia niniejszej organizacji ruchu należy zgłosić do Departamentu Nieuchronności i Infrastruktury, 03-713 Warszawa, ul. Kasprzowska 5, fax: 022/ 5979802
2009-02-04
Marszałek Województwa Mazowieckiego
Krzysztof Dębski



Znaki pionowe	szt.	Urządzenia bezpieczeństwa ruchu	szt.	Znaki poziome	Dł. [mb]	Pow. [m2]
Typ A	-	U-1a U-1f U-7 U-8	2	Linie krawędziowe	28	3.36
Typ B	-	U-1a U-7 U-8	2	Linie segregacyjne przerywane	204	8.16
Typ C	-	U-1a	-	Obwiednie pow. wyl	370.1	88.82
Typ D	-	U-1b	-	Łącznie znaki poziome		100.34
Typ E	-	U-2	-			
Typ F	-	U-3	-			
Typ G	-	U-11a	-			
Typ T	-	U-12b	-			
Inne (nietypowe)	-	Stalowe bariery ochronne (U-14)	-			

Wykonawca: KONSORCJUM PROJEKTOWE:

CGM PROJEKT
 CGM Projekt Sp. z o.o.
 ul. Wapienna 25
 04-691 Warszawa
 (LIDER)

White Young Green Consulting Ltd
 Leeds, Armdale Court,
 Headingley, LS6 2uj

wyg international
 WYG International Sp. z o.o.
 ul. Żelazna 28/30
 00-832 Warszawa

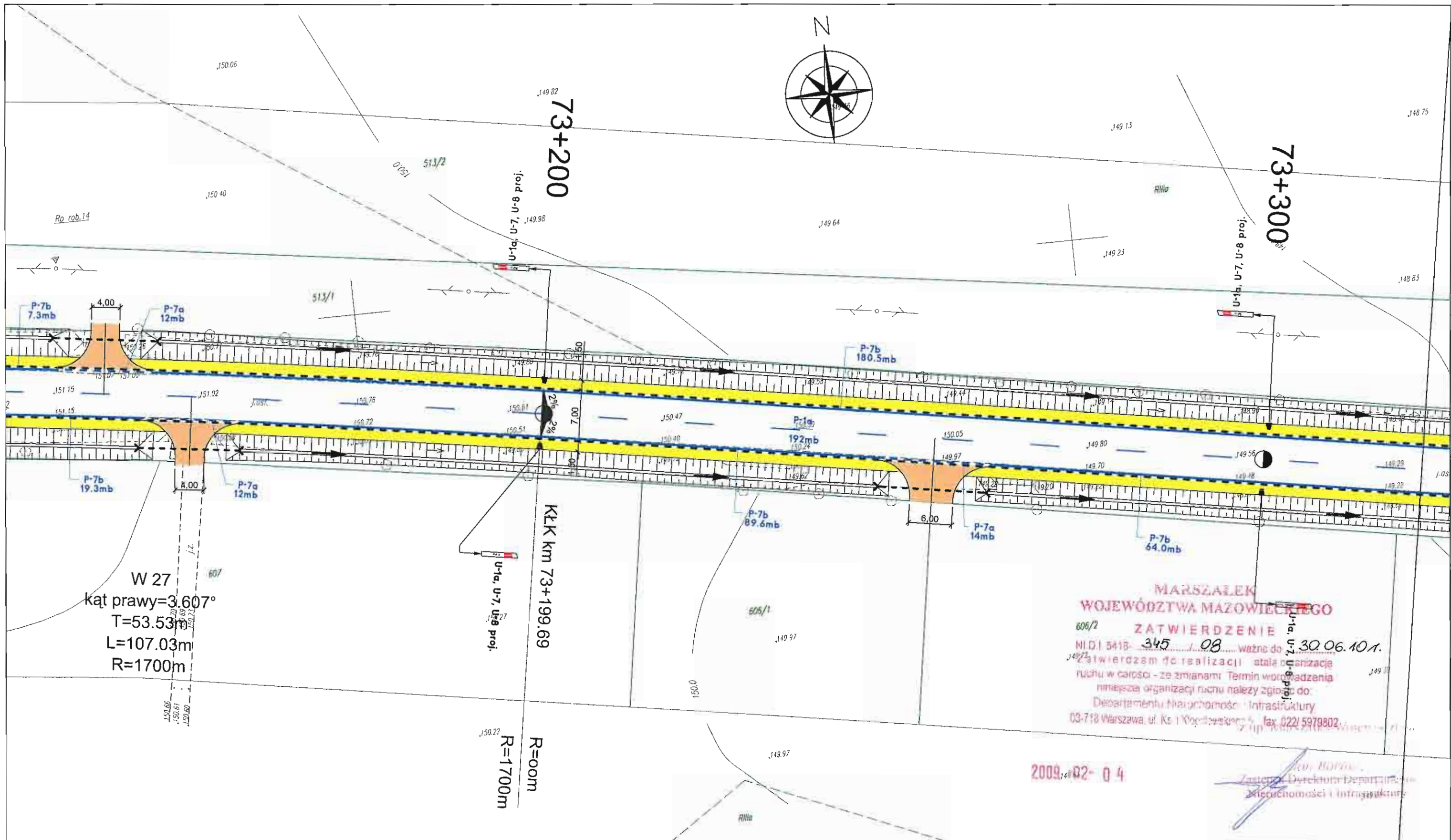
Investor: Mazowiecki Zarząd Dróg Wojewódzkich w Warszawie,
 ul. Kruczkowskiego 3, 00-380 Warszawa

Nazwa obiektu: PROJEKT STAŁEJ ORGANIZACJI RUCHU
 DROGA WOJEWÓDZKA Nr 637 WARSZAWA - WĘGRÓW
 km 60+346 do km 75+309 i od km 75+898 do km 79+362

Nazwa rysunku: Plan sytuacyjny oznakowania pionowego i poziomego
 na odc. od km 72+925 do km 73+125

Nr rysunku: 65

Skala: 1:500



Znaki pionowe	szt.	Urządzenia bezpieczeństwa ruchu	szt.	Znaki poziome	Dł. [mb]	Pow. [m2]
Typ A	-	U-1a U-1f U-7 U-8	-	Linie krawędziowe	38	4.56
Typ B	-	U-1a U-7 U-8	4	Linie segregacyjne przerywane	192	7.68
Typ C	-	U-1a	-	Obwodne pow. wyl	360.7	86.57
Typ D	-	U-1b	-	Łącznie znaki poziome		98.81
Typ E	-	U-2	-			
Typ F	-	U-3	-			
Typ G	-	U-11a	-			
Typ T	-	U-12b	-			
Inne (nietypowe)	-	Stalowe bariery ochronne (U-14)	-			

Wykonawca: KONSORCJUM PROJEKTOWE:

CGM PROJEKT
CGM Projekt Sp. z o.o.
ul. Wapienna 25
04-691 Warszawa
(L I D E R)

White Young Green Consulting Ltd
Leeds, Armdale Court,
Headingley, LS6 2uj

WYG International
WYG International Sp. z o.o.
ul. Żelazna 28/30
00-832 Warszawa

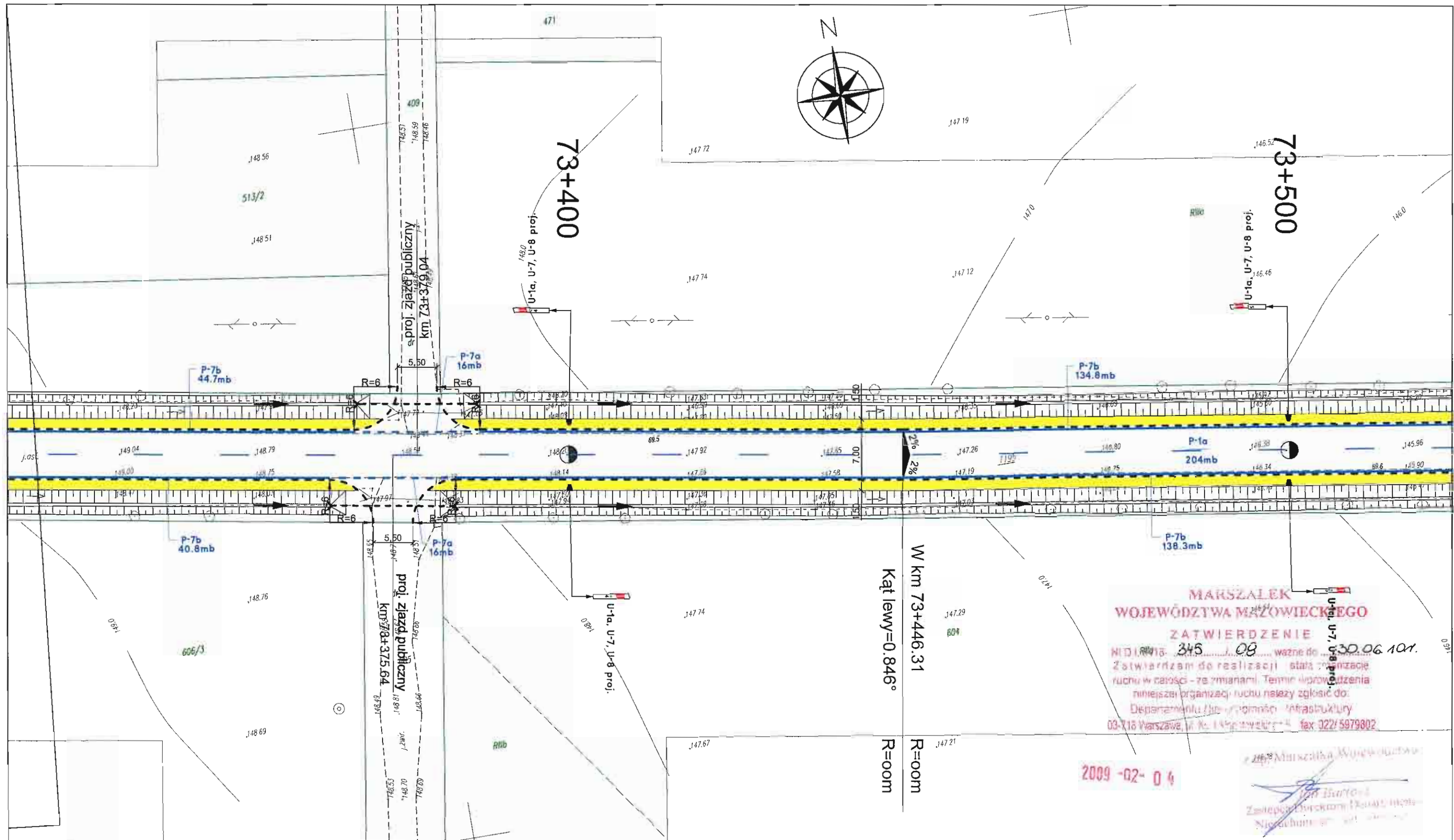
Investor: Mazowiecki Zarząd Dróg Wojewódzkich w Warszawie,
ul. Kruczkowskiego 3, 00-380 Warszawa

Nazwa obiektu: PROJEKT STAŁEJ ORGANIZACJI RUCHU
DROGA WOJEWÓDZKA Nr 637 WARSZAWA - WĘGRÓW
km 60+346 do km 75+309 i od km 75+898 do km 79+362

Nr rysunku: 66

Nazwa rysunku: Plan sytuacyjny oznakowania pionowego i poziomego
na odc. od km 73+125 do km 73+326

Skala: 1:500



Znaki pionowe	szt.	Urządzenia bezpieczeństwa ruchu	szt.	Znaki poziome	Dł. [mb]	Pow. [m2]
Typ A	-	U-1a U-1f U-7 U-8	-	Linie krawędziowe	32	3.84
Typ B	-	U-1a U-7 U-8	4	Linie segregacyjne przerywane	204	8.16
Typ C	-	U-1a	-	Obwiednie pow. wyl	358.6	86.06
Typ D	-	U-1b	-	Łącznie znaki poziome		98.06
Typ E	-	U-2	-			
Typ F	-	U-3	-			
Typ G	-	U-11a	-			
Typ T	-	U-12b	-			
Inne (nietypowe)	-	Stalowe bariery ochronne (U-14)	-			

Wykonawca: **KONSORCJUM PROJEKTOWE:**

CGM Projekt Sp. z o.o.
 ul. Wapleńska 25
 04-601 Warszawa
 (LIDER)

White Young Green
 Consulting Ltd
 Leeds, Armate Court,
 Headingley, LS6 2uj

WYG International Sp. z o.o.
 ul. Żelazna 28/30
 00-832 Warszawa

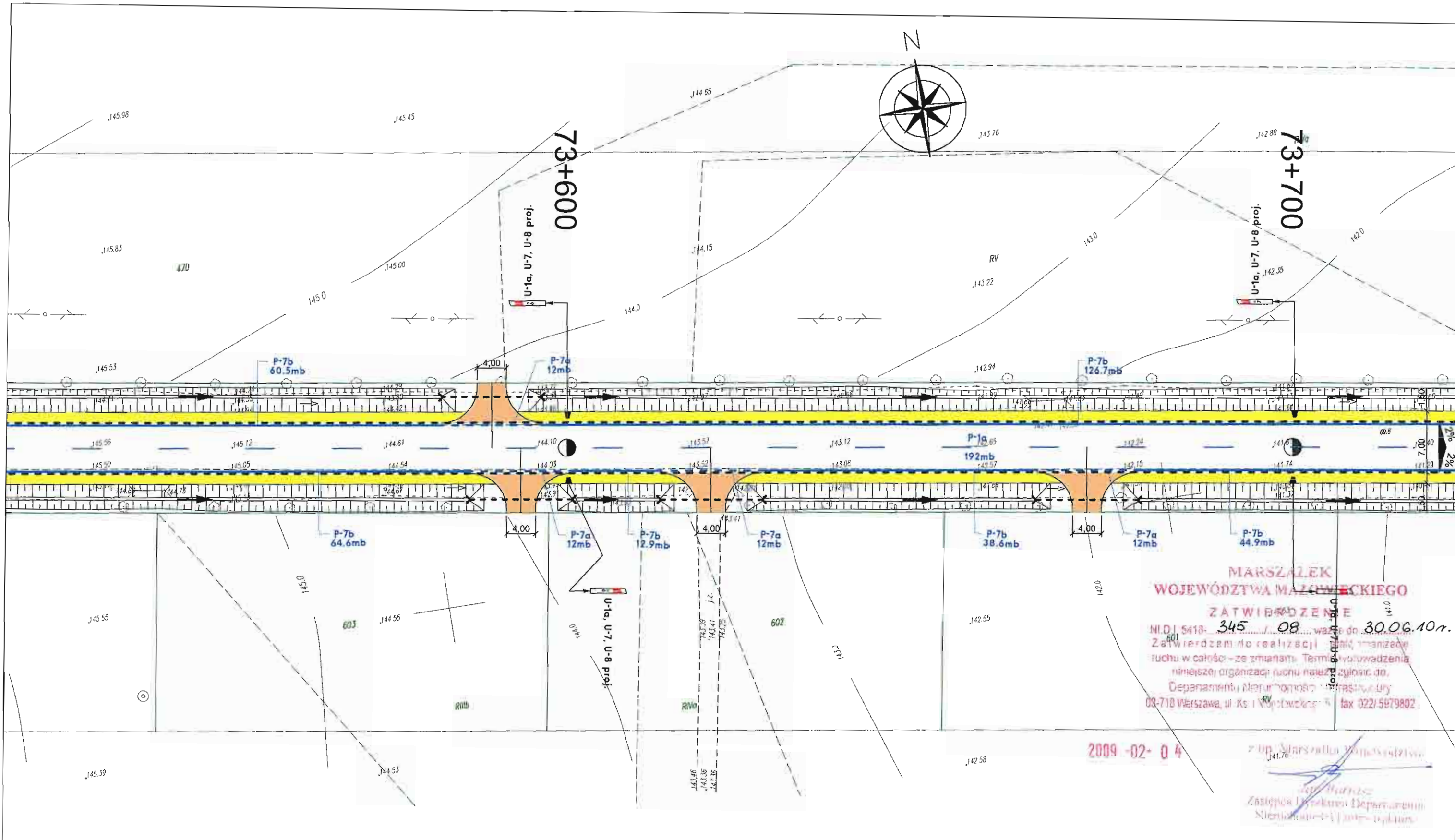
Investor: Mazowiecki Zarząd Dróg Wojewódzkich w Warszawie,
ul. Kruczkowskiego 3, 00-380 Warszawa

Nazwa obiektu: **PROJEKT STAŁEJ ORGANIZACJI RUCHU**
DROGA WOJEWÓDZKA Nr 637 WARSZAWA - WĘGRÓW
km 60+346 do km 75+309 i od km 75+898 do km 79+362

Nr rysunku: **67**

Nazwa rysunku: Plan sytuacyjny oznakowania pionowego i poziomego
na odc. od km 73+326 do km 73+522

Skala: **1:500**



MARSZAŁEK
WOJEWÓDZTWA MAZOWIECKIEGO

ZATWIERDZENIE

N/DJ 5418-345-08 waz do 30.06.10r.

Zatwierdzenie do realizacji projektu, zmianę ruchu w całość - ze zmianami. Termin wykończenia niniejszej organizacji ruchu należy zgłosić do Departamentu Meru i Inżynierii Drogi 00-710 Warszawa, ul. Kruczkowskiego 3, fax 022/5979802

2009-02-04

mgr inż. Andrzej Wójcik
Zastępca Dyrektora Departamentu Meru i Inżynierii Drogi

Znaki pionowe	szt.	Urządzenia bezpieczeństwa ruchu	szt.	Znaki poziome	DI. [mb]	Pow. [m2]
Typ A	-	U-1a U-1f U-7 U-8	-	Linie krawędziowe	48	5.76
Typ B	-	U-1a U-7 U-8	4	Linie segregacyjne przerywane	192	7.68
Typ C	-	U-1a	-	Obwodne pow. wyl	348.2	83.57
Typ D	-	U-1b	-	Łącznie znaki poziome		97.01
Typ E	-	U-2	-			
Typ F	-	U-3	-			
Typ G	-	U-11a	-			
Typ T	-	U-12b	-			
Inne (nietypowe)	-	Stalowe bariery ochronne (U-14)	-			

Wykonawca: KONSORCJUM PROJEKTOWE:

CGM Projekt Sp. z o.o.
 ul. Wapienna 25
 04-691 Warszawa
 (LIDER)

White Young Green
 Consulting Ltd
 Leeds, Arndale Court,
 Headingley, LS6 2JZ

WYG International Sp. z o.o.
 ul. Żelazna 28/30
 00-832 Warszawa

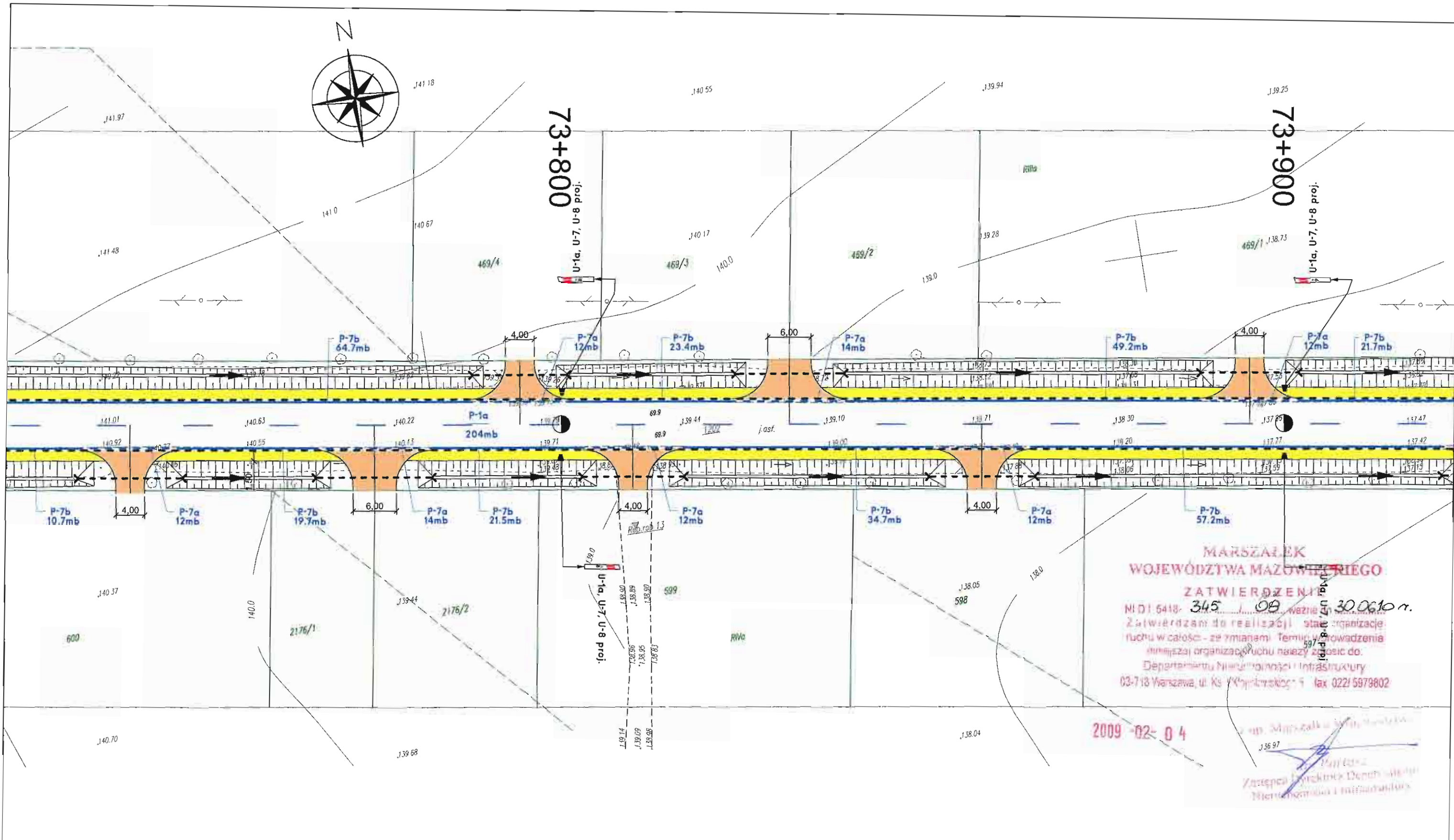
Investor: Mazowiecki Zarząd Dróg Wojewódzkich w Warszawie, ul. Kruczkowskiego 3, 00-380 Warszawa

Nazwa obiektu: PROJEKT STAŁEJ ORGANIZACJI RUCHU DROGA WOJEWÓDZKA Nr 637 WARSZAWA - WĘGRÓW km 60+346 do km 75+309 i od km 75+898 do km 79+362

Nr rysunku: 68

Nazwa rysunku: Plan sytuacyjny oznakowania pionowego i poziomego na odc. od km 73+522 do km 73+723

Skala: 1:500



Znaki pionowe	szt.	Urządzenia bezpieczeństwa ruchu	szt.	Znaki poziome	Di. [mb]	Pow. [m2]
Typ A	-	U-1a U-1f U-7 U-8	-	Linie krawędziowe	88	10.56
Typ B	-	U-1a U-7 U-8	4	Linie segregacyjne przerywane	204	8.16
Typ C	-	U-1a	-	Obwiedne pow. wyl	302.8	72.67
Typ D	-	U-1b	-	Łącznie znaki poziome		91.39
Typ E	-	U-2	-			
Typ F	-	U-3	-			
Typ G	-	U-11a	-			
Typ T	-	U-12b	-			
Inne (nietypowe)	-	Stalowe bariery ochronne (U-14)	-			

Wykonawca: KONSORCJUM PROJEKTOWE:

CGM PROJEKT
CGM Projekt Sp. z o.o.
ul. Wapienna 25
04-691 Warszawa
(L I D E R)

White Young Green
Consulting Ltd
Leeds, Amdale Court,
Headingley, LS6 2UJ

WYG International
WYG International Sp. z o.o.
ul. Żelazna 28/30
00-632 Warszawa

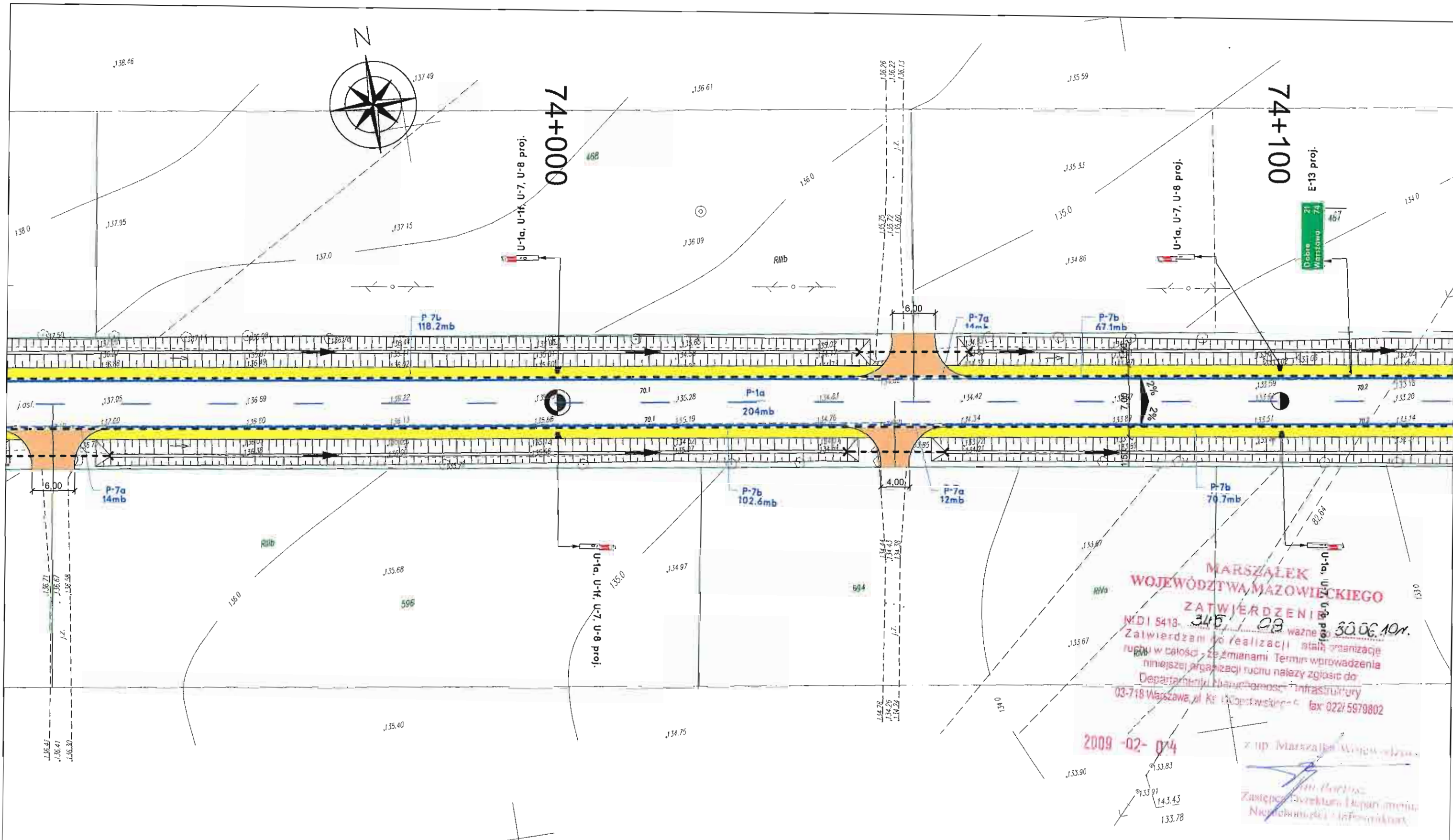
Investor: Mazowiecki Zarząd Dróg Wojewódzkich w Warszawie,
ul. Kruczkowskiego 3, 00-380 Warszawa

Nazwa obiektu: PROJEKT STAŁEJ ORGANIZACJI RUCHU
DROGA WOJEWÓDZKA Nr 637 WARSZAWA - WĘGRÓW
km 60+346 do km 75+309 i od km 75+898 do km 79+362

Nr rysunku: 69

Nazwa rysunku: Plan sytuacyjny oznakowania pionowego i poziomego
na odc. od km 73+723 do km 73+924

Skala: 1:500



**MARSZAŁEK
WOJEWÓDZTWA MAZOWIECKIEGO**

ZATWIERDZENIE

M/DI 5413-345/09 ważność 30.06.10r.

Zatwierdzam do realizacji stałą organizację ruchu w całości ze zmianami. Termin wprowadzenia niniejszej organizacji ruchu należy zgłosić do Departamentu Planowania i Infrastruktury 03-718 Warszawa, ul. Kruczkowskiego 3, fax 022/5979802

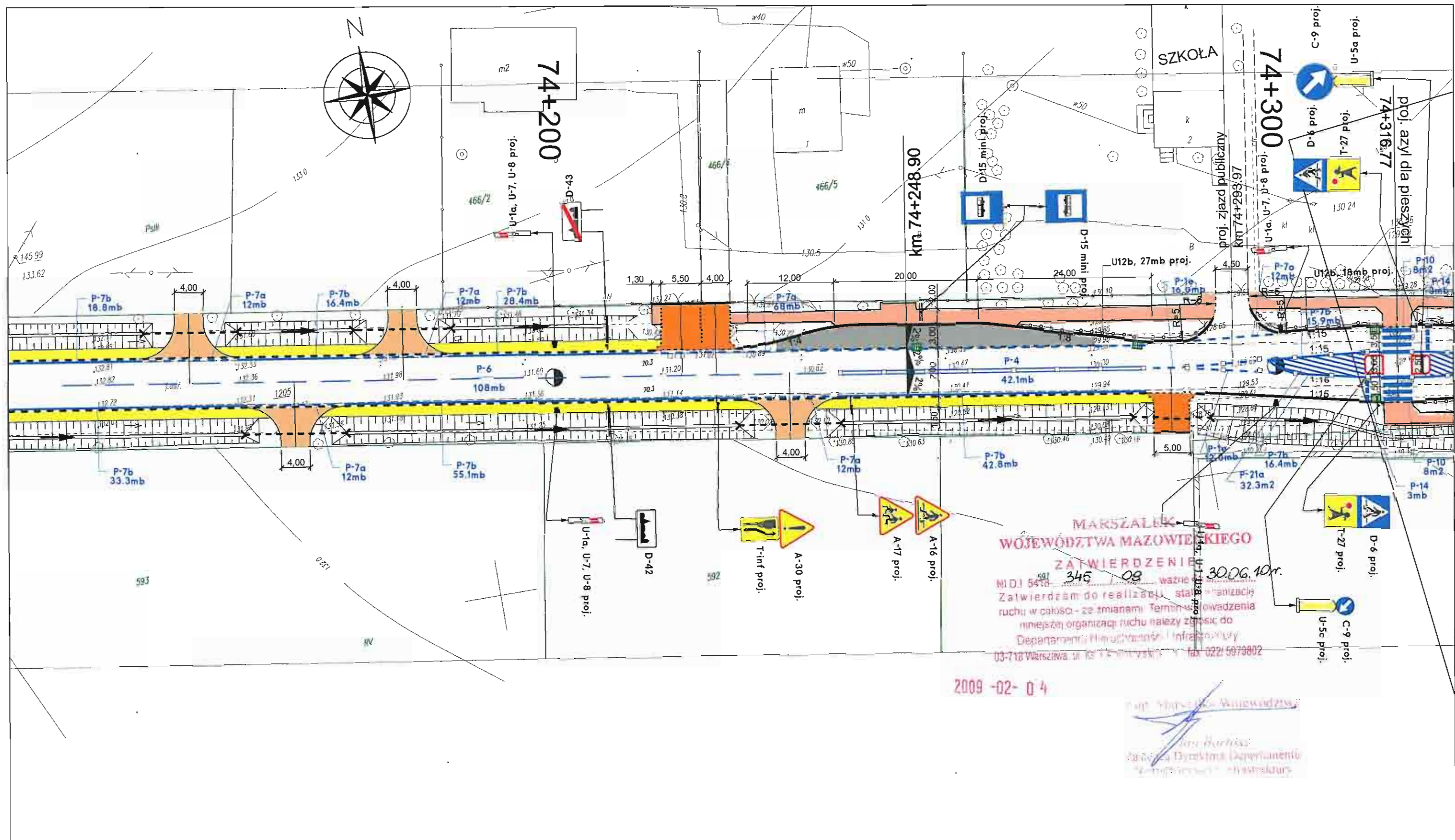
2009-02-04

z up. Marszałek Województwa Mazowieckiego

Zastępca Dyrektora Departamentu Planowania i Infrastruktury

Znaki pionowe	szt.	Urządzenia bezpieczeństwa ruchu	szt.	Znaki poziome	Dł. [mb]	Pow. [m2]
Typ A	-	U-1a U-1f U-7 U-8	2	Linie krawędziowe	40	4.8
Typ B	-	U-1a U-7 U-8	2	Linie segregacyjne przerywane	204	8.16
Typ C	-	U-1a	-	Obwiednie pow. wyl	358.6	86.06
Typ D	-	U-1b	-	Łącznie znaki poziome		99.02
Typ E	1	U-2	-			
Typ F	-	U-3	-			
Typ G	-	U-11a	-			
Typ T	-	U-12b	-			
Inne (nietypowe)	-	Stalowe bariery ochronne (U-14)	-			

Wykonawca: KONSORCJUM PROJEKTOWE:	
CGM PROJEKT CGM Projekt Sp. z o.o. ul. Wapienna 25 04-691 Warszawa (LIDER)	WYG International White Young Green Consulting Ltd. Leeds, Arndale Court, Headingley, LS6 2uj WYG International Sp. z o.o. ul. Żelazna 28/30 00-832 Warszawa
Investor: Mazowiecki Zarząd Dróg Wojewódzkich w Warszawie, ul. Kruczkowskiego 3, 00-380 Warszawa	Nr rysunku: 70
Nazwa obiektu: PROJEKT STAŁEJ ORGANIZACJI RUCHU DROGA WOJEWÓDZKA Nr 637 WARSZAWA - WĘGRÓW km 60+346 do km 75+309 i od km 75+898 do km 79+362	Skala: 1:500
Nazwa rysunku: Plan sytuacyjny oznakowania pionowego i poziomego na odc. od km 73+924 do km 74+124	

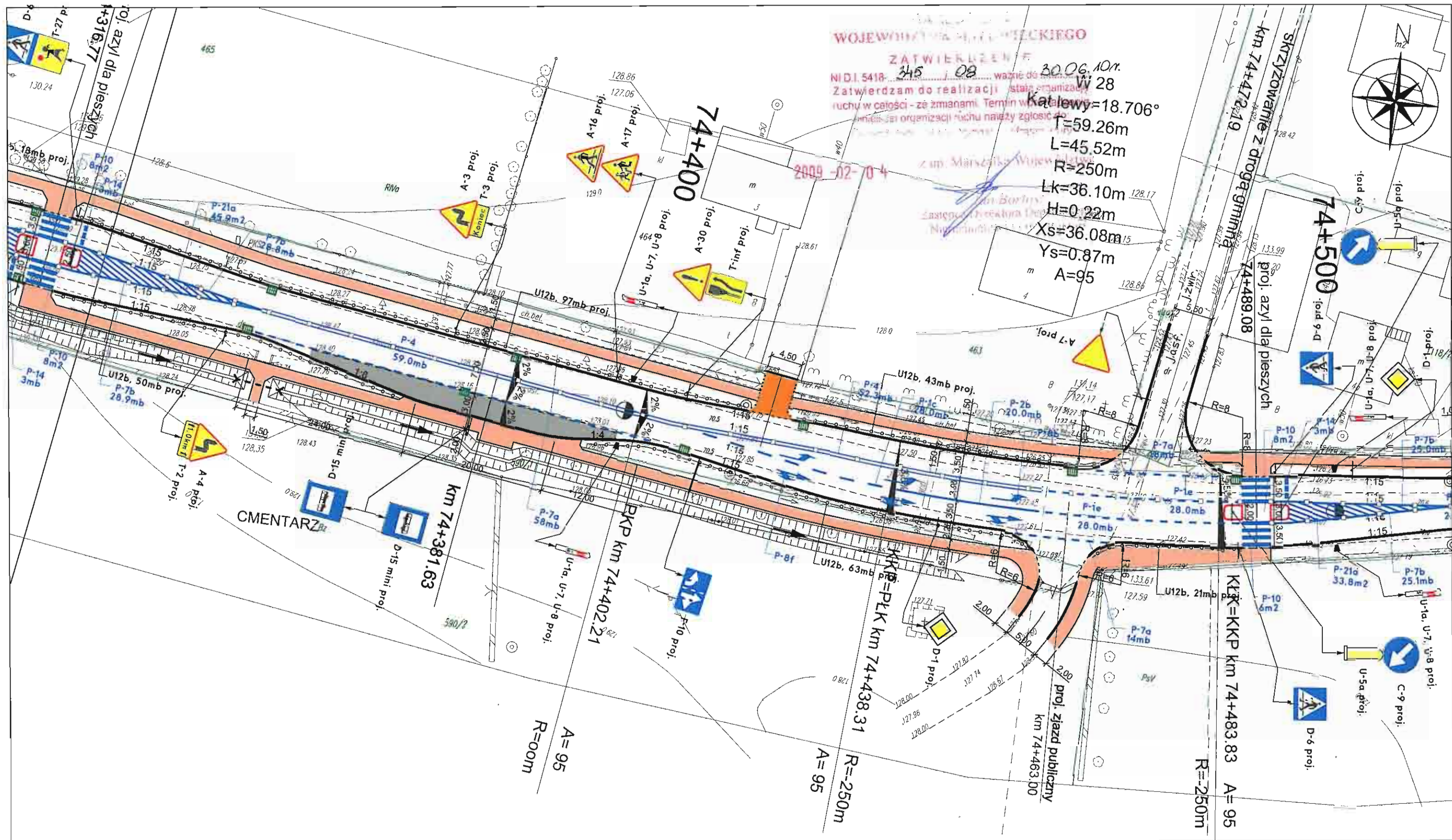


2009-02-04

Znaki pionowe	szt.	Urządzenia bezpieczeństwa ruchu	szt.	Znaki poziome	Di. [mb]	Pow. [m2]
Typ A	9	U-1a U-1f U-7 U-8	-	Linie krawędziowe	218	26.16
Typ B	-	U-1a U-7 U-8	8	Linie segregacyjne ciągłe	173.4	41.62
Typ C	3	U-1a	-	Linie segregacyjne przerywane	220	22.08
Typ D	12	U-1b	-	Przejścia dla pieszych	30	30
Typ E	-	U-5a	3	Powierzchnie wyl. z ruchu	112	42.56
Typ F	1	U-5c	1	Obwodne pow. wyl	334.9	80.38
Typ G	-	U-11a	-	Linie zatrzymań	9	3.38
Typ T	6	U-12b	319m	Strzałki	6	11.04
Inne (nietypowe)	-	Stalowe bariery ochronne (U-14)	-	Łącznie znaki poziome		257.21

Zastawienie z rys. nr 71-72	
Elementy odbłaskowe "kocie oczka"	67 szt.

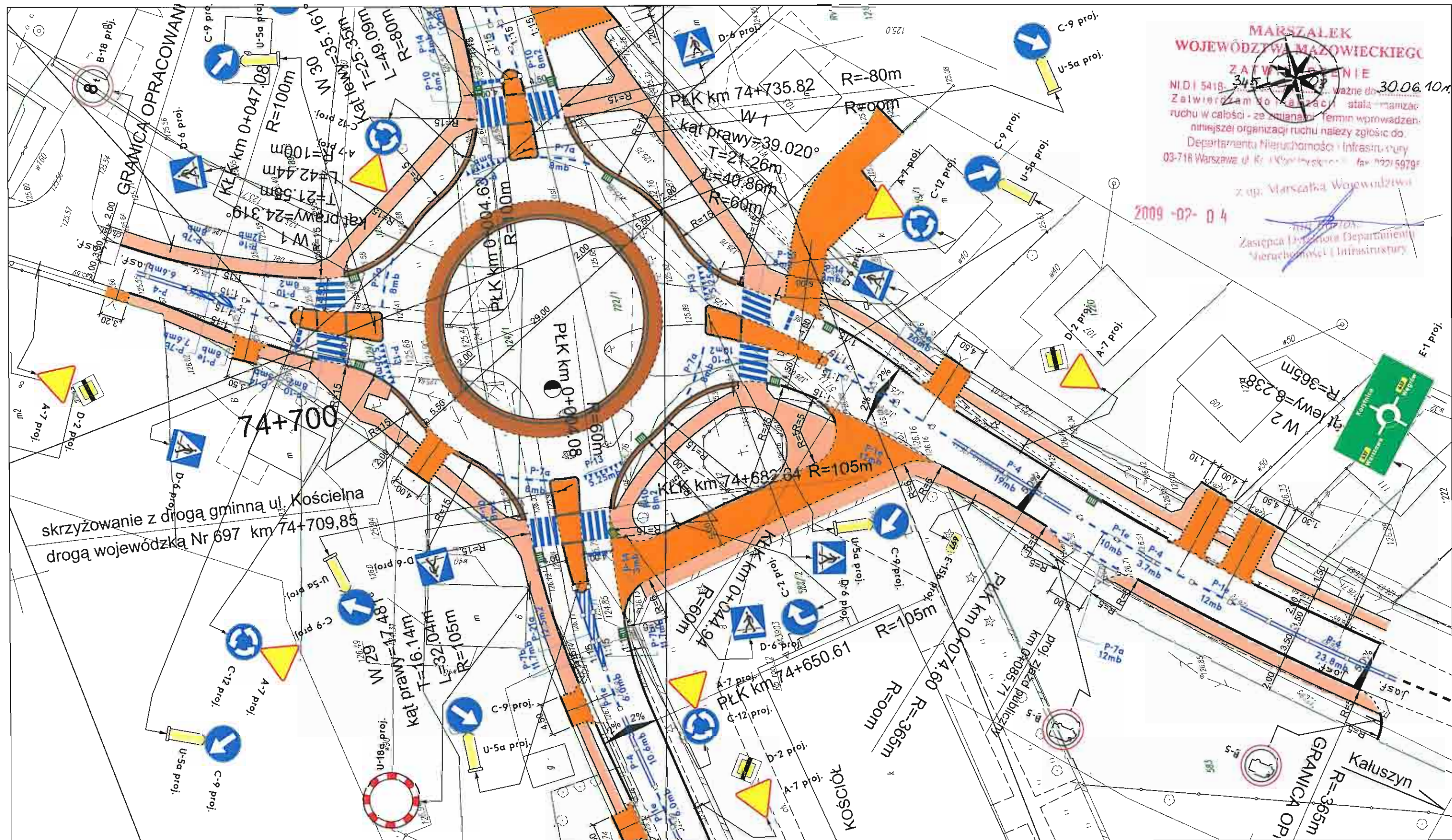
Wykonawca: KONSORCJUM PROJEKTOWE:	
 CGM Projekt Sp. z o.o. ul. Wapleńska 25 04-691 Warszawa (LIDER)	 White Young Green Consulting Ltd Leeds, Arndale Cent. Headingley, LS6 2uj
 YG International Sp. z o.o. ul. Żelazna 28/30 00-832 Warszawa	
Inwestor: Mazowiecki Zarząd Dróg Wojewódzkich w Warszawie, ul. Kruczkowskiego 3, 00-380 Warszawa	
Nazwa obiektu: PROJEKT STAŁEJ ORGANIZACJI RUCHU DROGA WOJEWÓDZKA Nr 637 WARSZAWA - WĘGRÓW km 60+346 do km 75+309 i od km 75+898 do km 79+362	Nr rysunku: 71
Nazwa rysunku: Plan sytuacyjny oznakowania pionowego i poziomego na odc. od km 74+124 do km 74+325	Skala: 1:500



Znaki pionowe	szt.	Urządzenia bezpieczeństwa ruchu	szt.	Znaki poziome	Dł. [mb]	Pow. [m ²]
Typ A	9	U-1a U-1f U-7 U-8	-	Linie krawędziowe	218	26.16
Typ B	-	U-1a U-7 U-8	8	Linie segregacyjne ciągłe	173.4	41.62
Typ C	3	U-1a	-	Linie segregacyjne przerywane	220	22.08
Typ D	12	U-1b	-	Przejścia dla pieszych	30	30
Typ E	-	U-5a	3	Powierzchnie wyt. z ruchu	112	42.56
Typ F	1	U-5c	1	Obwedne pow. wyt	334.9	80.38
Typ G	-	U-11a	-	Linie zatrzymań	9	3.38
Typ T	6	U-12b	319m	Strzałki	6	11.04
Inne (nietypowe)	-	Stalowe bariery ochronne (U-14)	-	Łącznie znaki poziome	257.21	

Zastawienie z rys. nr 71-72	
Elementy odbłaskowe "kociec oczka"	67 szt.

Wykonawca: KONSORCJUM PROJEKTOWE:	
 CGM Projekt Sp. z o.o. ul. Wapienna 25 04-691 Warszawa (LIDER)	 White Young Green Consulting Ltd Leeds, Arndale Cor. Headingley, LS6 2uj
 WYG International Sp. z o.o. ul. Żelazna 28/30 00-832 Warszawa	
Inwestor: Mazowiecki Zarząd Dróg Wojewódzkich w Warszawie, ul. Kruczkowskiego 3, 00-380 Warszawa	
Nazwa obiektu: PROJEKT STAŁEJ ORGANIZACJI RUCHU DROGA WOJEWÓDZKA Nr 637 WARSZAWA - WĘGRÓW km 60+346 do km 75+309 i od km 75+898 do km 79+362	Nr rysunku: 72
Nazwa rysunku: Plan sytuacyjny oznakowania pionowego i poziomego na odc. od km 74+325 do km 74+516	Skala: 1:500



MARSZAŁEK
WOJEWÓDZTWA MAZOWIECKIEGO
ZASTAWIENIE
NID I 5418-345-103
Zawierza ono całość organizacji stałej organizacji ruchu w całości - ze zmianami. Termin wprowadzenia niniejszej organizacji ruchu należy zgłosić do:
Departamentu Nieruchomości i Infrastruktury
03-718 Warszawa ul. Kr. (Książęcy) 100 tel. 22 597 97 6

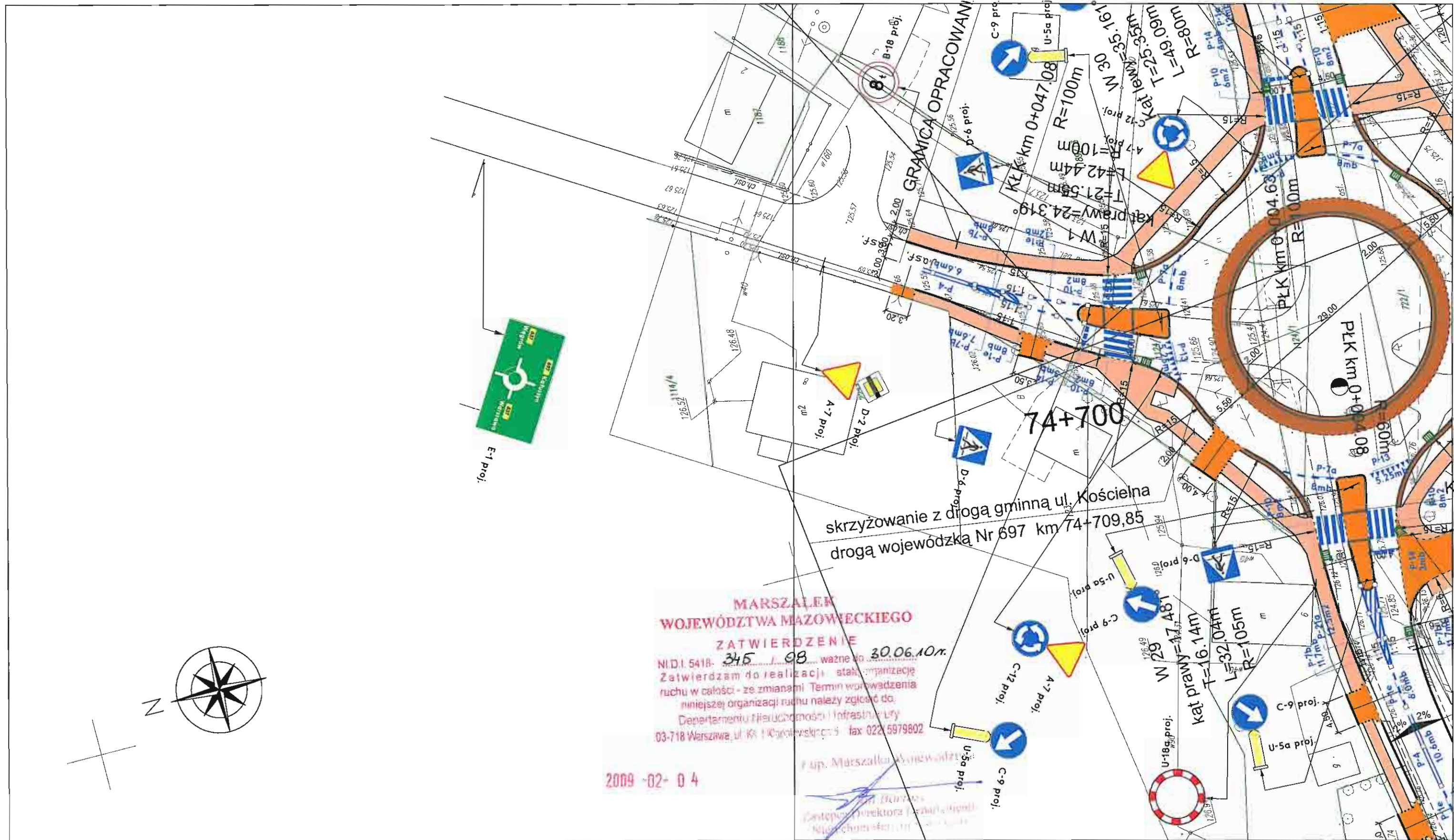
z up. Marszałka Województwa
2009-07-04
Zastępca Dyrektora Departamentu Nieruchomości i Infrastruktury

skrzyżowanie z drogą gminną ul. Kościelna
drogą wojewódzką Nr 697 km 74+709,85

Znaki pionowe	szkl.	Urządzenia bezpieczeństwa ruchu	szkl.	Znaki poziome	Dł. [mb]	Pow. [m2]
Typ A	13	U-1a U-1f U-7 U-8	-	Linie krawędziowe	44	5.28
Typ B	5	U-1a U-7 U-8	3	Linie segregacyjne ciągłe	264.3	63.43
Typ C	13	U-1a	-	Linie segregacyjne przerywane	196	23.52
Typ D	12	U-1b	-	Przejścia dla pieszych	64	64
Typ E	7	U-2	-	Powierzchnie wyl. z ruchu	17.59	6.68
Typ F	-	U-5a	8	Obwedne pow. wyl	50.4	12.1
Typ G	-	U-11a	-	Linie zatrzymań	34.75	10.58
Typ T	4	U-18a	1	Łącznie znaki poziome		185.6
Inne (nietypowe)	-	Stalowe bariery ochronne (U-14)	-	Elementy odblaskowe "kocie oczka"		101 szt.

Zastawienie z rys. nr 73-75

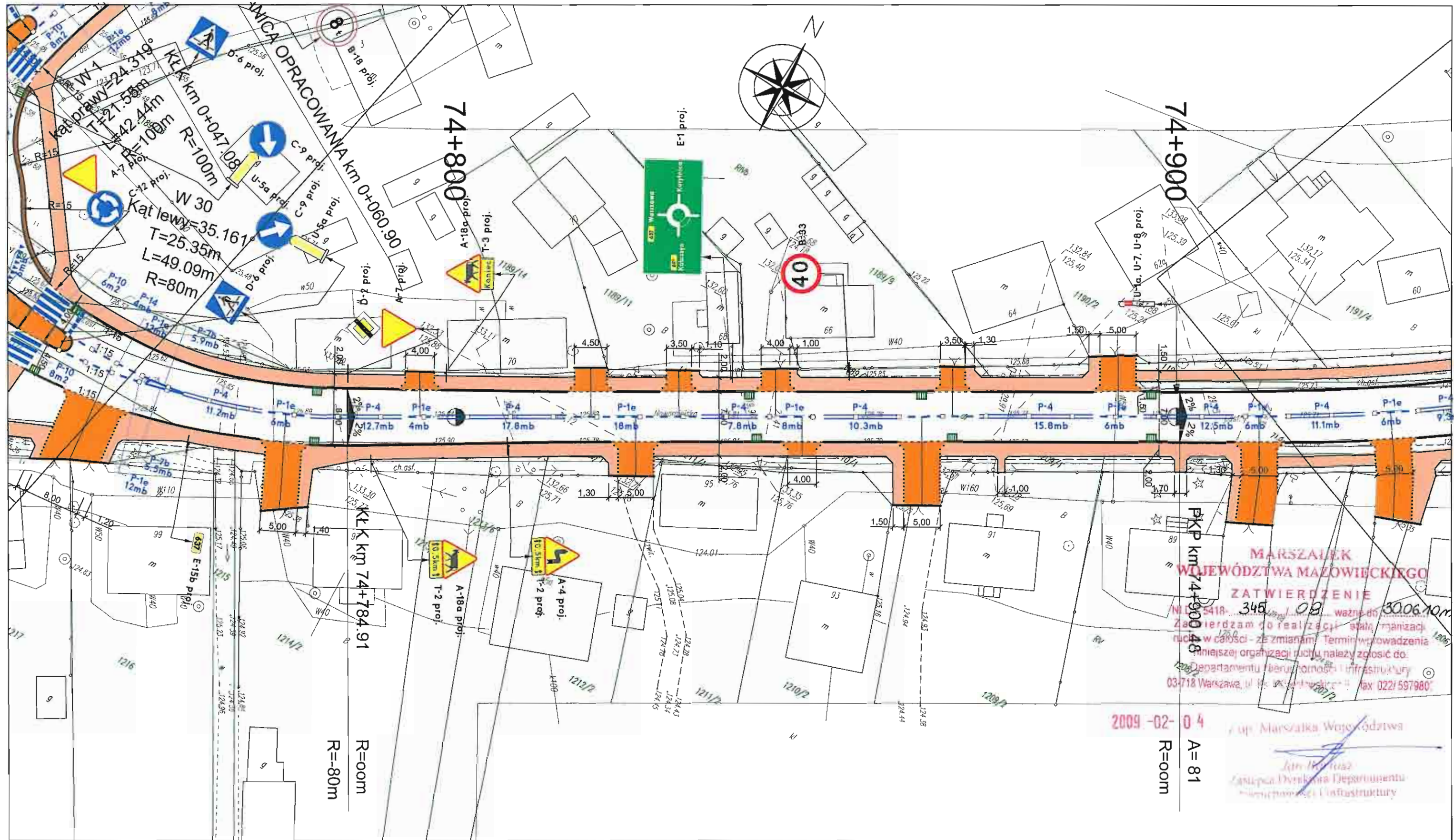
Wykonawca:		KONSORCJUM PROJEKTOWE:	
Inwestor:		Mazowiecki Zarząd Dróg Wojewódzkich w Warszawie, ul. Kruczkowskiego 3, 00-380 Warszawa	
Nazwa obiektu:		PROJEKT STAŁEJ ORGANIZACJI RUCHU DROGA WOJEWÓDZKA Nr 637 WARSZAWA - WĘGRÓW km 60+346 do km 75+309 i od km 75+898 do km 79+362	
Nazwa rysunku:		Plan sytuacyjny oznakowania pionowego i poziomego skrzyżowanie z DW 697	
Nr rysunku:		74	
Skala:		1:500	



Znaki pionowe	szt.	Urządzenia bezpieczeństwa ruchu	szt.	Znaki poziome	Dł. [mb]	Pow. [m2]
Typ A	13	U-1a U-1f U-7 U-8	-	Linie krawędziowe	44	5.28
Typ B	5	U-1a U-7 U-8	3	Linie segregacyjne ciągłe	264.3	63.43
Typ C	13	U-1a	-	Linie segregacyjne przerywane	196	23.52
Typ D	12	U-1b	-	Przejścia dla pieszych	64	64
Typ E	7	U-2	-	Powierzchnie wyl. z ruchu	17.59	6.68
Typ F	-	U-5a	8	Obwodne pow. wyl	50.4	12.1
Typ G	-	U-11a	-	Linie zatrzymań	34.75	10.58
Typ T	4	U-18a	1	Łącznie znaki poziome		185.6
Inne (nietypowe)	-	Stalowe bariery ochronne (U-14)	-	Elementy odbłaskowe "kocie oczka"		101 szt.

Zastawienie z rys. nr 73-75

Wykonawca: KONSORCJUM PROJEKTOWE:		
 CGM Projekt Sp. z o.o. ul. Wapienna 25 04-691 Warszawa (LIDER)	 White Young Green Consulting Ltd Leeds, Armdale Court, Headingley, LS6 2uj	 WYG International Sp. z o.o. ul. Żelazna 28/30 00-832 Warszawa
Inwestor: Mazowiecki Zarząd Dróg Wojewódzkich w Warszawie, ul. Kruczkowskiego 3, 00-380 Warszawa		
Nazwa obiektu: PROJEKT STAŁEJ ORGANIZACJI RUCHU DROGA WOJEWÓDZKA Nr 637 WARSZAWA - WĘGRÓW km 60+346 do km 75+309 i od km 75+898 do km 79+362		Nr rysunku: 74a
Nazwa rysunku: Plan sytuacyjny oznakowania pionowego i poziomego skrzyżowania z DW 697		Skala: 1:500



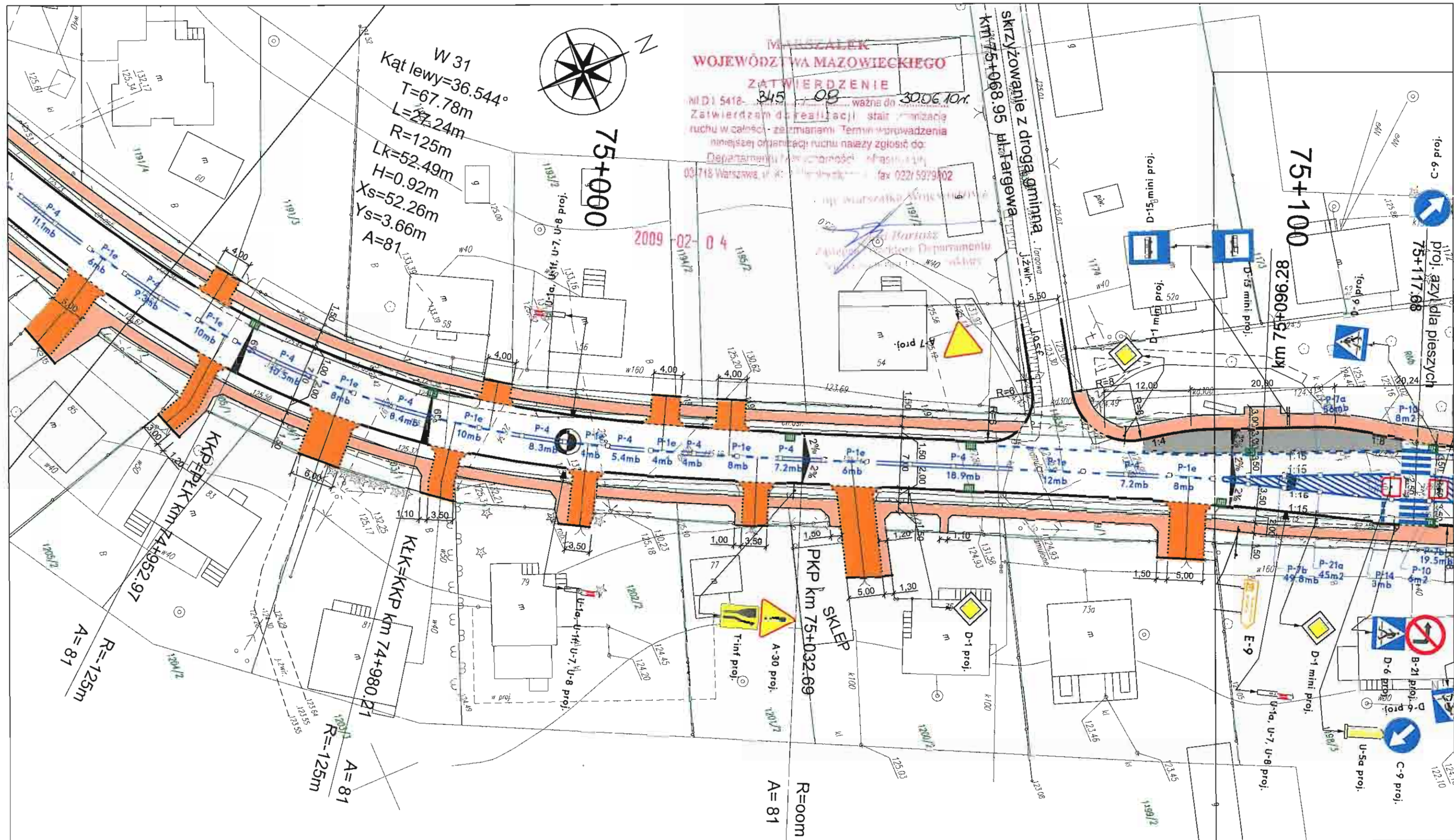
**MARSZAŁEK
WOJEWÓDZTWA MAZOWIECKIEGO
ZATWIERDZENIE**
 Nr 5418-345/08, ważne do 30.06.10 m.
 Zastawienie do realizacji stałej organizacji ruchu w carosci - ze zmianami. Termin wywodzenia mniejszej organizacji ruchu należy zgłosić do:
 Departamentu Inżynierii i Infrastruktury
 03-718 Warszawa, ul. S. Żurawskiego 11, fax 022/597980

2009-02-04
 R=00m
 A=81
 R=00m
 Jacek Kozłowski
 Zastępca Dyrektora Departamentu Inżynierii i Infrastruktury

Znaki pionowe	szt.	Urządzenia bezpieczeństwa ruchu	szt.	Znaki poziome	Dł. [mb]	Pow. [m2]
Typ A	13	U-1a U-1f U-7 U-8	-	Linie krawędziowe	44	5.28
Typ B	5	U-1a U-7 U-8	3	Linie segregacyjne ciągłe	264.3	63.43
Typ C	13	U-1a	-	Linie segregacyjne przerywane	196	23.52
Typ D	12	U-1b	-	Przejścia dla pieszych	64	64
Typ E	7	U-2	-	Powierzchnie wyl. z ruchu	17.59	6.68
Typ F	-	U-5a	8	Obwiednie pow. wyl.	50.4	12.1
Typ G	-	U-11a	-	Linie zatrzymań	34.75	10.58
Typ T	4	U-18a	1	Łącznie znaki poziome	-	185.6
Inne (nietypowe)	-	Stalowe bariery ochronne (U-14)	-	Elementy odbłaskowe "kocie oczka"	-	101 szt.

Zastawienie z rys. nr 73-75

Wykonawca: KONSORCJUM PROJEKTOWE:	
 CGM Projekt Sp. z o.o. ul. Wapienna 25 04-691 Warszawa (LIDER)	 White Young Green Consulting Ltd. Leeds, Arndale Ctr, Headingley, LS6 2uj
 WYG International Sp. z o.o. ul. Żelazna 28/30 00-832 Warszawa	
Inwestor: Mazowiecki Zarząd Dróg Wojewódzkich w Warszawie, ul. Kruczkowskiego 3, 00-380 Warszawa	
Nazwa obiektu: PROJEKT STAŁEJ ORGANIZACJI RUCHU DROGA WOJEWÓDZKA Nr 637 WARSZAWA - WĘGRÓW km 60+346 do km 75+309 i od km 75+898 do km 79+362	Nr rysunku: 75
Nazwa rysunku: Plan sytuacyjny oznakowania pionowego i poziomego na odc. od km 74+718 do km 74+938	Skala: 1:500



Znaki pionowe	szt.	Urządzenia bezpieczeństwa ruchu	szt.	Znaki poziome	Dł. [mb]	Pow. [m2]
Typ A	10	U-1a U-1f U-7 U-8	2	Linie krawędziowe	118	14.16
Typ B	2	U-1a U-7 U-8	1	Linie segregacyjne ciągłe	213.6	51.26
Typ C	5	U-1a	-	Linie segregacyjne przerywane	206	26.04
Typ D	20	U-1b	-	Przejścia dla pieszych	60	60
Typ E	2	U-2	-	Powierzchnie wyl. z ruchu	151.91	57.73
Typ F	2	U-5a	4	Obwodne pow. wyl	187.2	44.93
Typ G	-	U-11a	-	Linie zatrzymań	36	11.14
Typ T	7	U-12b	-	Strzałki	12	17.18
Inne (nietypowe)	-	Stalowe bariery ochronne (U-14)	-	Łącznie znaki poziome		282.44

Zastawienie z rys. nr 76-78

Elementy odbłaskowe "kocie oczka"	84 szt.
-----------------------------------	---------

Wykonawca: KONSORCJUM PROJEKTOWE:

CGM PROJEKT
CGM Projekt Sp. z o.o.
ul. Wapienna 25
04-691 Warszawa
(LIDER)

White Young Green
Consulting Ltd
Leeds, Armdale Court,
Headingley, LS6 2Jf

wyg international
WYG International Sp. z o.o.
ul. Żelazna 28/30
00-832 Warszawa

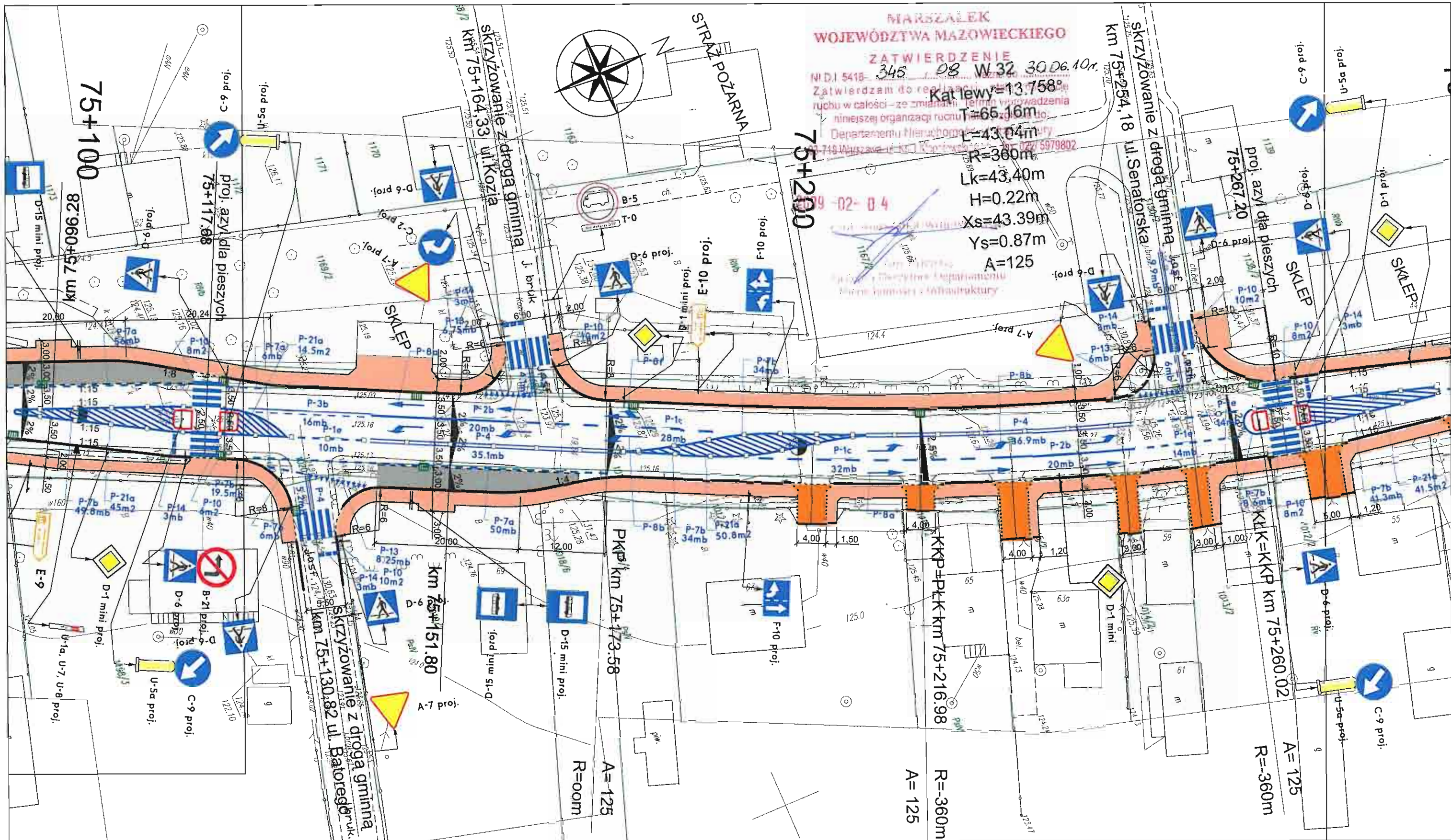
Inwestor: Mazowiecki Zarząd Dróg Wojewódzkich w Warszawie,
ul. Kruczkowskiego 3, 00-380 Warszawa

Nazwa obiektu: PROJEKT STAŁEJ ORGANIZACJI RUCHU
DROGA WOJEWÓDZKA Nr 637 WARSZAWA - WĘGRÓW
km 60+346 do km 75+309 i od km 75+898 do km 79+362

Nr rysunku: 76

Nazwa rysunku: Plan sytuacyjny oznakowania pionowego i poziomego
na odc. od km 74+938 do km 75+123

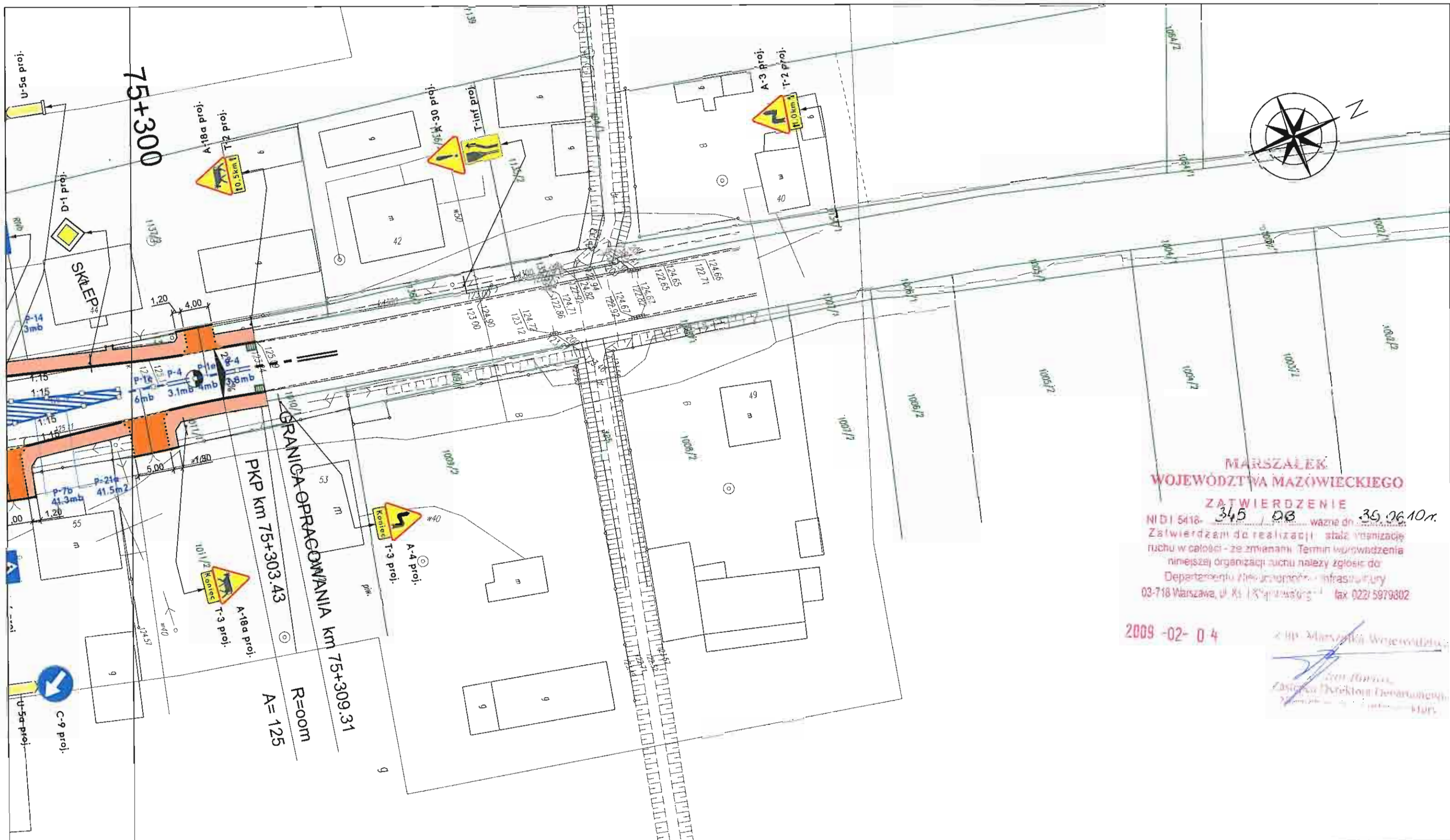
Skala: 1:500



Znaki pionowe	szt.	Urządzenia bezpieczeństwa ruchu	szt.	Znaki poziome	Dł. [mb]	Pow. [m2]
Typ A	10	U-1a U-1f U-7 U-8	2	Linie krawędziowe	118	14.16
Typ B	2	U-1a U-7 U-8	1	Linie segregacyjne ciągłe	213.6	51.26
Typ C	5	U-1a	-	Linie segregacyjne przerywane	206	26.04
Typ D	20	U-1b	-	Przejścia dla pieszych	60	60
Typ E	2	U-2	-	Powierzchnie wyt. z ruchu	151.91	57.73
Typ F	2	U-5a	4	Obwodne pow. wyt	187.2	44.93
Typ G	-	U-11a	-	Linie zatrzymań	36	11.14
Typ T	7	U-12b	-	Strzałki	12	17.18
Inne (nietypowe)	-	Stalowe bariery ochronne (U-14)	-	Łącznie znaki poziome		282.44

Zastawienie z rys. nr 76-78	
Elementy odblaskowe "kociec oczka"	84 szt.

Wykonawca: KONSORCJUM PROJEKTOWE:	
 CGM Projekt Sp. z o.o. ul. Wapienna 25 04-691 Warszawa (LIDER)	 While Young Green Consulting Ltd Leeds, Arndale Cori, Headingley, LS6 2uj WYG International Sp. z o.o. ul. Żelazna 28/30 00-832 Warszawa
Inwestor: Mazowiecki Zarząd Dróg Wojewódzkich w Warszawie, ul. Kruczkowskiego 3, 00-380 Warszawa	
Nazwa obiektu: PROJEKT STAŁEJ ORGANIZACJI RUCHU DROGA WOJEWÓDZKA Nr 637 WARSZAWA - WĘGRÓW km 60+346 do km 75+309 i od km 75+898 do km 79+362	Nr rysunku: 77
Nazwa rysunku: Plan sytuacyjny oznakowania pionowego i poziomego na odc. od km 75+123 do km 75+290	Skala: 1:500



MARSZAŁEK
WOJEWÓDZTWA MAZOWIECKIEGO

ZATWIERDZENIE
N/DI 5418- 345 / 08 ważne do 30.06.10r.

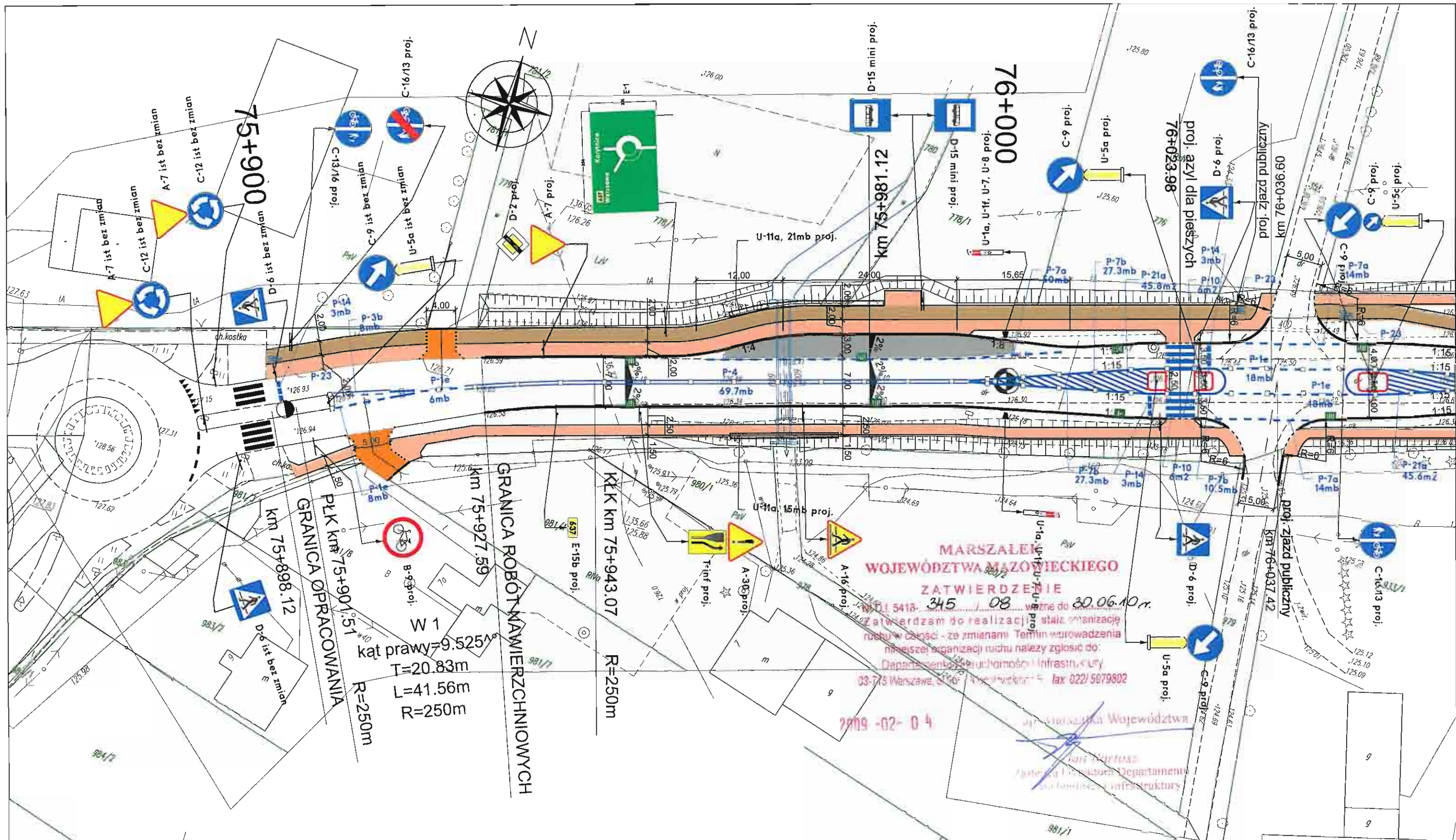
Zatwierdzam do realizacji stałą organizację ruchu w całości - ze zmianami. Termin wprowadzenia niniejszej organizacji ruchu należy zgłosić do Departamentu Inżynierii i Infrastuktury 03-718 Warszawa, ul. Kasprzowska 1 tel. 022 5979802 fax 022 5979802

2009-02-04

Z IM Marszałka Województwa Mazowieckiego
Zastępca Dyrektora Departamentu Inżynierii i Infrastuktury

Znaki pionowe	szt.	Urządzenia bezpieczeństwa ruchu	szt.	Znaki poziome	Dł. [mb]	Pow. [m2]
Typ A	10	U-1a U-1f U-7 U-8	2	Linie krawędziowe	118	14.16
Typ B	2	U-1a U-7 U-8	1	Linie segregacyjne ciągłe	213.6	51.26
Typ C	5	U-1a	-	Linie segregacyjne przerywane	206	26.04
Typ D	20	U-1b	-	Przejścia dla pieszych	60	60
Typ E	2	U-2	-	Powierzchnie wyl. z ruchu	151.91	57.73
Typ F	2	U-5a	4	Obwiednie pow. wyl	187.2	44.93
Typ G	-	U-11a	-	Linie zatrzymań	36	11.14
Typ T	7	U-12b	-	Strzałki	12	17.18
Inne (nietypowe)	-	Stalowe bariery ochronne (U-14)	-	Łącznie znaki poziome		282.44

Zastawienie z rys. nr 76-78		Wykonawca: KONSORCJUM PROJEKTOWE:	
Elementy odblaskowe "kocie oczka"	84 szt.	 CGM Projekt Sp. z o.o. ul. Wapienna 25 04-691 Warszawa (L I D E R)	 Whi Young Green Consulting Ltd. Leeds, Armdale Court, Headingley, LS6 2uj
		 WYG International Sp. z o.o. ul. Żelazna 28/30 00-832 Warszawa	
		Inwestor: Mazowiecki Zarząd Dróg Wojewódzkich w Warszawie, ul. Kruczkowskiego 3, 00-380 Warszawa	
		Nazwa obiektu: PROJEKT STAŁEJ ORGANIZACJI RUCHU DROGA WOJEWÓDZKA Nr 637 WARSZAWA - WĘGRÓW km 60+346 do km 75+309 i od km 75+898 do km 79+362	Nr rysunku: 78
		Nazwa rysunku: Plan sytuacyjny oznakowania pionowego i poziomego na odc. od km 75+290 do km 75+309	Skala: 1:500



**MARSZAŁEK
WOJEWÓDZTWA MAZOWIECKIEGO**
ZATWIERDZENIE
Nr 5418-345/08 z dnia 30.06.10 r.
Załącznik do rozkazu z dnia 30.06.10 r. w sprawie do-
zwolenia na realizację stałej organizacji
 ruchu w postaci - ze zmianami. Termin wprowadzenia
 niniejszej organizacji ruchu należy zgłosić do:
Departamentu Bezpieczeństwa i Infrastruktury
03-775 Warszawa, ul. Żelazna 2b, tel. 22 639 40 00, fax 22 639 98 02

Znaki pionowe	szt.	Urządzenia bezpieczeństwa ruchu	szt.	Znaki poziome	Dł. [mb]	Pow. [m2]
Typ A	7	U-1a U-1f U-7 U-8	2	Linie krawędziowe	148	17.76
Typ B	1	U-1a U-7 U-8	3	Linie segregacyjne ciągłe	94.7	22.73
Typ C	10	U-1a	-	Linie segregacyjne przerywane	208	17.52
Typ D	11	U-1b	-	Przejścia dla pieszych	12	12
Typ E	3	U-5a	3	Powierzchnie wyt. z ruchu	91.4	34.73
Typ F	-	U-5c	1	Obwodne pow. wyt.	374.1	89.78
Typ G	-	U-11a	36m	Linie zatrzymań	9	3.38
Typ T	2	U-12b	-	Inne	5	3.31
Inne (nietypowe)	-	Stalowe bariery ochronne (U-14)	-	Łącznie znaki poziome		201.21

Zastawienie z rys. nr 79-80

Elementy odblaskowe "kocie oczka"	58 szt.
-----------------------------------	---------

Wykonawca: **KONSORCJUM PROJEKTOWE:**

CGM Projekt Sp. z o.o.
 ul. Wesoła 2b
 04-691 Warszawa
 (LIDER)

White Young Green
 Consulting Ltd.
 Leeds, Arndale Court,
 Headingley, LS6 2uj

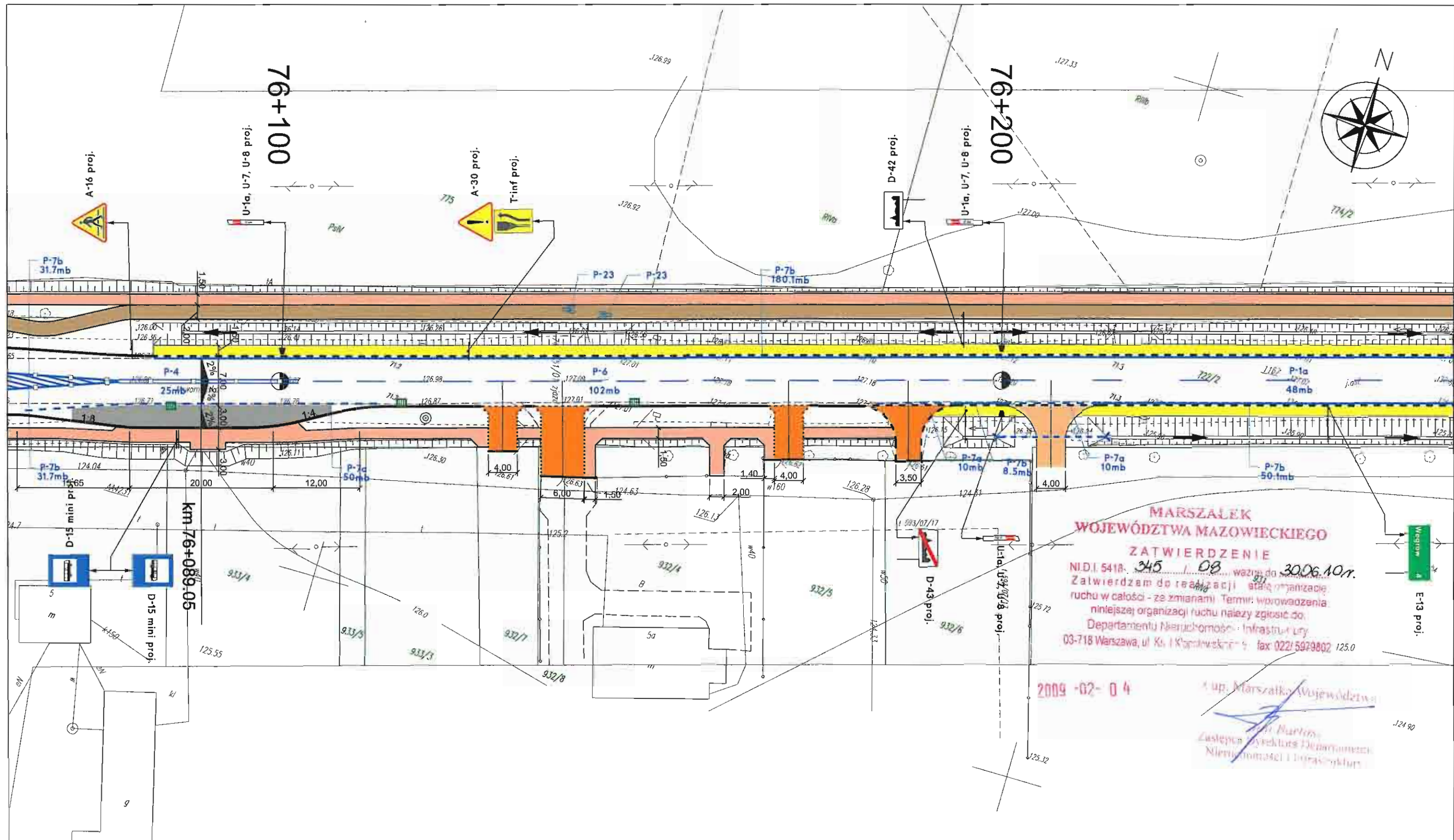
WYG International Sp. z o.o.
 ul. Żelazna 28/30
 00-832 Warszawa

Investor: Mazowiecki Zarząd Dróg Wojewódzkich w Warszawie,
ul. Kruczkowskiego 3, 00-380 Warszawa

Nazwa obiektu: **PROJEKT STAŁEJ ORGANIZACJI RUCHU
DROGA WOJEWÓDZKA Nr 637 WARSZAWA - WĘGRÓW**
km 60+346 do km 75+309 i od km 75+898 do km 79+362

Nazwa rysunku: Plan sytuacyjny oznakowania pionowego i poziomego
na odc. od km 75+898 do km 76+062

Nr rysunku: **79**
Skala: **1:500**



**MARSZAŁEK
WOJEWÓDZTWA MAZOWIECKIEGO**

ZATWIERDZENIE

NID.I. 5418. 345 08 ważna do 30.06.10r.

Zatwierdzam do realizacji stałą organizację ruchu w całości - ze zmianami. Termin wprowadzenia niniejszej organizacji ruchu należy zgłosić do Departamentu Nieruchomości i Infrastruktury 03-718 Warszawa, ul. Kiłkowska 11 - fax 022/5979802

2009-02-04

1 up. Marszałka Województwa Mazowieckiego

[Signature]

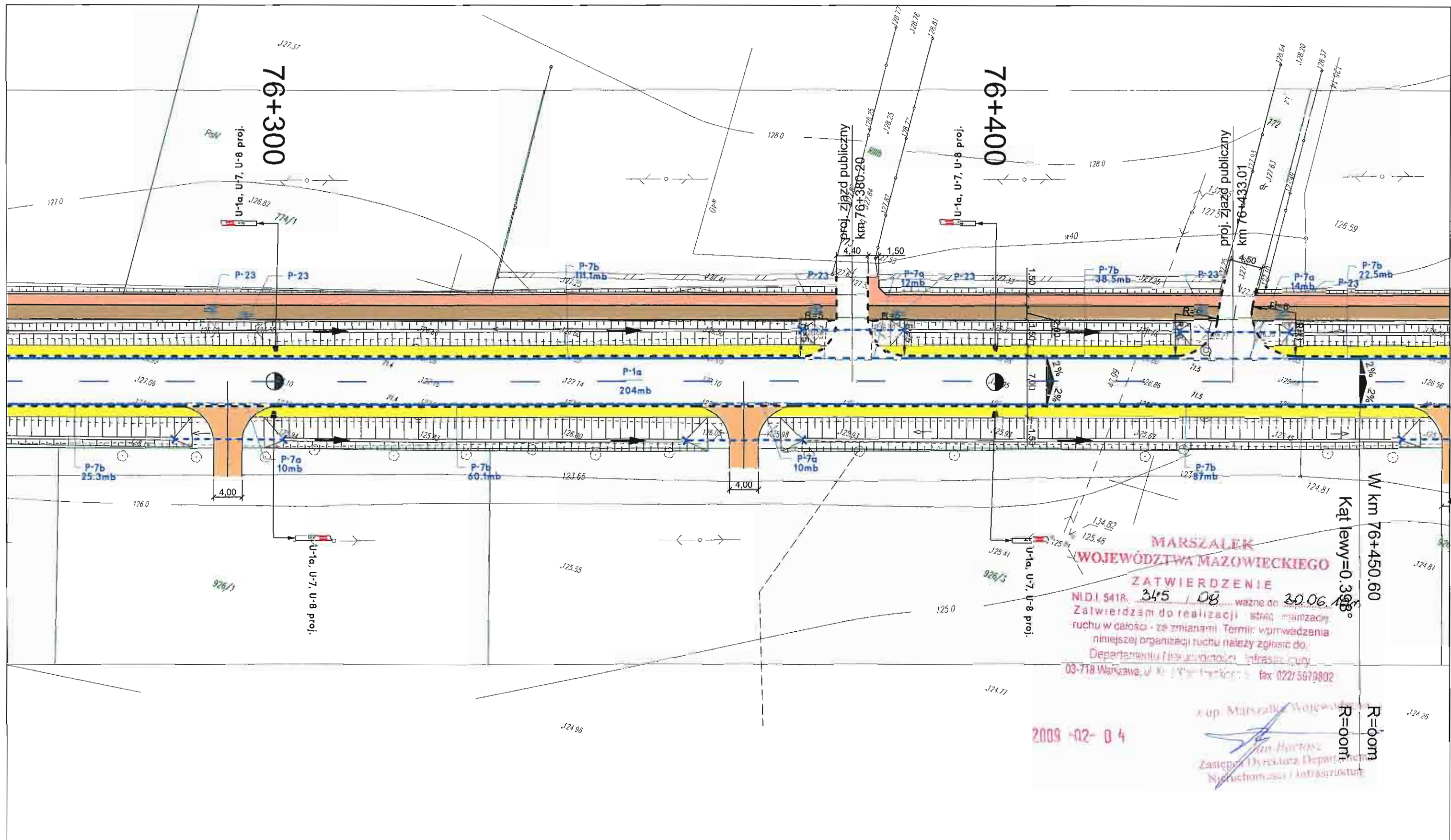
Zastępca Dyrektora Departamentu Nieruchomości i Infrastruktury

Znaki pionowe	szt.	Urządzenia bezpieczeństwa ruchu	szt.	Znaki poziome	DI. [mb]	Pow. [m2]
Typ A	7	U-1a U-1f U-7 U-8	2	Linie krawędziowe	148	17.76
Typ B	1	U-1a U-7 U-8	3	Linie segregacyjne ciągłe	94.7	22.73
Typ C	10	U-1a	-	Linie segregacyjne przerywane	208	17.52
Typ D	11	U-1b	-	Przejścia dla pieszych	12	12
Typ E	3	U-5a	3	Powierzchnie wyl. z ruchu	91.4	34.73
Typ F	-	U-5c	1	Obwiednie pow. wyl	374.1	89.78
Typ G	-	U-11a	36m	Linie zatrzymań	9	3.38
Typ T	2	U-12b	-	Inne	5	3.31
Inne (nietypowe)	-	Stalowe bariery ochronne (U-14)	-	Łącznie znaki poziome	201.21	

Zastawienie z rys. nr 79-80

Elementy odblaskowe "kocie oczka"	58 szt.
-----------------------------------	---------

Wykonawca: KONSORCJUM PROJEKTOWE:	
CGM PROJEKT CGM Projekt Sp. z o.o. ul. Wapienna 25 04-691 Warszawa (LIDER)	WYG INTERNATIONAL White Young Green Consulting Ltd. Leeds, Ardsale Court, Headingley, LS6 2uj
Inwestor: Mazowiecki Zarząd Dróg Wojewódzkich w Warszawie, ul. Kruczkowskiego 3, 00-380 Warszawa	
Nazwa obiektu: PROJEKT STAŁEJ ORGANIZACJI RUCHU DROGA WOJEWÓDZKA Nr 637 WARSZAWA - WĘGRÓW km 60+346 do km 75+309 i od km 75+898 do km 79+362	Nr rysunku: 80
Nazwa rysunku: Plan sytuacyjny oznakowania pionowego i poziomego na odc. od km 76+062 do km 76+263	Skala: 1:500



Znaki pionowe	szt.	Urządzenia bezpieczeństwa ruchu	szt.	Znaki poziome	Di. [mb]	Pow. [m2]
Typ A	-	U-1a U-1f U-7 U-8	-	Linie krawędziowe	46	5.52
Typ B	-	U-1a U-7 U-8	4	Linie segregacyjne przerywane	204	8.16
Typ C	-	U-1a	-	Obwiednie pow. wyl	344.5	82.68
Typ D	-	U-1b	-	Inne	6	3.97
Typ E	-	U-2	-	Łącznie znaki poziome		100.33
Typ F	-	U-3	-			
Typ G	-	U-11a	-			
Typ T	-	U-12b	-			
Inne (nietypowe)	-	Stalowe bariery ochronne (U-14)	-			

Wykonawca: KONSORCJUM PROJEKTOWE:

CGM PROJEKT
CGM Projekt Sp. z o.o.
ul. Wapienna 25
04-691 Warszawa
(LIDER)

White Young Green Consulting Ltd.
Leeds, Ardsley Court,
Headingley, LS6 2uj

wyg international
WYG International Sp. z o.o.
ul. Żelazna 28/30
00-832 Warszawa

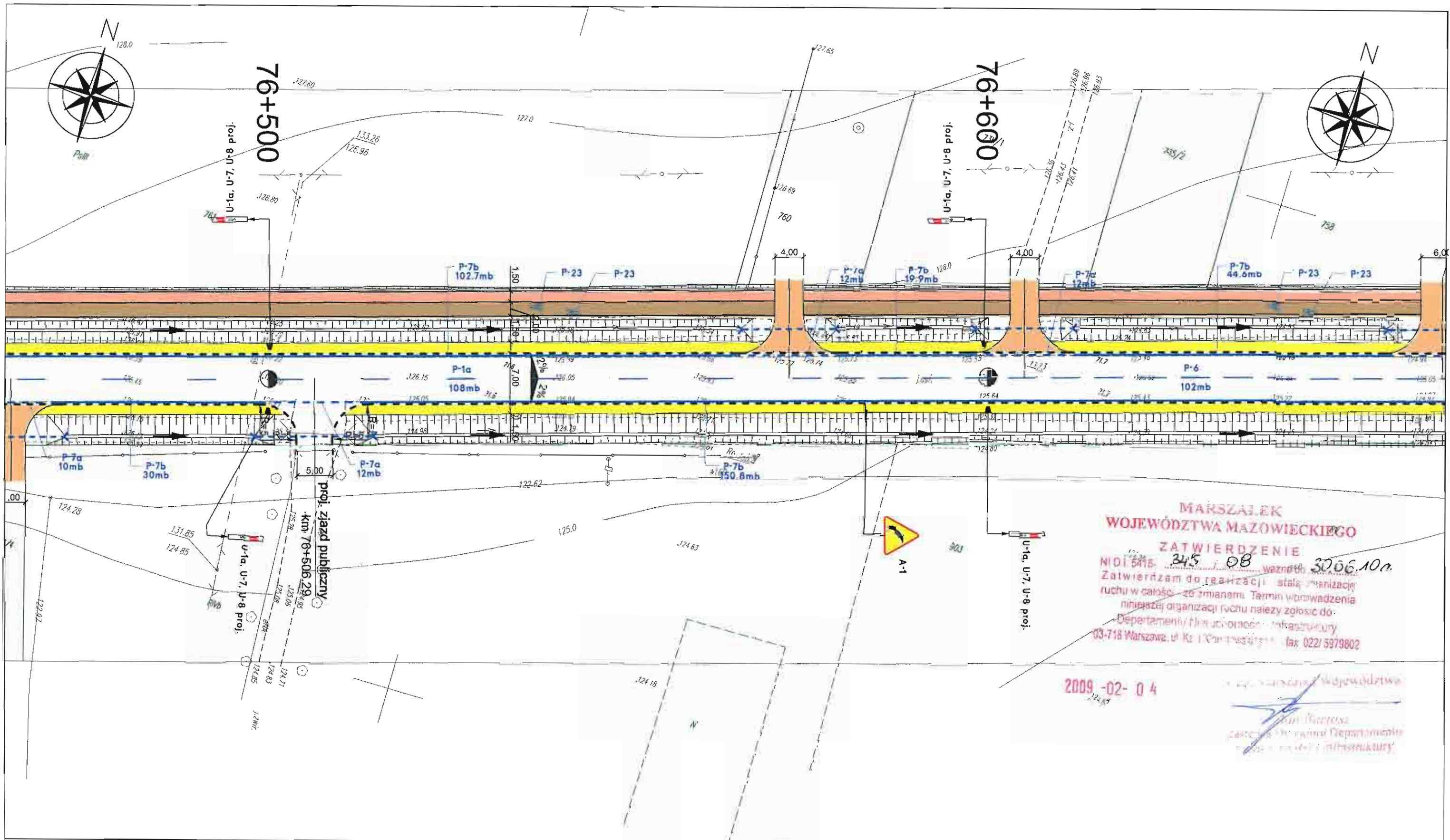
Investor: Mazowiecki Zarząd Dróg Wojewódzkich w Warszawie,
ul. Kruczkowskiego 3, 00-380 Warszawa

Nazwa obiektu: PROJEKT STAŁEJ ORGANIZACJI RUCHU
DROGA WOJEWÓDZKA Nr 637 WARSZAWA - WĘGRÓW
km 60+346 do km 75+309 i od km 75+898 do km 79+362

Nazwa rysunku: Plan sytuacyjny oznakowania pionowego i poziomego
na odc. od km 76+263 do km 76+463

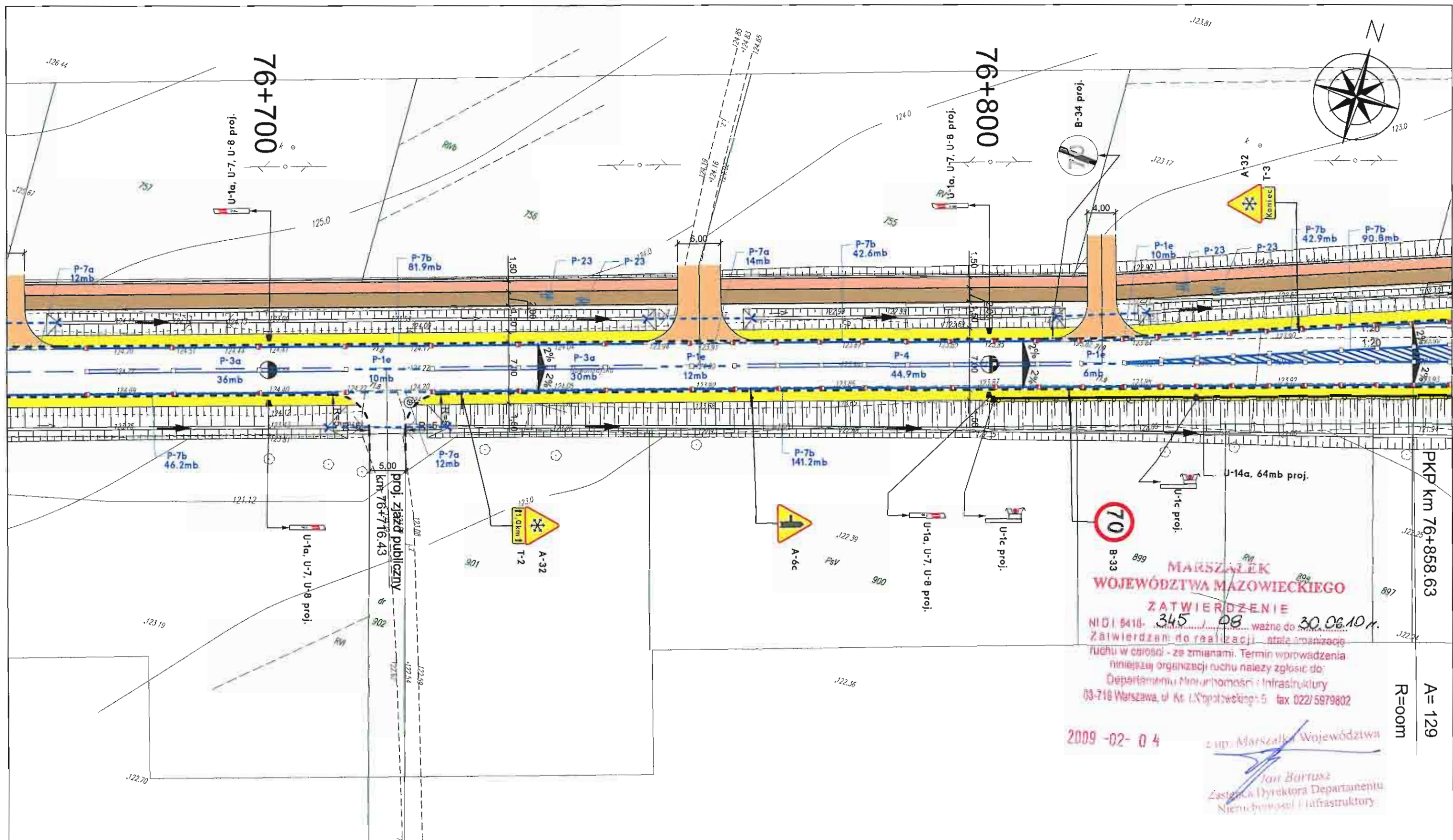
Nr rysunku: 81

Skala: 1:500



Znaki pionowe	szt.	Urządzenia bezpieczeństwa ruchu	szt.	Znaki poziome	Dł. [mb]	Pow. [m2]
Typ A	1	U-1a U-1f U-7 U-8	-	Linie krawędziowe	58	6.96
Typ B	-	U-1a U-7 U-8	4	Linie segregacyjne przerywane	210	12.48
Typ C	-	U-1a	-	Obwiednie pow. wyt	348	83.52
Typ D	-	U-1b	-	Inne	4	2.65
Typ E	-	U-2	-	Łącznie znaki poziome		105.61
Typ F	-	U-3	-			
Typ G	-	U-11a	-			
Typ T	-	U-12b	-			
Inne (nietypowe)	-	Stalowe bariery ochronne (U-14)	-			

Wykonawca: KONSORCJUM PROJEKTOWE:	
 CGM Projekt Sp z o o ul. Wapienna 25 04-691 Warszawa (L I D E R)	 Write Young Green Consulting Ltd. Leeds, Arndale Court, Headingley, LS6 2uj WYG International Sp z o o ul. Żelazna 28/30 00-832 Warszawa
Inwestor: Mazowiecki Zarząd Dróg Wojewódzkich w Warszawie, ul. Kruczkowskiego 3, 00-380 Warszawa	
Nazwa obiektu: PROJEKT STAŁEJ ORGANIZACJI RUCHU DROGA WOJEWÓDZKA Nr 637 WARSZAWA - WĘGRÓW km 60+346 do km 75+309 i od km 75+898 do km 79+362	Nr rysunku: 82
Nazwa rysunku: Plan sytuacyjny oznakowania pionowego i poziomego na odc. od km 76+463 do km 76+664	Skala: 1:500



**MARSZAŁEK
WOJEWÓDZTWA MAZOWIECKIEGO**

ZATWIERDZENIE

NID/5418-345/08 ważne do 30.06.10 r.

Zatwierdzam do realizacji stałą organizację ruchu w całości - ze zmianami. Termin wprowadzenia niniejszej organizacji ruchu należy zgłosić do:
Departamentu Niezawisłości i Infrastruktury
03-718 Warszawa, ul. Kołomyjskiej 5, fax 022/5879802

2009-02-04

z up. Marszałka Województwa

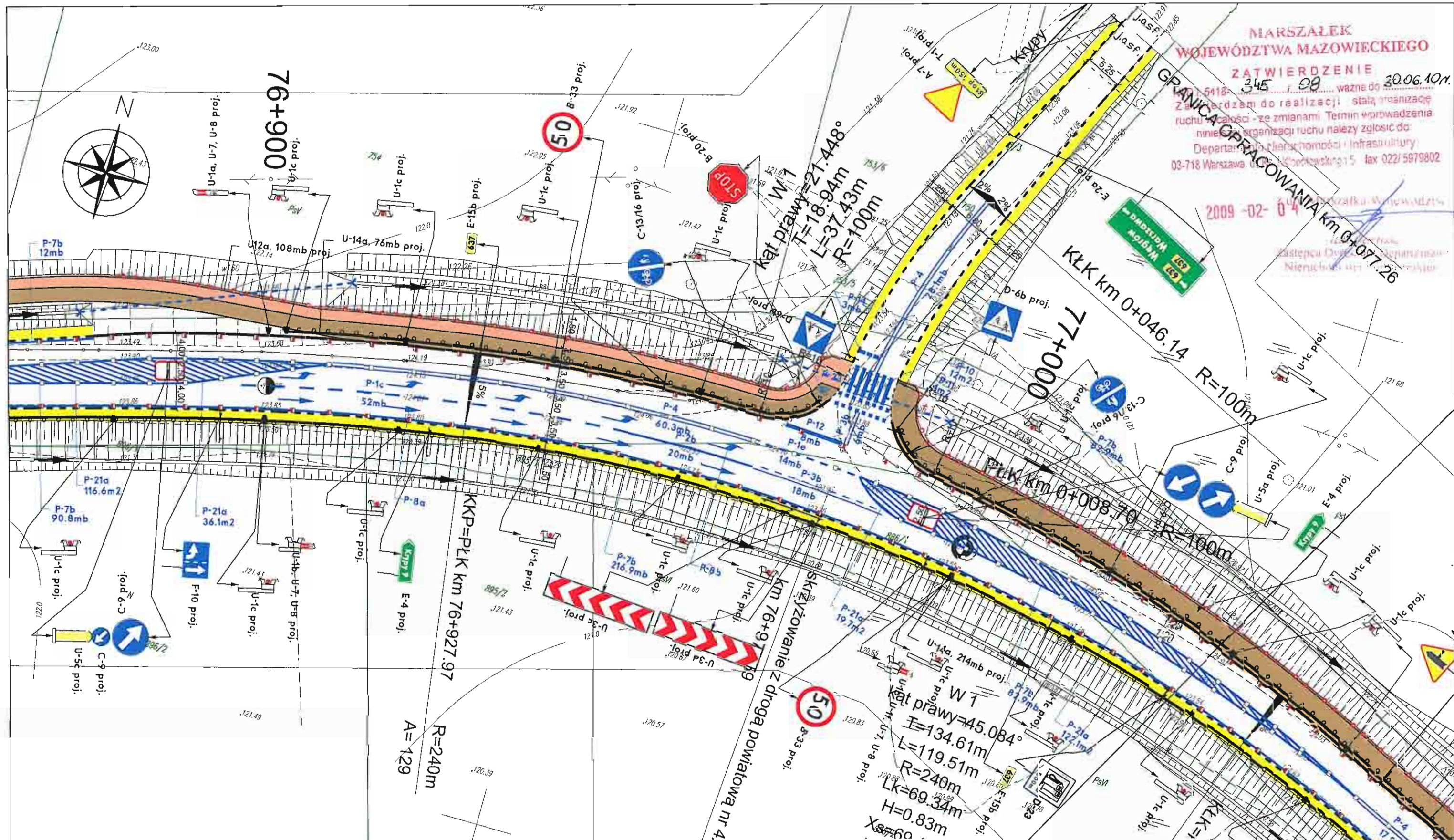
Jan Bartuszk
Zastępca Dyrektora Departamentu
Niezawisłości i Infrastruktury

Znaki pionowe	szt.	Urządzenia bezpieczeństwa ruchu	szt.	Znaki poziome	Dł. [mb]	Pow. [m2]
Typ A	18	U-1a U-7 U-8	7	Linie krawędziowe	86	10.32
Typ B	13	U-b 1 U-1f U-7 U-8	1	Linie segregacyjne ciągłe	648	155.52
Typ C	17	U-1b U-7 U-8	5	Linie segregacyjne przerywane	440	64.32
Typ D	13	U-1c	59	Przejścia dla pieszych	44	44
Typ E	15	U-3	2	Przejazdy dla rowerów	4	4
Typ F	7	U-5a	6	Powierzchnie wyl. z ruchu	602.43	228.92
Typ G	-	U-5c	1	Obwiedne pow. wyl	1298.3	311.59
Typ T	7	U-12a	630m	Linie zatrzymań	27.5	12.25
Inne (nietypowe)	-	Stalowe bariery ochronne (U-14)	1294m	Strzałki	24	32.4
				Inne	12	7.94
				Łącznie znaki poziome		871.27

Zastawienie z rys. nr 83-88

Elementy odblaskowe "kocie oczka" 544 szt.

Wykonawca: KONSORCJUM PROJEKTOWE:	
CGM PROJEKT CGM Projekt Sp. z o.o. ul. Wapienna 25 04-691 Warszawa (LIDER)	WYG international White Young Green Consulting Ltd Leeds, Arndale Court, Headingley, LS6 2UJ
WYG international WYG International Sp. z o.o. ul. Żelazna 28/30 00-832 Warszawa	
Investor: Mazowiecki Zarząd Dróg Wojewódzkich w Warszawie, ul. Kruczkowskiego 3, 00-380 Warszawa	Nr rysunku: 83
Nazwa obiektu: PROJEKT STAŁEJ ORGANIZACJI RUCHU DROGA WOJEWÓDZKA Nr 637 WARSZAWA - WĘGRÓW km 60+346 do km 75+309 i od km 75+898 do km 79+362	Skala: 1:500
Nazwa rysunku: Plan sytuacyjny oznakowania pionowego i poziomego na odc. od km 76+664 do km 76+864	



MARSZAŁEK
WOJEWÓDZTWA MAZOWIECKIEGO
ZATWIERDZENIE
345 08 ważne do 30.06.10r.
Załączam do realizacji stałą organizację ruchu i całości - ze zmianami. Termin wprowadzenia nowej organizacji ruchu należy zgłosić do:
Departamentu Inżynierii i Infrastruktury
03-718 Warszawa ul. Kruczkowskiego 3 fax 022/ 5979802

2009-02-04
Marszałek Województwa Mazowieckiego
Zastępca Dyrektora Departamentu Inżynierii i Infrastruktury

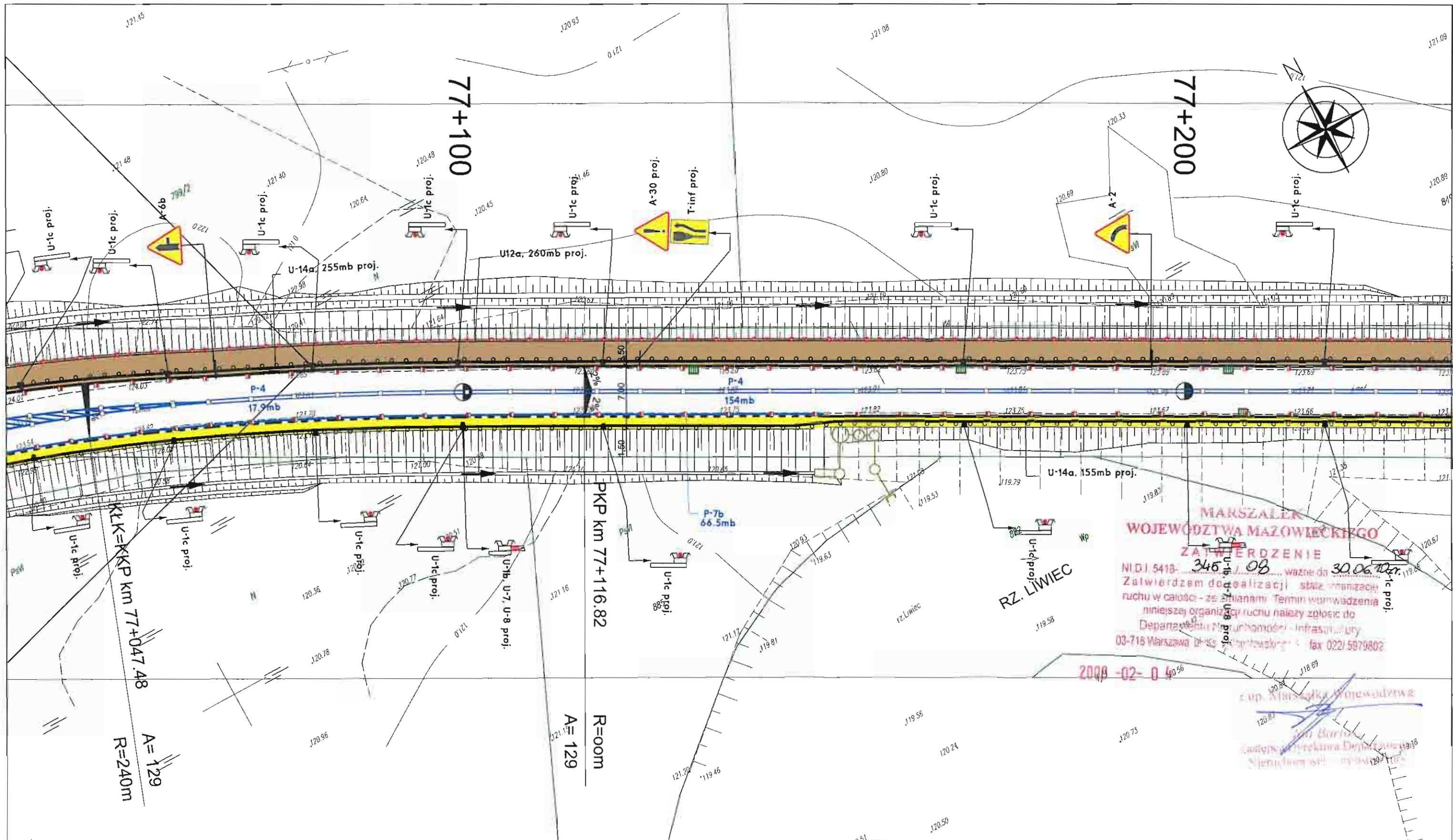
Znaki pionowe	szt.	Urządzenia bezpieczeństwa ruchu	szt.
Typ A	18	U-1a U-7 U-8	7
Typ B	13	U-b 1 U-1f U-7 U-8	1
Typ C	17	U-1b U-7 U-8	5
Typ D	13	U-1c	59
Typ E	15	U-3	2
Typ F	7	U-5a	6
Typ G	-	U-5c	1
Typ T	7	U-12a	630m
Inne (nietypowe)	-	Stalowe bariery ochronne (U-14)	1294m

Znaki poziome	Dł. [mb]	Pow. [m2]
Linie krawędziowe	86	10.32
Linie segregacyjne ciągłe	648	155.52
Linie segregacyjne przerywane	440	64.32
Przejścia dla pieszych	44	44
Przejazd dla rowerów	4	4
Powierzchnie wytł. z ruchu	602.43	228.92
Obwiednie pow. wytł.	1298.3	311.59
Linie zatrzymań	27.5	12.25
Strzałki	24	32.4
Inne	12	7.94
Łącznie znaki poziome		871.27

Zastawienie z rys. nr 83-88

Elementy odblaskowe "kocie oczka" 544 szt.

Wykonawca: KONSORCJUM PROJEKTOWE:	
 CGM Projekt Sp z o.o. ul. Wapienna 25 04-691 Warszawa (LIDER)	 White Young Green Consulting Ltd. Leeds, Amdale Court, Headingley, LS6 2uj
 WYG International Sp z o.o. ul. Żelazna 28/30 00-832 Warszawa	
Inwestor: Mazowiecki Zarząd Dróg Wojewódzkich w Warszawie, ul. Kruczkowskiego 3, 00-380 Warszawa	
Nazwa obiektu: PROJEKT STAŁEJ ORGANIZACJI RUCHU DROGA WOJEWÓDZKA Nr 637 WARSZAWA - WĘGRÓW km 60+346 do km 75+309 i od km 75+898 do km 79+362	Nr rysunku: 84
Nazwa rysunku: Plan sytuacyjny oznakowania pionowego i poziomego na odc. od km 76+864 do km 77+068	Skala: 1:500



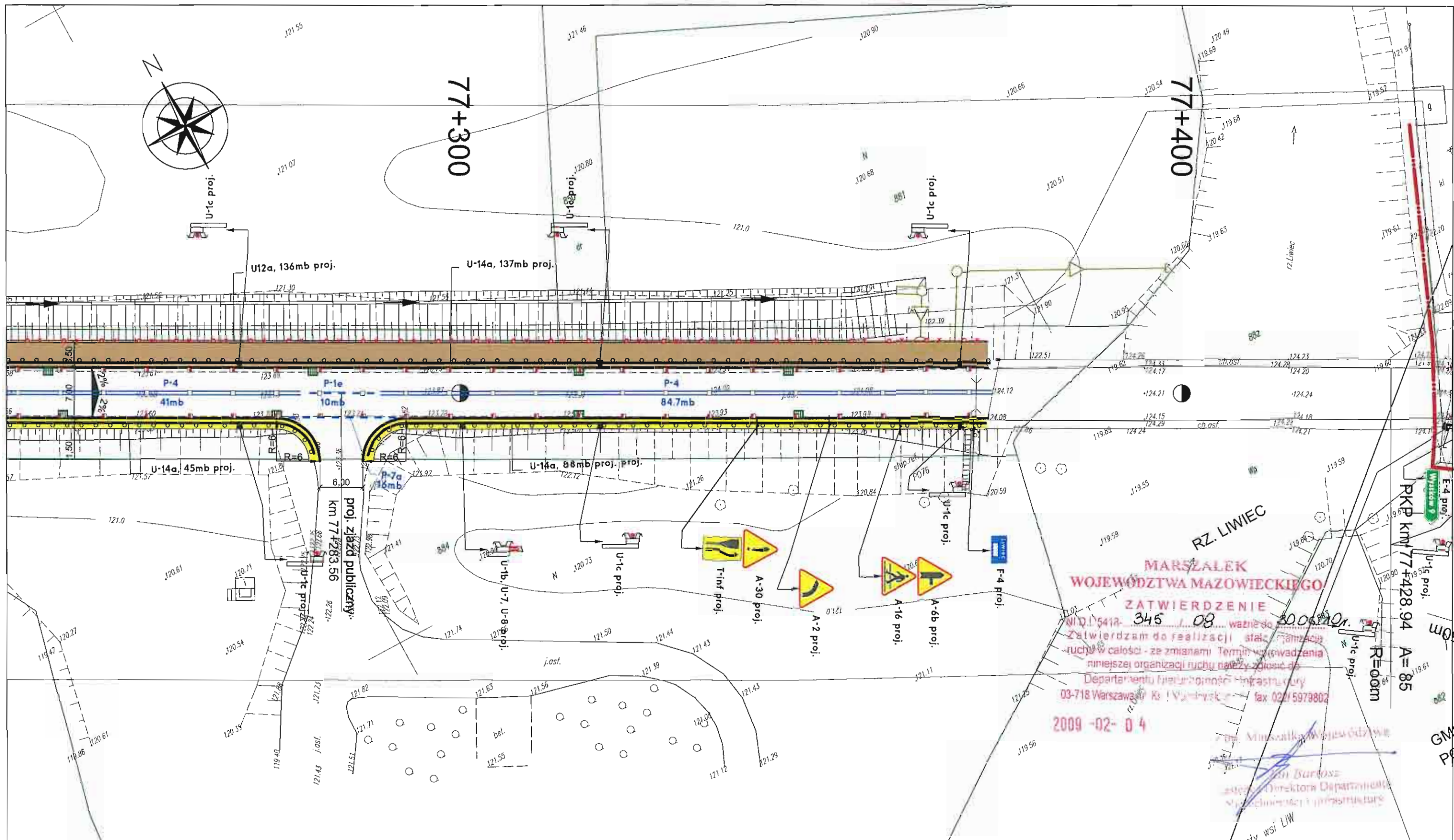
MARSZAŁEK
WOJEWÓDZTWA MAZOWIECKIEGO
ZATWIERDZENIE
 NID.J.5418-345-08... ważne do 30.06.2018
 Zatwierdzam do realizacji stałą organizację ruchu w całości - ze zmianami. Termin wprowadzenia niniejszej organizacji ruchu należy zgłosić do Departamentu Transportu i Infrastruktury 03-715 Warszawa (k. 40) lub 022/5979802.

RZ. LIWIEC
 2018-02-04
 Eup. Małgorzata Wojewódzka
 Jan Baran
 Łódzkie Biuro Techniczne

Znaki pionowe	szt.	Urządzenia bezpieczeństwa ruchu	szt.	Znaki poziome	Dł. [mb]	Pow. [m2]
Typ A	18	U-1a U-7 U-8	7	Linie krawędziowe	86	10.32
Typ B	13	U-b 1 U-1f U-7 U-8	1	Linie segregacyjne ciągłe	648	155.52
Typ C	17	U-1b U-7 U-8	5	Linie segregacyjne przerywane	440	64.32
Typ D	13	U-1c	59	Przejścia dla pieszych	44	44
Typ E	15	U-3	2	Przejazdy dla rowerów	4	4
Typ F	7	U-5a	6	Powierzchnie wyt. z ruchu	602.43	228.92
Typ G	-	U-5c	1	Obwiednie pow. wyt	1298.3	311.59
Typ T	7	U-12a	630m	Linie zatrzymań	27.5	12.25
Inne (nietypowe)	-	Stalowe bariery ochronne (U-14)	1294m	Strzałki	24	32.4
				Inne	12	7.94
				Łącznie znaki poziome		871.27

Zastawienie z rys. nr 83-88
 Elementy odbłaskowe "kocie oczka" 544 szt.

Wykonawca: CGM PROJEKT CGM Projekt Sp. z o.o. ul. Wapienna 25 04-691 Warszawa (LIDER)	KONSORCJUM PROJEKTOWE: White Young Green Consulting Ltd. Leeds, Armale Cort, Headingley, LS6 2uj WYG International Sp. z o.o. ul. Żelazna 28/30 00-832 Warszawa
Inwestor: Mazowiecki Zarząd Dróg Wojewódzkich w Warszawie, ul. Kruczkowskiego 3, 00-380 Warszawa	Nazwa obiektu: PROJEKT STAŁEJ ORGANIZACJI RUCHU DROGA WOJEWÓDZKA Nr 637 WARSZAWA - WĘGRÓW km 60+346 do km 75+309 i od km 75+898 do km 79+362
Nazwa rysunku: Plan sytuacyjny oznakowania pionowego i poziomego na odc. od km 77+068 do km 77+237	Nr rysunku: 85 Skala: 1:500



Znaki pionowe	szt.	Urządzenia bezpieczeństwa ruchu	szt.	Znaki poziome	Dł. [mb]	Pow. [m2]
Typ A	18	U-1a U-7 U-8	7	Linie krawędziowe	86	10.32
Typ B	13	U-b 1 U-1f U-7 U-8	1	Linie segregacyjne ciągłe	648	155.52
Typ C	17	U-1b U-7 U-8	5	Linie segregacyjne przerywane	440	64.32
Typ D	13	U-1c	59	Przejścia dla pieszych	44	44
Typ E	15	U-3	2	Przejazd dla rowerów	4	4
Typ F	7	U-5a	6	Powierzchnie wyt. z ruchu	602.43	228.92
Typ G	-	U-5c	1	Obwiedne pow. wyt	1298.3	311.59
Typ T	7	U-12a	630m	Linie zatrzymań	27.5	12.25
Inne (nietypowe)	-	Stalowe bariery ochronne (U-14)	1294m	Strzałki	24	32.4
				Inne	12	7.94
				Łącznie znaki poziome		871.27

Zastawienie z rys. nr 83-88

Elementy odbłaskowe "kocie oczka" 544 szt.

Wykonawca: **KONSORCJUM PROJEKTOWE:**

CGM Projekt Sp. z o.o.
 ul. Wapienna 25
 04-691 Warszawa
 (LIDER)

White Young Green
 Consulting Ltd
 Leeds, Armale Cort,
 Headingley, LS6 2uj

WYG International Sp. z o.o.
 ul. Żelazna 28/30
 00-832 Warszawa

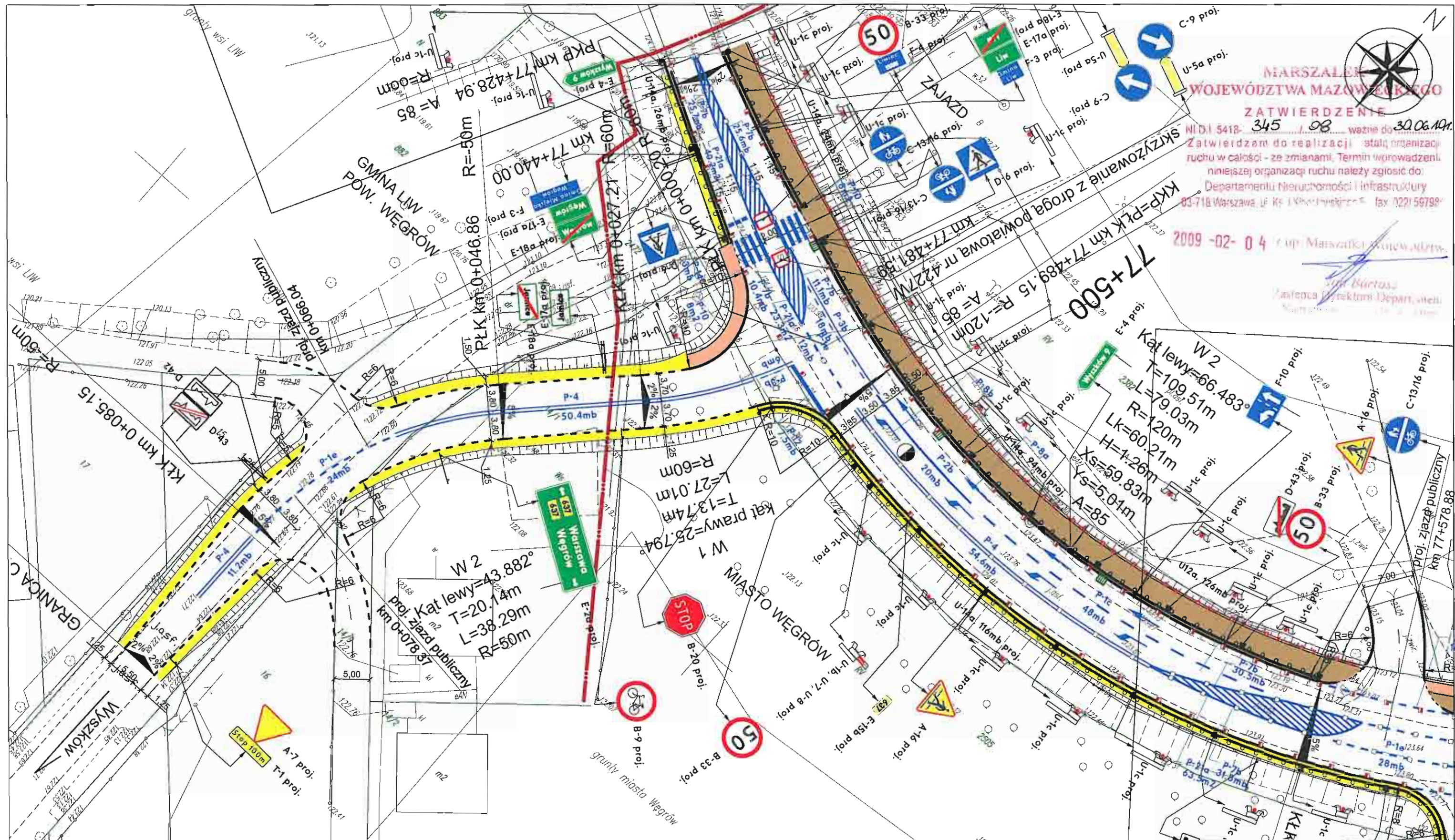
Investor: Mazowiecki Zarząd Dróg Wojewódzkich w Warszawie,
ul. Kruczkowskiego 3, 00-380 Warszawa

Nazwa obiektu: **PROJEKT STAŁEJ ORGANIZACJI RUCHU**
DROGA WOJEWÓDZKA Nr 637 WARSZAWA - WĘGRÓW
km 60+346 do km 75+309 i od km 75+898 do km 79+362

Nr rysunku: **86**

Nazwa rysunku: Plan sytuacyjny oznakowania pionowego i poziomego
na odc. od km 77+237 do km 77+437

Skala: **1:500**



MARSZAŁKOWICZ
WOJEWÓDZTWA MAZOWIECKIEGO
ZATWIERDZENIE
N/D.1 5418- 345 08 ważne do 30.06.2011
Zatwierdzam do realizacji stałą organizację ruchu w całości - ze zmianami. Termin wprowadzenia niniejszej organizacji ruchu należy zgłosić do:
Departamentu Nieruchomości i Infrastruktury
03-718 Warszawa, ul. Kr. L. Kłopotnickiego 5, fax 221 59798

2009-02-04 / up. Marszałki Wojew. Maz. w. 1000
Zawieszka
Zawieszka Dyrektora Depart. Infr.

Znaki pionowe	szt.	Urządzenia bezpieczeństwa ruchu	szt.	Znaki poziome	Dł. [mb]	Pow. [m ²]
Typ A	18	U-1a U-7 U-8	7	Linie krawężlowe	86	10.32
Typ B	13	U-b 1 U-1f U-7 U-8	1	Linie segregacyjne ciągłe	648	155.52
Typ C	17	U-1b U-7 U-8	5	Linie segregacyjne przerywane	440	64.32
Typ D	13	U-1c	59	Przejścia dla pieszych	44	44
Typ E	15	U-3	2	Przejazd dla rowerów	4	4
Typ F	7	U-5a	6	Powierzchnie wyt. z ruchu	602.43	228.92
Typ G	-	U-5c	1	Obwiednie pow. wyt.	1298.3	311.59
Typ T	7	U-12a	630m	Linie zatrzymań	27.5	12.25
Inne (nietypowe)	-	Stalowe bariery ochronne (U-14)	1294m	Strzałki	24	32.4
				Inne	12	7.94
				Łącznie znaki poziome		871.27

Zastawienie z rys. nr 83-88

Elementy odbłaskowe "kocie oczka" 544 szt.

Wykonawca: KONSORCJUM PROJEKTOWE:

CGM PROJEKT
CGM Projekt Sp. z o.o.
ul. Wapienna 25
04-691 Warszawa
(LIDER)

White Young Green Consulting Ltd.
Leeds, Arndale Court,
Headingley, LS6 2uj

WYG International
WYG International Sp. z o.o.
ul. Żelazna 28/30
00-832 Warszawa

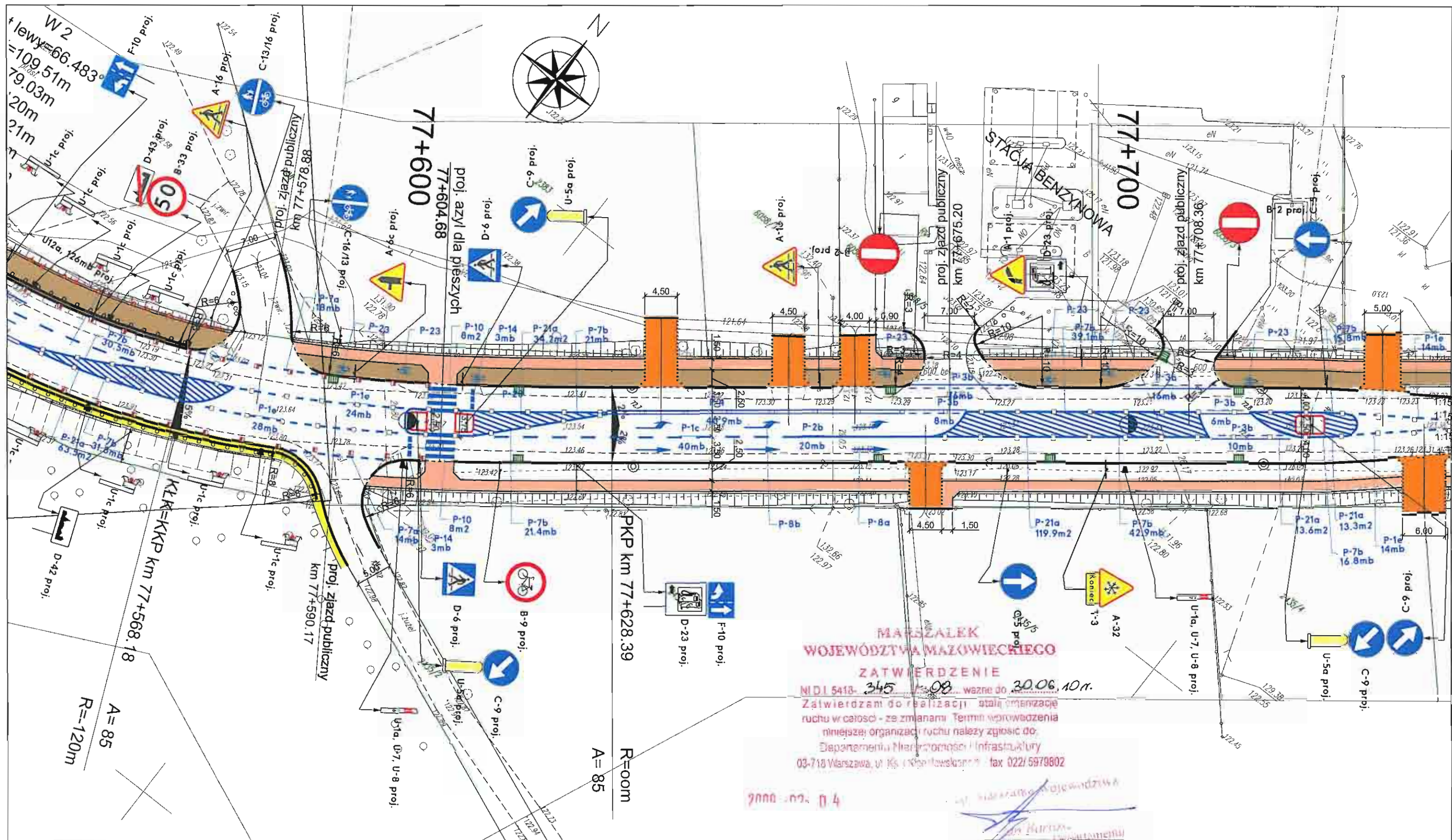
Investor: Mazowiecki Zarząd Dróg Wojewódzkich w Warszawie,
ul. Kruczkowskiego 3, 00-380 Warszawa

Nazwa obiektu: PROJEKT STAŁEJ ORGANIZACJI RUCHU
DROGA WOJEWÓDZKA Nr 637 WARSZAWA - WĘGRÓW
km 60+346 do km 75+309 i od km 75+898 do km 79+362

Nazwa rysunku: Plan sytuacyjny oznakowania pionowego i poziomego
na odc. od km 77+437 do km 77+576

Nr rysunku: 87

Skala: 1:500



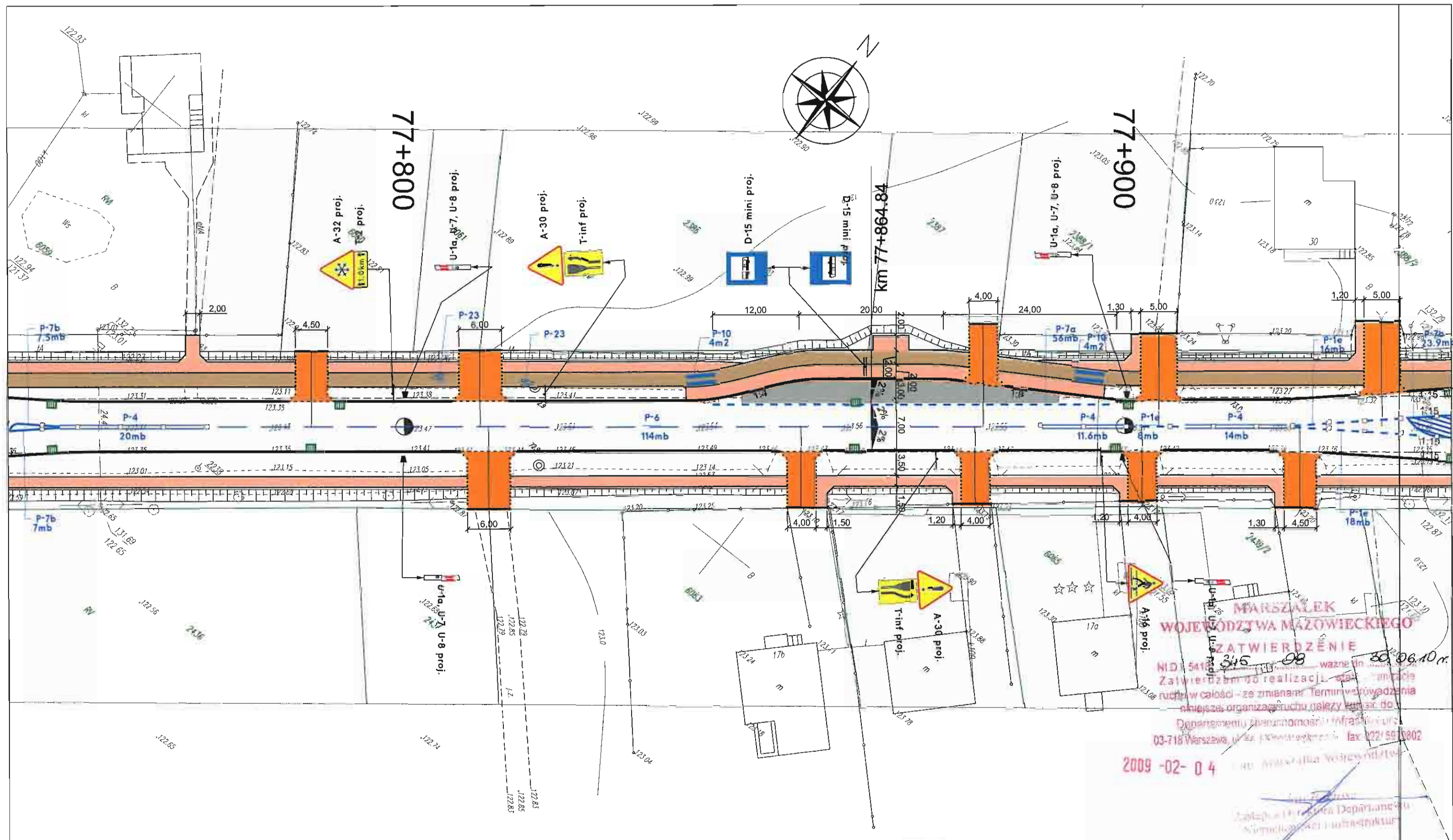
**MARSZAŁEK
WOJEWÓDZTWA MAZOWIECKIEGO**
ZATWIERDZENIE
NID1 5418-345/08... ważne do 30.06.10r.
Zatwierdzam do realizacji stałą organizację ruchu w całości - ze zmianami. Termin wprowadzenia niniejszej organizacji ruchu należy zgłosić do:
Departamentu Infrastruktury i Inżynierii
03-718 Warszawa, ul. Ks. i Książkowskiej 7, fax 022/5979802

Znaki pionowe	szk.	Urządzenia bezpieczeństwa ruchu	szk.	Znaki poziome	Dł. [mb]	Pow. [m2]
Typ A	18	U-1a U-7 U-8	7	Linie krawędziowe	86	10.32
Typ B	13	U-b 1 U-1f U-7 U-8	1	Linie segregacyjne ciągłe	648	155.52
Typ C	17	U-1b U-7 U-8	5	Linie segregacyjne przerywane	440	64.32
Typ D	13	U-1c	59	Przejścia dla pieszych	44	44
Typ E	15	U-3	2	Przejazd dla rowerów	4	4
Typ F	7	U-5a	6	Powierzchnie wytł. z ruchu	602.43	228.92
Typ G	-	U-5c	1	Obwiedne pow. wytł.	1298.3	311.59
Typ T	7	U-12a	630m	Linie zatrzymań	27.5	12.25
Inne (nietypowe)	-	Stalowe bariery ochronne (U-14)	1294m	Strzałki	24	32.4
				Inne	12	7.94
				Łącznie znaki poziome		871.27

Elementy odblaskowe "kocie oczka" 544 szt.

Zastawienie z rys. nr 83-48

WYKONAWCY		KONSORCJUM PROJEKTOWE:	
CGM PROJEKT	White Young Green Consulting Ltd.	wyg international	
CGM Projekt Sp. z o.o. ul. Wapienna 25 04-691 Warszawa (LIDER)	White Young Green Consulting Ltd. Leeds, Arndale Court, Headingley, LS6 2uj	WYG International Sp. z o.o. ul. Żelazna 28/30 00-832 Warszawa	
Inwestor: Mazowiecki Zarząd Dróg Wojewódzkich w Warszawie, ul. Kruczkowskiego 3, 00-380 Warszawa		Nr rysunku: 88	
Nazwa obiektu: PROJEKT STAŁEJ ORGANIZACJI RUCHU DROGA WOJEWÓDZKA Nr 637 WARSZAWA - WĘGRÓW km 60+346 do km 75+309 i od km 75+898 do km 79+362		Skala: 1:500	
Nazwa rysunku: Plan sytuacyjny oznakowania pionowego i poziomego na odc. od km 77+576 do km 77+745			

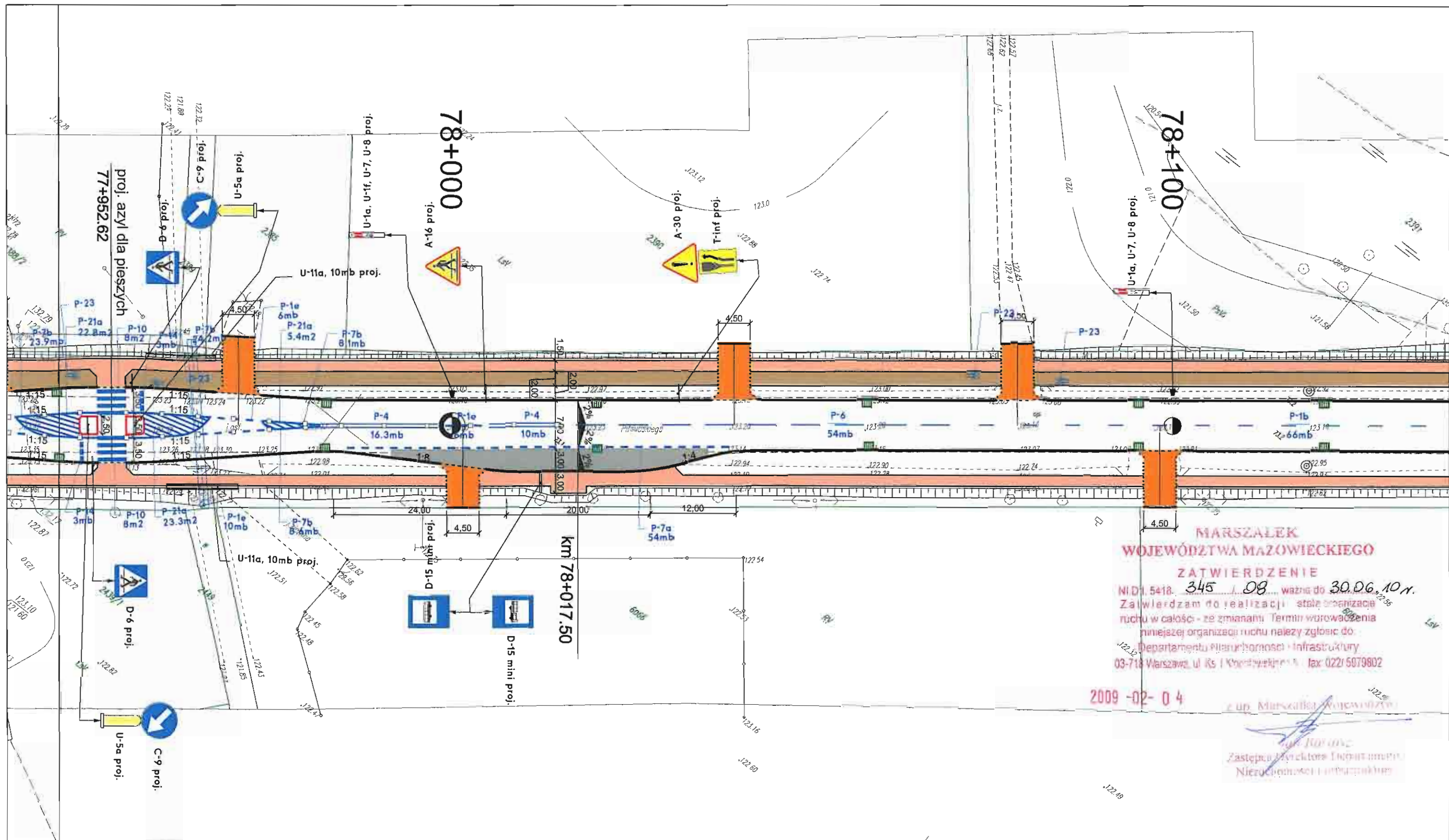


Znaki pionowe	szt.	Urządzenia bezpieczeństwa ruchu	szt.	Znaki poziome	Dł. [mb]	Pow. [m2]
Typ A	6	U-1a U-1f U-7 U-8	1	Linie krawędziowe	110	13.2
Typ B	-	U-1a U-7 U-8	5	Linie segregacyjne ciągłe	71.9	17.26
Typ C	2	U-1a	-	Linie segregacyjne przerywane	312	25.44
Typ D	6	U-1b	-	Przejścia dla pieszych	24	24
Typ E	-	U-2	-	Powierzchnie wyl. z ruchu	51.48	19.56
Typ F	-	U-5a	2	Obwiedne pow. wyl	79.3	19.03
Typ G	-	U-11a	20m	Linie zatrzymań	6	2.25
Typ T	4	U-12b	-	Inne	6	3.97
Inne (nietypowe)	-	Stalowe bariery ochronne (U-14)	-	Łącznie znaki poziome		124.71

Zastawienie z rys. nr 89-90

Elementy odbłaskowe "kocie oczka"	42 szt.
-----------------------------------	---------

Wykonawca: KONSORCJUM PROJEKTOWE:	
 CGM Projekt Sp. z o.o. ul. Wapienna 25 04-691 Warszawa (LIDER)	 White Young Green Consulting Ltd Leeds, Arndale Cort. Headingley, LS6 2uj
 WYG International Sp. z o.o. ul. Żelazna 28/30 00-832 Warszawa	
Inwestor: Mazowiecki Zarząd Dróg Wojewódzkich w Warszawie, ul. Kruczkowskiego 3, 00-380 Warszawa	
Nazwa obiektu: PROJEKT STAŁEJ ORGANIZACJI RUCHU DROGA WOJEWÓDZKA Nr 637 WARSZAWA - WĘGRÓW km 60+346 do km 75+309 i od km 75+898 do km 79+362	Nr rysunku: 89
Nazwa rysunku: Plan sytuacyjny oznakowania pionowego i poziomego na odc. od km 77+745 do km 77+945	Skala: 1:500



**MARSZAŁEK
WOJEWÓDZTWA MAZOWIECKIEGO**

ZATWIERDZENIE

NID. 5418. 345 / 08, ważne do 30.06.10 r.

Zatwierdzam do realizacji stałą organizację ruchu w całość - ze zmianami. Termin wprowadzenia niniejszej organizacji ruchu należy zgłosić do:

Departamentu Planowania i Infrastruktury
03-718 Warszawa, ul. Kłobucka 11, fax: 0221 6979802

2009-02-04

z up. Marszałka Województwa Mazowieckiego

Zastępca Dyrektora Departamentu
Nieruchomości i Infrastruktury

Znaki pionowe	szt.	Urządzenia bezpieczeństwa ruchu	szt.	Znaki poziome	Dł. [mb]	Pow. [m2]
Typ A	6	U-1a U-1f U-7 U-8	1	Linie krawędziowe	110	13.2
Typ B	-	U-1a U-7 U-8	5	Linie segregacyjne ciągłe	71.9	17.26
Typ C	2	U-1a	-	Linie segregacyjne przerywane	312	25.44
Typ D	6	U-1b	-	Przejścia dla pieszych	24	24
Typ E	-	U-2	-	Powierzchnie wyl. z ruchu	51.48	19.56
Typ F	-	U-5a	2	Obwiedne pow. wyl.	79.3	19.03
Typ G	-	U-11a	20m	Linie zatrzymań	6	2.25
Typ T	4	U-12b	-	Inne	6	3.97
Inne (nietypowe)	-	Stalowe bariery ochronne (U-14)	-	Łącznie znaki poziome		124.71

Zastawienie z rys. nr 89-90

Elementy odbłaskowe "kocie oczka" 42 szt.

Wykonawca: **KONSORCJUM PROJEKTOWE:**

CGM Projekt Sp. z o.o.
 ul. Wapienna 25
 04-691 Warszawa
 (LIDER)

White Young Green
 Consulting Ltd
 Leeds, Arndale Court,
 Headingley, LS6 2uj

WYG International Sp. z o.o.
 ul. Żelazna 28/30
 00-832 Warszawa

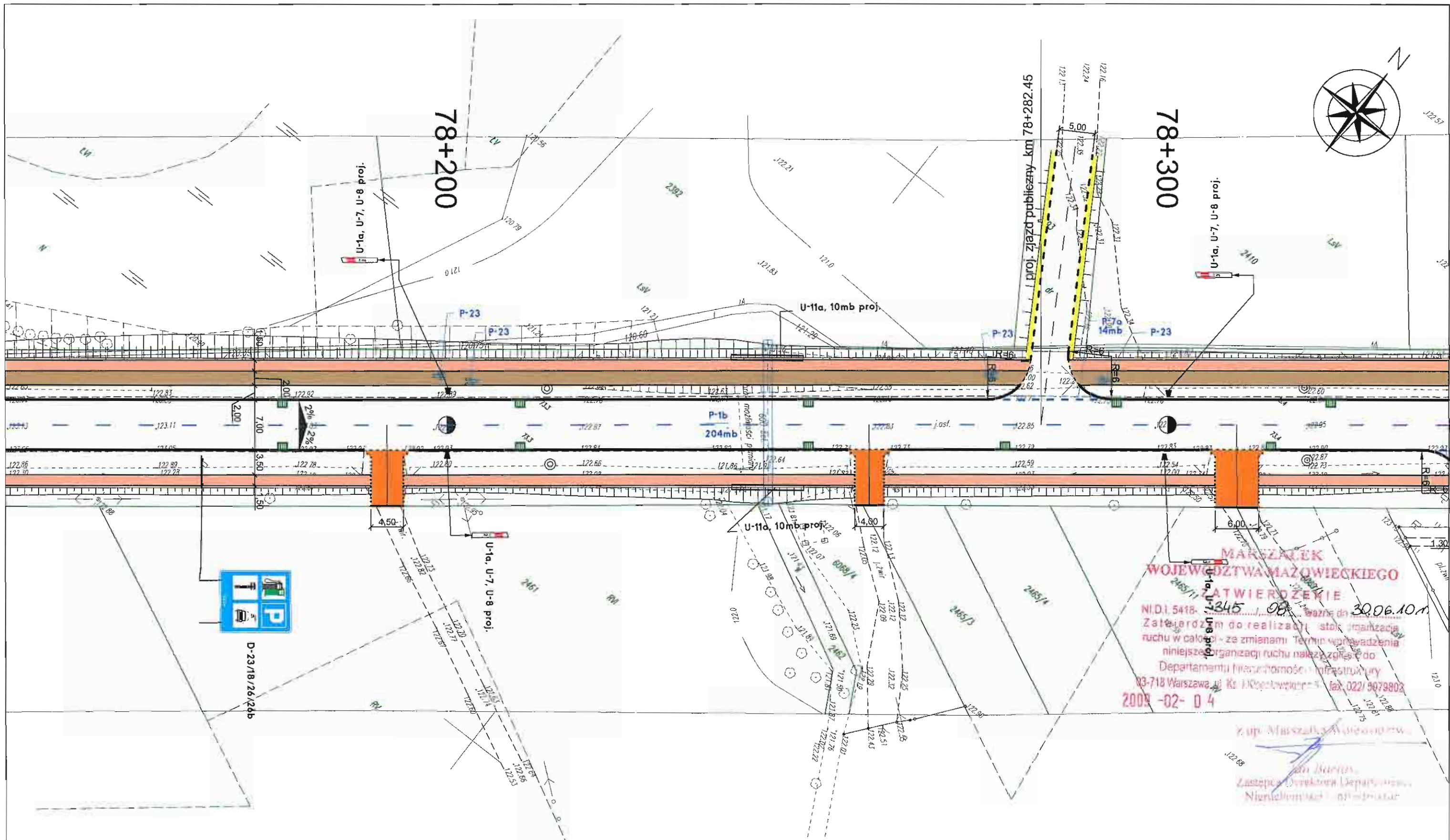
Investor: Mazowiecki Zarząd Dróg Wojewódzkich w Warszawie, ul. Kruczkowskiego 3, 00-380 Warszawa

Nazwa obiektu: PROJEKT STAŁEJ ORGANIZACJI RUCHU DROGA WOJEWÓDZKA Nr 637 WARSZAWA - WĘGRÓW km 60+346 do km 75+309 i od km 75+898 do km 79+362

Nazwa rysunku: Plan sytuacyjny oznakowania pionowego i poziomego na odc. od km 77+945 do km 78+138

Nr rysunku: **90**

Skala: **1:500**



Znaki pionowe	szt.	Urządzenia bezpieczeństwa ruchu	szt.	Znaki poziome	Dł. [mb]	Pow. [m2]
Typ A	-	U-1a U-1f U-7 U-8	-	Linie krawędziowe	14	1.68
Typ B	-	U-1a U-7 U-8	4	Linie segregacyjne przerywane	204	8.16
Typ C	-	U-1a	-	Inne	4	2.65
Typ D	1	U-1b	-	Łącznie znaki poziome		12.49
Typ E	-	U-2	-			
Typ F	-	U-3	-			
Typ G	-	U-11a	20m			
Typ T	-	U-12b	-			
Inne (nietypowe)	-	Stalowe bariery ochronne (U-14)	-			

Wykonawca: **KONSORCJUM PROJEKTOWE:**

CGM PROJEKT
CGM Projekt Sp. z o.o.
ul. Wapleńska 25
04-691 Warszawa
(LIDER)

White Young Green Consulting Ltd
Leeds, Armdale Court,
Headingley, LS6 2uj

wyg international
WYG International Sp. z o.o.
ul. Żelazna 28/30
00-832 Warszawa

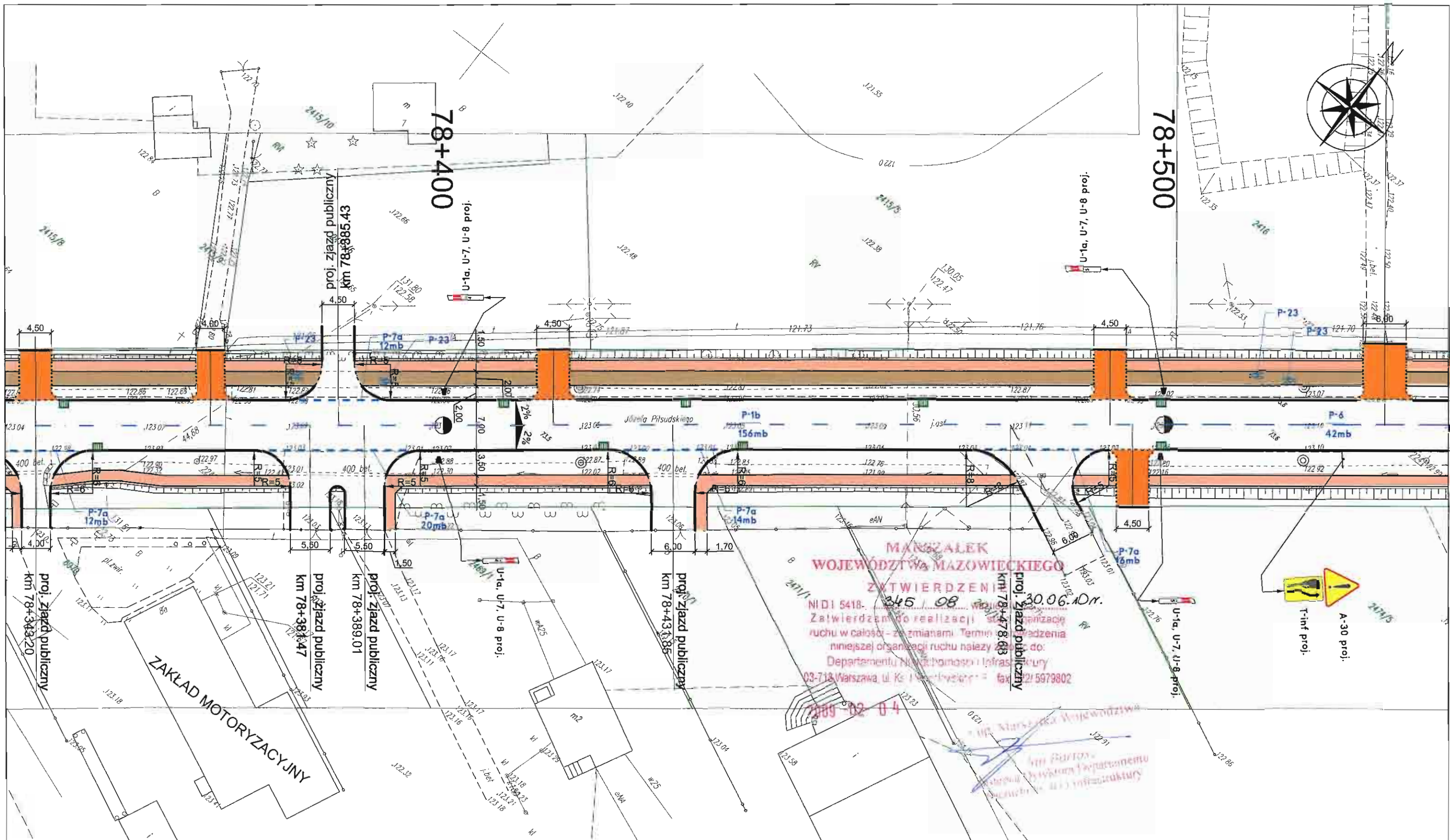
Investor: **Mazowiecki Zarząd Dróg Wojewódzkich w Warszawie,**
ul. Kruczkowskiego 3, 00-380 Warszawa

Nazwa obiektu: **PROJEKT STAŁEJ ORGANIZACJI RUCHU**
DROGA WOJEWÓDZKA Nr 637 WARSZAWA - WĘGRÓW
km 60+346 do km 75+309 i od km 75+898 do km 79+362

Nazwa rysunku: **Plan sytuacyjny oznakowania pionowego i poziomego**
na odc. od km 78+138 do km 78+339

Nr rysunku: **91**

Skala: **1:500**



Znaki pionowe	szt.	Urządzenia bezpieczeństwa ruchu	szt.	Znaki poziome	Dł. [mb]	Pow. [m2]
Typ A	1	U-1a U-1f U-7 U-8	-	Linie krawędziowe	74	8.88
Typ B	-	U-1a U-7 U-8	4	Linie segregacyjne przerywane	198	9.6
Typ C	-	U-1a	-	Inne	4	2.65
Typ D	-	U-1b	-	Łącznie znaki poziome		21.13
Typ E	-	U-2	-			
Typ F	-	U-3	-			
Typ G	-	U-11a	-			
Typ T	1	U-12b	-			
Inne (nietypowe)	-	Stalowe bariery ochronne (U-14)	-			

Wykonawca: **KONSORCJUM PROJEKTOWE:**

CGM PROJEKT
CGM Projekt Sp. z o.o.
ul. Wapienna 25
04-691 Warszawa
(LIDER)

White Young Green Consulting Ltd.
Leeds, Arndale Court,
Headingley, LS6 2uj

WYG international!
WYG International Sp. z o.o.
ul. Żelazna 28/30
00-832 Warszawa

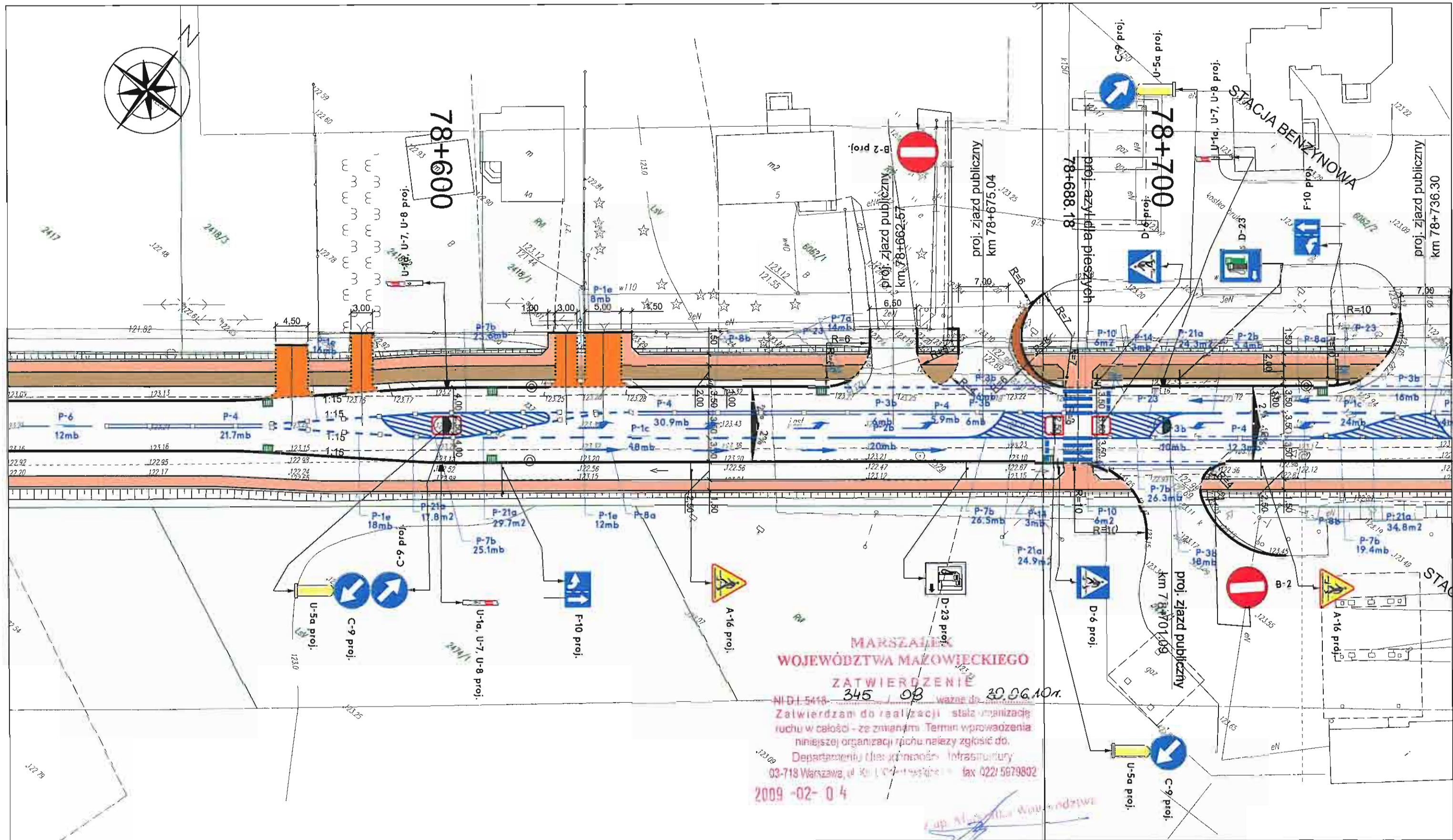
Investor: **Mazowiecki Zarząd Dróg Wojewódzkich w Warszawie,**
ul. Kruczkowskiego 3, 00-380 Warszawa

Nazwa obiektu: **PROJEKT STAŁEJ ORGANIZACJI RUCHU**
DROGA WOJEWÓDZKA Nr 637 WARSZAWA - WĘGRÓW
km 60+346 do km 75+309 i od km 75+898 do km 79+362

Nazwa rysunku: **Plan sytuacyjny oznakowania pionowego i poziomego**
na odc. od km 78+339 do km 78+539

Nr rysunku: **92**

Skala: **1:500**



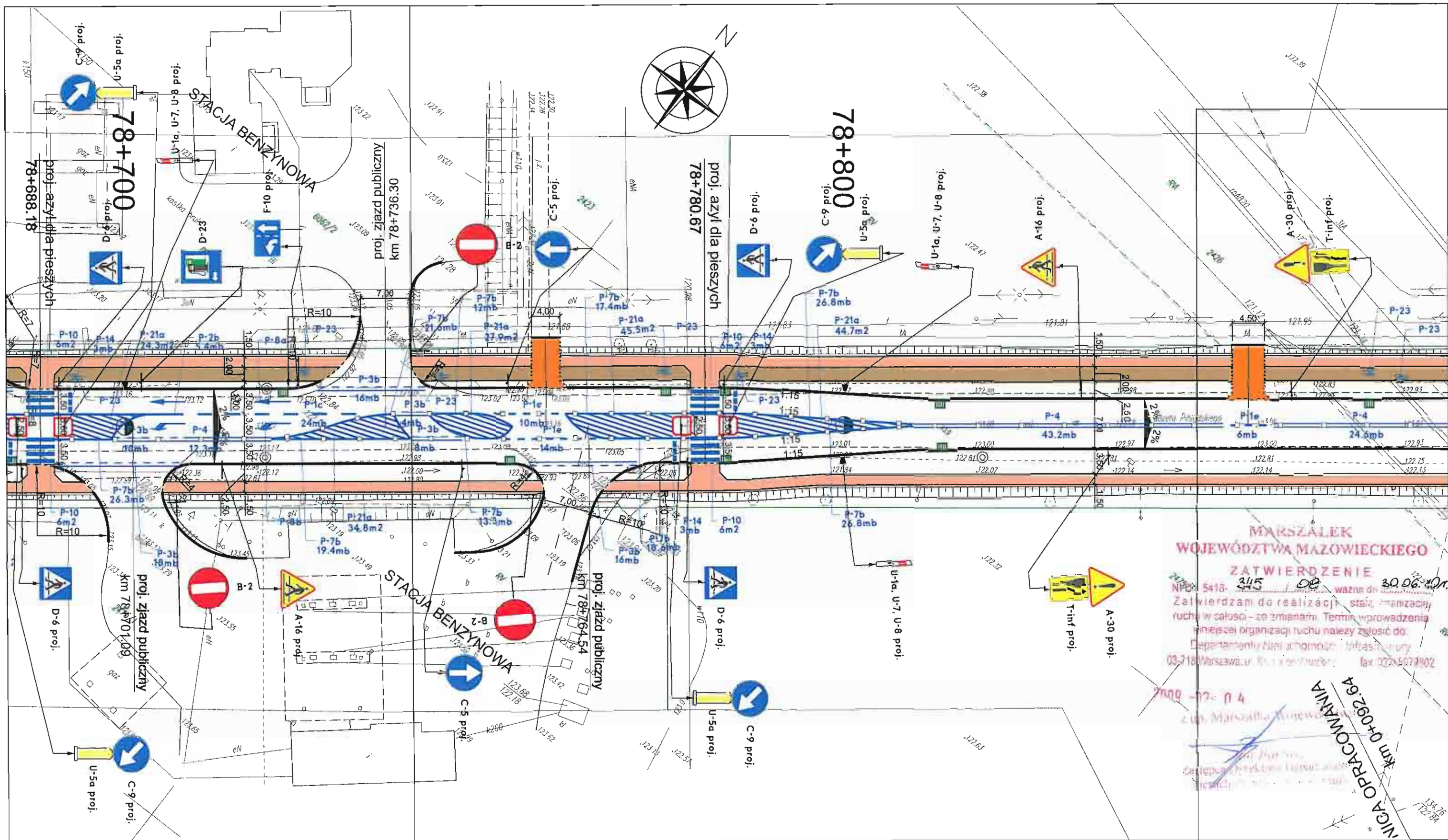
**MARSZAŁEK
WOJEWÓDZTWA MAZOWIECKIEGO**
ZATWIERDZENIE
N/D-I.5418-345-08 ważne do 30.06.10r.
Zatwierdzam do realizacji stałą organizację ruchu w całości - ze zmianami. Termin wprowadzenia niniejszej organizacji ruchu należy zgłosić do:
Departamentu (dla przynależności) Infrastruktury
03-718 Warszawa, ul. Kruczkowskiego 3, tel. 22 638 10 00, fax 22 638 98 02
2009-02-04

Znaki pionowe	szt.	Urządzenia bezpieczeństwa ruchu	szt.	Znaki poziome	Dł. [mb]	Pow. [m2]
Typ A	15	U-1a U-1f U-7 U-8	1	Linie krawędziowe	94	11.28
Typ B	9	U-1a U-7 U-8	8	Linie segregacyjne ciągłe	421	101.04
Typ C	28	U-1a	-	Linie segregacyjne przerywane	618	71.04
Typ D	26	U-1b	-	Przejścia dla pieszych	108	108
Typ E	10	U-1c	13	Powierzchnie wyl. z ruchu	457.76	173.95
Typ F	3	U-5a	14	Obwodne pow. wyl.	520.5	124.92
Typ G	-	U-11a	17m	Linie zatrzymań	69.5	21.51
Typ T	4	U-12b	-	Strzałki	20	27
Inne (nietypowe)	-	Stalowe bariery ochronne (U-14)	230m	Inne	19	12.58
				Łącznie znaki poziome	651.31	

Elementy odbłaskowe "kocie oczka" 159 szt.

Zastawienie z rys. nr 93-99

Wykonawca: KONSORCJUM PROJEKTOWE:	
 CGM Projekt Sp. z o.o. ul. Wapienna 25 04-691 Warszawa (LIDER)	 White Young Green Consulting Ltd Leeds, Arndale Court, Headingley, LS6 2uj WYG International Sp. z o.o. ul. Żelazna 28/30 00-832 Warszawa
Inwestor: Mazowiecki Zarząd Dróg Wojewódzkich w Warszawie, ul. Kruczkowskiego 3, 00-380 Warszawa	
Nazwa obiektu: PROJEKT STAŁEJ ORGANIZACJI RUCHU DROGA WOJEWÓDZKA Nr 637 WARSZAWA - WĘGRÓW km 60+346 do km 75+309 i od km 75+898 do km 79+362	Nr rysunku: 93
Nazwa rysunku: Plan sytuacyjny oznakowania pionowego i poziomego na odc. od km 78+539 do km 78+740	Skala: 1:500



MARSZAŁEK
WOJEWÓDZTWA MAZOWIECKIEGO

ZATWIERDZENIE

NPD: 5418-345-08, ważne do 30.06.2019

Zatwierdzam do realizacji stałą organizację ruchu w całości - ze zmianami. Termin wprowadzenia niniejszej organizacji ruchu należy zgłosić do Departamentu Inżynierii i Infrastruktury 03-718 Warszawa, ul. Kruczkowskiego 3, tel. 022-5577802

7800-02-04
Zub. Marszałka Województwa Mazowieckiego

NICA OPERACJONALNA
km 0+092.64

Znaki pionowe	szt.	Urządzenia bezpieczeństwa ruchu	szt.	Znaki poziome	Dł. [mb]	Pow. [m ²]
Typ A	15	U-1a U-1f U-7 U-8	1	Linie krawędziowe	94	11.28
Typ B	9	U-1a U-7 U-8	8	Linie segregacyjne ciągłe	421	101.04
Typ C	28	U-1a	-	Linie segregacyjne przerywane	618	71.04
Typ D	26	U-1b	-	Przejścia dla pieszych	108	108
Typ E	10	U-1c	13	Powierzchnie wytł. z ruchu	457.76	173.95
Typ F	3	U-5a	14	Obwiednie pow. wytł.	520.5	124.92
Typ G	-	U-11a	17m	Linie zatrzymań	69.5	21.51
Typ T	4	U-12b	-	Strzałki	20	27
Inne (nietypowe)	-	Stalowe bariery ochronne (U-14)	230m	Inne	19	12.58
				Łącznie znaki poziome	651.31	

Zastawienie z rys. nr 93-99

Elementy odbłaskowe "kocie oczka" 159 szt.

Wykonawca: KONSORCJUM PROJEKTOWE:

CGM PROJEKT
CGM Projekt Sp. z o.o.
ul. Wapienna 25
04-691 Warszawa
(LIDER)

White Young Green Consulting Ltd.
Leeds, Armdale Court,
Headingley, LS6 2JF

wyg international
WYG International Sp. z o.o.
ul. Żelazna 28/30
00-832 Warszawa

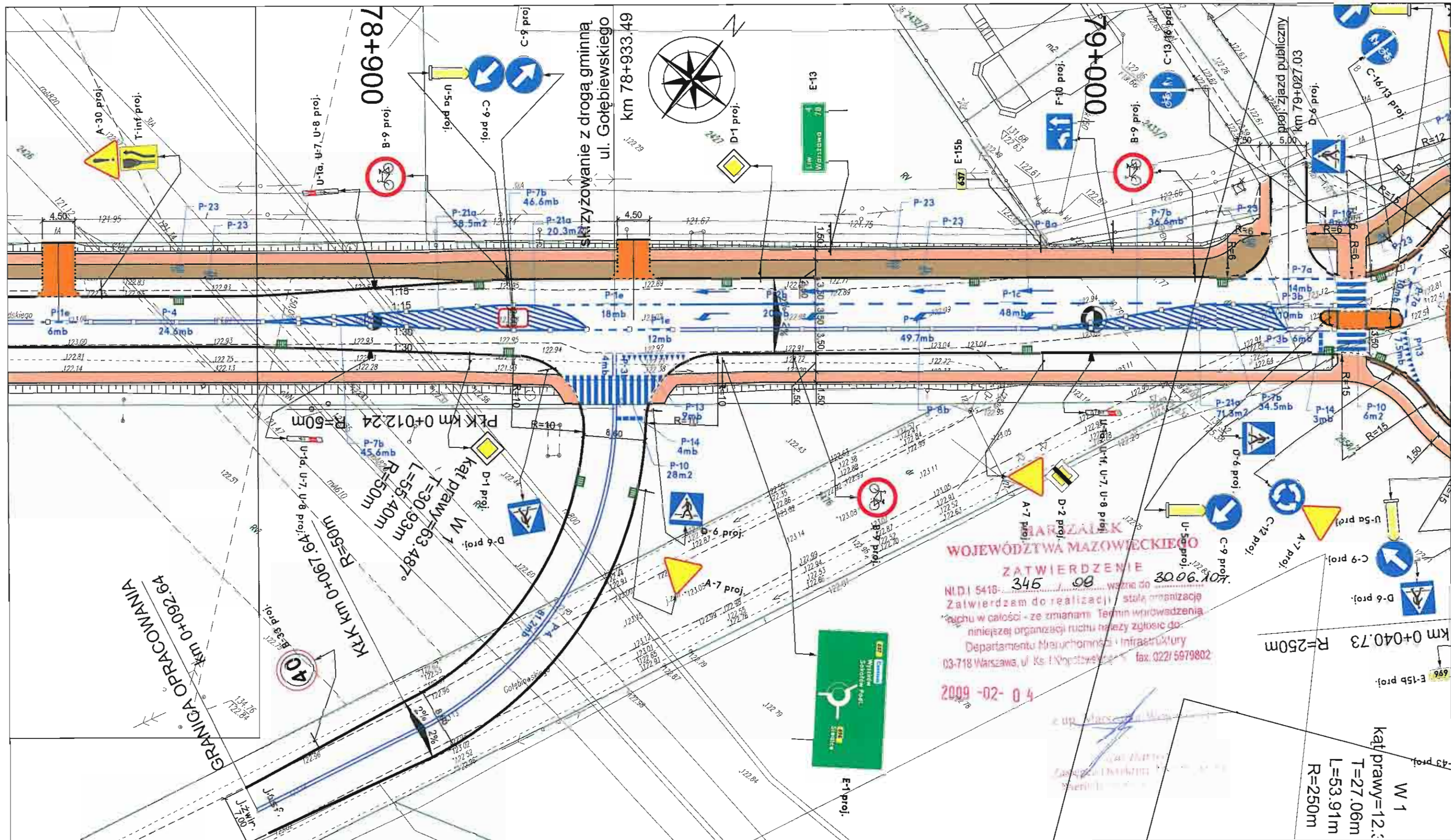
Investor: Mazowiecki Zarząd Dróg Wojewódzkich w Warszawie,
ul. Kruczkowskiego 3, 00-380 Warszawa

Nazwa obiektu: PROJEKT STAŁEJ ORGANIZACJI RUCHU
DROGA WOJEWÓDZKA Nr 637 WARSZAWA - WĘGRÓW
km 60+346 do km 75+309 i od km 75+898 do km 79+362

Nr rysunku: 94

Nazwa rysunku: Plan sytuacyjny oznakowania pionowego i poziomego
na odc. od km 78+740 do km 78+884

Skala: 1:500



Znaki pionowe	szt.	Urządzenia bezpieczeństwa ruchu	szt.	Znaki poziome	Dł. [mb]	Pow. [m2]
Typ A	15	U-1a U-1f U-7 U-8	1	Linie krawędziowe	94	11.28
Typ B	9	U-1a U-7 U-8	8	Linie segregacyjne ciągłe	421	101.04
Typ C	28	U-1a	-	Linie segregacyjne przerywane	618	71.04
Typ D	26	U-1b	-	Przejścia dla pieszych	108	108
Typ E	10	U-1c	13	Powierzchnie wyl. z ruchu	457.76	173.95
Typ F	3	U-5a	14	Obwiednie pow. wyl.	520.5	124.92
Typ G	-	U-11a	17m	Linie zatrzymań	69.5	21.51
Typ T	4	U-12b	-	Strzałki	20	27
Inne (nietypowe)	-	Stalowe bariery ochronne (U-14)	230m	Inne	19	12.58
					Łącznie znaki poziome	651.31

Zastawienie z rys. nr 93-99

Elementy odbłaskowe "kocie oczka" 159 szt.

Wykonawca: KONSORCJUM PROJEKTOWE:

CGM PROJEKT
CGM Projekt Sp. z o.o.
ul. Wapienna 25
04-691 Warszawa
(LIDER)

White Young Green Consulting Ltd.
Leeds, Amsdale Cori, Headingley, LS6 2uj

WYG International Sp. z o.o.
ul. Żelazna 28/30
00-832 Warszawa

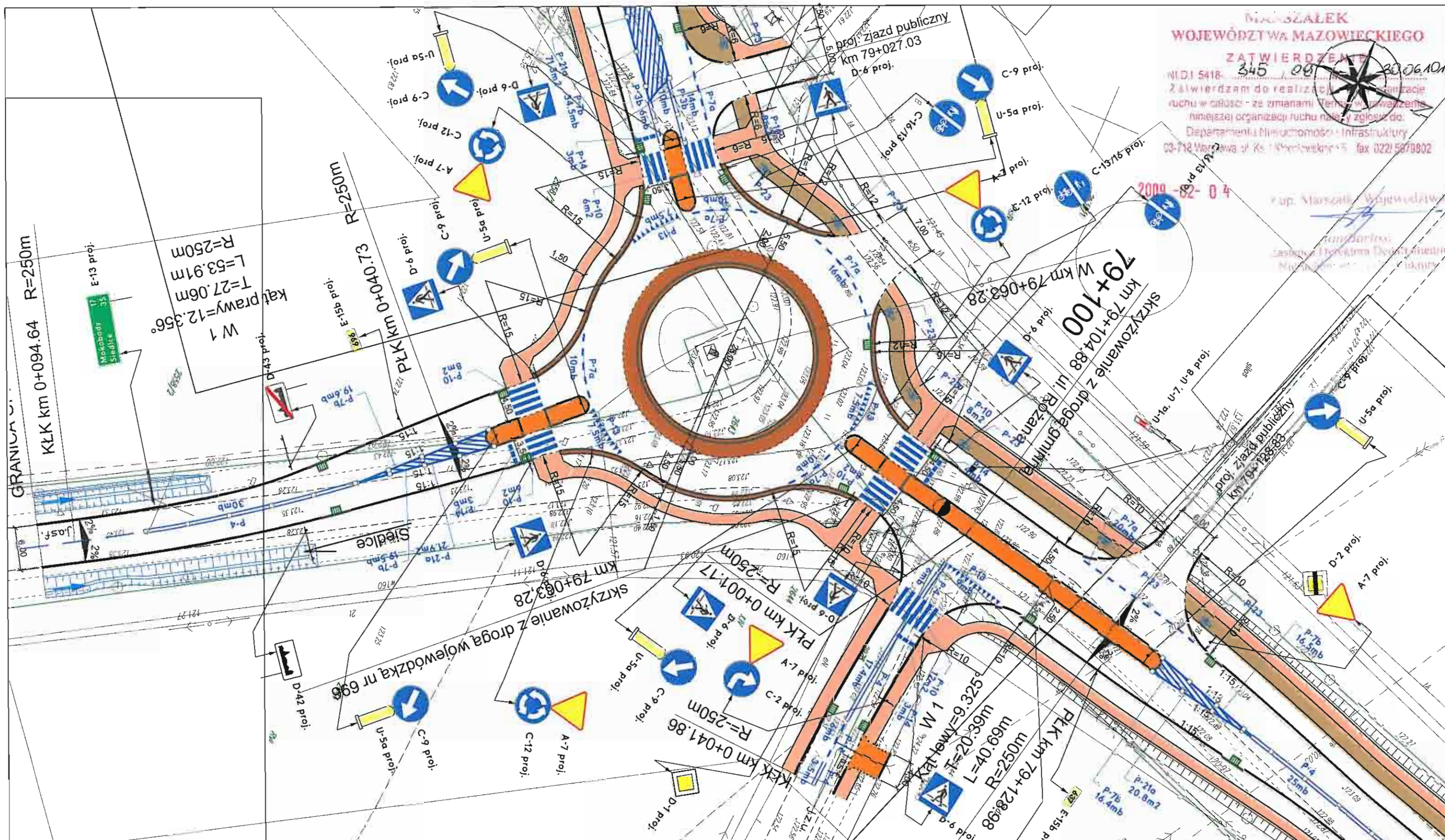
Investor: Mazowiecki Zarząd Dróg Wojewódzkich w Warszawie, ul. Kruczkowskiego 3, 00-380 Warszawa

Nazwa obiektu: PROJEKT STAŁEJ ORGANIZACJI RUCHU DROGA WOJEWÓDZKA Nr 637 WARSZAWA - WĘGRÓW km 60+346 do km 75+309 i od km 75+898 do km 79+362

Nazwa rysunku: Plan sytuacyjny oznakowania pionowego i poziomego na odc. od km 78+884 do km 79+049

Nr rysunku: 95

Skala: 1:500



MARSZAŁEK
WOJEWÓDZTWA MAZOWIECKIEGO

ZATWIERDZENIE
N/DI 5418-345 00 30.06.10r.

Zatwierdzam do realizacji organizację ruchu w całości - ze zmianami. Terminowa organizacja ruchu w całości - zgłoszyc do:
Departamentu Nieruchomości - Infrastruktury
03-718 Warszawa, ul. Kł. Skłobowski 5, fax 0221 5878802

Znaki pionowe	szt.	Urządzenia bezpieczeństwa ruchu	szt.	Znaki poziome	Dł. [mb]	Pow. [m2]
Typ A	15	U-1a U-1f U-7 U-8	1	Linie krawędziowe	94	11.28
Typ B	9	U-1a U-7 U-8	8	Linie segregacyjne ciągłe	421	101.04
Typ C	28	U-1a	-	Linie segregacyjne przerywane	618	71.04
Typ D	26	U-1b	-	Przejścia dla pieszych	108	108
Typ E	10	U-1c	13	Powierzchnie wyt. z ruchu	457.76	173.95
Typ F	3	U-5a	14	Obwodne pow. wyt	520.5	124.92
Typ G	-	U-11a	17m	Linie zatrzymań	69.5	21.51
Typ T	4	U-12b	-	Strzałki	20	27
Inne (nietypowe)	-	Stalowe bariery ochronne (U-14)	230m	Inne	19	12.58
				Łącznie znaki poziome	651.31	

Zastawienie z rys. nr 93-99

Elementy odbłaskowe "kocie oczka" 159 szt.

Wykonawca: KONSORCJUM PROJEKTOWE:

CGM PROJEKT
CGM Projekt Sp. z o.o.
ul. Wapienna 25
04-691 Warszawa
(LIDER)

While Young Green
Consulting Ltd.
Leeds, Armdale Cor.
Headingley, LS6 2uj

WYG International
WYG International Sp. z o.o.
ul. Żelazna 28/30
00-832 Warszawa

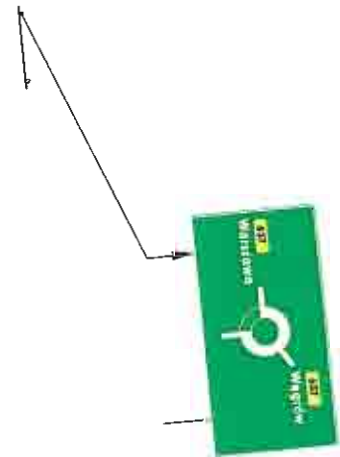
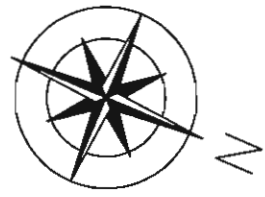
Inwestor: Mazowiecki Zarząd Dróg Wojewódzkich w Warszawie,
ul. Kruczkowskiego 3, 00-380 Warszawa

Nazwa obiektu: PROJEKT STAŁEJ ORGANIZACJI RUCHU
DROGA WOJEWÓDZKA Nr 637 WARSZAWA - WĘGRÓW
km 60+346 do km 75+309 i od km 75+898 do km 79+362

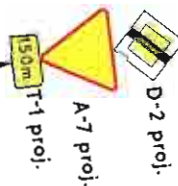
Nr rysunku: 96

Nazwa rysunku: Plan sytuacyjny oznakowania pionowego i poziomego
skrzyżowanie z DW 696

Skala: 1:500



E-1 proj.



T-1 proj.

A-7 proj.

D-2 proj.

**MARSZAŁEK
WOJEWÓDZTWA MAZOWIECKIEGO**

ZATWIERDZENIE

NI 01.5418-345/08, ważne do 30.06.10r.

Zatwierdzam do realizacji stałą organizację ruchu w całości - ze zmianami. Termin wprowadzenia niniejszej organizacji ruchu należy zgłosić do:
Departamentu Inżynierstwa i Infrastruktury
03-716 Warszawa, ul. Kr. Powiśle 4, fax 022/5979802

2009-02-04

Jan Bartos
Zastępca Dyrektora Departamentu Inżynierstwa i Infrastruktury

Znaki pionowe	szt.	Urządzenia bezpieczeństwa ruchu	szt.	Znaki poziome	Dł. [mb]	Pow. [m2]
Typ A	15	U-1a U-1f U-7 U-8	1	Linie krawędziowe	94	11.28
Typ B	9	U-1a U-7 U-8	8	Linie segregacyjne ciągłe	421	101.04
Typ C	28	U-1a	-	Linie segregacyjne przerywane	618	71.04
Typ D	26	U-1b	-	Przejścia dla pieszych	108	108
Typ E	10	U-1c	13	Powierzchnie wyl. z ruchu	457.76	173.95
Typ F	3	U-5a	14	Obwiednie pow. wyl.	520.5	124.92
Typ G	-	U-11a	17m	Linie zatrzymań	69.5	21.51
Typ T	4	U-12b	-	Strzałki	20	27
Inne (nietypowe)	-	Stalowe bariery ochronne (U-14)	230m	Inne	19	12.58
					Łącznie znaki poziome	651.31

Zastawienie z rys. nr 93-99

Elementy odbłaskowe "kocie oczka" 159 szt.

Wykonawca: KONSORCJUM PROJEKTOWE:



CGM Projekt Sp z o.o.
ul. Wapleńska 25
04-691 Warszawa
(L I D E R)



White Young Green
Consulting Ltd
Leeds, Armdale Court,
Headingley, LS6 2uj



WYG International Sp z o.o.
ul. Żelazna 28/30
00-832 Warszawa

Investor: Mazowiecki Zarząd Dróg Wojewódzkich w Warszawie,
ul. Kruczkowskiego 3, 00-380 Warszawa

Nazwa obiektu: PROJEKT STAŁEJ ORGANIZACJI RUCHU
DROGA WOJEWÓDZKA Nr 637 WARSZAWA - WĘGRÓW
km 60+346 do km 75+309 i od km 75+898 do km 79+362

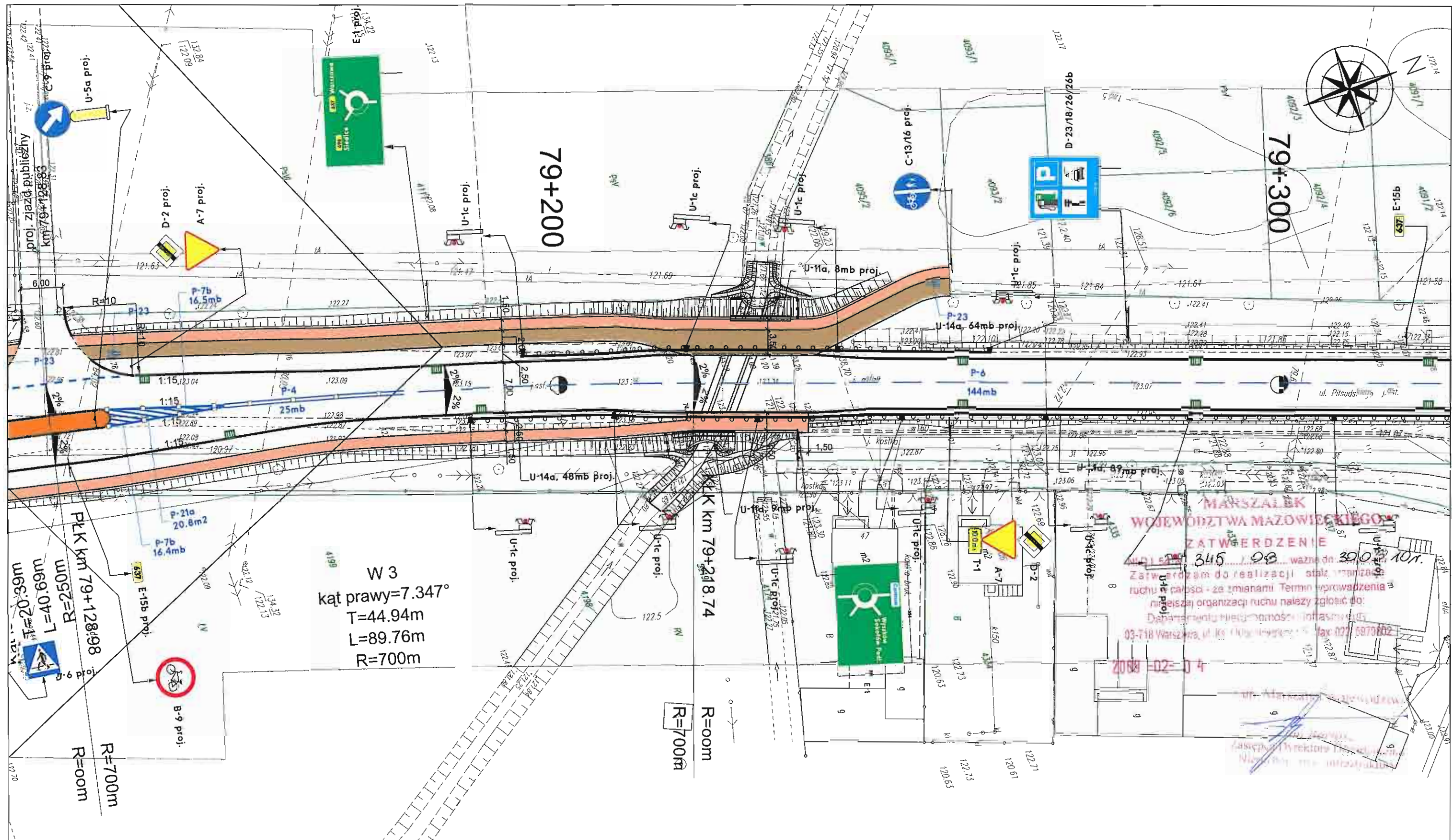
Nr rysunku:

97

Nazwa rysunku: Plan sytuacyjny oznakowania pionowego i poziomego
skrzyżowanie z DW 696

Skala:

1:500



Znaki pionowe	szt.	Urządzenia bezpieczeństwa ruchu	szt.	Znaki poziome	Dł. [mb]	Pow. [m2]
Typ A	15	U-1a U-1f U-7 U-8	1	Linie krawędziowe	94	11.28
Typ B	9	U-1a U-7 U-8	8	Linie segregacyjne ciągłe	421	101.04
Typ C	28	U-1a	-	Linie segregacyjne przerywane	618	71.04
Typ D	26	U-1b	-	Przejścia dla pieszych	108	108
Typ E	10	U-1c	13	Powierzchnie wyl. z ruchu	457.76	173.95
Typ F	3	U-5a	14	Obwiednie pow. wyl.	520.5	124.92
Typ G	-	U-11a	17m	Linie zatrzymań	69.5	21.51
Typ T	4	U-12b	-	Strzałki	20	27
Inne (nietypowe)	-	Stalowe bariery ochronne (U-14)	230m	Inne	19	12.58
				Łącznie znaki poziome	651.31	
					Elementy odbłaskowe "kocie oczka"	159 szt.

Zastawienie z rys. nr 93-99

Wykonawca: KONSORCJUM PROJEKTOWE:

CGM PROJEKT
CGM Projekt Sp z o o
ul. Wapienna 25
04-691 Warszawa
(LIDER)

White Young Green
Consulting Ltd
Leeds, Arndale Court,
Headingley, LS6 2uj

WYG International
WYG International Sp. z o.o.
ul. Żelazna 28/30
00-832 Warszawa

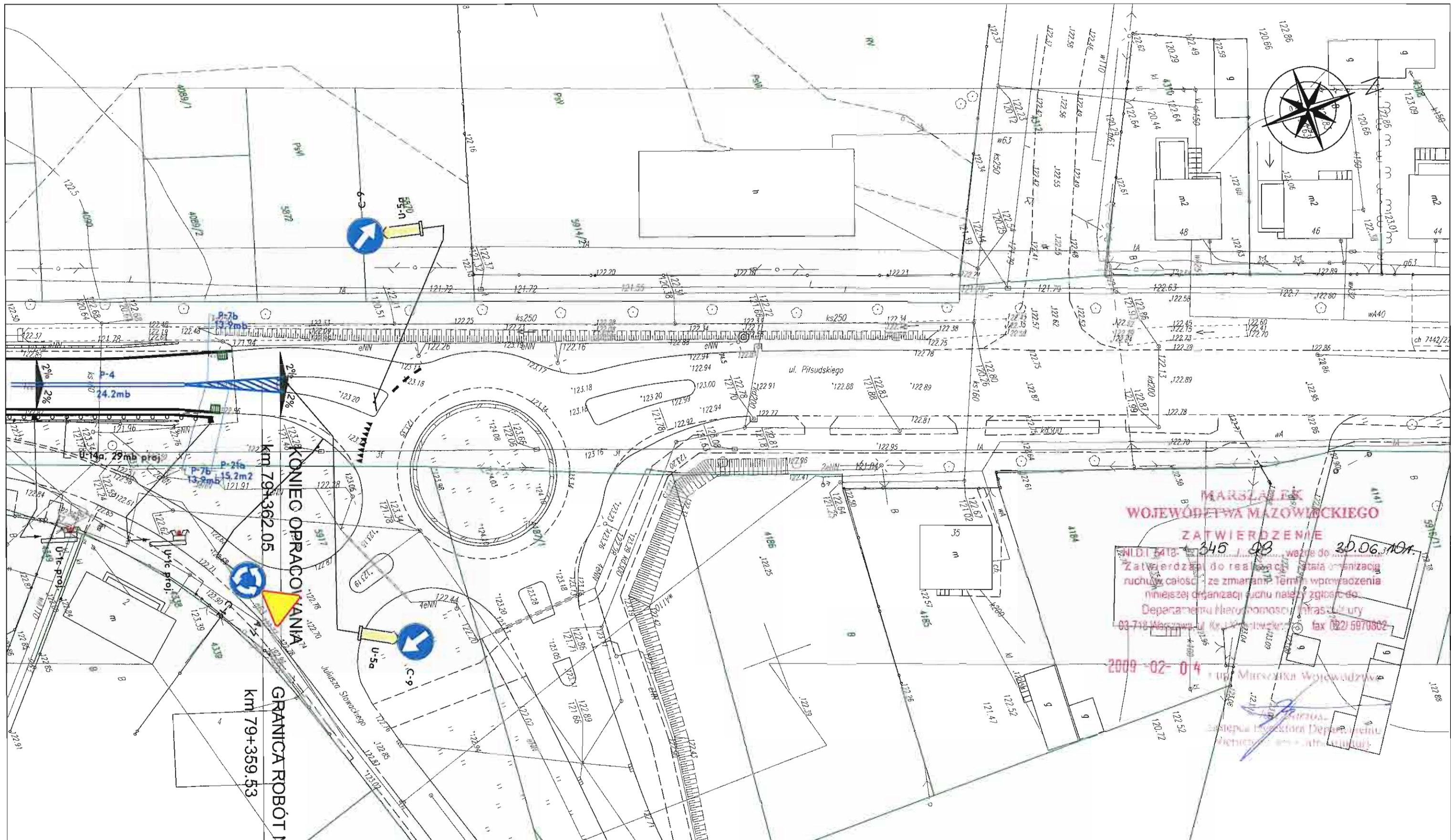
Investor: Mazowiecki Zarząd Dróg Wojewódzkich w Warszawie,
ul. Kruczkowskiego 3, 00-380 Warszawa

Nazwa obiektu: PROJEKT STAŁEJ ORGANIZACJI RUCHU
DROGA WOJEWÓDZKA Nr 637 WARSZAWA - WĘGRÓW
km 60+346 do km 75+309 i od km 75+898 do km 79+362

Nazwa rysunku: Plan sytuacyjny oznakowania pionowego i poziomego
na odc. od km 79+049 do km 79+324

Nr rysunku: 98

Skala: 1:500



**MARSZAŁEK
WOJEWÓDZTWA MAZOWIECKIEGO**

ZATWIERDZENIE

Nr D.I. 5418-345-93, wznies. do 20.06.2009 r.

Zatwierdza do realizacji stała organizacja ruchu i całość ze zmianami. Termin wprowadzenia niniejszej organizacji ruchu należy zgłosić do:

Departamentu Hierarchii Infrastruktury
02-718 Warszawa (Kontaktowe) fax (022) 6970802

2009-02-04

Marszałek Województwa Mazowieckiego
Zastępca Dyrektora Departamentu Hierarchii Infrastruktury

Znaki pionowe	szt.	Urządzenia bezpieczeństwa ruchu	szt.	Znaki poziome	Dł. [mb]	Pow. [m ²]
Typ A	15	U-1a U-1f U-7 U-8	1	Linie krawędziowe	94	11.28
Typ B	9	U-1a U-7 U-8	8	Linie segregacyjne ciągłe	421	101.04
Typ C	28	U-1a	-	Linie segregacyjne przerywane	618	71.04
Typ D	26	U-1b	-	Przejścia dla pieszych	108	108
Typ E	10	U-1c	13	Powierzchnie wył. z ruchu	457.76	173.95
Typ F	3	U-5a	14	Obwodne pow. wył	520.5	124.92
Typ G	-	U-11a	17m	Linie zatrzymań	69.5	21.51
Typ T	4	U-12b	-	Strzałki	20	27
Inne (nietypowe)	-	Stalowe bariery ochronne (U-14)	230m	Inne	19	12.58
				Łącznie znaki poziome	651.31	

Zastawienie z rys. nr 93-99

Elementy odbłaskowe "kocie oczka" 159 szt.

Wykonawca:		KONSORCJUM PROJEKTOWE:	
 CGM Projekt Sp. z o.o. ul. Wapienna 25 04-691 Warszawa (LIDER)		 White Young Green Consulting Ltd Leeds, Arndale Court, Headingley, LS6 2UJ	
 WYG International Sp. z o.o. ul. Żelazna 28/30 00-832 Warszawa		Inwestor: Mazowiecki Zarząd Dróg Wojewódzkich w Warszawie, ul. Kruczkowskiego 3, 00-380 Warszawa	
Nazwa obiektu: PROJEKT STAŁEJ ORGANIZACJI RUCHU DROGA WOJEWÓDZKA Nr 637 WARSZAWA - WĘGRÓW km 60+346 do km 75+309 i od km 75+898 do km 79+362		Nr rysunku: 99	
Nazwa rysunku: Plan sytuacyjny oznakowania pionowego i poziomego na odc. od km 79+324 do km 79+362		Skala: 1:500	













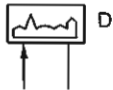




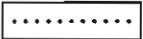
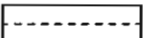


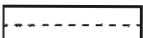



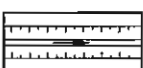

PROJEKT STAŁEJ ORGANIZACJI RUCHU

DROGA WOJEWÓDZKA Nr 637

RELACJI WARSZAWA - WĘGRÓW

km 60+346 do km 75+309 i od km 75+898 do km 79+362

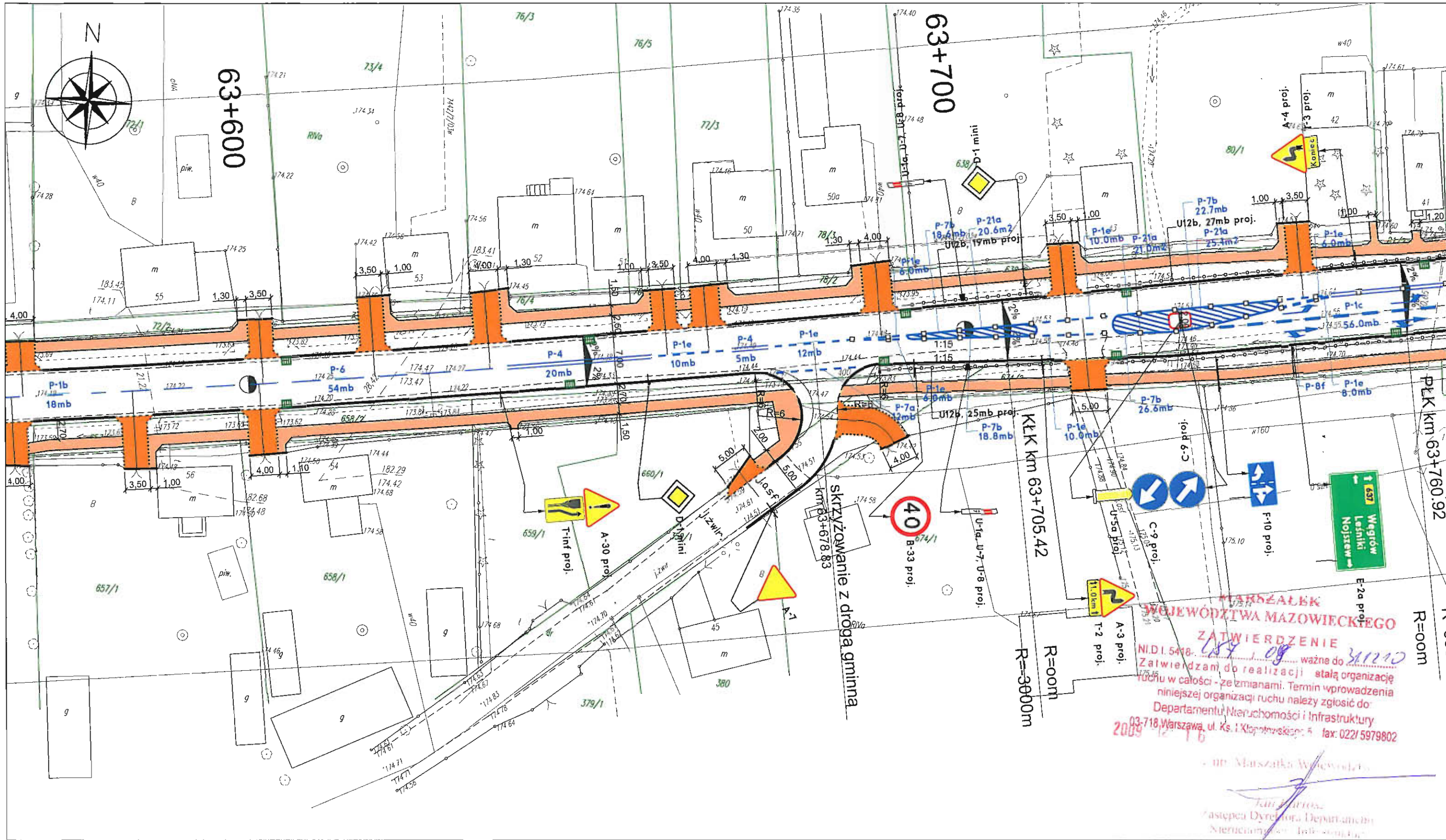
Legenda:

	A-1	znaki istniejące		istn. linia rozgraniczająca
	D-15 proj.	znaki projektowane		proj. linia rozgraniczająca
	P-4 7.0mb	oznakowanie poziome projektowane		proj. chodnik
		oznakowanie poziome istniejące		proj. zjazdy indywidualne
		elementy odblaskowe "kocie oczka"		proj. pobocze
		elementy odblaskowe "kocie oczka"		proj. pierścień ronda, opaska
	D-42	znaki nie należące do MZDW		proj. zjazdy na pola
				proj. ścieżka rowerowa
				proj. naw. betonowa
				proj. opornik wtopiony 15x25
				proj. krawężnik wtopiony 15x30
				proj. krawężnik wtopiony 20x30
				proj. krawężnik na płask 20x30
				proj. krawężnik wystający 20x30
				proj. krawężnik wtopiony 20x30 (granitowy)
				proj. krawężnik wystający 20x30 (granitowy)
				proj. obrzeże betonowe 8x30
				proj. obrzeże betonowe 6x20
				proj. rów odpływowy
				proj. przepust typu PEHD

Wykonawca: KONSORCJUM PROJEKTOWE:	
 CGM Projekt Sp. z o.o. ul. Wapleńska 25 04-691 Warszawa (L I D E R)	 White Young Green Consulting Ltd. Leeds, Armdale Court, Headingley, LS6 2uj
 WYG International Sp. z o.o. ul. Żelazna 28/30 00-832 Warszawa	
Inwestor: Mazowiecki Zarząd Dróg Wojewódzkich w Warszawie, ul. Kruczkowskiego 3, 00-380 Warszawa	
Nazwa obiektu: PROJEKT STAŁEJ ORGANIZACJI RUCHU DROGA WOJEWÓDZKA Nr 637 WARSZAWA - WĘGRÓW km 60+346 do km 75+309 i od km 75+898 do km 79+362	Nr rysunku: 1
Nazwa rysunku: LEGENDA	Skala:

STAŁA ORGANIZACJA RUCHU

Plan sytuacyjny oznakowania poziomego i pionowego
Arkusze

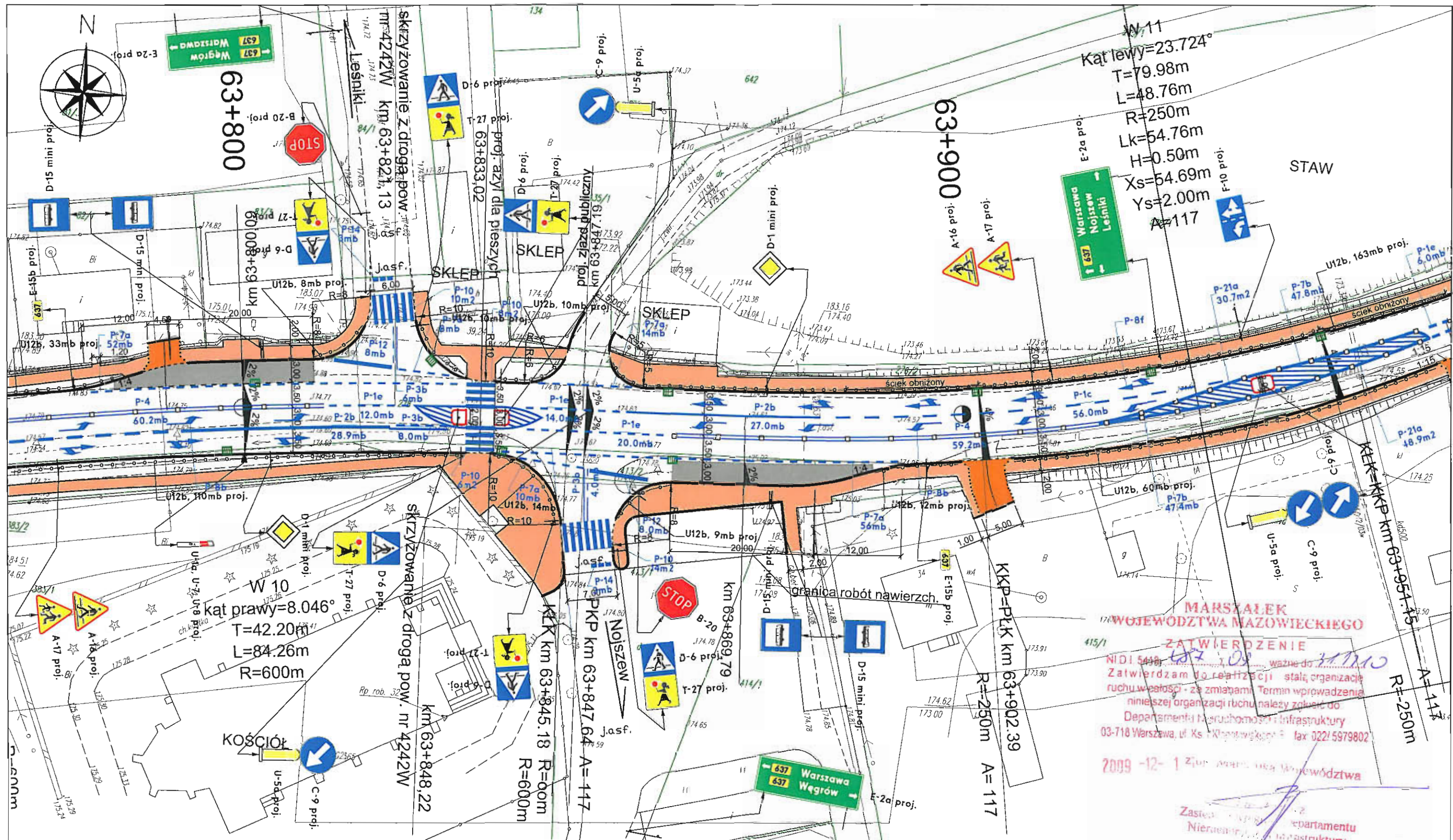


MARSZAŁK WOJEWÓDZTWA MAZOWIECKIEGO
ZATWIERDZENIE
 NI.D.I. 5418. 15.12.09 ważne do 31.12.10
 Zatwierdzam do realizacji stałą organizację ruchu w całości - ze zmianami. Termin wprowadzenia niniejszej organizacji ruchu należy zgłosić do:
 Departamentu Nieruchomości i Infrastruktury
 03-718 Warszawa, ul. Ks. i Kłopotnickiego 5, fax: 022/5979802
 2009 12 16

Znaki pionowe	szt.	Urządzenia bezpieczeństwa ruchu	szt.	Znaki poziome	Dł. [mb]	Pow. [m2]
Typ A	8	U-1a U-1f U-7 U-8	-	Linie krawędziowe	164	19.68
Typ B	4	U-1a U-7 U-8	5	Linie segregacyjne ciągłe	254.7	61.13
Typ C	6	U-1a	-	Linie segregacyjne przerywane	420	44.76
Typ D	14	U-1b	-	Przejścia dla pieszych	38	38
Typ E	6	U-2	-	Powierzchnie wyl. z ruchu	173.18	65.81
Typ F	2	U-5a	4	Obwodne pow. wyl	242.2	58.13
Typ G	-	U-11a	-	Linie zatrzymań	22	10.25
Typ T	9	U-12b	560m	Strzałki	20	36.8
Inne (nietypowe)	-	Stalowe bariery ochronne (U-14)	-	Łącznie znaki poziome	334.55	Elementy odbłaskowe "kocie oczka" 85 szt.

Zastawienie z rys. nr 18-20

Wykonawca: KONSORCJUM PROJEKTOWE:	
 CGM Projekt Sp. z o.o. ul. Wapienna 25 04-691 Warszawa (LIDER)	 White Young Green Consulting Ltd Leeds, Ardale Court, Headingley, LS6 2uj
 WYG International Sp. z o.o. ul. Żelazna 28/30 00-832 Warszawa	
Inwestor: Mazowiecki Zarząd Dróg Wojewódzkich w Warszawie, ul. Kruczkowskiego 3, 00-380 Warszawa	Nr rysunku: 18
Nazwa obiektu: PROJEKT STAŁEJ ORGANIZACJI RUCHU DROGA WOJEWÓDZKA Nr 637 WARSZAWA - WĘGRÓW km 60+346 do km 75+309 i od km 75+898 do km 79+362	Skala: 1:500
Nazwa rysunku: Plan sytuacyjny oznakowania pionowego i poziomego na odc. od km 63+566 do km 63+767	

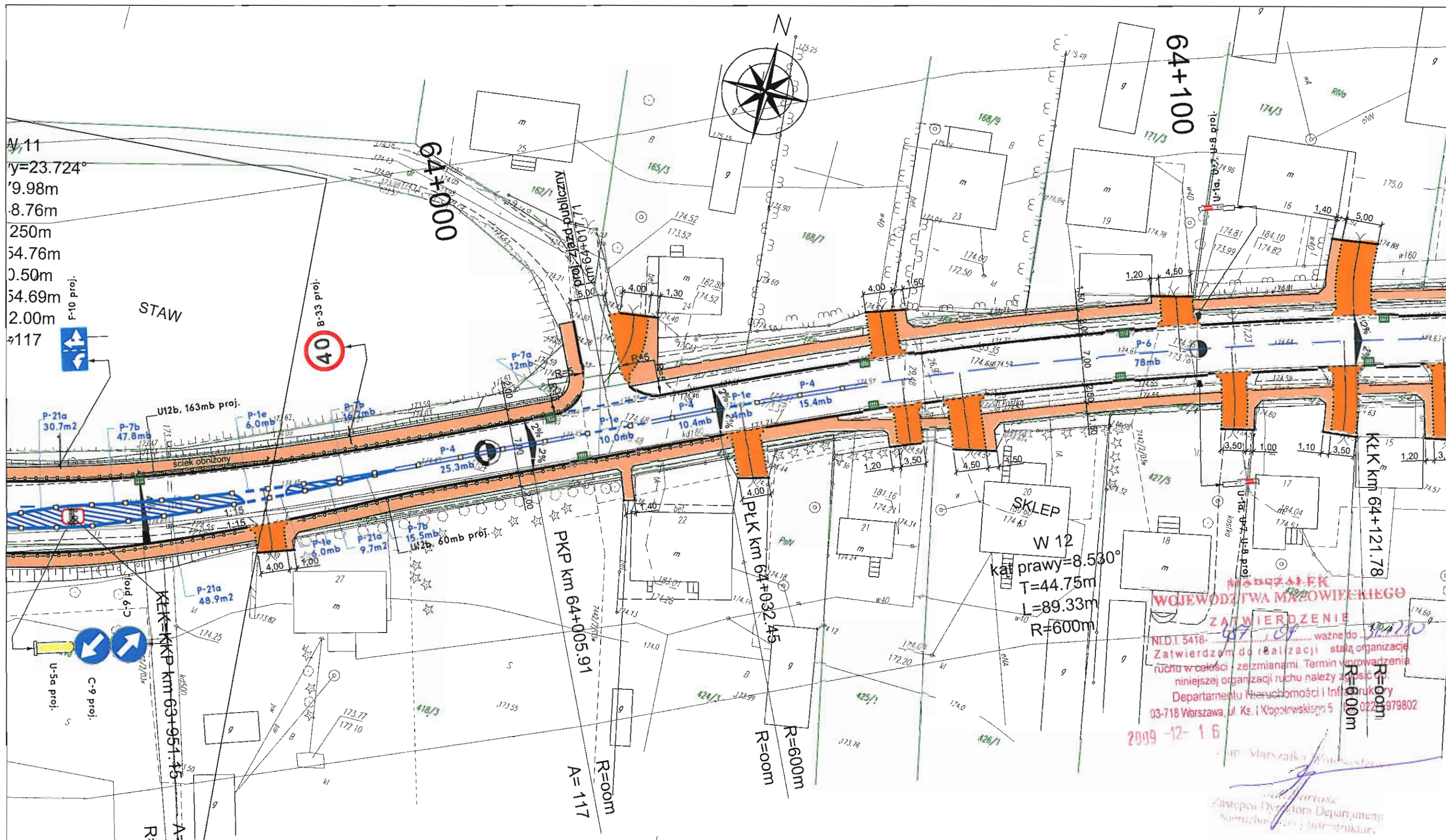


MARZĄSEK
WOJEWÓDZTWA MAZOWIECKIEGO
ZATWIERDZENIE
NIDI 5418
Zatwierdzam do realizacji stałą organizację ruchu w postaci - ze zmianami Termin wprowadzenia niniejszej organizacji ruchu należy zgłosić do Departamentu Zarządzania Infrastruktury 03-718 Warszawa, ul. Xs. Kłopotnicka 5. fax 022/5979802
2009-12-1 Złoty Stok, Mazowieckie Województwo

Znaki pionowe	szt.	Urządzenia bezpieczeństwa ruchu	szt.	Znaki poziome	Dł. [mb]	Pow. [m2]
Typ A	8	U-1a U-1f U-7 U-8	-	Linie krawędziowe	164	19.68
Typ B	4	U-1a U-7 U-8	5	Linie segregacyjne ciągłe	254.7	61.13
Typ C	6	U-1a	-	Linie segregacyjne przerywane	420	44.76
Typ D	14	U-1b	-	Przejścia dla pieszych	38	38
Typ E	6	U-2	-	Powierzchnie wyl. z ruchu	173.18	65.81
Typ F	2	U-5a	4	Obwodne pow. wyl	242.2	58.13
Typ G	-	U-11a	-	Linie zatrzymań	22	10.25
Typ T	9	U-12b	560m	Strzałki	20	36.8
Inne (nietypowe)	-	Stalowe bariery ochronne (U-14)	-	Łącznie znaki poziome	334.55	85 szt.

Zastawienie z rys. nr 18-20

Wykonawca:	KONSORCJUM PROJEKTOWE:	
	CGM PROJEKT CGM Projekt Sp. z o.o. ul. Wapienna 25 04-691 Warszawa (LIDER)	wyg international WYG International Sp. z o.o. ul. Żelazna 28/30 00-832 Warszawa
Investor:	Mazowiecki Zarząd Dróg Wojewódzkich w Warszawie, ul. Kruczkowskiego 3, 00-380 Warszawa	
Nazwa obiektu:	PROJEKT STAŁEJ ORGANIZACJI RUCHU DROGA WOJEWÓDZKA Nr 637 WARSZAWA - WĘGRÓW km 60+346 do km 75+309 i od km 75+898 do km 79+362	Nr rysunku: 19
Nazwa rysunku:	Plan sytuacyjny oznakowania pionowego i poziomego na odc. od km 63+767 do km 63+968	Skala: 1:500



Znaki pionowe	szt.	Urządzenia bezpieczeństwa ruchu	szt.	Znaki poziome	Dł. [mb]	Pow. [m2]
Typ A	8	U-1a U-1f U-7 U-8	-	Linie krawędziowe	164	19.68
Typ B	4	U-1a U-7 U-8	5	Linie segregacyjne ciągłe	254.7	61.13
Typ C	6	U-1a	-	Linie segregacyjne przerywane	420	44.76
Typ D	14	U-1b	-	Przejścia dla pieszych	38	38
Typ E	6	U-2	-	Powierzchnie wyl. z ruchu	173.18	65.81
Typ F	2	U-5a	4	Obwodne pow. wyl	242.2	58.13
Typ G	-	U-11a	-	Linie zatrzymań	22	10.25
Typ T	9	U-12b	560m	Strzałki	20	36.8
Inne (nietypowe)	-	Stalowe bariery ochronne (U-14)	-	Łącznie znaki poziome		334.55

Zastawienie z rys. nr 18-20

Elementy odblaskowe "kocie oczka" 85 szt.

Wykonawca: **KONSORCJUM PROJEKTOWE:**

CGM PROJEKT
CGM Projekt Sp. z o.o.
ul. Wapienna 25
04-691 Warszawa
(LIDER)

White Young Green Consulting Ltd
Leeds, Arndale Court,
Headingley, LS6 2uj

wyg intersjonal
WYG International Sp. z o.o.
ul. Żelazna 28/30
00-832 Warszawa

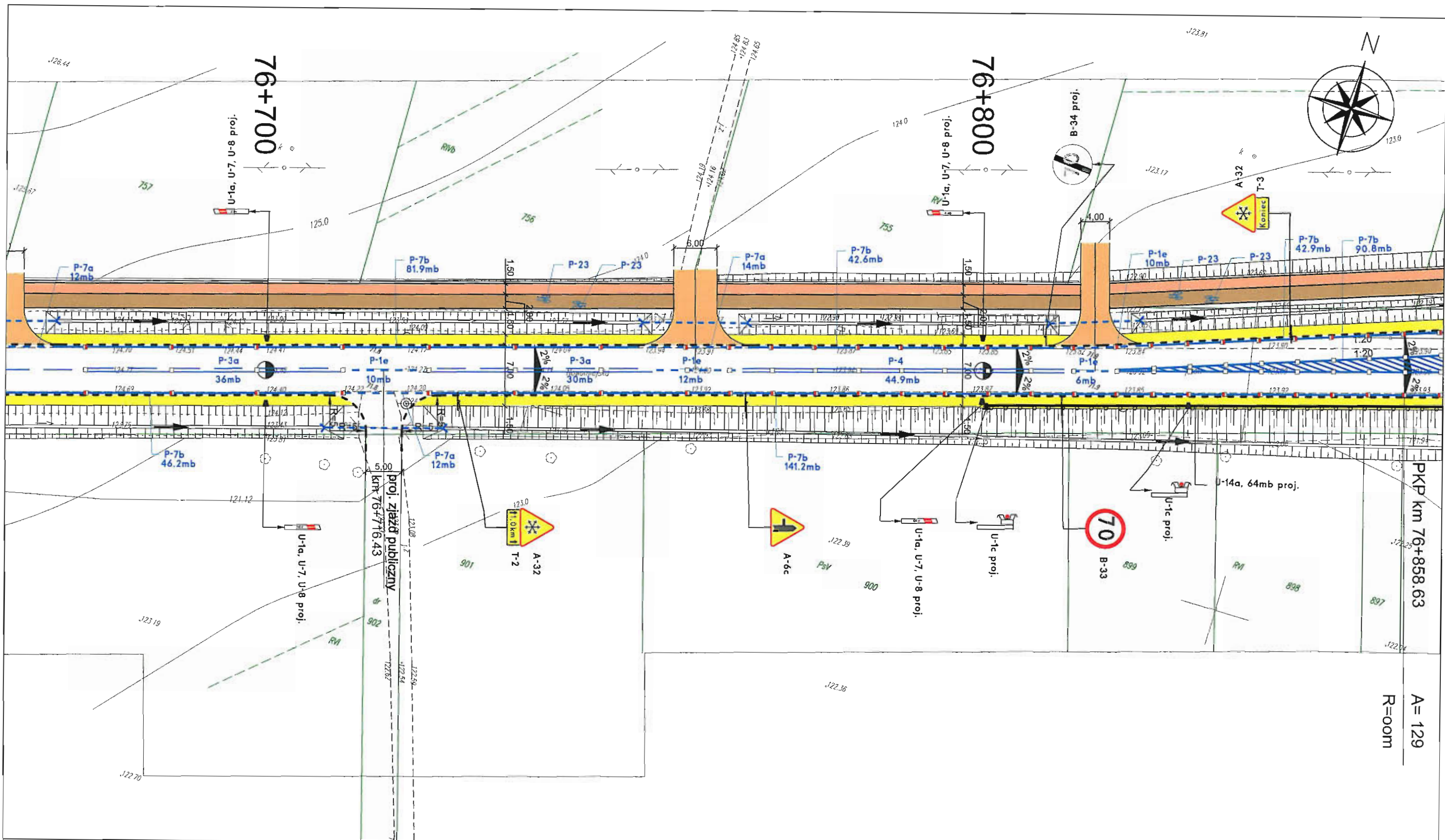
Investor: **Mazowiecki Zarząd Dróg Wojewódzkich w Warszawie,**
ul. Kruczkowskiego 3, 00-380 Warszawa

Nazwa obiektu: **PROJEKT STAŁEJ ORGANIZACJI RUCHU**
DROGA WOJEWÓDZKA Nr 637 WARSZAWA - WĘGRÓW
km 60+346 do km 75+309 i od km 75+898 do km 79+362

Nazwa rysunku: **Plan sytuacyjny oznakowania pionowego i poziomego**
na odc. od km 63+968 do km 64+135

Nr rysunku: **20**

Skala: **1:500**



Znaki pionowe	szt.	Urządzenia bezpieczeństwa ruchu	szt.		
Typ A	18	U-1a U-7 U-8	7	U-11a	136m
Typ B	13	U-b 1 U-1f U-7 U-8	1	U-11b	135m
Typ C	17	U-1b U-7 U-8	5	Elementy odbłaskowe "kocie oczka"	574 szt.
Typ D	13	U-1c	61	Zastawienie z rys. nr 83-88	
Typ E	16	U-3	2		
Typ F	7	U-5a	6		
Typ G	-	U-5c	1		
Typ T	7	U-12a	630m		
Inne (nietypowe)	-	Stalowe bariery ochronne (U-14)	1289m		

Znaki poziome	Dł. [mb]	Pow. [m ²]
Linie krawędziowe	86	10.32
Linie segregacyjne ciągłe	711.4	170.74
Linie segregacyjne przerywane	440	64.32
Przejścia dla pieszych	44	44
Przejazd dla rowerów	4	4
Powierzchnie wyl. z ruchu	602.43	228.92
Obwodne pow. wyl	1452.4	348.58
Linie zatrzymań	27.5	12.25
Strzałki	24	32.4
Inne	12	7.94
Łącznie znaki poziome		923.47

Wykonawca: **KONSORCJUM PROJEKTOWE:**

CGM Projekt Sp. z o.o.
 ul. Wapienna 25
 04-691 Warszawa
 (L I D E R)

White Young Green
 Consulting Ltd
 Leeds, Armale Cort,
 Headingley, LS6 2uj

WYG International Sp. z o.o.
 ul. Żelazna 28/30
 00-832 Warszawa

Investor: **Mazowiecki Zarząd Dróg Wojewódzkich w Warszawie,**
ul. Kruczkowskiego 3, 00-380 Warszawa

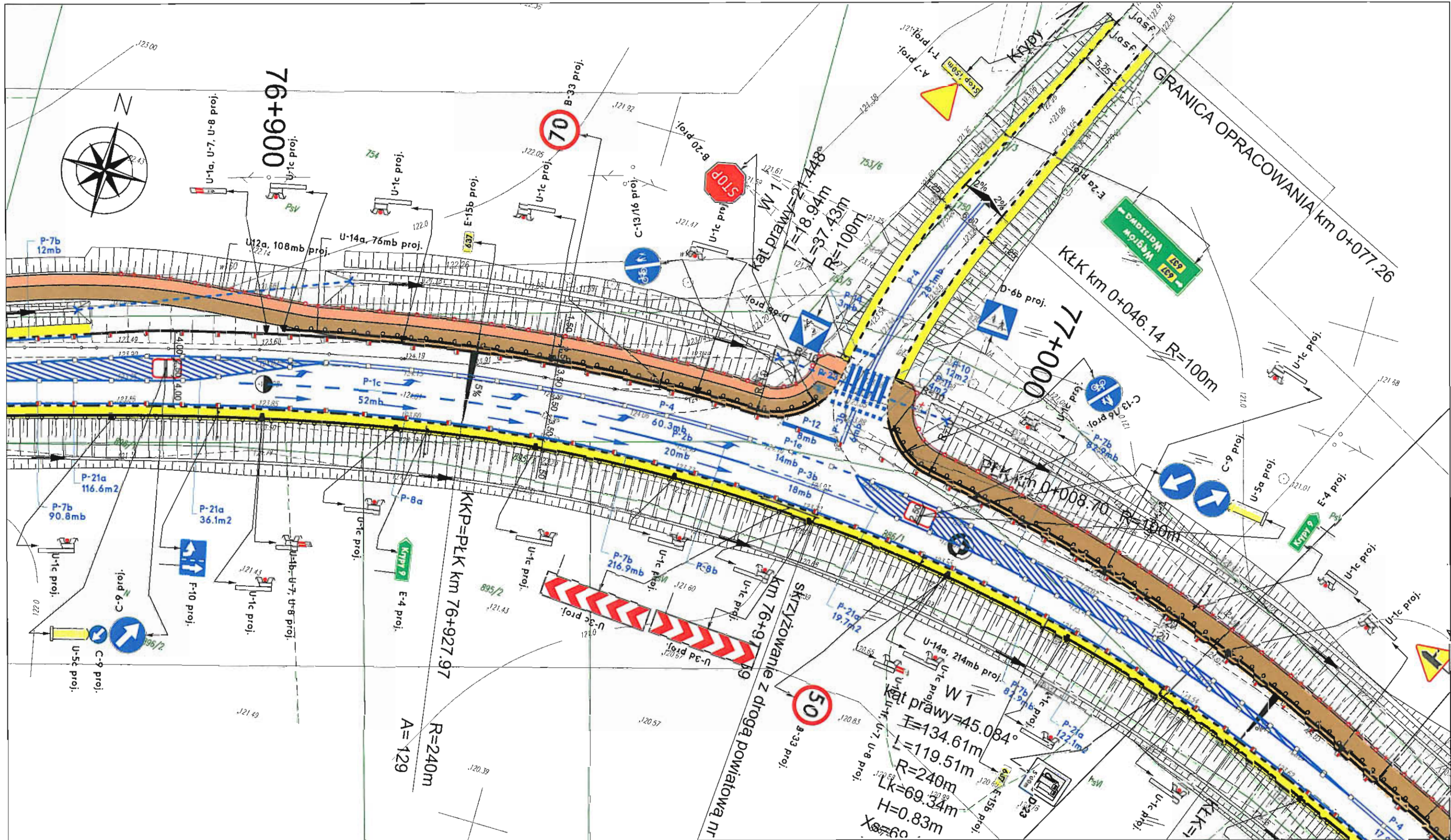
Nazwa obiektu: **PROJEKT STAŁEJ ORGANIZACJI RUCHU**
DROGA WOJEWÓDZKA Nr 637 WARSZAWA - WĘGRÓW
km 60+346 do km 75+309 i od km 75+898 do km 79+362

Nr rysunku: **83**

Nazwa rysunku: **Plan sytuacyjny oznakowania pionowego i poziomego**
na odc. od km 76+664 do km 76+864

Skala: **1:500**

A= 129
R=oom

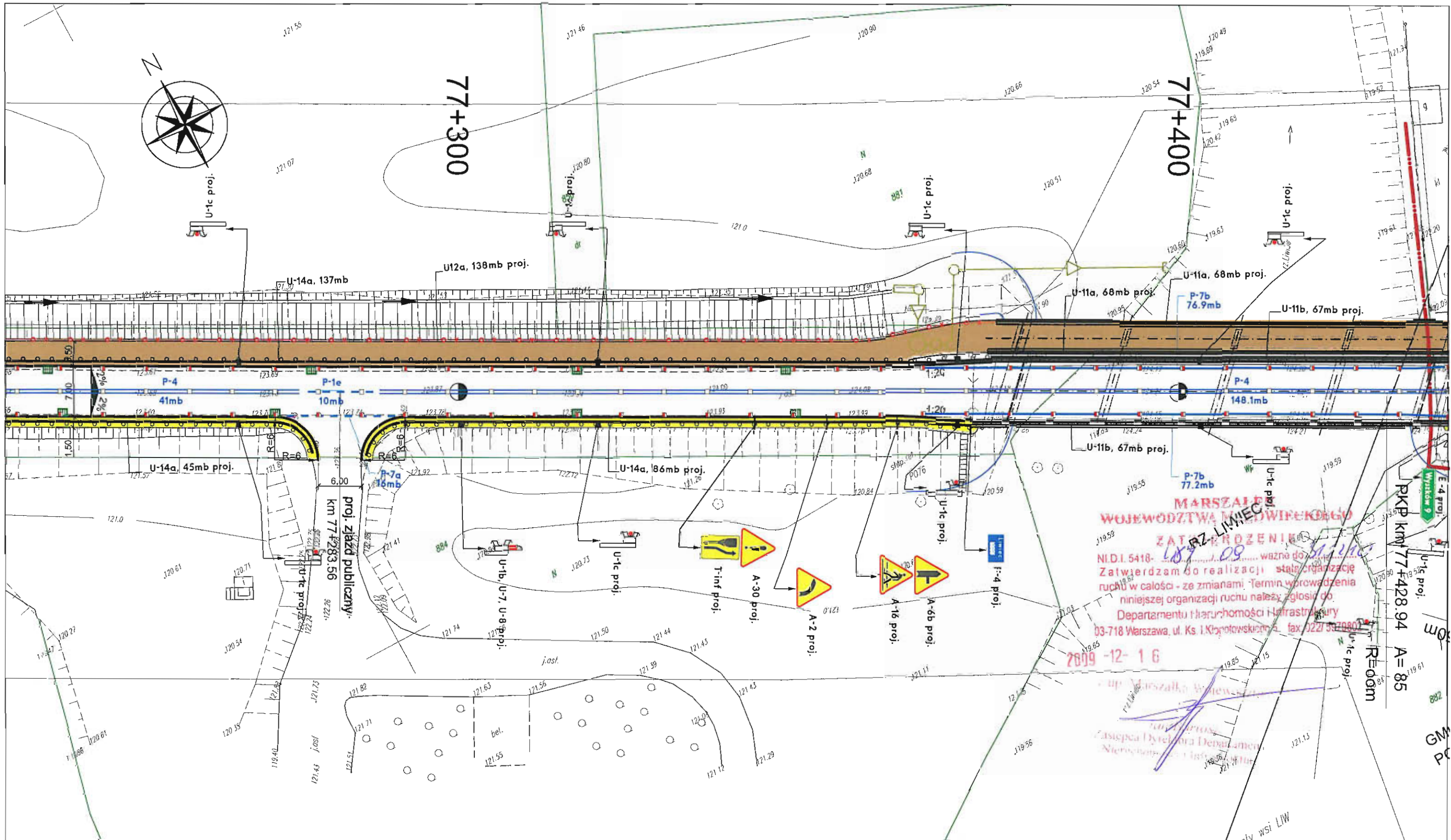


Znaki pionowe	szt.	Urządzenia bezpieczeństwa ruchu	szt.		
Typ A	18	U-1a U-7 U-8	7	U-11a	136m
Typ B	13	U-b 1 U-1f U-7 U-8	1	U-11b	135m
Typ C	17	U-1b U-7 U-8	5	Elementy odbłaskowe "kocie oczka"	574 szt.
Typ D	13	U-1c	61		
Typ E	16	U-3	2		
Typ F	7	U-5a	6		
Typ G	-	U-5c	1		
Typ T	7	U-12a	630m		
Inne (nietypowe)	-	Stalowe bariery ochronne (U-14)	1289m		

Zastawienie z rys. nr 83-88

Znaki poziome	Dł. [mb]	Pow. [m2]
Linie krawędziowe	86	10.32
Linie segregacyjne ciągłe	711.4	170.74
Linie segregacyjne przerywane	440	64.32
Przejścia dla pieszych	44	44
Przejazd dla rowerów	4	4
Powierzchnie wyt. z ruchu	602.43	228.92
Obwodna pow. wyt	1452.4	348.58
Linie zatrzymań	27.5	12.25
Strzałki	24	32.4
Inne	12	7.94
Łącznie znaki poziome		923.47

Wykonawca: KONSORCJUM PROJEKTOWE:	
 CGM Projekt Sp z o.o. ul. Wapienna 25 04-691 Warszawa (LIDER)	 White Young Alcon Consulting Ltd. Leeds, Amdale Court, Headingley, LS6 2uj
 WYG International Sp z o.o. ul. Żelazna 28/30 00-832 Warszawa	
Inwestor: Mazowiecki Zarząd Dróg Wojewódzkich w Warszawie, ul. Kruczkowskiego 3, 00-380 Warszawa	Nr rysunku: 84
Nazwa obiektu: PROJEKT STAŁEJ ORGANIZACJI RUCHU DROGA WOJEWÓDZKA Nr 637 WARSZAWA - WĘGRÓW km 60+346 do km 75+309 i od km 75+898 do km 79+362	Skala: 1:500
Nazwa rysunku: Plan sytuacyjny oznakowania pionowego i poziomego na odc. od km 76+864 do km 77+068	



Znaki pionowe	szt.	Urządzenia bezpieczeństwa ruchu	szt.
Typ A	18	U-1a U-7 U-8	7
Typ B	13	U-b 1 U-1f U-7 U-8	1
Typ C	17	U-1b U-7 U-8	5
Typ D	13	U-1c	61
Typ E	16	U-3	2
Typ F	7	U-5a	6
Typ G	-	U-5c	1
Typ T	7	U-12a	630m
Inne (nietypowe)	-	Stalowe bariery ochronne (U-14)	1289m

Znaki poziome	Dł. [mb]	Pow. [m ²]
Linie krawędziowe	86	10.32
Linie segregacyjne ciągłe	711.4	170.74
Linie segregacyjne przerywane	440	64.32
Przejścia dla pieszych	44	44
Przejazd dla rowerów	4	4
Powierzchnie wyt. z ruchu	602.43	228.92
Obwiednie pow. wyt.	1452.4	348.58
Linie zatrzymań	27.5	12.25
Strzałki	24	32.4
Inne	12	7.94
Łącznie znaki poziome		923.47

Zastawienie z rys. nr 83-88

Wykonawca: **KONSORCJUM PROJEKTOWE:**

CGM PROJEKT
CGM Projekt Sp. z o.o.
ul. Wapienna 25
04-691 Warszawa
(LIDER)

White Young Green Consulting Ltd.
Leeds, Armale Court,
Headingley, LS6 2uj

wyg international
WYG International Sp. z o.o.
ul. Żelazna 28/30
00-832 Warszawa

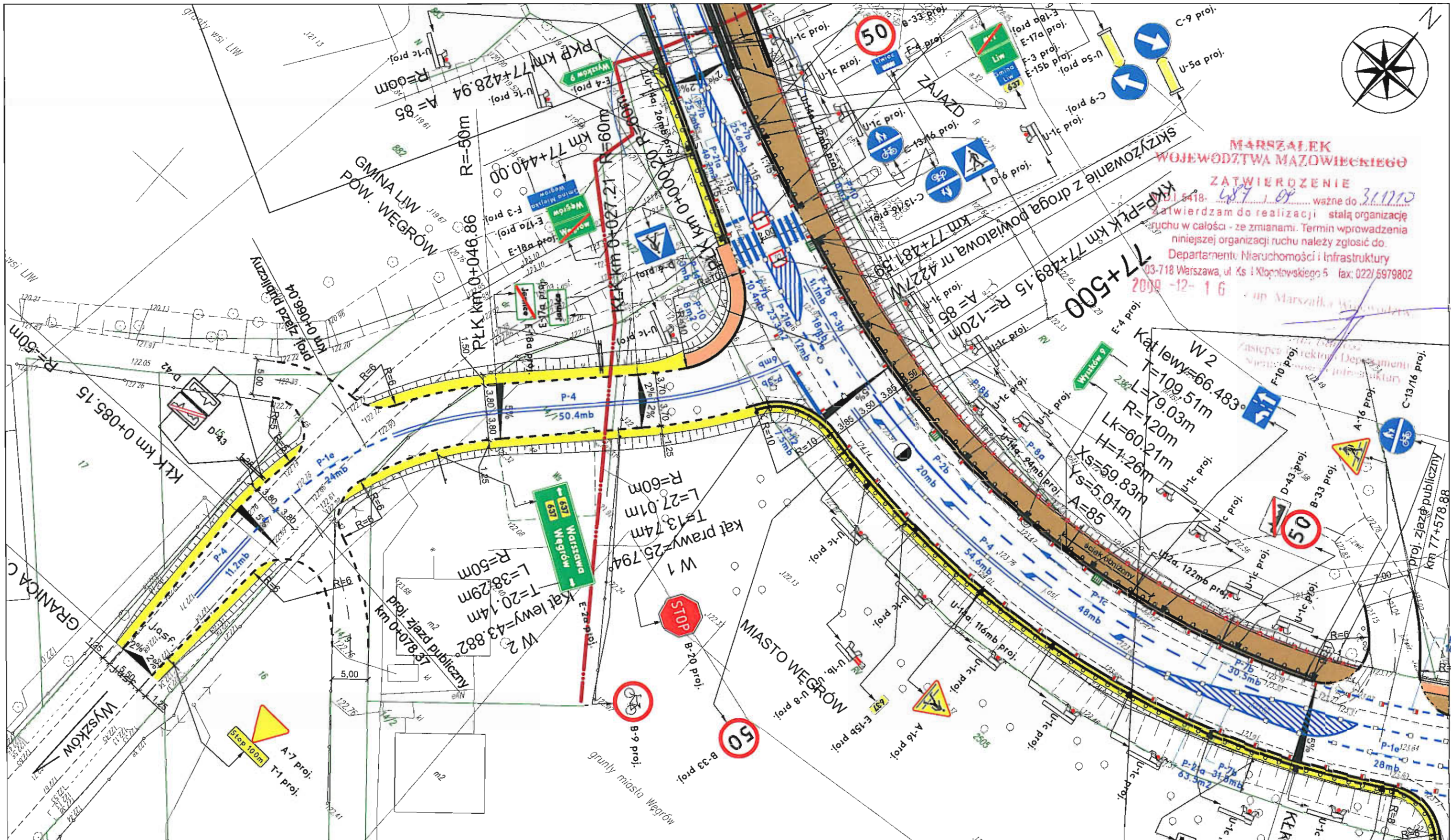
Investor: **Mazowiecki Zarząd Dróg Wojewódzkich w Warszawie,**
ul. Kruczkowskiego 3, 00-380 Warszawa

Nazwa obiektu: **PROJEKT STAŁEJ ORGANIZACJI RUCHU**
DROGA WOJEWÓDZKA Nr 637 WARSZAWA - WĘGRÓW
km 60+346 do km 75+309 i od km 75+898 do km 79+362

Nr rysunku: **86**

Nazwa rysunku: **Plan sytuacyjny oznakowania pionowego i poziomego**
na odc. od km 77+237 do km 77+437

Skala: **1:500**



**MARSZAŁEK
WOJEWÓDZTWA MAZOWIECKIEGO**

ZATWIERDZENIE

... ważne do 31.12.19

Zatwierdzam do realizacji stałą organizację ruchu w całości - ze zmianami. Termin wprowadzenia niniejszej organizacji ruchu należy zgłosić do:

Departamentu Nieruchomości i Infrastruktury
03-718 Warszawa, ul. Ks i Kłopotowskiego 5 fax: 022/5979802
2009-12-16

Znaki pionowe	szt.	Urządzenia bezpieczeństwa ruchu	szt.
Typ A	18	U-1a U-7 U-8	7
Typ B	13	U-b 1 U-1f U-7 U-8	1
Typ C	17	U-1b U-7 U-8	5
Typ D	13	U-1c	61
Typ E	16	U-3	2
Typ F	7	U-5a	6
Typ G	-	U-5c	1
Typ T	7	U-12a	630m
Inne (nietypowe)	-	Stalowe bariery ochronne (U-14)	1289m

Znaki poziome	Dł. [mb]	Pow. [m2]
Linie krawędziowe	86	10.32
Linie segregacyjne ciągłe	711.4	170.74
Linie segregacyjne przerywane	440	64.32
Przejścia dla pieszych	44	44
Przejazd dla rowerów	4	4
Powierzchnie wyt. z ruchu	602.43	228.92
Obwiednie pow. wyt	1452.4	348.58
Linie zatrzymań	27.5	12.25
Strzałki	24	32.4
Inne	12	7.94
Łącznie znaki poziome		923.47

Zastawienie z rys. nr 83-88

Wykonawca: **KONSORCJUM PROJEKTOWE:**

CGM PROJEKT
CGM Projekt Sp. z o.o.
ul. Wąpiewina 2b
04-691 Warszawa
(LIDER)

White Young Green
Consulting Ltd
Leeds, Armdale Court,
Headingley, LS6 2uj

wyg international
IMC Polska
WYG International Sp. z o.o.
ul. Żelazna 28/30
00-832 Warszawa

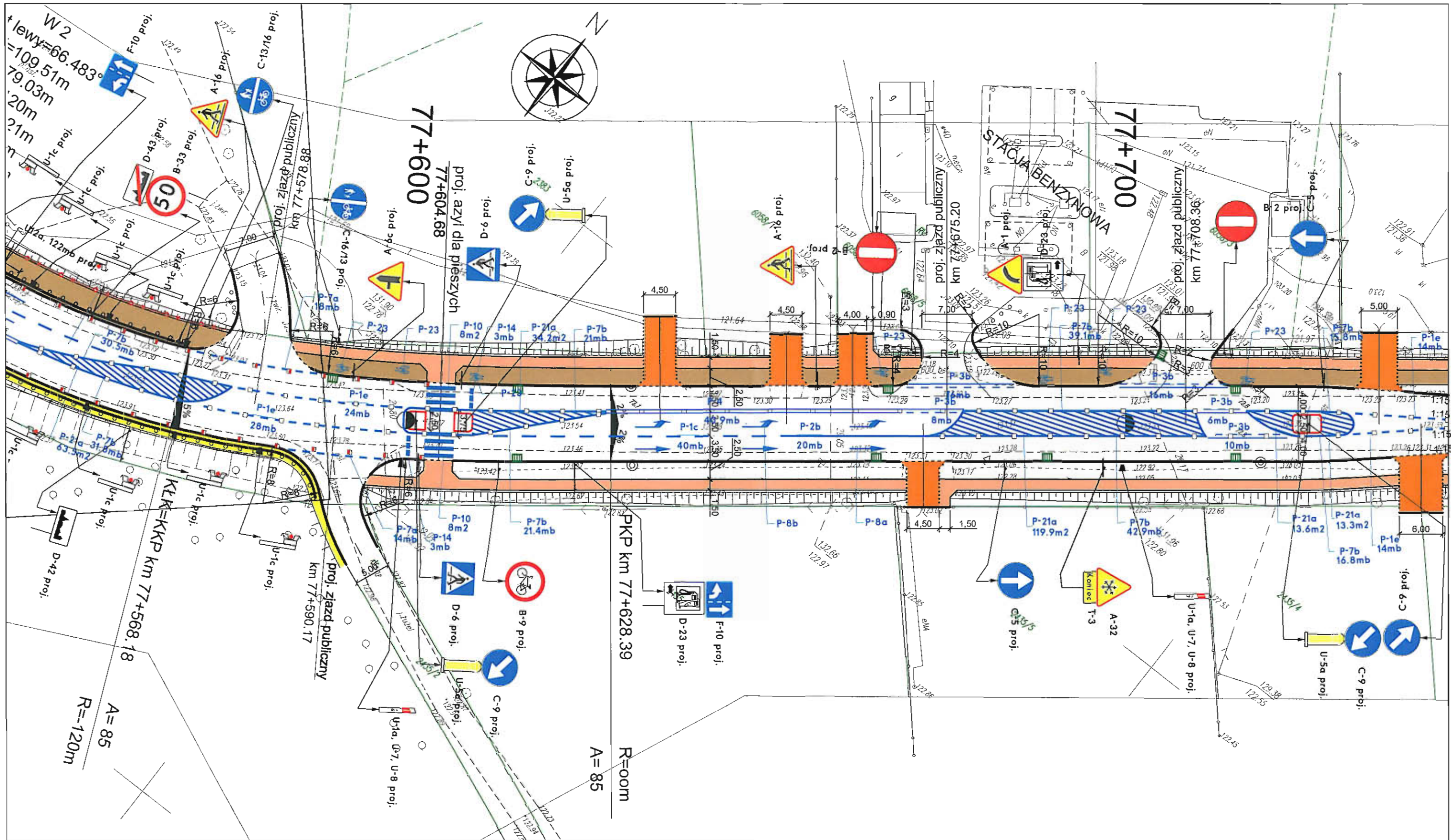
Inwestor: Mazowiecki Zarząd Dróg Wojewódzkich w Warszawie,
ul. Kruczkowskiego 3, 00-380 Warszawa

Nazwa obiektu: **PROJEKT STAŁEJ ORGANIZACJI RUCHU**
DROGA WOJEWÓDZKA Nr 637 WARSZAWA - WĘGRÓW
km 60+346 do km 75+309 i od km 75+898 do km 79+362

Nr rysunku: **87**

Nazwa rysunku: Plan sytuacyjny oznakowania pionowego i poziomego
na odc. od km 77+437 do km 77+576

Skala: **1:500**



Znaki pionowe	szt.	Urządzenia bezpieczeństwa ruchu	szt.
Typ A	18	U-1a U-7 U-8	7
Typ B	13	U-b 1 U-1f U-7 U-8	1
Typ C	17	U-1b U-7 U-8	5
Typ D	13	U-1c	61
Typ E	16	U-3	2
Typ F	7	U-5a	6
Typ G	-	U-5c	1
Typ T	7	U-12a	630m
Inne (nietypowe)	-	Stalowe bariery ochronne (U-14)	1289m

Znaki poziome	Dł. [mb]	Pow. [m2]
Linie krawędziowe	86	10.32
Linie segregacyjne ciągłe	711.4	170.74
Linie segregacyjne przerywane	440	64.32
Przejścia dla pieszych	44	44
Przejazd dla rowerów	4	4
Powierzchnie wyl. z ruchu	602.43	228.92
Obwiednie pow. wyl	1452.4	348.58
Linie zatrzymań	27.5	12.25
Strzałki	24	32.4
Inne	12	7.94
Łącznie znaki poziome		923.47

Zastawienie z rys. nr 83-88	
U-11a	136m
U-11b	135m
Elementy odblaskowe "kocie oczka"	574 szt.

Wykonawca: **KONSORCJUM PROJEKTOWE:**

CGM PROJEKT
CGM Projekt Sp. z o.o.
ul. Wapienna 25
04-691 Warszawa
(LIDER)

White Young Green
Consulting Ltd
Leeds, Arndale Court,
Headingley, LS6 2uj

wyg international
IMC Polska
WYG International Sp. z o.o.
ul. Żelazna 28/30
00-832 Warszawa

inwestor: **Mazowiecki Zarząd Dróg Wojewódzkich w Warszawie,**
ul. Kruczkowskiego 3, 00-380 Warszawa

Nazwa obiektu: **PROJEKT STAŁEJ ORGANIZACJI RUCHU**
DROGA WOJEWÓDZKA Nr 637 WARSZAWA - WĘGRÓW
km 60+346 do km 75+309 i od km 75+898 do km 79+362

Nazwa rysunku: **Plan sytuacyjny oznakowania pionowego i poziomego**
na odc. od km 77+576 do km 77+745

Nr rysunku: **88**

Skala: **1:500**