



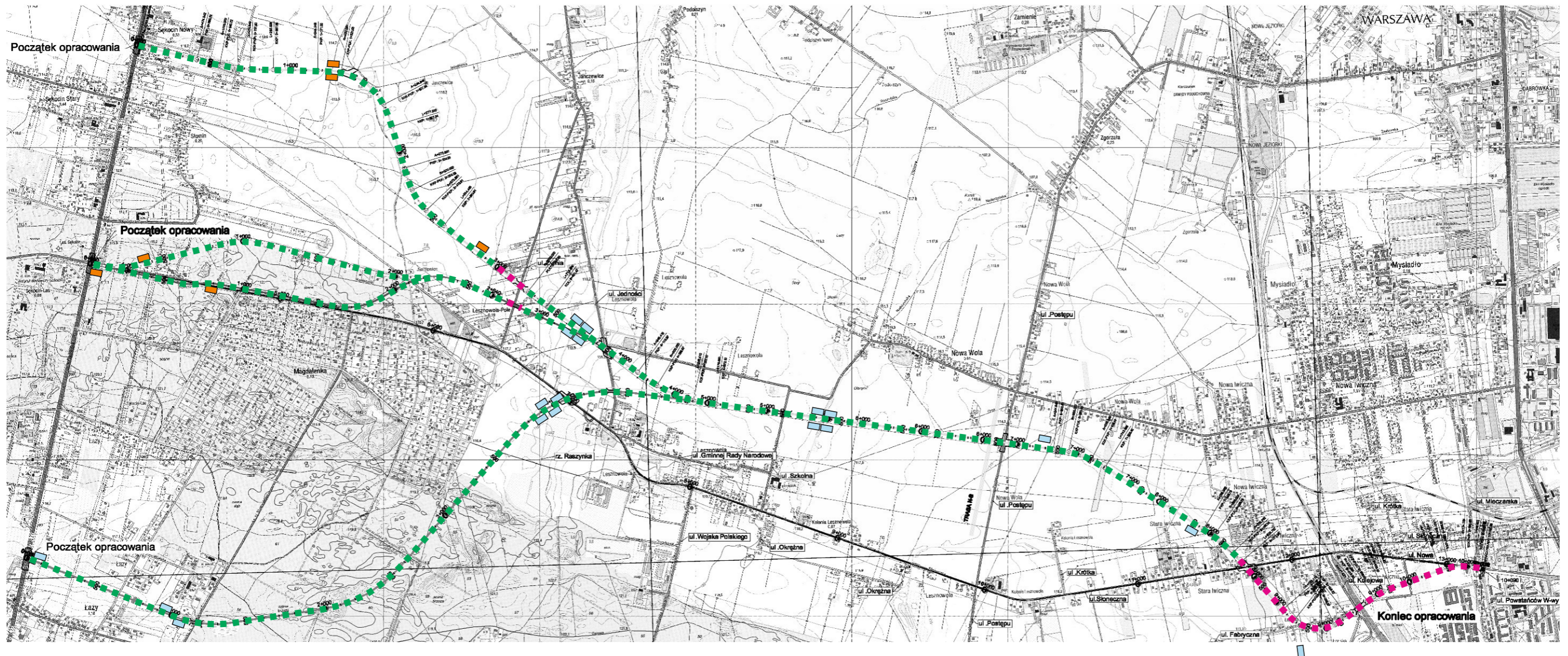


**Legenda:**

-  - zbiornik retencyjny
-  - zbiornik infiltrujący
-  - odcinki drogi odwadniane za pomocą kanalizacji deszczowej
-  - odcinki drogi odwadniane za pomocą rowów trawiastych



skala 1:27 000



Karta informacyjna przedsięwzięcia pn.: „Budowa nowego przebiegu drogi wojewódzkiej nr 721 relacji Nadarzyn - Piaseczno - rz. Wisła - Józefów - Duchnow, na odcinku: od skrzyżowania ulic Mleczarskiej i Powstańców Warszawy do włączenia do DK7, na terenie gmin Lesznowola i Raszyn

**System odwodnienia projektowanej drogi**

Projekt Nr  
DRI/3738/RŚ/2010

Rysunek Nr 3