

ZMIANA MIEJSCOWEGO PLANU ZAGOSPODAROWANIA PRZESTRZENNEGO WSI ŁAJSKI, GMINA WIELISZEW

NINIEJSZY RYSUNEK PLANU STANOWI ZAŁĄCZNIK NR 1 DO UCHWAŁY NR XXX/253/09 Z DNIA 16 CZERWCA 2009 ROKU W SPRAWIE UCHWALENIA ZMIANY MIEJSCOWEGO PLANU ZAGOSPODAROWANIA PRZESTRZENNEGO WSI ŁAJSKI, GMINA WIELISZEW, SKALA 1:2 000

STUDIUM UWARUNKOWAŃ I KIERUNKÓW ZAGOSPODAROWANIA PRZESTRZENNEGO GMINY WIELISZEW SKALA 1:10000



LEGENDA

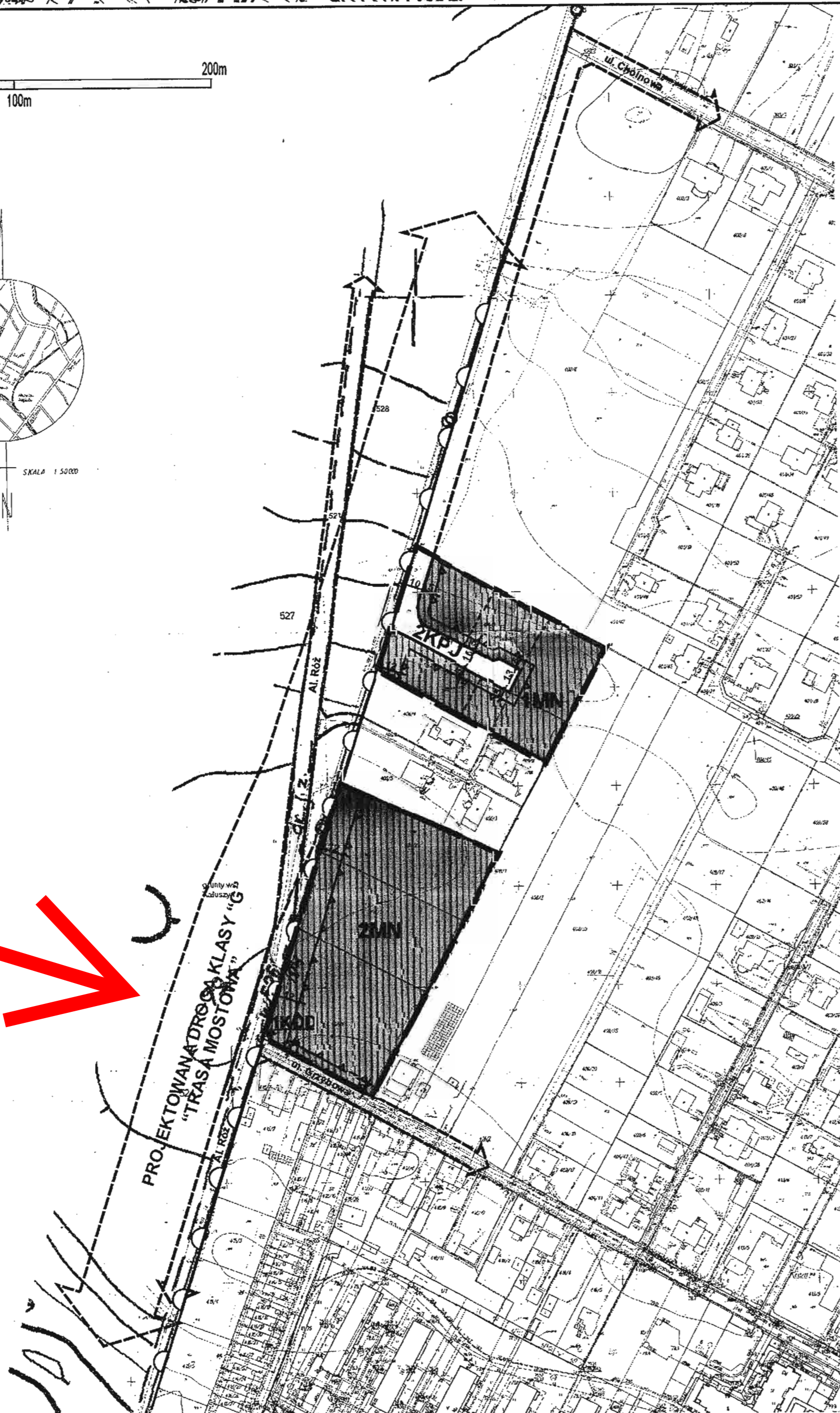
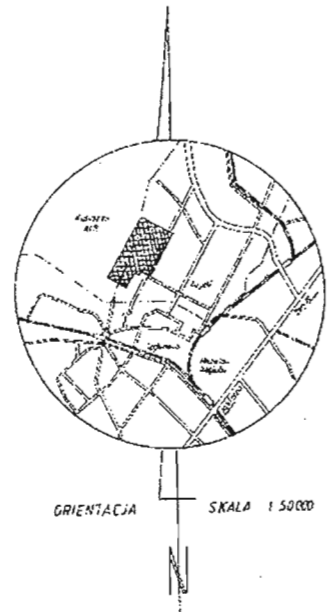
- GRANICE GMINY
GRANICE SOŁECTW
- KIERUNKI ROZWOJU FUNKCJONALNO-PRZESTRZENNEGO**
WIODĄCE FUNKCJE OBSZARÓW:
- OKREŚLONA W UCHWAŁONYCH PLANACH MIEJSCOWYCH I DECYZJACH O WZYST
- PROJEKTOWANYCH PRZEKSZTAŁCEŃ
- M - MIESZKALNICTWO / W TYM USŁUGI DLA MIESZKAŃCÓW /
Mr - MIESZKALNICTWO REZYDENCJONALNE
ML - ZABUDOWA LETNISKOWA
UT - USŁUGI TURYSTYKI I REKREACJI ZORGANIZOWANEJ
G - DZIAŁALNOŚĆ GOSPODARCZA I USŁUGI KOMERCYJNE
U - USŁUGI UŻYTECZNOŚCI PUBLICZNEJ
P,B,S - PRZEMYSŁ, BAZY, SKŁADY / NIEUZIĄLIWE/
RO - OGRODNICTWO
ZP - PARK WIEJSKI
R - TERENY ROLNE (BEZ ZABUDOWY)
- PROJEKTOWANE CENTRA USŁUGOWE
- WIEJSKIE
- PODSTAWOWE, WSPOMAGAJĄCE OŚRODEK GMINNY
- GMINNE
- REJON TURYSTYCZNEGO ZAGOSPODAROWANIA BRZEGU ZALEWU ZEGRZYŃSKIEGO
REJONY LOKALIZACJI OBIEKTÓW USŁUGOWYCH ZWIĄZANYCH Z OBSŁUGĄ TRAS KOMUNIKACYJNYCH
- GRANICE OBSZARU OBJĘTEGO PLANEM

POLITYKA PRZESTRZENNA

- SREFA ROLNICZEJ PRZESTRZENI PRODUKCYJNEJ
- | | |
|---|---|
| R | TERENY UPRAW POŁOWYCH, ŁĄK I PASTWISK, TERENY UPRAW POŁOWYCH / BEZ ZABUDOWY |
| | TERENY LASÓW I ZADRZEWIEN |
| | TERENY POSTULOWANYCH DOLESIEŃ |
- STREFA OCHRONY EKOLOGICZNEJ Z PODZIAŁEM NA PODSTREFY:
- | | |
|----|---|
| E | OBSZARY BEZWZGLĘDNEJ OCHRONY EKOLOGICZNEJ CHRONIONE PRZED INWESTOWANIEM |
| E1 | OBSZARY PROJEKTOWANEJ OCHRONY EKOLOGICZNEJ CHRONIONE PRZED INWESTOWANIEM |
| E2 | OBSZARY PROJEKTOWANEJ OCHRONY EKOLOGICZNEJ CHRONIONE PRZED INWESTOWANIEM Z DOPUSZCZENIEM LOKALIZACJI OBIEKTÓW SPORTOWYCH I TURYSTYKI ZORGANIZOWANEJ |
- WYTYPOWANE STYREFY PRZEKSZTAŁCEŃ
- | | |
|----|--|
| A1 | OBZAR ZASOBOWY ZŁOŻA PIASKU I ŻWIWU W JANÓWKU PROJEKTOWANA EKSPLOATACJA, REKULTYWACJA I LOKALIZACJA USŁUG TURYSTYKI ZORGANIZOWANEJ |
| A2 | OBZAR PROBLEMOWY OSADA JEZDZIECKA - KEPA NIKOLSKA |
| A3 | OBZAR PROBLEMOWY OSIEDLE ZABUDOWY MIESZKANIOWEJ W LESIE "KWIETNIÓWKA" |
| B1 | PROJEKTOWANA ODBUDOWA ZESPOŁU PAŁACOWEGO I UTWORZENIE PARKU WIEJSKIEGO - PAN GÓRA |
| B2 | OBZAR OCHRONY I TURYSTYCZNEGO ZAGOSPODAROWANIA FORTÓW W JANÓWKU |
| B3 | OBZAR OCHRONY I TURYSTYCZNEGO ZAGOSPODAROWANIA TERENÓW NAD ZALEWEM |
| C | OBZAR SZKOŁY W DEBE I URZĄDZEŃ TECHNICZNYCH DLA OBSŁUGI TAMY I ELEKTROWNI |

STREFA URBANIZACJI

- ZASIĘGI ROZWOJU URBANIZACJI JEDNOSTEK OSADNICZYCH
- W TYM:
- TERENY ZAINWESTOWANE - POLITYKA ADAPTACJI I ROZWOJU ILOŚCIOWEGO
- TERENY ROZWOJOWE - POLITYKA ROZWOJU ILOŚCIOWEGO
- TERENY O USTALONEJ FUNKCJI I ZASADACH ZAGOSPODAROWANIA W PLANACH MIEJSCOWYCH
- OBZARY:
- O ZDEFINIOWANEJ FUNKCJI PODSTAWOWEJ W UCHWAŁONYCH PLANACH MIEJSCOWYCH I DECYZJACH O WZYST
- DLA KTÓRYCH PODJĘTO PRACE ZWIĄZANE Z OPRACOWANIEM PLANÓW MIEJSCOWYCH
- DLA KTÓRYCH NALEŻY WYKONAĆ PLANY MIEJSCOWE
- INNE OZNACZENIA
- OBZARY PROJEKTOWANEJ ODBUDOWY CIĄGÓW EKOLOGICZNYCH
GRANICA WARSZAWSKIEGO OBSZARU CHRONIONEGO KRAJOBRAZU (WOCHK)
GRANICA STREFY SZCZEGÓLNEJ OCHRONY EKOLOGICZNEJ
OBZARY POSTULOWANE DO OBJĘCIA STREFY URBANIZACJI W GRANICACH WOCHK
- WZ - TEREN ZAKŁADU WODOCIĄGU PÓŁNOCCY
IS - TERENY SPECJALNE
RO - UPRAWY OGRODNICZE - SZKLARNIOWE
ZD - OGRODY DZIAŁKOWE
ALP - TERENY LASÓW - MŁODNIKÓW, ZADRZEWIEN, ZIELENI ŚRÓDPOLNEJ I PRZYDROZNEJ w tym: TERENY LEŚNE - ADMINISTRACJA LASÓW PAŃSTWOWYCH
Ls - TERENY LEŚNE - LASY PRYWATNE
ŁĄKI I PASTWISKA
WODY OTWARTE



LEGENDA

OZNACZENIA OBOWIĄZUJĄCE

- GRANICA OBSZARU OBJĘTEGO PLANEM
LINIE ROZGRANICZAJĄCE TERENY O RÓŻNYM PRZEZNACZENIU LUB RÓŻNYCH ZASADACH ZAGOSPODAROWANIA
NIEPRZEKACZALNA LINIA ZABUDOWY
- PRZEZNACZENIE TERENÓW
- MN - TERENY ZABUDOWY MIESZKANIOWEJ JEDNORODZINNEJ WOLNOSTOJĄCEJ
KDD - TEREN DROGI DOJAZDOWEJ
KPJ - TEREN CIĄGU PIESZO-JEZDNEGO

OZNACZENIA INNE (INFORMACYJNE)

- GRANICE WARSZAWSKIEGO OBSZARU CHRONIONEGO KRAJOBRAZU
ISTNIEJĄCE PODZIAŁY DZIAŁEK
PROPONOWANE PODZIAŁY DZIAŁEK
LINIE ROZGRANICZAJĄCE TERENY O RÓŻNYM PRZEZNACZENIU LUB RÓŻNYCH ZASADACH ZAGOSPODAROWANIA, ZNAJDUJĄCE SIĘ POZA GRANICAMI OPRACOWANIA
TERENY ZALESIONE POSIADAJĄCE ZGODĘ NA PRZEZNACZENIE GRUNTÓW LEŚNYCH NA CELE NIELEŚNE

Mapa sytuacyjno-wysokościowa w skali 1:1000 w/g stanu archiwalnego terenu położonego w woj. mazowieckim, powiat legionowski, gmina Wieliszew, wieś Łajski

Reprodukcja - PUKAGK
Kier. Roboty: [signature]
Mapa niniejsza nie może służyć do opracowania projektów technicznych uwzględniających jej dokładność, przez jednostkę wykonawczą gminny urząd.

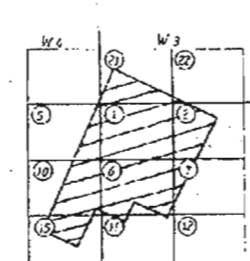
STAROSTWO POWATOWE w LEGIONOWIE
POWATOWY OŚRODEK DOKUMENTACJI GOSPODARSTWA I KRAJOBRAZOWEJ W LEGIONOWIE

Niniejszy wzniosek wykonano z mapy w skali 1:500 w/g stanu archiwalnego, Nr rej. 0780-08 rejestr. wzniosek 10/2007 w KBR (Lajski) w/w. 01/01/2007
Nr. robót: KS.7360/07
Legionowo, 16.09.2007

Wykaz oznaczeń stosowanych przy urządzaniach podziemnych:

Oznaczenia przedmiotowe:
- wodociąg
- kanalizacja
- gaz
- ciepła woda
- elektryczność
- telefony

Zestawienie sekcji:



Przewodniczący Rady Gminy Wieliszew

Biurowo Rozwoju Przestrzennego w Łajsku
M. Reterski i współpracownicy sp. z o.o.
Gdańska 112 p. 53 90-506 Łajski
tel/fax (42) 636 87 50
0 501 129
drgw@poczta.onet.pl
NIP: 725-107-02-00

TEMAT	ZMIANA MIEJSCOWEGO PLANU ZAGOSPODAROWANIA PRZESTRZENNEGO WSI ŁAJSKI, GMINA WIELISZEW
AUTORZY	mgr Marian Reterski mgr inż. arch. Robert Warsza mgr inż. arch. Xymena Marcinkowska
WSPÓŁPRACA	mgr inż. Monika Pasternak-Wisłowska mgr inż. Elżbieta Kurzypska inż. Ewa Bońśka tech. Anna Potocka
RYSunEK	RYSunEK PLANU
DATA	CZERWIEC 2009 SKALA 1:2 000

ZMIANA MIEJSCOWEGO PLANU ZAGOSPODAROWANIA PRZESTRZENNEGO WSI ŁAJSKI, GMINA WIELISZEW, UCHWALONEGO UCHWAŁĄ NR 303/XXX/98 RADY GMINY WIELISZEW Z DNIA 16 KWIEŚNIA 1998 ROKU (DZ. URZ. WOJ. WARSZ. NR 31, POZ. 100 Z DNIA 10 CZERWCA 1998 ROKU) ORAZ SPORZADZENIE MIEJSCOWEGO PLANU ZAGOSPODAROWANIA PRZESTRZENNEGO WSI ŁAJSKI, GMINA WIELISZEW

NINIEJSZY RYSUNEK PLANU STANOWI ZAŁĄCZNIK NR 1 DO UCHWAŁY NR XXX/254/09 Z DNIA 16 CZERWCA 2009 ROKU W SPRAWIE UCHWALENIA ZMIANY MIEJSCOWEGO PLANU ZAGOSPODAROWANIA PRZESTRZENNEGO WSI ŁAJSKI, GMINA WIELISZEW, UCHWALONEGO UCHWAŁĄ NR 303/XXX/98 RADY GMINY WIELISZEW Z DNIA 16 KWIEŚNIA 1998 ROKU (DZ. URZ. WOJ. WARSZ. NR 31, POZ. 100 Z DNIA 10 CZERWCA 1998 ROKU) ORAZ SPORZADZENIE MIEJSCOWEGO PLANU ZAGOSPODAROWANIA PRZESTRZENNEGO WSI ŁAJSKI, GMINA WIELISZEW SKALA 1:1 000

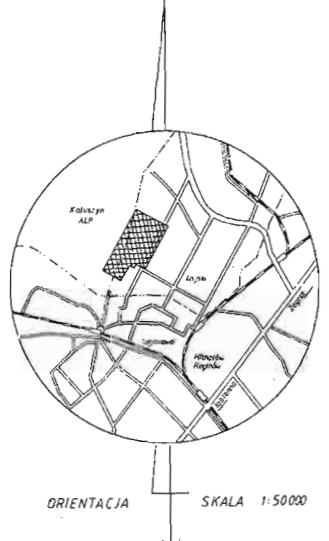
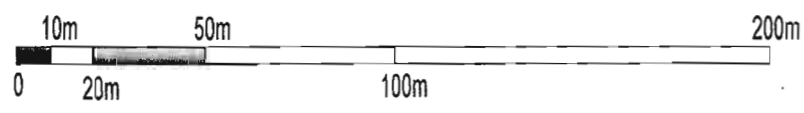
Mapa sytuacyjno-wysokościowa w skali 1:1000 w g. skłonu orientacyjnego terenu położonego w w. Łajski, powiat legonowski, gmina Wieliszew

STAROSTWO POWATOWE w LEGONOWIE
POWIATOWY ODRZĄD KRAJOWEJ OCHRONY ŚRODOWISKA I OCHRONY KONSTRUKCYJNEJ w LEGONOWIE

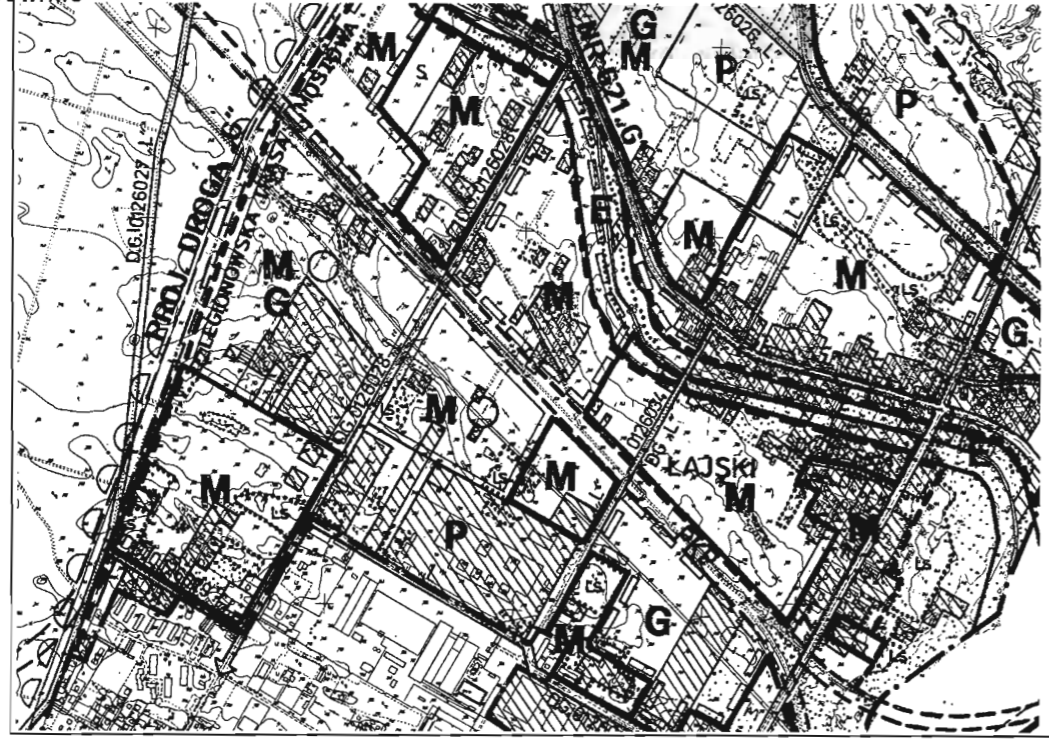
Mapa sytuacyjno-wysokościowa w skali 1:1000 w g. skłonu orientacyjnego terenu położonego w w. Łajski, powiat legonowski, gmina Wieliszew

Legenda:

- Linie rozgraniczające tereny o różnym przeznaczeniu lub różnych zasadach zagospodarowania
- Nieprzekraczalna linia zabudowy
- Przeznaczenie terenów: MN, MNi, KDL, KDD, KPJ
- Linie rozgraniczające tereny o różnym przeznaczeniu lub różnych zasadach zagospodarowania, znajdujące się poza granicami opracowania
- Wzrost na ciąg pieszo - jezdny 19KPJ
- Tereny zajęzione posiadające zgodę na przeznaczenie gruntów leśnych na cele nieleśne



STUDIUM UWARUNKOWAŃ I KIERUNKÓW ZAGOSPODAROWANIA PRZESTRZENNEGO GMINY WIELISZEW SKALA 1:10000 WYRYS



LEGENDA

GRANICE GMINY
GRANICE SOŁECTW

KIERUNKI ROZWOJU FUNKCJONALNO-PRZESTRZENNEGO

WISZAKA - MIEJSCOWOŚĆ
WISZAKA - MIEJSCOWOŚĆ
WISZAKA - MIEJSCOWOŚĆ

LEGENDA

- M - MIESZKANICTWO / W TYM USŁUGI DLA MIESZKAŃCÓW
- ML - MIESZKANICTWO REKREACYJNO-URLOWNIKOWE
- ML - ZABUDOWA LETNISKOWA
- UT - USŁUGI TURYSTYCZNE / REKREACJA ZORGANIZOWANEJ
- U - USŁUGI USPOKOJENIA I USŁUGI KOMERCYJNE
- P, B, S, - PRZEMYSŁ, BAZY, SKŁADY / NIEUŁADNE / OSOBNICZYM
- RD - OSOBNICZYM
- ZP - PARK WIEJSKI
- R - TERENY ROLNE (BEZ ZABUDOWY)

PROJEKTOWANE CENTRA USŁUGOWE

- W - WIEJSKIE
- PO - PODSTAWOWE, WSPOMAGAJĄCE OŚRODKI GMINNY
- OM - OMIENIE

REJON TURYSTYCZNEGO ZAGOSPODAROWANIA BRZEŻY ZALEWY ŻEYDZIŃSKIEGO

REJONY LOKALIZACJI OBIEKTÓW USŁUGOWYCH ZWIĄZANYCH Z OBSŁUGĄ TRAS KOMUNIKACYJNYCH

GRANICE OBSZARU OBJĘTEGO PLANEM

POLITYKA PRZESTRZENNA

STREFA ROLNICZEJ PRZESTRZENI PRODUKCYJNEJ

- TERENY UPRAW POŁOŻYCH, ŁĄK I PASTWISK
- TERENY LASÓW / BEZ ZABUDOWY
- TERENY LASÓW / ZABUDOWY
- TERENY POSTULOWANYCH DOLEBIEŃ

STREFA OCHRONY EKOLOGICZNEJ

- STREFA A - OCHRONA PRZED INWESTYCJAMI
- STREFA B - OCHRONA PRZED INWESTYCJAMI
- STREFA C - OCHRONA PRZED INWESTYCJAMI

WYTYPOWANE STREFY PRZEKSZTAŁCEN

- A1 - OBSZAR ZASOBÓW ŻYWIENIA I WODY W JAKOŚCI PROJEKTOWANA EKSPLOATACJA, REKULTYWACJA I LOKALIZACJA USŁUG TURYSTYCZNO-REKREACYJNYCH
- A2 - OBSZAR PROBLEMOWY
- A3 - OBSZAR OCHRONY I TURYSTYCZNEGO ZAGOSPODAROWANIA TERENÓW NAD ZALEWEM
- B1 - PROJEKTOWANA OBSŁUGA ZESPÓŁU PALACOWEGO I UTWORZENIE PARKU WIEJSKIEGO - PAN DOŁA
- B2 - OBSZAR OCHRONY I TURYSTYCZNEGO ZAGOSPODAROWANIA TERENÓW NAD ZALEWEM
- B3 - OBSZAR OCHRONY I TURYSTYCZNEGO ZAGOSPODAROWANIA TERENÓW NAD ZALEWEM
- C - OBSZAR ROLNY I WYRZEKNIĘTY DLA OBSŁUGI TAMPI I ELEKTROWNI

STREFA URBANIZACJI

- ZASOBY WODNO-ENERGETYCZNE
- TERENY ZAMIESZKALOWE - POLITYKA ZAPLECZKI ROZWOJU MIEJSCOWOŚCI
- TERENY WYKONAWCZE - POLITYKA ZAPLECZKI ROZWOJU MIEJSCOWOŚCI
- TERENY DLA KTYWNYCH PRAC ZWIĄZANE Z OPIEKĄ I WYKONANIEM PLANÓW MIEJSCOWYCH
- TERENY DLA KTYWNYCH PRAC WYKONAWCZYCH

INNE OZNACZENIA

- GRANICA WARSZAWSKIEGO OBSZARU CHRONIONEGO WRAZOBRAZU (WOCNO)
- GRANICA STREFY SZCZEGÓLNEJ OCHRONY EKOLOGICZNEJ
- GRANICA STREFY OCHRONY DO OBEJĘCIA STREFY URBANIZACJI W GRANICACH WOCNO
- TEREN ZAKŁADU WODOCIĄGU POŁOŻONEGO
- TERENY SPECJALNE
- UPRAWY OSOBNICZE - SZKOLNIE
- OGRODY DZIAŁKOWE
- TERENY LASÓW, MŁODNIKÓW, ZADRZEŃ, ZIELEŃ SĄDOPOLNE / PRZYRODNICZĄ
- TERENY LEŚNE - ADMINISTRACJA LASÓW PAŃSTWOWYCH
- TERENY LEŚNE - LASY PRYWATNE
- ŁĄKI PASTWISKA
- WODY STAWIARTE

LEGENDA

- 1. OZNACZENIA OBOWIĄZUJĄCE
- 2. OZNACZENIA INNE (INFORMACYJNE)

1. OZNACZENIA OBOWIĄZUJĄCE

- GRANICA OBSZARU OBJĘTEGO PLANEM
- LINIE ROZGRANICZAJĄCE TERENY O RÓŻNYM PRZEZNACZENIU LUB RÓŻNYCH ZASADACH ZAGOSPODAROWANIA
- NIENIEPRZEKACZALNA LINIA ZABUDOWY
- PRZEZNACZENIE TERENÓW: MN, MNi, KDL, KDD, KPJ

2. OZNACZENIA INNE (INFORMACYJNE)

- NAPOWIETRZNA LINIA ENERGETYCZNA ŚREDNIEGO NAPIĘCIA 15KV
- GAZOCIĄG ŚREDNIEGO CIŚNIENIA SN
- GRANICA WARSZAWSKIEGO OBSZARU CHRONIONEGO KRAJOBRAZU
- OBZAR O WYSOKIM POZIOMIE WÓD GRUNTOWYCH
- ISTNIEJĄCE PODZIAŁY DZIAŁEK
- PROPONOWANE PODZIAŁY DZIAŁEK
- PROPONOWANE POŁĄCZENIA DZIAŁEK
- LINIE ROZGRANICZAJĄCE TERENY O RÓŻNYM PRZEZNACZENIU LUB RÓŻNYCH ZASADACH ZAGOSPODAROWANIA, ZNAJDUJĄCE SIĘ POZA GRANICAMI OPACZOWANIA
- WZROST NA CIĄG PIESZO - JEZDNY 19KPJ
- TERENY ZAJĘTE POSIADAJĄCE ZGODĘ NA PRZEZNACZENIE GRUNTÓW LEŚNYCH NA CELE NIELEŚNE

Plan Rozwoju Przemysłowo-Usługowego w Różni

TEMAT: ZMIANA MIEJSCOWEGO PLANU ZAGOSPODAROWANIA PRZESTRZENNEGO WSI ŁAJSKI, GMINA WIELISZEW ORAZ SPORZADZENIE MIEJSCOWEGO PLANU ZAGOSPODAROWANIA PRZESTRZENNEGO WSI ŁAJSKI, GMINA WIELISZEW

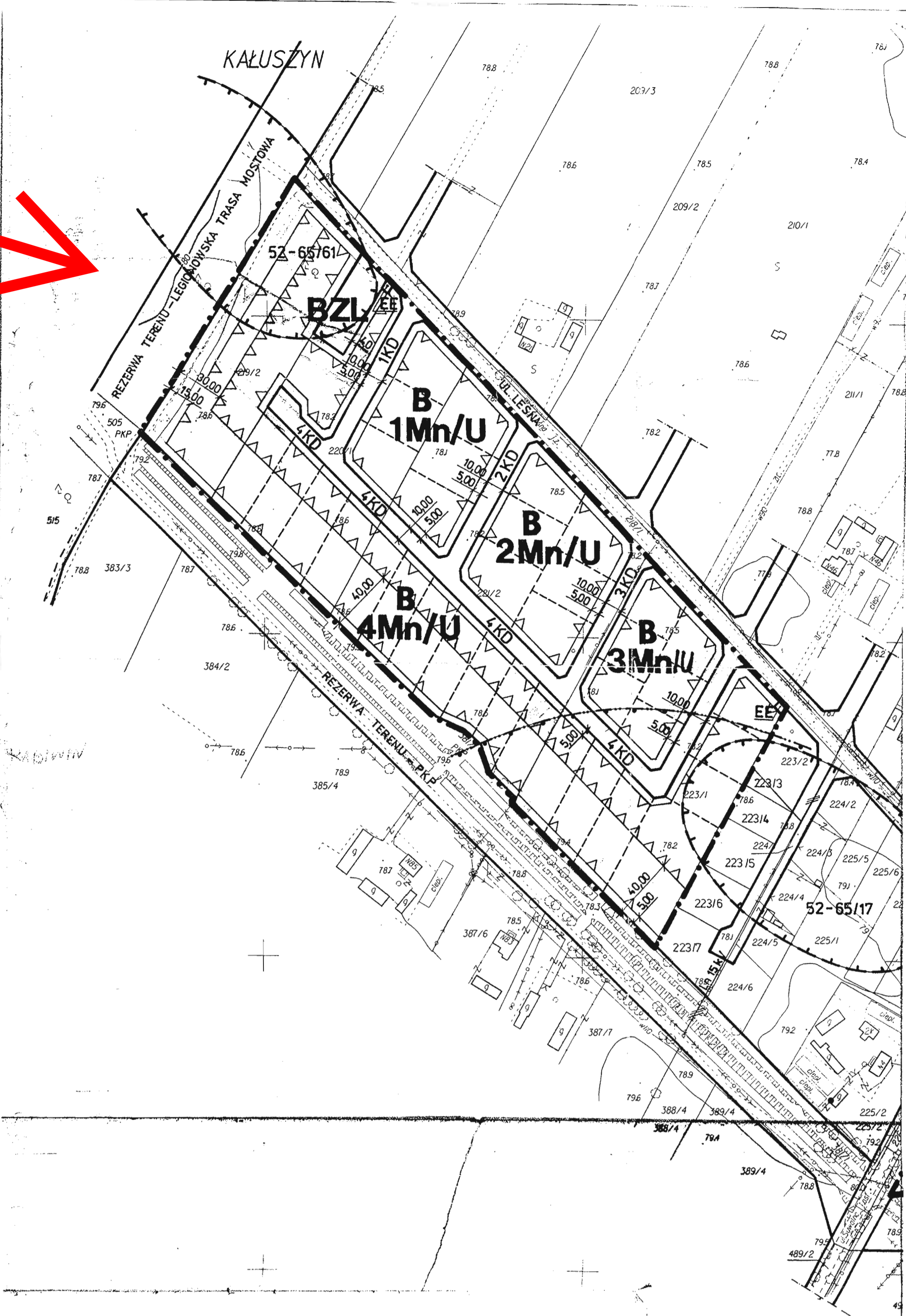
AUTORZY: mgr inż. arch. Robert Marzec, mgr inż. arch. Xymena Marciniak, mgr inż. Monika Puziak-Wisniewska, mgr inż. Ewa Borkowska, mgr inż. Anna Pociąg

WSPÓŁPRACA: mgr inż. Ewa Borkowska

RYSUNEK: RYSUNEK PLANU

DATA: CZERWIEC 2009

SKALA: 1:1 000



**MIEJSCOWY PLAN ZAGOSPODAROWANIA PRZESTRZENNEGO
OBSZARU WSI ŁAJSKI**

(GMINA WIELISZEW)

OGRANICZONEGO:







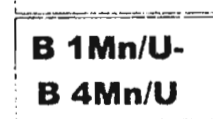


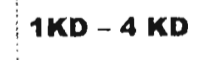
UL. LEŚNA, TERENEM PKP, TERENEM LEGIONOWSKIEJ TRASY MOSTOWEJ
I DZIAŁKAMI O NR EWID. 223/2, 223/3, 223/4, 223/5, 223/6 i 223/7.

SKALA 1:2000



UCHWAŁA NR 371/XXVII/02 RADY GMINY WIELISZEW Z DNIA 18.06.2002r

LEGENDA

OZNACZENIA OBOWIĄZUJĄCE

-  GRANICA OBSZARU OBJĘTEGO USTALENIAMI PLANU
-  LINIE ROZGRANICZAJĄCE TERENY O RÓŻNYM PRZEZNACZENIU I RÓŻNYCH SPOSOBACH ZAGOSPODAROWANIA PRZESTRZENNEGO
-  NIEPRZEKRACZALNE LINIE ZABUDOWY
-  NIEPRZEKRACZALNE LINIE DLA ZABUDOWY MIESZKANIOWEJ
-  STANOWISKA ARCHEOLOGICZNE
-  STREFA OCHRONNA OD PRZEPROWADZANIA ARCHEOLOGICZNYCH BADAŃ WYKOPALISKOWYCH
-  **B 1Mn/U-
B 4Mn/U** TEREN ZABUDOWY MIESZKANIOWEJ JEDNORODZINNEJ Z USŁUGAMI
-  **B ZL** TEREN LASU
-  **EE** TERENY URZĄDZEŃ ELEKTOENERGETYCZNYCH
-  **1KD - 4 KD** TEREN KOMUNIKACYJNY - DROGI DOJAZDOWE

OZNACZENIA NIEOBOWIĄZUJĄCE

-  GRANICE ADMINISTRACYJNE DZIAŁEK ISTNIEJĄCYCH
-  PROPONOWANE WŁASNOŚCIOWE PODZIAŁY WTORNE

NINEJSZY RYSUNEK PLANU STANOWI ZAŁĄCZNIK NR 1
DO UCHWAŁY RADY GMINY WIELISZEW Z DNIA
W SPRAWIE MIEJSCOWEGO PLANU ZAGOSPODAROWANIA PRZESTRZENNEGO OBSZARU WSI ŁAJSKI
(GMINA WIELISZEW) OGRANICZONEGO UL. LEŚNĄ, TERENEM PKP, TERENEM LEGIONOWSKIEJ TRASY MOSTOWEJ
I DZIAŁKAMI O NR EWID. 223/2, 223/3, 223/4, 223/5, 223/6 i 223/7.
JEST INTEGRALNĄ CZĘŚCIĄ PLANU.

Przewodniczący Rady Gminy Wieliszew

Andrzej Srodek

**ZMIANA MIEJSCOWEGO PLANU
OGÓLNEGO ZAGOSPODAROWANIA
PRZESTRZENNEGO GMINY
SKRZESZEW /OBECNIE WIELISZEW/
DLA OBSZARU POŁOŻONEGO WE WSI ŁAJSKI
W REJONIE UL. LEŚNEJ**

RYСУNEK PLANU - SKALA 1 : 2000

NINIEJSZY RYSUNEK PLANU stanowi ZAŁĄCZNIK NR 1 do Uchwały Nr 345/XXI/07... Rady Gminy Wieliszew z dn. 28.09.2007... w sprawie uchwalenia zmiany miejscowego planu ogólnego zagospodarowania przestrzennego gminy Skrzyszew /obecnie Wieliszew/ dla obszaru położonego we wsi Łajski w rejonie ul. Leśnej - część B, C i jest integralną częścią planu.

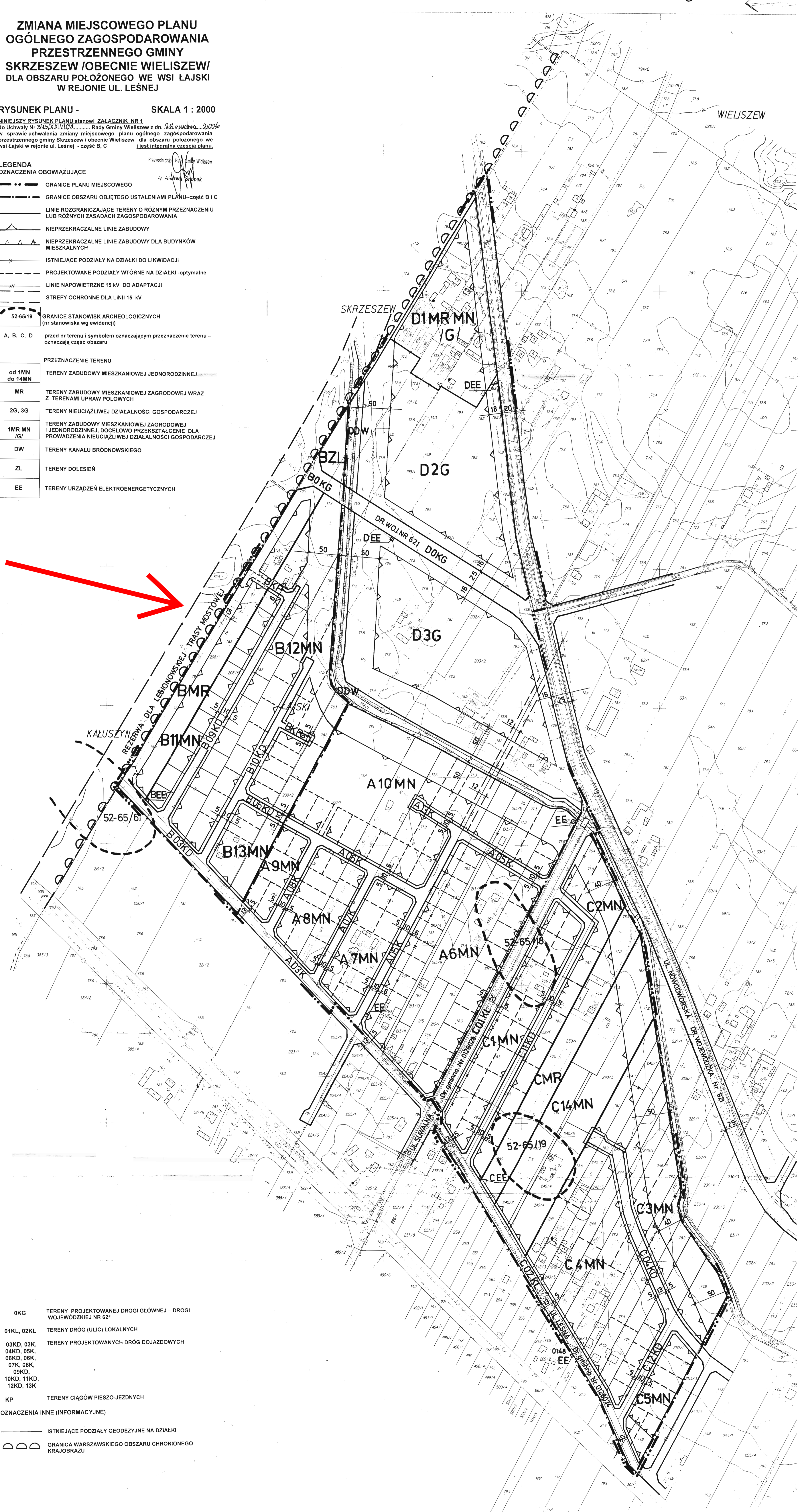
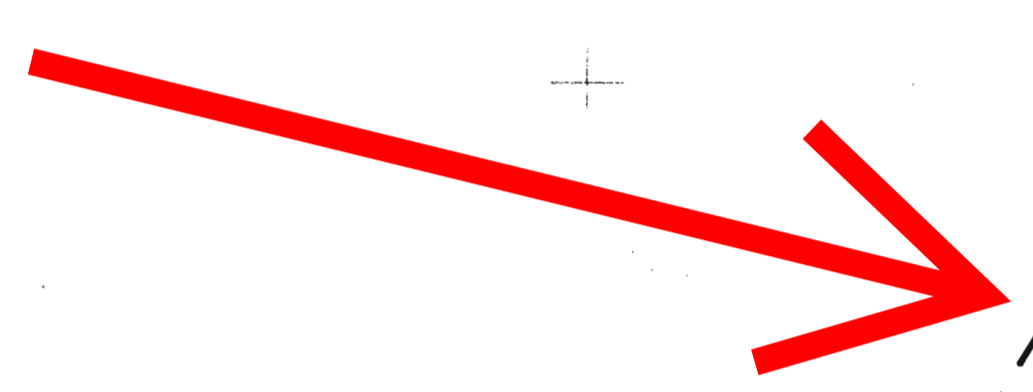
Przewodniczący Rady Gminy Wieliszew
/Arwid Świątek

- LEGENDA**
OZNACZENIA OBOWIĄZUJĄCE
- GRANICE PLANU MIEJSCOWEGO
 - - - - - GRANICE OBSZARU OBJĘTEGO USTALENIAMI PLANU - część B i C
 - LINIE ROZGRANICZAJĄCE TERENY O RÓŻNYM PRZEZNACZENIU LUB RÓŻNYCH ZASADACH ZAGOSPODAROWANIA
 - ▲ NIEPRZEKRACZALNE LINIE ZABUDOWY
 - ▲▲ NIEPRZEKRACZALNE LINIE ZABUDOWY DLA BUDYNKÓW MIESZKALNYCH
 - × ISTNIEJĄCE PODZIAŁY NA DZIAŁKI DO LIKWIDACJI
 - - - - - PROJEKTOWANE PODZIAŁY WTRÓRNE NA DZIAŁKI - optymalne
 - /// LINIE NAWIETRZNE 15 kV DO ADAPTACJI
 - STREFY OCHRONNE DLA LINII 15 kV
 - 52-65/19 GRANICE STANOWISK ARCHEOLOGICZNYCH (nr stanowiska wg ewidencji)
 - A, B, C, D przed nr terenu i symbolem oznaczającym przeznaczenie terenu - oznaczają część obszaru

PRZEZNACZENIE TERENU

od 1MN do 14MN	TERENY ZABUDOWY MIESZKANIOWEJ JEDNORODZINNEJ
MR	TERENY ZABUDOWY MIESZKANIOWEJ ZAGRODOWEJ WRAZ Z TERENAMI UPRAW POŁOWYCH
2G, 3G	TERENY NIEUCIAŻLIWEJ DZIAŁALNOŚCI GOSPODARZEJ
1MR MN /G/	TERENY ZABUDOWY MIESZKANIOWEJ ZAGRODOWEJ I JEDNORODZINNEJ, DOCELOWO PRZEKSZTAŁCENIE DLA PROWADZENIA NIEUCIAŻLIWEJ DZIAŁALNOŚCI GOSPODARZEJ
DW	TERENY KANAŁU BRÓDNOWSKIEGO
ZL	TERENY DOLESIEŃ
EE	TERENY URZĄDZEŃ ELEKTROENERGETYCZNYCH

- 0KG TERENY PROJEKTOWANEJ DRUGI GŁÓWNEJ - DRUGI WOJEWÓDZKIEJ NR 621
- 01KL, 02KL TERENY DRÓG (ULIC) LOKALNYCH
- 03KD, 03K, 04KD, 05K, 06KD, 06K, 07K, 08K, 09KD, 10KD, 11KD, 12KD, 13K TERENY PROJEKTOWANYCH DRÓG DOJAZDOWYCH
- KP TERENY CIĄGÓW PIESZO-JEZDNYCH
- OZNACZENIA INNE (INFORMACYJNE)**
- ISTNIEJĄCE PODZIAŁY GEODEZYJNE NA DZIAŁKI
 - ◐ GRANICA WARSZAWSKIEGO OBSZARU CHRONIONEGO KRAJOBRAZU



WIELISZEW

SKRZESZEW

D1MR MN /G/

DEE

DDW

BZL

B0KG

DR WOLNARSKA 621

DEE

D0KG

D2G

D3G

DDW

B12MN

B0KG

BMR

B11MN

B0KG

B13MN

A9MN

A8MN

A7MN

A6MN

UL. LEŚNA

C1MN

CMR

C14MN

52-65/19

CEE

C3MN

C4MN

C5MN

UL. WOLNARSKA NR 621

0146

EE

UL. LEŚNA

0202

0146