

Legenda:

- oś toru
- powierzchnia peronu
- elementy przejścia

Klient

PKP Polskie Linie Kolejowe S.A.
ul. Targowa 74
03 - 734 Warszawa

Projekt

Nowelizacja Studium Wykonalności
Modernizacja Linii Kolejowej
Warszawa - Łódź
II Etap, Lot A

Tytuł Rysunku

Stacja Grodzisk Mazowiecki
km 29,548

Sprawdził / Checked

Skala 1:1000

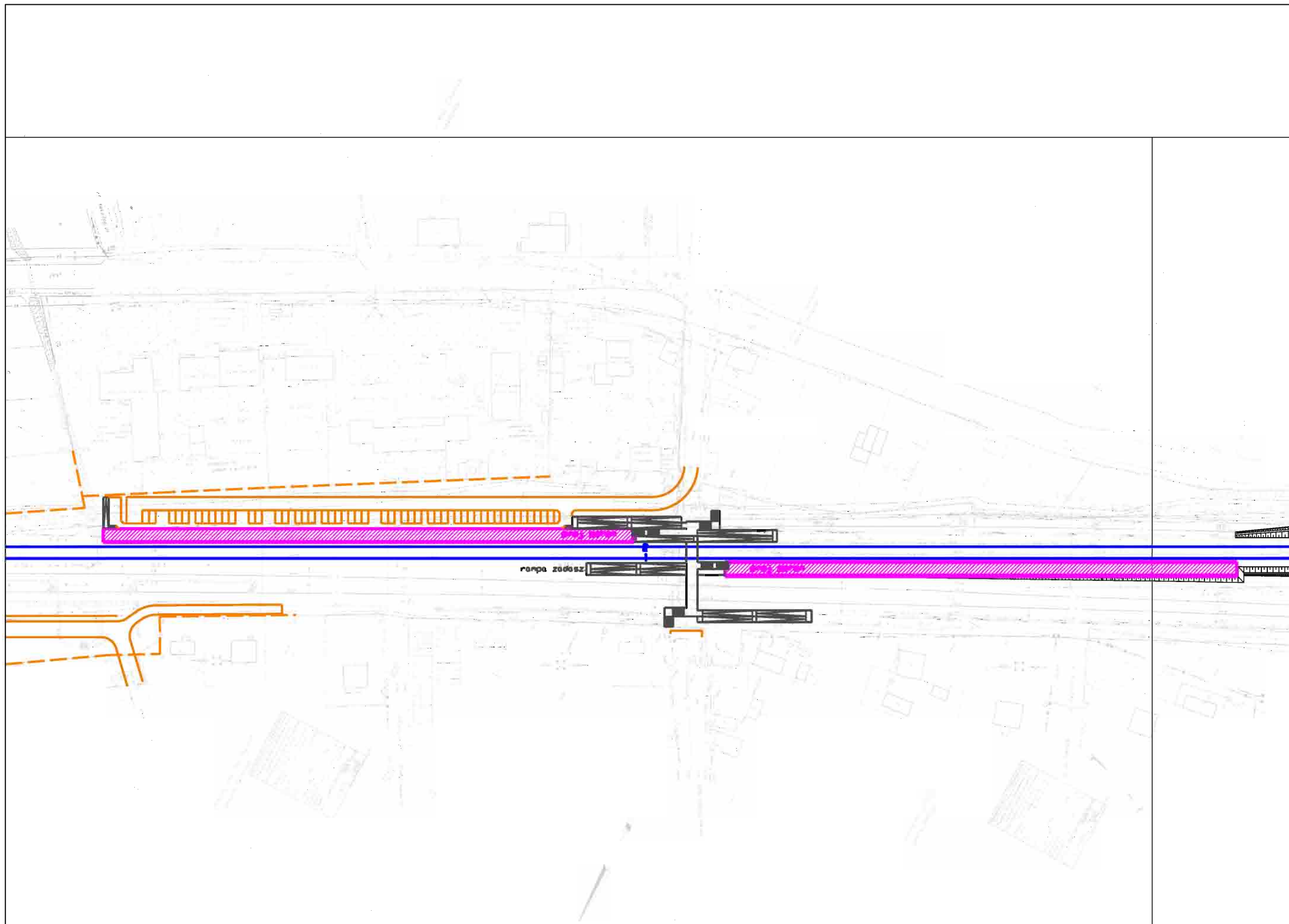
Branża

Faza Projektu

Program funkcjonalno - użytkowy

Numer Rysunku

K-01



Legenda:

- oś toru
- powierzchnia peronu
- elementy przejścia
- elementy jezdni
- linie rozgraniczające

Klient
 PKP Polskie Linie Kolejowe S.A.
 ul. Targowa 74
 03 - 734 Warszawa

Projekt
 Nowelizacja Studium Wykonalności
 Modernizacja Linii Kolejowej
 Warszawa - Łódź
 II Etap, Lot A

Tytuł Rysunku
 P. o. Jaktorów
 km 35,034

Sprawdził / Checked

Skala 1:1500

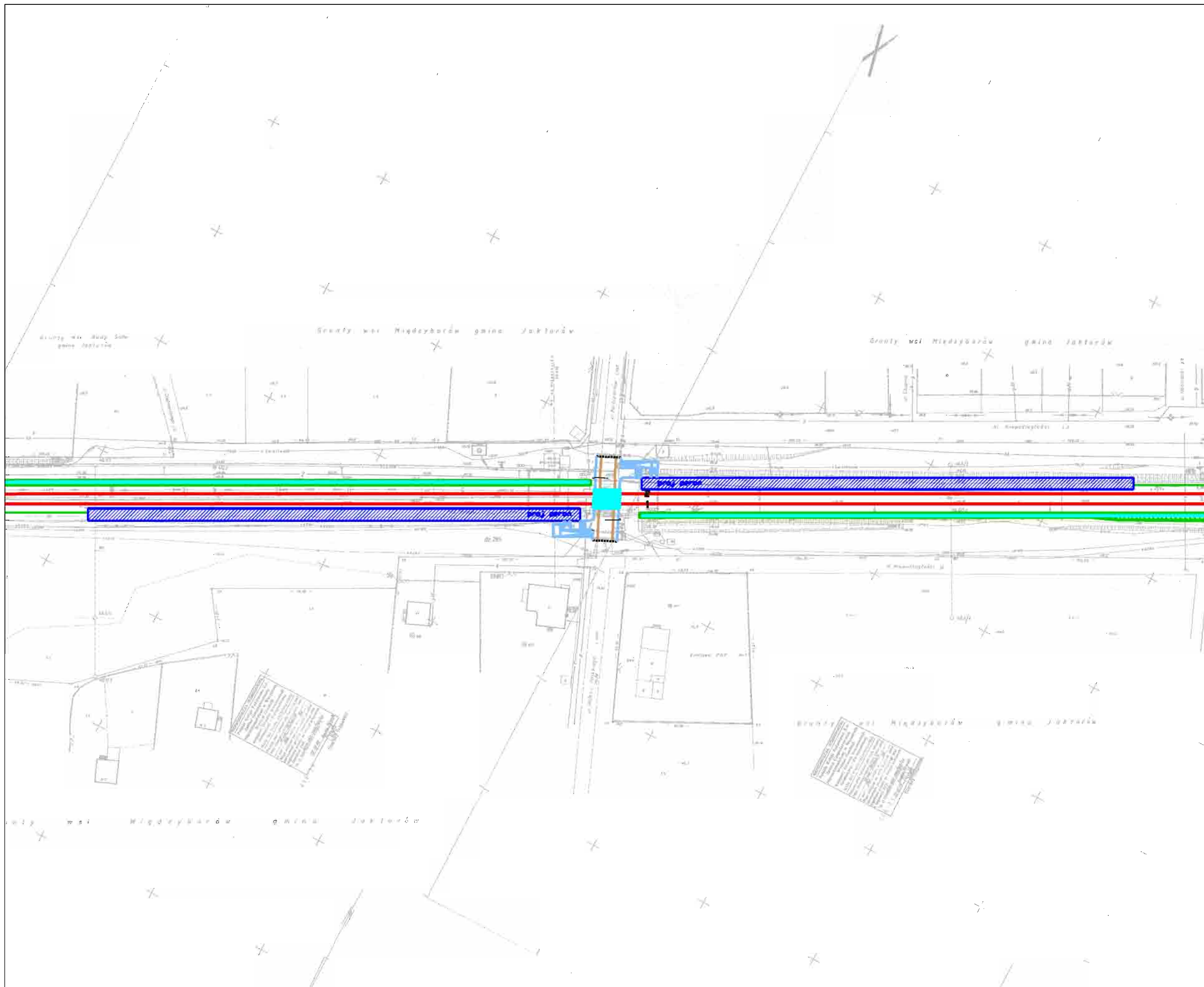
Branża

Faza Projektu

Program funkcjonalno - użytkowy

Numer Rysunku

K-02



Legenda:

- oś toru
- powierzchnia peronu
- elementy jezdni i chodników

Klient
 PKP Polskie Linie Kolejowe S.A.
 ul. Targowa 74
 03 - 734 Warszawa

Projekt
 Nowelizacja Studium Wykonalności
 Modernizacja Linii Kolejowej
 Warszawa - Łódź
 II Etap, Lot A

Tytuł Rysunku
 P. o. Międzyborów
 km 40,436

Sprawdził / Checked
 Skala 1:1500

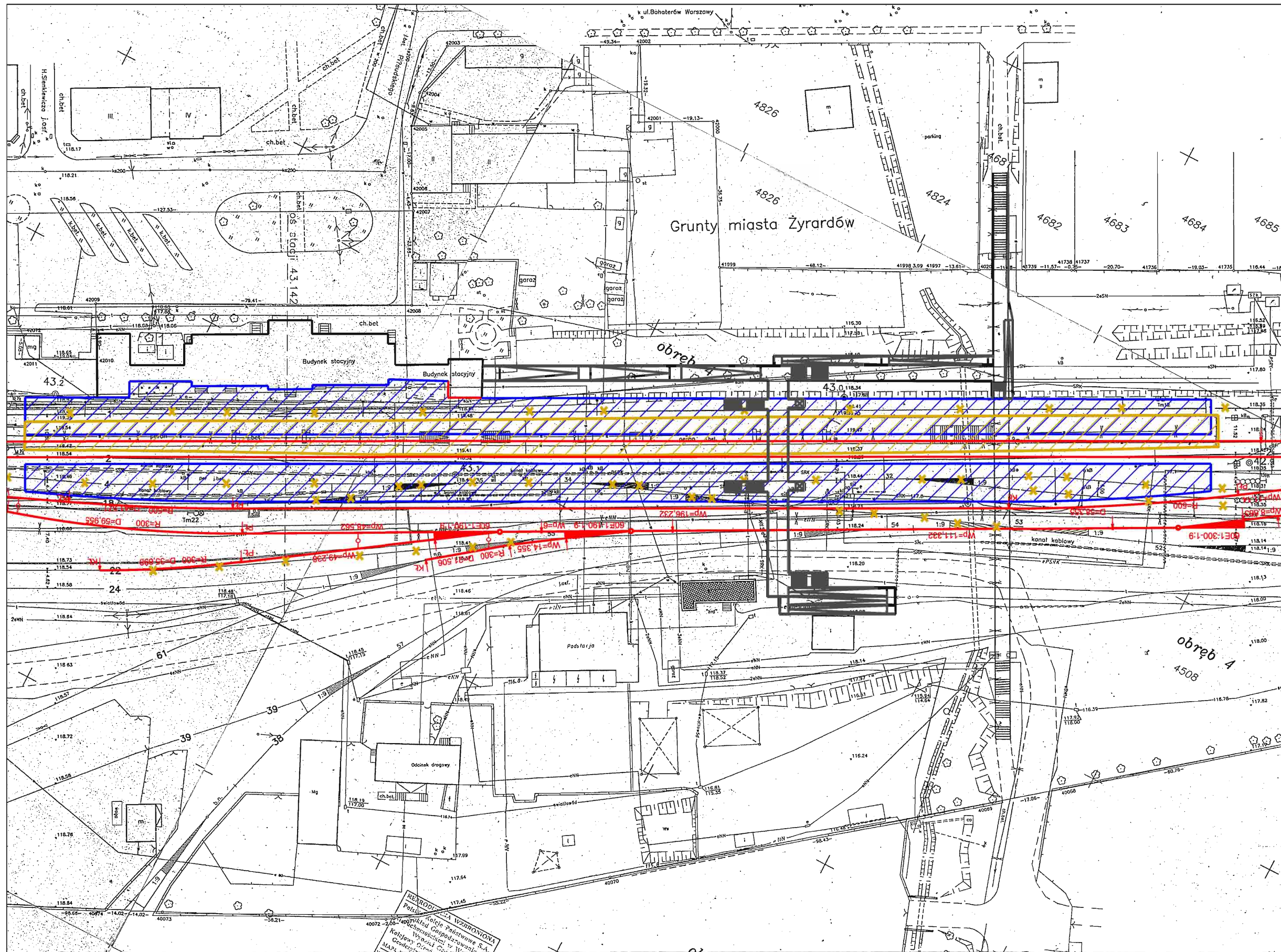
Branża

Faza Projektu

Program funkcjonalno - użytkowy

Numer Rysunku

K-03



Legenda:

- oś toru, krawędź peronu
- proj. powierzchnia peronu
- istn. krawędź peronu
- elementy przejścia

Klient
 PKP Polskie Linie Kolejowe S.A.
 ul. Targowa 74
 03 - 734 Warszawa

Projekt
 Nowelizacja Studium Wykonalności
 Modernizacja Linii Kolejowej
 Warszawa - Łódź
 II Etap, Lot A

Tytuł Rysunku
 Stacja Żyrardów
 km 43,141

Sprawdził / Checked
 Skala 1:1000

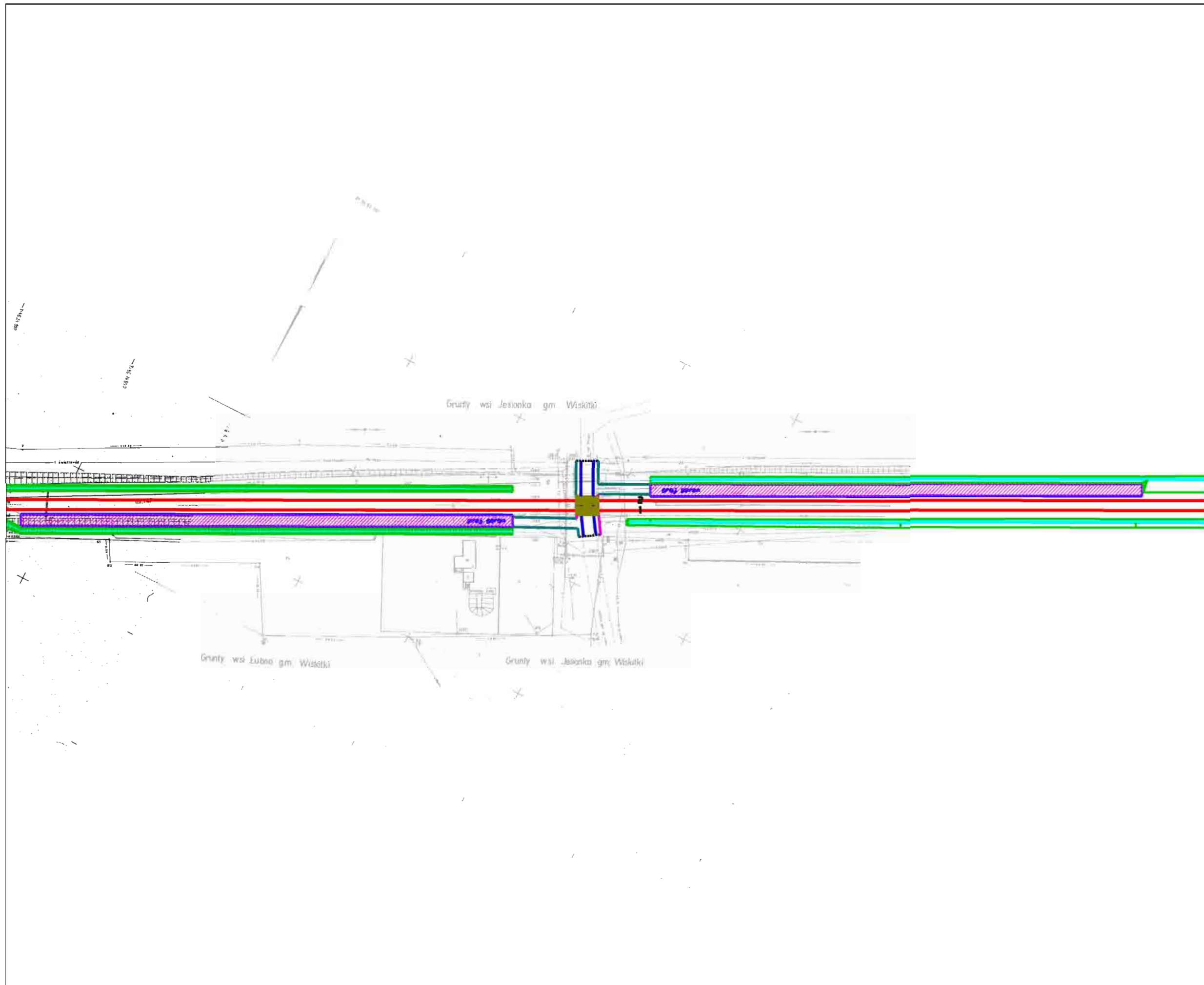
Branża

Faza Projektu

Program funkcjonalno - użytkowy

Numer Rysunku

K-04



Legenda:

- oś toru
- krawędź peronu
- elementy jezdni
- elementy chodników

Klient
 PKP Polskie Linie Kolejowe S.A.
 ul. Targowa 74
 03 - 734 Warszawa

Projekt
 Nowelizacja Studium Wykonalności
 Modernizacja Linii Kolejowej
 Warszawa - Łódź
 II Etap, Lot A

Tytuł Rysunku
 P. o. Sucha Żyrardowska
 km 50,032

Sprawdził / Checked

Skala 1:1500

Branża

Faza Projektu

Program funkcjonalno - użytkowy

Numer Rysunku

K-05



- Legenda:
- oś toru
 - krawędź peronu
 - elementy przejścia

Klient
 PKP Polskie Linie Kolejowe S.A.
 ul. Targowa 74
 03 - 734 Warszawa

Projekt
 Nowelizacja Studium Wykonalności
 Modernizacja Linii Kolejowej
 Warszawa - Łódź
 II Etap, Lot A

Tytuł Rysunku
 P. o. Jesionka
 km 52,082

Sprawdził / Checked
 Skala 1:1500

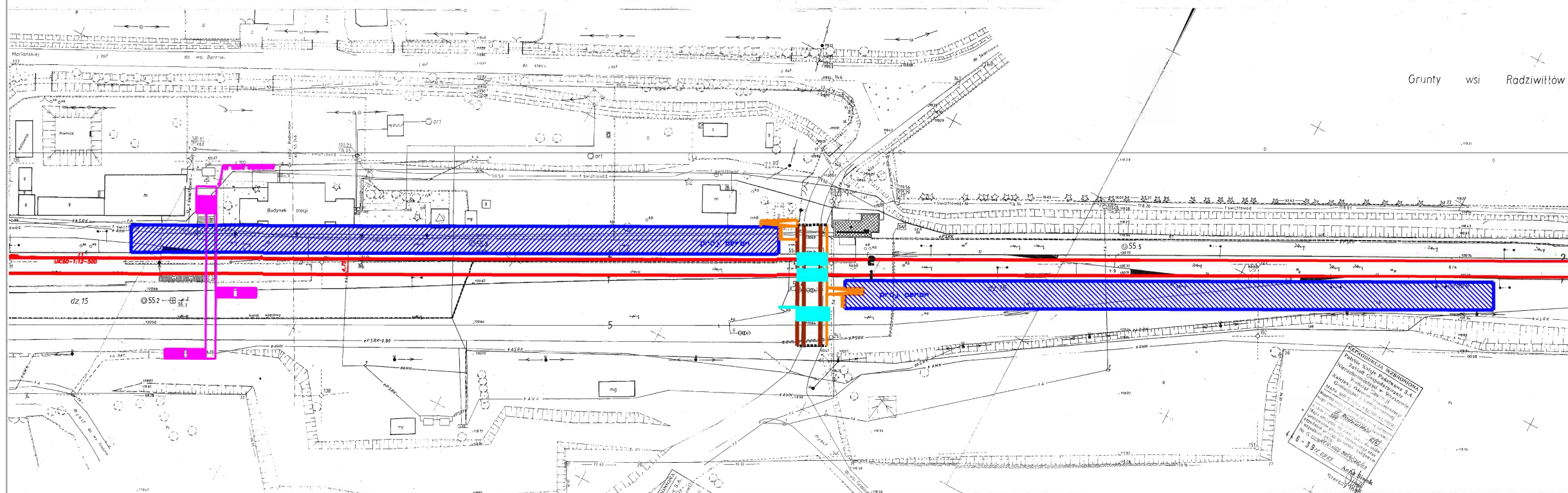
Branża

Faza Projektu
 Program funkcjonalno - użytkowy

Numer Rysunku
 K-06

Legenda:

- oś toru
- powierzchnia peronu
- elementy jezdni
- elementy chodników
- kładka do likwidacji



Klient

PKP Polskie Linie Kolejowe S.A.
ul. Targowa 74
03 - 734 Warszawa

Projekt

Nowelizacja Studium Wykonalności
Modernizacja Linii Kolejowej
Warszawa - Łódź
II Etap, Lot A

Tytuł Rysunku

Stacja Radziwiłłów
km 55,405

Sprawdził / Checked

Skala 1:1500

Branża

Faza Projektu

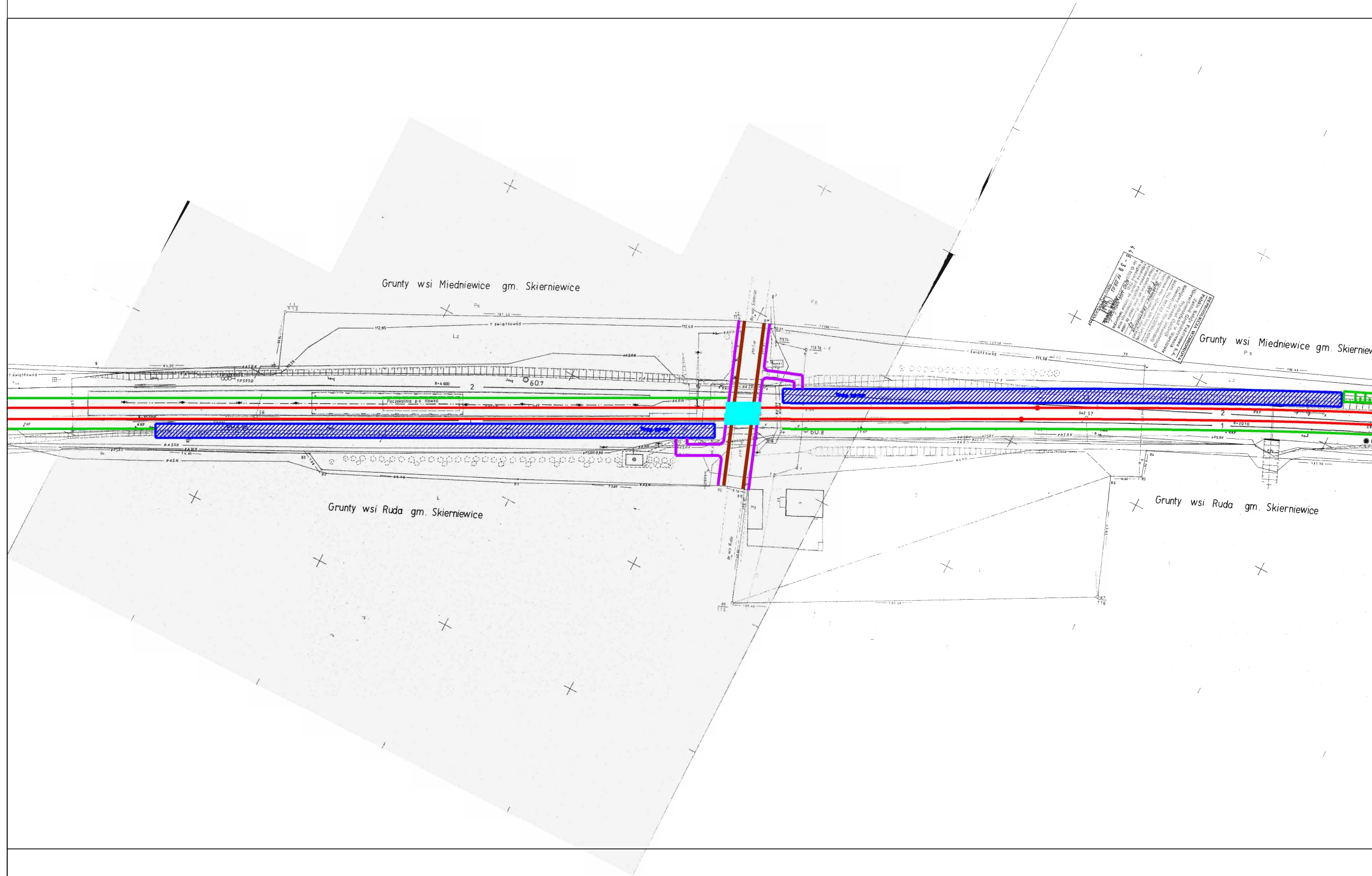
Program funkcjonalno - użytkowy

Numer Rysunku

K-07

Legenda:

- oś toru
- powierzchnia peronu
- elementy jezdni
- elementy chodników



Klient
PKP Polskie Linie Kolejowe S.A.
ul. Targowa 74
03 - 734 Warszawa

Projekt
Nowelizacja Studium Wykonalności
Modernizacja Linii Kolejowej
Warszawa - Łódź
II Etap, Lot A

Tytuł Rysunku
P. o. Rawka
km 60,766

Skala
1:1500

Branża

Faza Projektu

Program funkcjonalno - użytkowy

Numer Rysunku

K-08