











Przekrój hydrogeologiczny przez teren lotniska Okęcie

skala 1: $\frac{500}{10'000}$

OBJAŚNIENIA

-  - Potok Stuzewiecki (zakryty)
-  - linia piezometrycznego zwierciadła wody podziemnej
-  - humus, nasypy antropogeniczne
-  - piaski pylaste i gliniaste z wkładkami glin i mułku
-  - piaski różnoziarniste
-  - piaski ze żwirem i otoczakami
-  - gliny piaszczyste z wkładkami piasku i pyłów piaszczystych
-  - gliny morenowe, piaszczyste
-  - iły trzeciorzędowe
-  - wartość współczynnika filtracji "k" [m/dobę]
-  - część robocza filtra

