

LEGENDA

- WARIANT 1
- TRASA OLSZYŃKI GROCHOWSKIEJ

ZAMAWIAJĄCY



MIASTO
STOLECZNE
WARSZAWA

Urząd m.st. Warszawy
Biuro Drogownictwa i Komunikacji
ul. Solec 48, 00-382 Warszawa
tel. (22) 443 06 54, (22) 443 06 55
fax (22) 443 06 41

WYKONAWCA



DHV POLSKA Sp. z o.o.
ul. Domaniewska 41, 02-672 Warszawa
tel. (22) 606 28 02, fax (22) 606 28 03
e-mail: dhv.polska@dhv.com

FUNKCJA	IMIĘ I NAZWISKO	BRANŻA	NR UPRAWNIEN / SPECJALNOŚĆ	PODPIS
PROJEKTANT:	mgr inż. Robert Urbański	drogi	MAZ/0244/POOD/09 drogowa	
OPRACOWAŁA:	mgr inż. Izabela Ozdarska	drogi		
	mgr inż. Piotr Karaś	drogi		

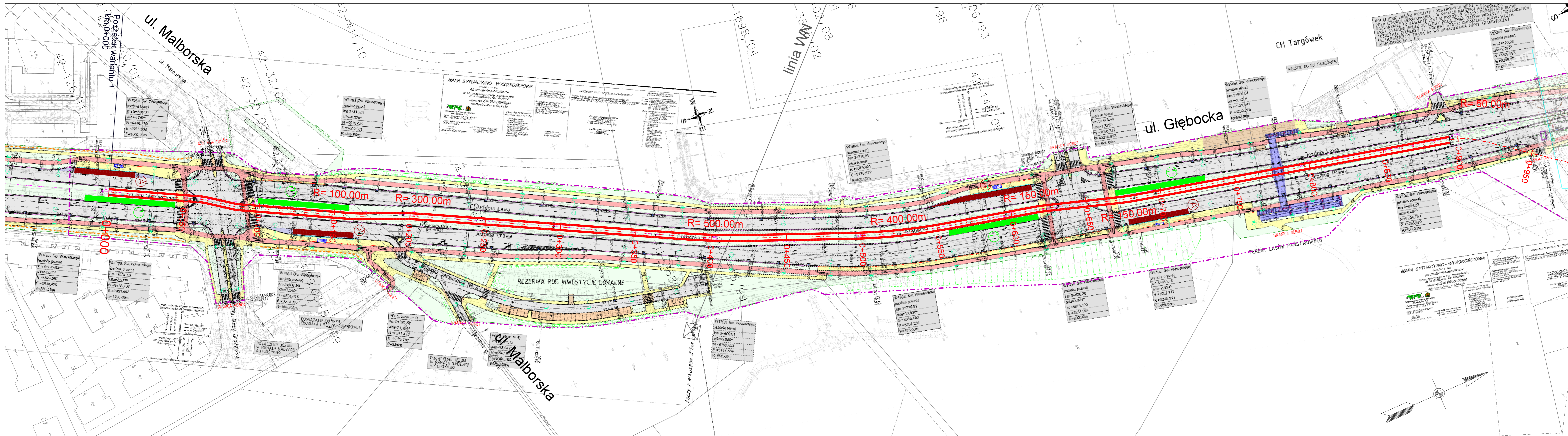
NAZWA PROJEKTU:

Koncepcja przeprowadzenia linii tramwajowej
w ciągu Głębocka - Trasa Olszynyki Grochowskiej
do Trasy Mostu Północnego z przekroczeniem Trasy Toruńskiej
(odcinek: Malborska - Trasa Olszynyki Grochowskiej)

NAZWA RYSUNKU:

Rozkład arkuszy - plan sytuacyjny. Wariant 1

NR UMOWY: BD/B-1-4/B/U-002/12	BRANŻA: Drogi	STADIUM: ETAP I	SKALA: 1:15 000	DATA: 05.2012 r.	NR RYSUNKU: 2.1.0
----------------------------------	------------------	--------------------	--------------------	---------------------	----------------------



- LEGENDA:**
- projektowana linia tramwajowa war. 1
 - - - projektowana linia rozgraniczająca
 - jezdnie projektowanej Trasy Olszynki Grochowskiej
 - projektowane drogi dojazdowe
 - - - - - docelowy przebieg TOG
 - - - - - linia rozgraniczająca TOG
 - - - - - pozwolenia na budowę
 - - - - - warunki zabudowy
 - ⓪ projektowany przystanek tramwajowy
 - ⓪ projektowany przystanek autobusowy
 - ⓪ istniejący przystanek autobusowy
- reszta oznaczeń zgodnie z treścią mapy zasadniczej

ZAMAWIAJĄCY

MIASTO STOLECZNE WARSZAWA

**Urząd m.st. Warszawy
Biuro Drogownictwa i Komunikacji**
ul. Sołec 48, 00-382 Warszawa
tel. (22) 443 06 54, fax (22) 443 06 55
fax (22) 443 06 41

WYKONAWCA

DHV POLSKA Sp. z o.o.
ul. Domaniewska 41, 02-672 Warszawa
tel. (22) 606 28 02, fax (22) 606 28 03
e-mail: dhv.polska@dhv.com

FUNKCJA	IMIE I NAZWISKO	BRANŻA	NR UPRAWNIEN / SPECJALNOŚĆ	PODPIS
PROJEKTANT:	mgr inż. Robert Urbański	drogi	MAZ/0244/POOD/09	drogowa
OPRACOWAŁ:	mgr inż. Izabela Ozdarska	drogi		
	mgr inż. Piotr Karas	drogi		

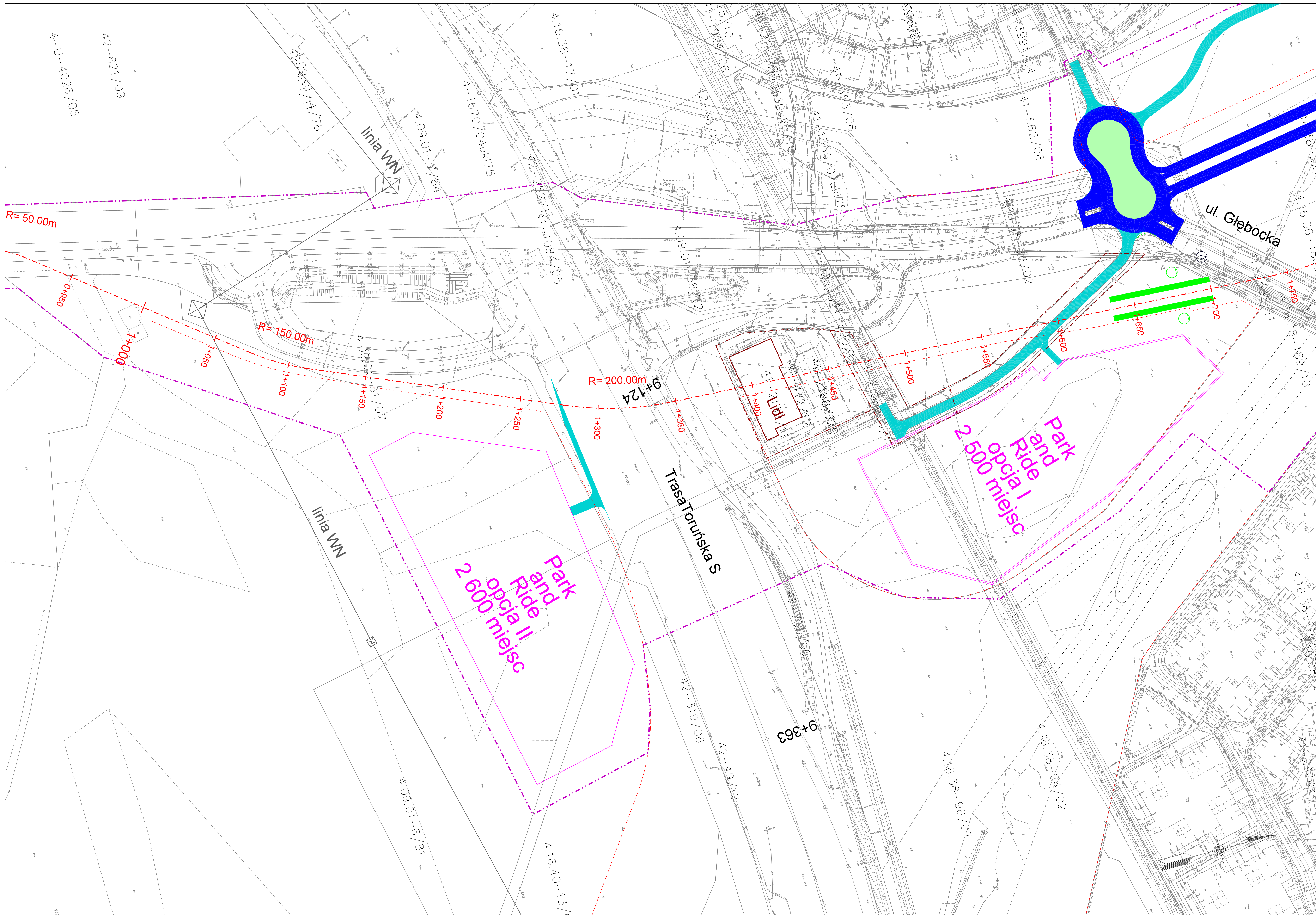
NAZWA PROJEKTU:

Koncepcja przeprowadzenia linii tramwajowej w ciągu Głębocka - Trasa Olszynki Grochowskiej do Trasy Mostu Północnego z przekroczeniem Trasy Toruńskiej (odcinek: Malborska - Trasa Olszynki Grochowskiej)

NAZWA RYSUNKU:

Plan sytuacyjny - wariant 1

NR UMOWY:	BRANŻA:	STADIUM:	SKALA:	DATA:	NR RYSUNKU:
BD/04-14/0-002/12	Drogi	ETAP I	1:1000	05.2012 r.	2.1.1



- LEGENDA:**
- projektowana linia tramwajowa war. 1
 - projektowana linia rozgraniczająca
 - jezdnie projektowanej Trasy Olszynki Grochowskiej
 - projektowane drogi dojazdowe
 - docelowy przebieg TOG
 - linia rozgraniczająca TOG
 - pozwolenia na budowę
 - warunki zabudowy
 - projektowany przystanek tramwajowy
 - projektowany przystanek autobusowy
 - istniejący przystanek autobusowy

reszta oznaczeń zgodnie z treścią mapy zasadniczej

ZAMAWAJĄCY
 MIASTO STOLICZNE WARSZAWA
 Urząd m.st. Warszawy
 Biuro Drogownictwa i Komunikacji
 ul. Ślesia 46, 00-382 Warszawa
 tel. (22) 443 06 54, (22) 443 06 55
 fax (22) 443 06 41

WYKONAWCA

 DHV POLSKA Sp. z o.o.
 ul. Domaniewska 41, 02-672 Warszawa
 tel. (22) 806 28 02, fax (22) 806 28 03
 e-mail: dhv.polska@dhv.com

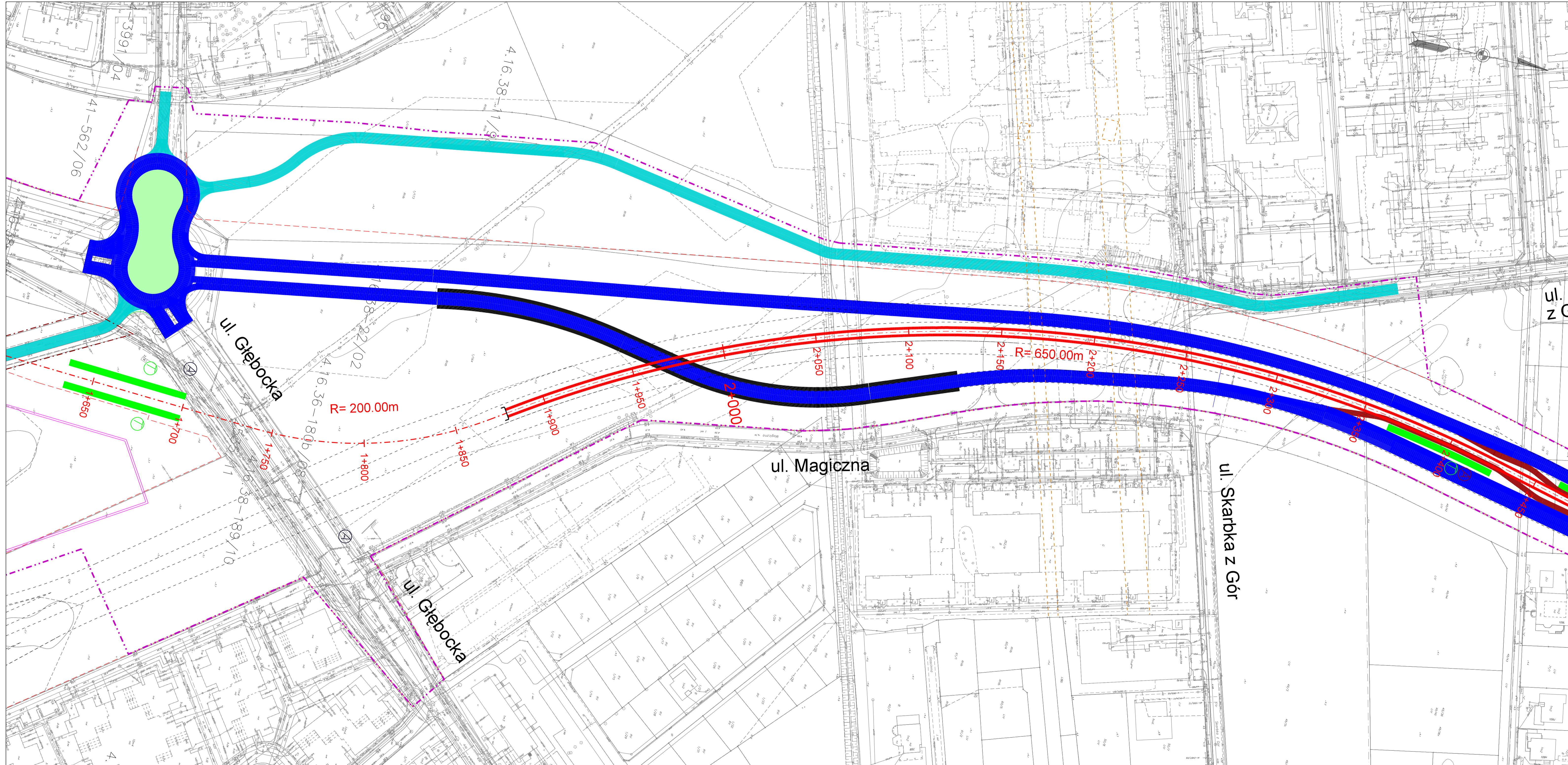
TYTUŁ	MIĘSIĄCZNIK	BRANŻA	NR LIPNIMENI / SPECJALNOŚĆ	PODSZ
PROJEKTANT:	mgr inż. Robert Litwiński	drogi	MA20244P000109	drogowca
OPRACOWUJĄCY:	mgr inż. Iwona Olszewska	drogi		
	mgr inż. Piotr Karas	drogi		

NAZWA PROJEKTU:
 Koncepcja przeprowadzenia linii tramwajowej w ciągu Głębocka - Trasa Olszynki Grochowskiej do Trasy Mostu Północnego z przekroczeniem Trasy Toruńskiej (odcinek: Malborska - Trasa Olszynki Grochowskiej)

NAMWA RYSUNKU: Plan sytuacyjny - wariant 1

NR LINDOWY	BRANŻA	STADIUM	SKALA	DATA	NR RYSUNKU
0084-14810-0012	Drogi	ETAP I	1:1000	05.2012 r.	2.1.2

WSZYSTKIE PRAWA ZASTRZEŻONE



LEGENDA:

- ▬▬▬ projektowana linia tramwajowa war. 1
- - - - - projektowana linia rozgraniczająca
- ▬▬▬ jezdnie projektowanej Trasy Olszynki Grochowskiej
- ▬▬▬ projektowane drogi dojazdowe
- - - - - docelowy przebieg TOG
- - - - - linia rozgraniczająca TOG
- - - - - pozwolenia na budowę
- - - - - warunki zabudowy
- ⊙ projektowany przystanek tramwajowy
- ⊙ A projektowany przystanek autobusowy
- ⊙ A istniejący przystanek autobusowy

reszta oznaczeń zgodnie z treścią mapy zasadniczej

ZAMAWIAJĄCY

MIASTO STOLECZNA WARSZAWA
Urząd m.st. Warszawy
Biuro Drogownictwa i Komunikacji
 ul. Solec 48, 00-382 Warszawa
 tel. (22) 443 06 54, (22) 443 06 55
 fax (22) 443 06 41

WYKONAWCA

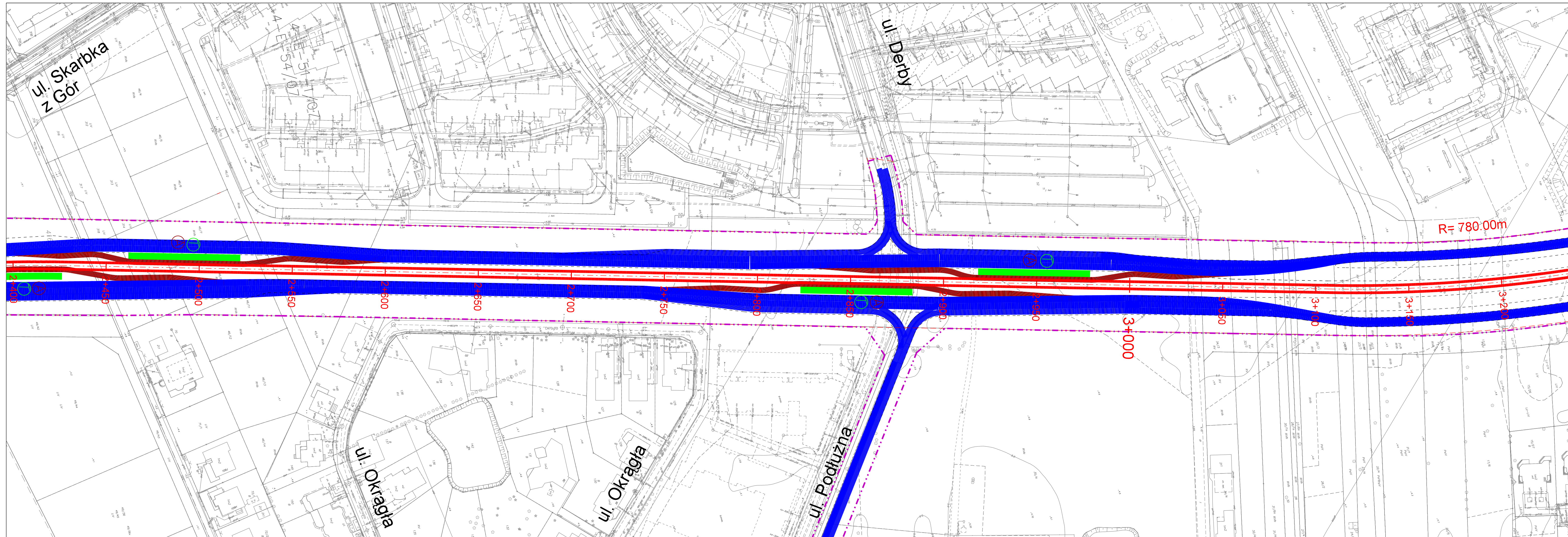
DHV POLSKA Sp. z o.o.
 ul. Domaniewska 41, 02-672 Warszawa
 tel. (22) 606 28 02, fax (22) 606 28 03
 e-mail: dhv.polska@dhv.com












FUNKCJA	IMIĘ I NAZWISKO	BRANŻA	NR UPRAWNIEN / SPECJALNOŚĆ	POCPIS
PROJEKTANT	mgr inż. Robert Urbański	drogi	MAZ/0244POD/09	drogowa
OPRACOWAŁA	mgr inż. Izabela Ożdarska	drogi		
	mgr inż. Piotr Karas	drogi		

NAZWA PROJEKTU:
 Koncepcja przeprowadzenia linii tramwajowej w ciągu Głębocka - Trasa Olszynki Grochowskiej do Trasy Mostu Północnego z przekroczeniem Trasy Toruńskiej (odcinek: Malborska - Trasa Olszynki Grochowskiej)


NAZWA RYSUNKU: Plan sytuacyjny - wariant 1

NR UMOWY:	BRANŻA:	STADIUM:	SKALA:	DATA:	NR RYSUNKU:
000-4-14-BUJ-00212	Drogi	ETAP I	1:1000	05.2012 r.	2.1.3



- LEGENDA:**
-  projektowana linia tramwajowa war. 1
 -  projektowana linia rozgraniczająca
 -  jezdnie projektowanej Trasy Olszynki Grochowskiej
 -  projektowane drogi dojazdowe
 -  docelowy przebieg TOG
 -  linia rozgraniczająca TOG
 -  pozwolenia na budowę
 -  warunki zabudowy
 -  projektowany przystanek tramwajowy
 -  projektowany przystanek autobusowy
 -  istniejący przystanek autobusowy
- reszta oznaczeń zgodnie z treścią mapy zasadniczej

ZAMAWIAJĄCY



MIASTO
STOLECZNE
WARSZAWA

Urząd m.st. Warszawy
Biuro Drogownictwa i Komunikacji
ul. Solec 48, 00-382 Warszawa
tel. (22) 443 06 54, (22) 443 06 55
fax (22) 443 06 41

WYKONAWCA



DHV POLSKA Sp. z o.o.
ul. Domaniewska 41, 02-672 Warszawa
tel. (22) 606 28 02, fax (22) 606 28 03
e-mail: dhv.polska@dhv.com

FUNKCJA	IMIE I NAZWISKO	BRANŻA	NR UPRAWNIEN / SPECJALNOŚĆ	PODPIS
PROJEKTANT:	mgr inż. Robert Urbański	drogi	MAZ0244/PO00/09	drogowa
OPRACOWAŁ:	mgr inż. Izabela Ozdarska	drogi		
	mgr inż. Piotr Karaś	drogi		

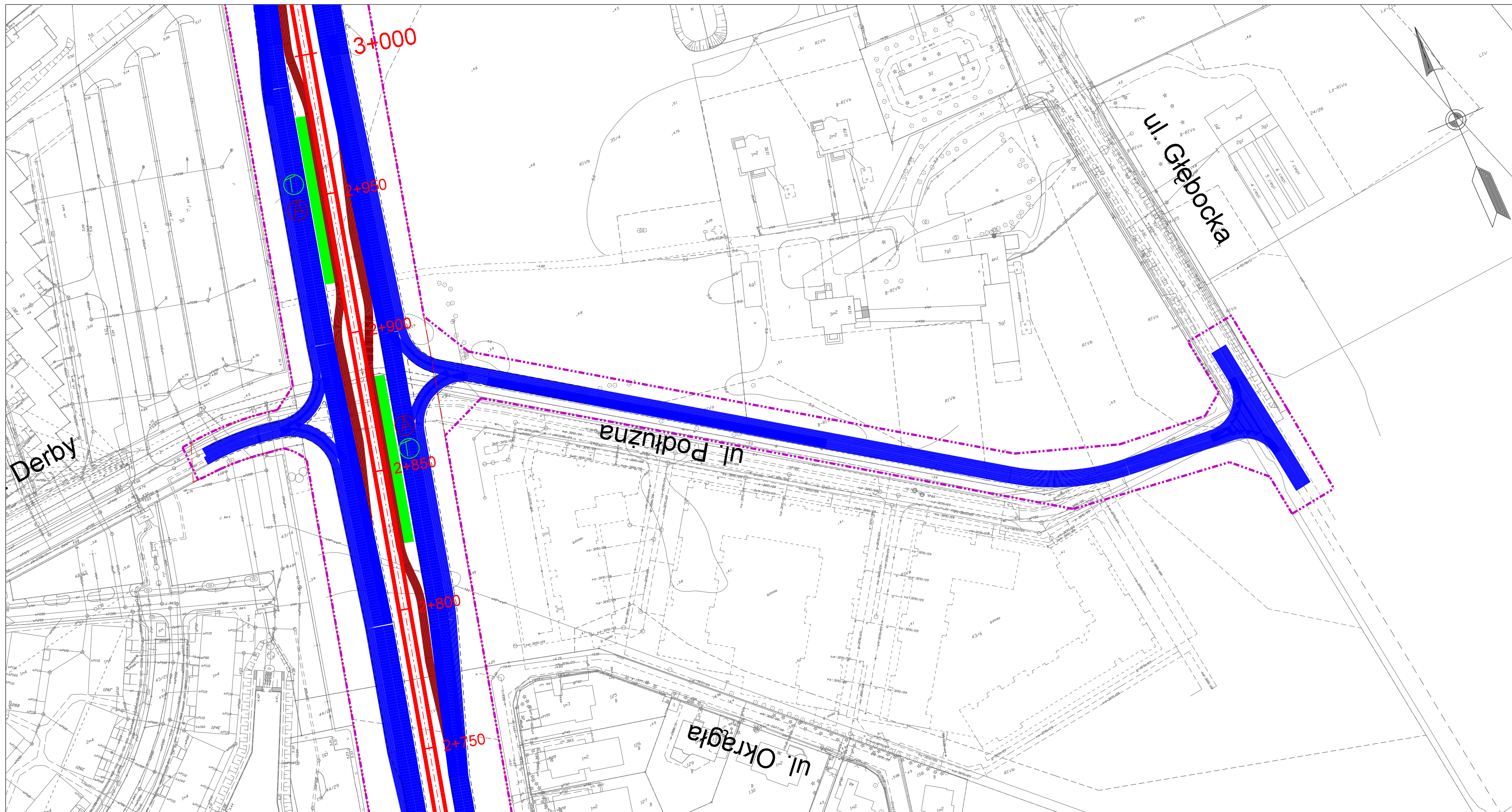
NAZWA PROJEKTU:

Koncepcja przeprowadzenia linii tramwajowej
w ciągu Głębocka - Trasa Olszynki Grochowskiej
do Trasy Północnego z przekroczeniem Trasy Toruńskiej
(odcinek: Malborska - Trasa Olszynki Grochowskiej)


NAZWA RYSUNKU:

Plan sytuacyjny - wariant 1

NR UMOWY:	BRANŻA:	STADIUM:	SKALA:	DATA:	NR RYSUNKU:
BD/4-14/BU-002/12	Drogi	ETAP I	1:1000	05.2012 r.	2.1.4




LEGENDA:

-  projektowana linia tramwajowa war. 1
-  projektowana linia rozgraniczająca
-  jezdnie projektowanej Trasy Olszynki Grochowskiej
-  projektowane drogi dojazdowe
-  docelowy przebieg TOG
-  linia rozgraniczająca TOG
-  pozwolenia na budowę
-  warunki zabudowy
-   projektowany przystanek tramwajowy
-   projektowany przystanek autobusowy
-  istniejący przystanek autobusowy

reszta oznaczeń zgodnie z treścią mapy zasadniczej

ZAMAWIAJĄCY



MIASTO
STOLECZNE
WARSZAWA

Urząd m.st. Warszawy
Biuro Drogownictwa i Komunikacji
ul. Solec 48, 00-382 Warszawa
tel. (22) 443 06 54, (22) 443 06 55
fax (22) 443 06 41

WYKONAWCA



DHV POLSKA Sp. z o.o.
ul. Domaniewska 41, 02-672 Warszawa
tel. (22) 606 28 02, fax (22) 606 28 03
e-mail: dhv.polska@dhv.com

FUNKCJA	IMIĘ I NAZWISKO	BRANŻA	NR UPRAWNIENI / SPECJALNOŚĆ	PODPIS
PROJEKTANT:	mgr inż. Robert Urbański	drogi	MAZ/0244/POOD/09 drogowa	
OPRACOWAŁA:	mgr inż. Izabela Ozdarska	drogi		
	mgr inż. Piotr Karaś	drogi		

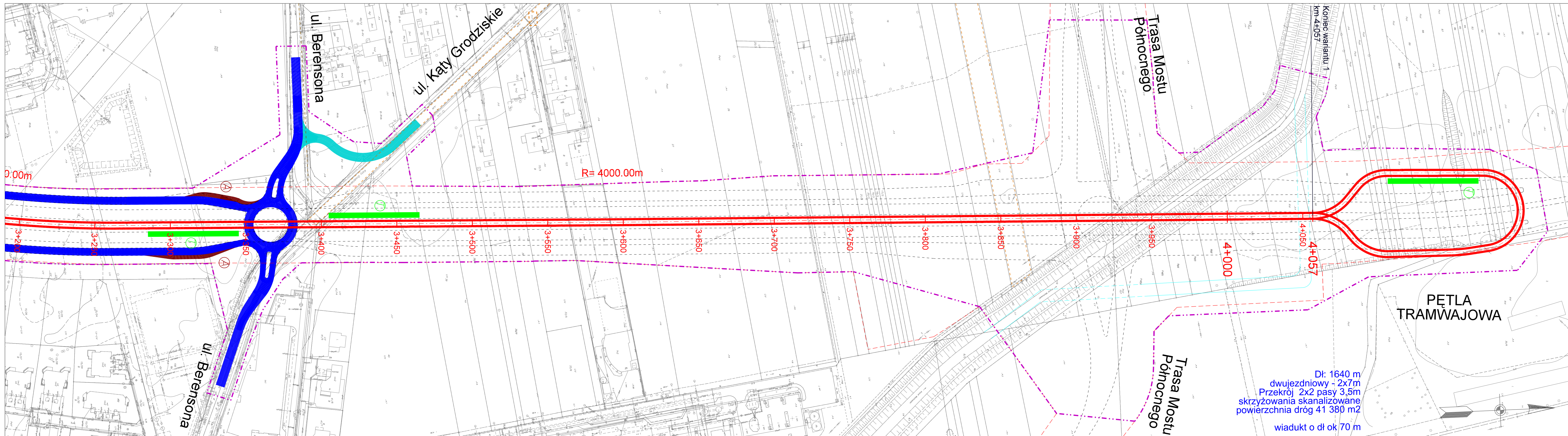
NAZWA PROJEKTU:

Koncepcja przeprowadzenia linii tramwajowej
w ciągu Głębocka - Trasa Olszynki Grochowskiej
do Trasy Mostu Północnego z przekroczeniem Trasy Toruńskiej
(odcinek: Malborska - Trasa Olszynki Grochowskiej)

NAZWA RYSUNKU:

Plan sytuacyjny - warianty 1,2,5

NR UMOWY: BD/B-1-4/B/U-002/12	BRANŻA: Drogi	STADIUM: ETAP I	SKALA: 1:1000	DATA: 05.2012 r.	NR RYSUNKU: 2.1.4a
----------------------------------	------------------	--------------------	------------------	---------------------	-----------------------



- LEGENDA:**
- projektowana linia tramwajowa war. 1
 - - - projektowana linia rozgraniczająca
 - jezdnie projektowanej Trasy Olszynki Grochowskiej
 - projektowane drogi dojazdowe
 - - - docelowy przebieg TOG
 - - - linia rozgraniczająca TOG
 - - - pozwolenia na budowę
 - - - warunki zabudowy
 - ▭ projektowany przystanek tramwajowy
 - ⊙ projektowany przystanek autobusowy
 - ⊙ istniejący przystanek autobusowy
- reszta oznaczeń zgodnie z treścią mapy zasadniczej

ZAMAWIAJĄCY
MIASTO STOLECZNE WARSZAWA
 Urząd m.st. Warszawy
 Biuro Drogowictwa i Komunikacji
 ul. Solec 48, 00-382 Warszawa
 tel. (22) 443 06 54, fax (22) 443 06 55
 fax (22) 443 06 41

WYKONAWCA
DHV POLSKA Sp. z o.o.
 ul. Domaniewska 41, 02-672 Warszawa
 tel. (22) 606 28 02, fax (22) 606 28 03
 e-mail: dhv.polska@dhv.com

FUNKCJA	IMIE I NAZWISKO	BRANŻA	NR UPRAWNIEN / SPECJALNOŚĆ	PODPIS
PROJEKTANT	mgr inż. Robert Urbaniński	drogi	MAZ/0244/POOD/09	drogowa
OPRACOWAŁA	mgr inż. Izabela Ozdarska	drogi		
	mgr inż. Piotr Karas	drogi		

NAZWA PROJEKTU:
 Koncepcja przeprowadzenia linii tramwajowej w ciągu Głębocka - Trasa Olszynki Grochowskiej do Trasy Mostu Północnego z przekroczeniem Trasy Toruńskiej (odcinek: Malborska - Trasa Olszynki Grochowskiej)

NAZWA RYSUNKU:
 Plan sytuacyjny - wariant 1

NR UMOWY: BD/04-14/BU/002/12	BRANŻA: Drogi	STADIUM: ETAP I	SKALA: 1:1000	DATA: 05.2012 r.	NR RYSUNKU: 2.1.5
---------------------------------	------------------	--------------------	------------------	---------------------	----------------------

Dł: 1640 m
 dwujezdniowy - 2x7m
 Przekrój 2x2 pasy 3,5m
 skrzyżowania skanalizowane
 powierzchnia dróg 41 380 m²
 wiadukt o dł ok 70 m

PĘTLA TRAMWAJOWA

