

- LEGENDA:**
- ▬▬▬ projektowana linia tramwajowa war. 2
  - - - - - projektowana linia rozgraniczająca
  - ▬▬▬ jezdnie projektowanej Trasy Olszynki Grochowskiej
  - ▬▬▬ projektowane drogi dojazdowe
  - - - - - docelowy przebieg TOG
  - - - - - linia rozgraniczająca TOG
  - - - - - pozwolenia na budowę
  - - - - - warunki zabudowy
  - ⓪ projektowany przystanek tramwajowy
  - ⓪ projektowany przystanek autobusowy
  - ⓪ istniejący przystanek autobusowy
- reszta oznaczeń zgodnie z treścią mapy zasadniczej

**ZAMAWIAJĄCY**

**MIASTO STOLECZNE WARSZAWA**

**Urząd m.st. Warszawy  
Biuro Drogownictwa i Komunikacji**  
ul. Sołec 48, 00-382 Warszawa  
tel. (22) 443 06 54, fax (22) 443 06 55  
fax (22) 443 06 41

**WYKONAWCA**

**DHV POLSKA Sp. z o.o.**  
ul. Domaniewska 41, 02-672 Warszawa  
tel. (22) 606 28 02, fax (22) 606 28 03  
e-mail: dhv.polska@dhv.com

Funkcja	Imię i Nazwisko	Branża	Nr uprawnień / specjalność	Podpis
Projektant	mgr inż. Robert Urbański	drogi	MAZ0244POOD/09	drogowca
Opracowała	mgr inż. Izabela Ozdarska	drogi		
	mgr inż. Piotr Karas	drogi		

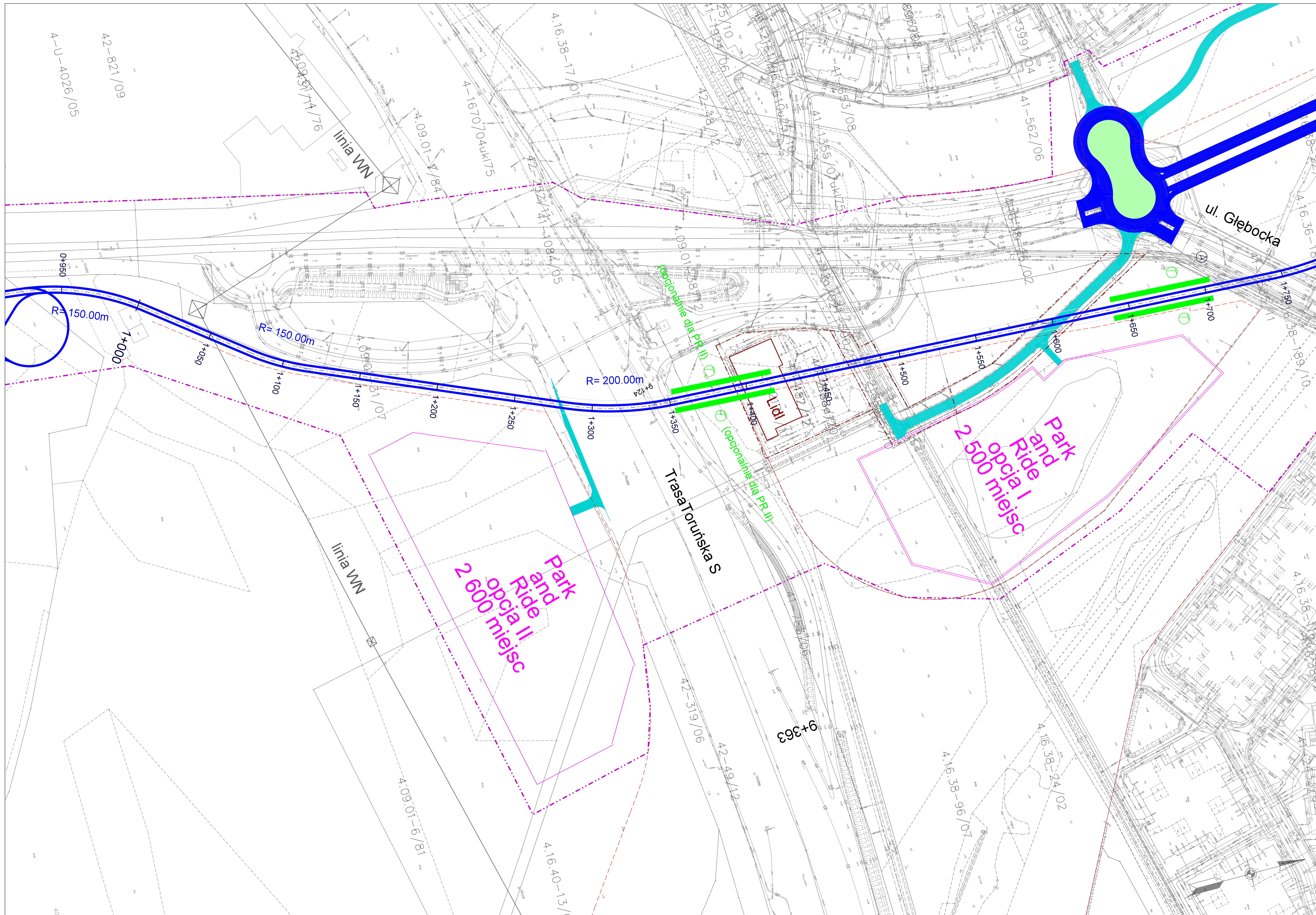
**Nazwa projektu:**

Koncepcja przeprowadzenia linii tramwajowej w ciągu Głębocka - Trasa Olszynki Grochowskiej do Trasy Mostu Północnego z przekroczeniem Trasy Toruńskiej (odcinek: Malborska - Trasa Olszynki Grochowskiej)

**Nazwa rysunku:**

Plan sytuacyjny - wariant 2

NR UMOWY: BD/04-14/U-002/12	BRANŻA: Drogi	STADIUM: ETAP I	SKALA: 1:1000	DATA: 05.2012 r.	NR RYSUNKU: 2.2.1
-----------------------------	---------------	-----------------	---------------	------------------	-------------------



- LEGENDA:**
- projektowana linia tramwajowa war. 2
  - projektowana linia rozgraniczająca
  - jezdnie projektowanej Trasy Olszynki Grochowskiej
  - projektowane drogi dojazdowe
  - docelowy przebieg TOG
  - linia rozgraniczająca TOG
  - pozwolenia na budowę
  - warunki zabudowy
  - projektowany przystanek tramwajowy
  - projektowany przystanek autobusowy
  - istniejący przystanek autobusowy

reszta oznaczeń zgodnie z treścią mapy zasadniczej

**ZAMAWIAJĄCY**  
 **MIASTO STOLECZNE WARSZAWA**  
 Urząd m.st. Warszawy  
 Biuro Drogownictwa i Komunikacji  
 ul. Suleja 46, 00-382 Warszawa  
 tel. (22) 608 28 02, fax (22) 608 28 03  
 e-mail: dhw.polska@dhw.com

**WYKONAWCA**  
 **DHV POLSKA Sp. z o.o.**  
 ul. Domaniewska 41, 02-672 Warszawa  
 tel. (22) 608 28 02, fax (22) 608 28 03  
 e-mail: dhw.polska@dhw.com

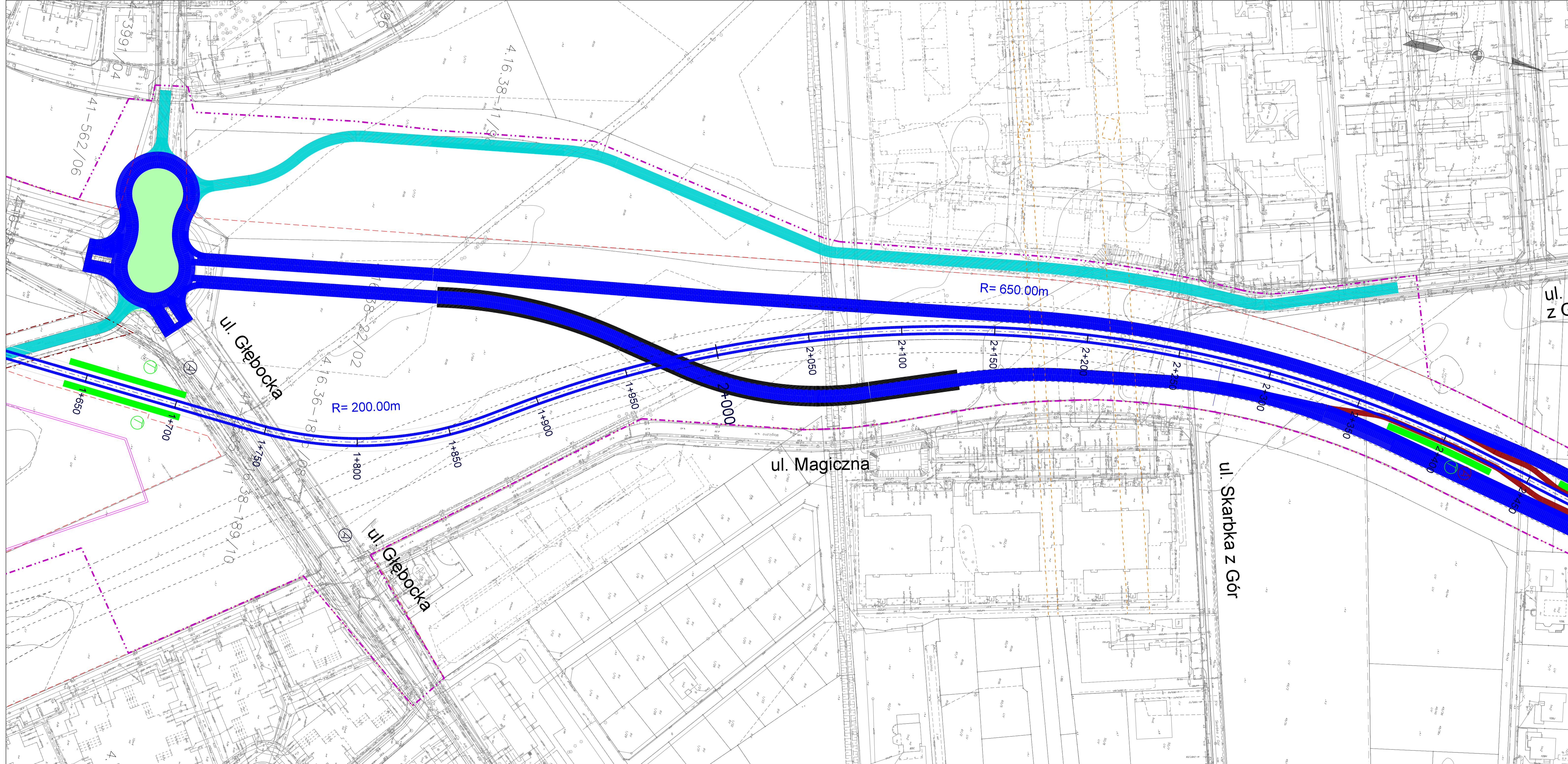
STANOWISKO	IMIĘ I NAZWISKO	BRANŻA	NR LICZBY I SPECJALNOŚĆ	PODPISEK
PROJEKTANT	mgr inż. Robert Litwiński	drogi	MA20044P000109	drogowca
OPRACOWNIK	mgr inż. Iwona Olszewska	drogi		
	mgr inż. Piotr Karas	drogi		

**NAZWA PROJEKTU:**  
 Koncepcja przeprowadzenia linii tramwajowej w ciągu Głębocka - Trasa Olszynki Grochowskiej do Trasy Mostu Północnego z przekroczeniem Trasy Toruńskiej (odcinek: Malborska - Trasa Olszynki Grochowskiej)

**NAZWA RYSUNKU:** Plan sytuacyjny - wariant 2


NR LINDOWY:	BRANŻA:	STADIUM:	SKALA:	DATA:	NR RYSUNKU:
0084-14810-0012	Drogi	ETAP I	1:1000	05.2012 r.	2.2.2

WSZYSTKIE PRAWA ZASTRZEŻONE




- LEGENDA:**
- projektowana linia tramwajowa war. 2
  - projektowana linia rozgraniczająca
  - jezdnie projektowanej Trasy Olszynki Grochowskiej
  - projektowane drogi dojazdowe
  - docelowy przebieg TOG
  - linia rozgraniczająca TOG
  - pozwolenia na budowę
  - warunki zabudowy
  - projektowany przystanek tramwajowy
  - projektowany przystanek autobusowy
  - istniejący przystanek autobusowy
- reszta oznaczeń zgodnie z treścią mapy zasadniczej

**ZAMAWIAJĄCY**

 **MIASTO STOLECZNE WARSZAWA**

**Urząd m.st. Warszawy  
Biuro Drogownictwa i Komunikacji**  
ul. Solec 48, 00-382 Warszawa  
tel. (22) 443 06 54, (22) 443 06 55  
fax (22) 443 06 41

**WYKONAWCA**

 **DHV POLSKA Sp. z o.o.**  
ul. Domaniewska 41, 02-672 Warszawa  
tel. (22) 606 28 02, fax (22) 606 28 03  
e-mail: dhv.polska@dhv.com

FUNKCJA	IMIĘ I NAZWISKO	BRANŻA	NR UPRAWNIEN / SPECJALNOŚĆ	POCPIS
PROJEKTANT	mgr inż. Robert Urbański	drogi	MAZ/0244POOD/09	drogowa
OPRACOWAŁA	mgr inż. Izabela Ożdarska	drogi		
	mgr inż. Piotr Karas	drogi		

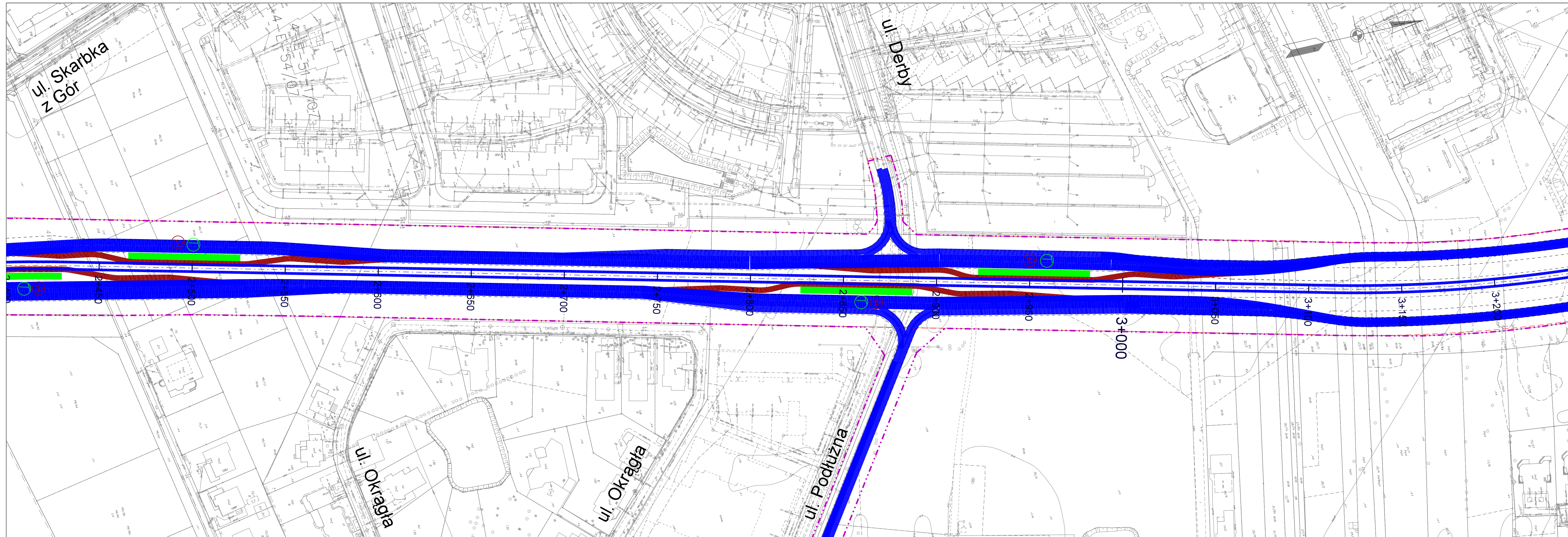
**NAZWA PROJEKTU:**












Konceptja przeprowadzenia linii tramwajowej w ciągu Głębocka - Trasa Olszynki Grochowskiej do Trasy Mostu Północnego z przekroczeniem Trasy Toruńskiej (odcinek: Malborska - Trasa Olszynki Grochowskiej)

**NAZWA RYSUNKU:** Plan sytuacyjny - wariant 2


NR UMOWY:	BRANŻA:	STADIUM:	SKALA:	DATA:	NR RYSUNKU:
000-4-14-BUJ-00212	Drogi	ETAP I	1:1000	05.2012 r.	2.2.3

WSZYSTKIE PRAWA ZASTRZEŻONE



- LEGENDA:**
-  projektowana linia tramwajowa war. 2
  -  projektowana linia rozgraniczająca
  -  jezdnie projektowanej Trasy Olszynki Grochowskiej
  -  projektowane drogi dojazdowe
  -  docelowy przebieg TOG
  -  linia rozgraniczająca TOG
  -  pozwolenia na budowę
  -  warunki zabudowy
  -  projektowany przystanek tramwajowy
  -  projektowany przystanek autobusowy
  -  istniejący przystanek autobusowy
- reszta oznaczeń zgodnie z treścią mapy zasadniczej

ZAMAWIAJĄCY



MIASTO  
STOLECZNE  
WARSZAWA

**Urząd m.st. Warszawy**  
**Biuro Drogownictwa i Komunikacji**  
ul. Solec 48, 00-382 Warszawa  
tel. (22) 443 06 54, (22) 443 06 55  
fax (22) 443 06 41

WYKONAWCA



**DHV POLSKA Sp. z o.o.**  
ul. Domaniewska 41, 02-672 Warszawa  
tel. (22) 606 28 02, fax (22) 606 28 03  
e-mail: dhv.polska@dhv.com

FUNKCJA	IMIE I NAZWISKO	BRANŻA	NR UPRAWNIEN / SPECJALNOŚĆ	PODPIS
PROJEKTANT:	mgr inż. Robert Urbański	drogi	MAZ/0244/POOD/09	drogowa
OPRACOWAŁ:	mgr inż. Izabela Ozdarska	drogi		
	mgr inż. Piotr Karaś	drogi		

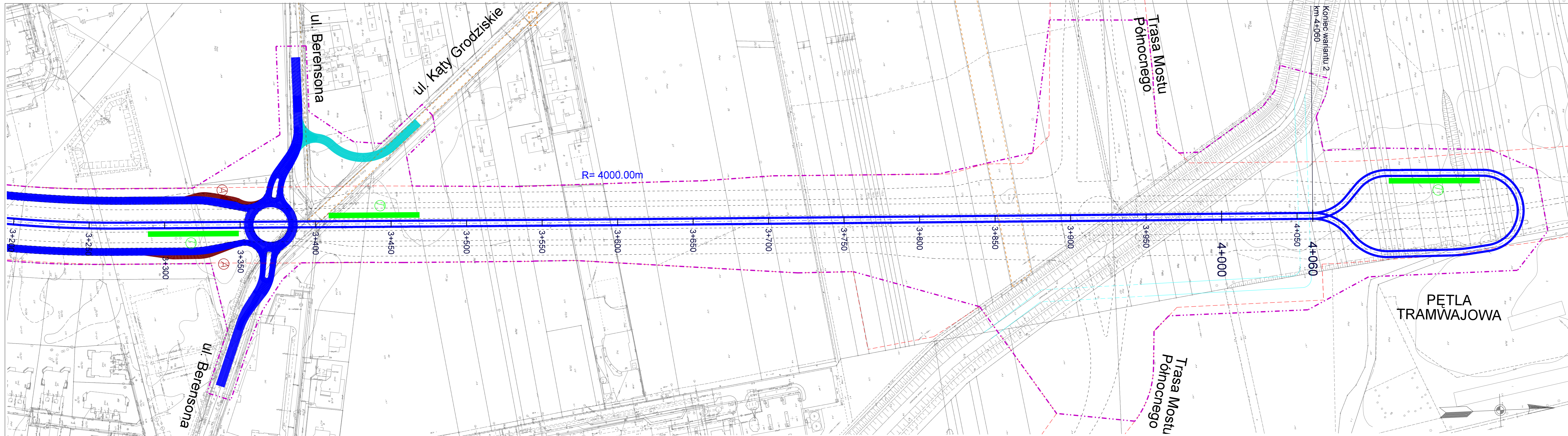
NAZWA PROJEKTU:

Koncepcja przeprowadzenia linii tramwajowej  
w ciągu Głębocka - Trasa Olszynki Grochowskiej  
do Trasy Północnego z przekroczeniem Trasy Toruńskiej  
(odcinek: Malborska - Trasa Olszynki Grochowskiej)


NAZWA RYSUNKU:

Plan sytuacyjny - wariant 2

NR UMOWY:	BRANŻA:	STADIUM:	SKALA:	DATA:	NR RYSUNKU:
BD/04-14/BU-002/12	Drogi	ETAP I	1:1000	05.2012 r.	2.2.4



- LEGENDA:**
- projektowana linia tramwajowa war. 2
  - - - projektowana linia rozgraniczająca
  - █ jezdnie projektowanej Trasy Olszynki Grochowskiej
  - █ projektowane drogi dojazdowe
  - - - docelowy przebieg TOG
  - - - linia rozgraniczająca TOG
  - - - pozwolenia na budowę
  - - - warunki zabudowy
  - █ projektowany przystanek tramwajowy
  - ⊙ projektowany przystanek autobusowy
  - ⊙ istniejący przystanek autobusowy
- reszta oznaczeń zgodnie z treścią mapy zasadniczej

ZAMAWIAJĄCY  
 MIASTO STOLECZNE WARSZAWA  
 Urząd m.st. Warszawy  
 Biuro Drogowictwa i Komunikacji  
 ul. Solec 48, 00-382 Warszawa  
 tel. (22) 606 28 02, fax (22) 606 28 03  
 fax (22) 443 06 54, (22) 443 06 41

WYKONAWCA  
 DHV POLSKA Sp. z o.o.  
 ul. Domaniewska 41, 02-672 Warszawa  
 tel. (22) 606 28 02, fax (22) 606 28 03  
 e-mail: dhv.polska@dhv.com

Funkcja	Imię i Nazwisko	Branża	Nr uprawnień / specjalność	Podpis
Projektant	mgr inż. Robert Urbański	drogi	MAZ/0244/POOD/09	drogowa
Opracowała	mgr inż. Izabela Ozdarska	drogi		
	mgr inż. Piotr Karas	drogi		

NAZWA PROJEKTU:  
 Koncepcja przeprowadzenia linii tramwajowej w ciągu Głębocka - Trasa Olszynki Grochowskiej do Trasy Mostu Północnego z przekroczeniem Trasy Toruńskiej (odcinek: Malborska - Trasa Olszynki Grochowskiej)

NAZWA RYSUNKU:  
 Plan sytuacyjny - wariant 2

NR UMOWY: BD/04-14/BU-002/12	BRANŻA: Drogi	STADIUM: ETAP I	SKALA: 1:1000	DATA: 05.2012 r.	NR RYSUNKU: 2.2.5
---------------------------------	------------------	--------------------	------------------	---------------------	----------------------

WSZYSTKIE PRAWA ZASTRZEŻONE

**PĘTLA TRAMWAJOWA**

