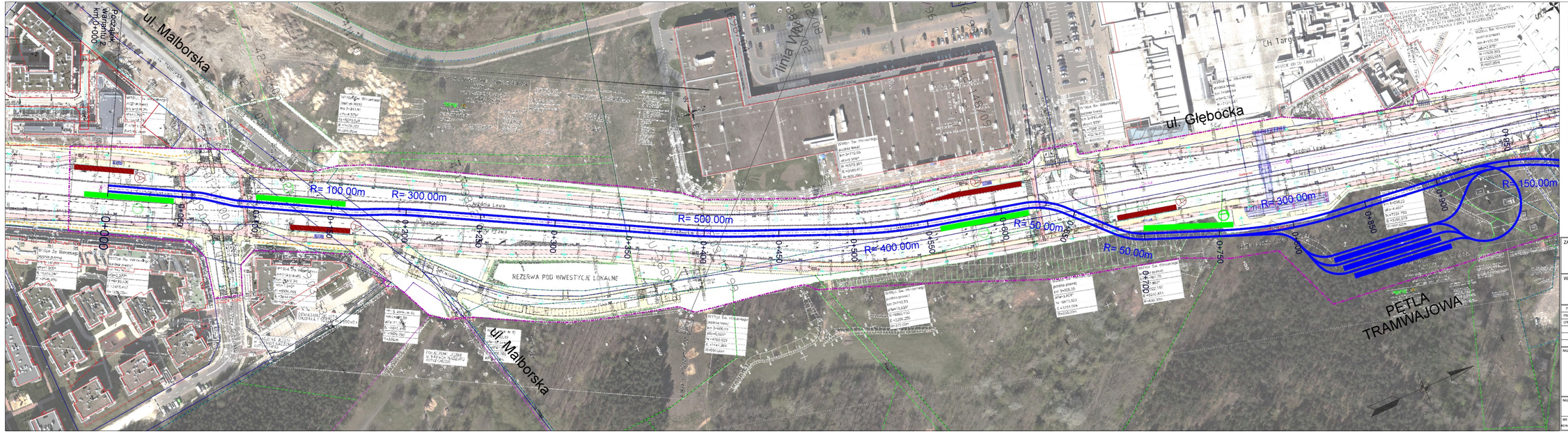

LEGENDA:

- projektowana linia tramwajowa war. 2
- projektowana linia rozgraniczająca
- jezdnie projektowanej Trasy Olszynki Grochowskiej
- projektowane drogi dojazdowe
- docelowy przebieg TOG
- linia rozgraniczająca TOG
- pozwolenia na budowę
- warunki zabudowy
- projektowany przystanek tramwajowy
- projektowany przystanek autobusowy
- istniejący przystanek autobusowy

reszta oznaczeń zgodnie z treścią mapy zasadniczej

ZAMAWIAJĄCY

MIASTO STOŁECZNE WARSZAWA

Urząd m.st. Warszawy
Biuro Drogownictwa i Komunikacji
ul. Solec 48, 00-382 Warszawa
tel. (22) 443 06 54, (22) 443 06 55
fax (22) 443 06 41

WYKONAWCA

DHV POLSKA Sp. z o.o.
ul. Domaniewska 41, 02-672 Warszawa
tel. (22) 608 28 02, fax (22) 608 28 03
e-mail: dhv.polska@dhv.com

FUNKCJA	IMIĘ I NAZWISKO	BRANŻA	NR UPRAWNIEŃ / SPECJALNOŚĆ	PODPIS
PROJEKTANT:	mgr inż. Robert Urbański	drogi	WA/0048/PDOD/09 drogowa	
OPRACOWAŁA:	mgr inż. Izabela Ożdańska	drogi		
	mgr inż. Piotr Karaś	drogi		

NAZWA PROJEKTU:

Koncepcja przeprowadzenia linii tramwajowej
w ciągu Głębocka - Trasa Olszynki Grochowskiej
do Trasy Mostu Północnego z przekroczeniem Trasy Toruńskiej
(odcinek: Malborska - Trasa Olszynki Grochowskiej)

NAZWA RYSUNKU:

Plan sytuacyjny - wariant 2

NR LIMONIT:	BRANŻA:	ETAPUM:	SKALA:	DATA:	NR RYSUNKU:
B03-B-3-4-B0-0-R0010	Drogi	ETAP I	1:1000	05.2012 r.	3.2.1

WSZYSTKIE PRAWA ZASTRZEŻONE

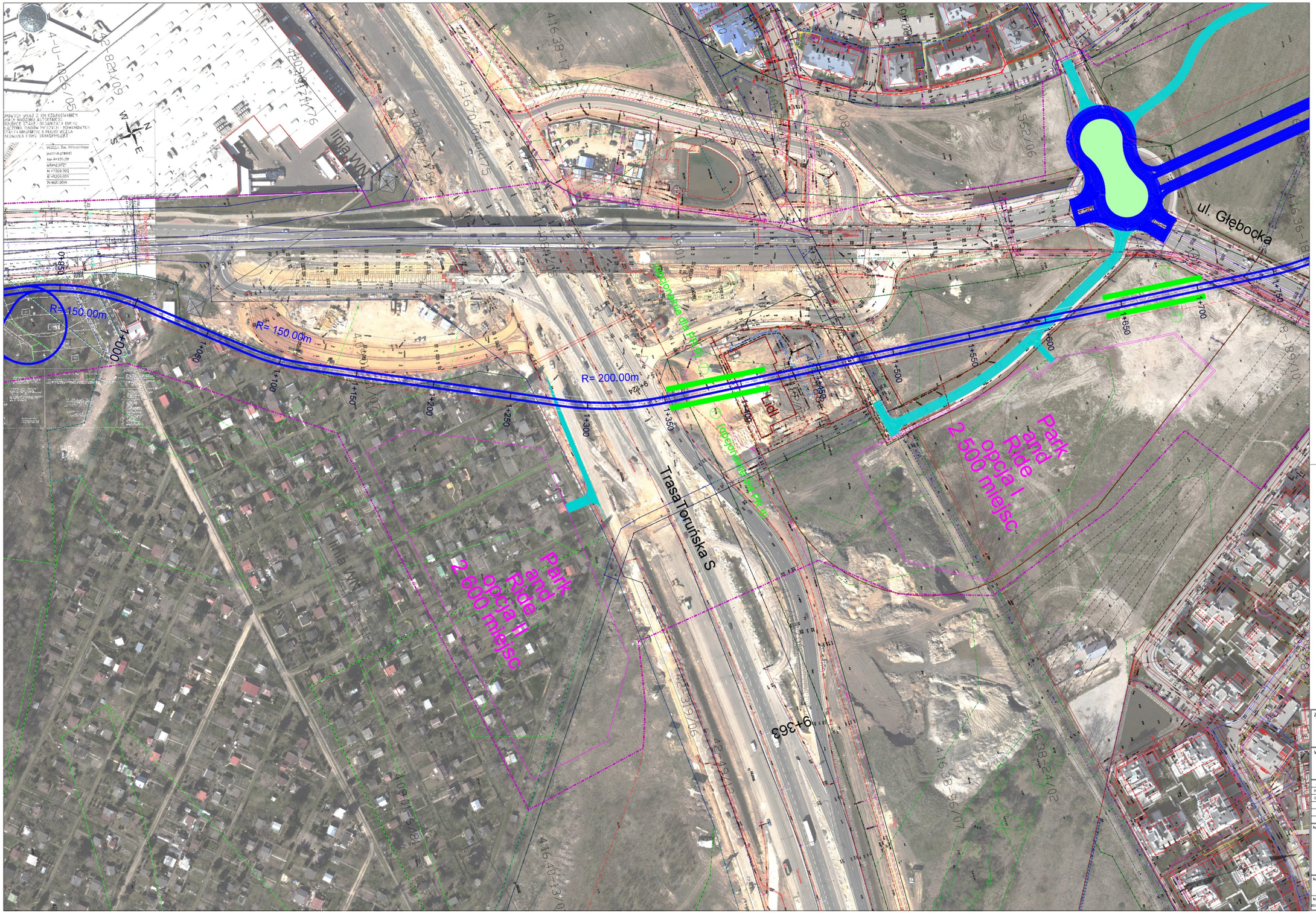

LEGENDA:

- projektowana linia tramwajowa war. 2
- projektowana linia rozgraniczająca
- jezdnie projektowanej Trasy Olszynki Grochowskiej
- projektowane drogi dojazdowe
- docelowy przebieg TOG
- linia rozgraniczająca TOG
- pozwolenia na budowę
- warunki zabudowy
- projektowany przystanek tramwajowy
- projektowany przystanek autobusowy
- istniejący przystanek autobusowy

reszta oznaczeń zgodnie z treścią mapy zasadniczej

ZAMAWIAJĄCY

MIASTO STOŁECZNE WARSZAWA

Urząd m.st. Warszawy
Biuro Drogownictwa i Komunikacji
ul. Solec 48, 00-382 Warszawa
tel. (22) 443 06 54, (22) 443 06 55
fax (22) 443 06 41

WYKONAWCA

DHV POLSKA Sp. z o.o.
ul. Domaniewska 41, 02-672 Warszawa
tel. (22) 606 28 02, fax (22) 606 28 03
e-mail: dhv.polska@dhv.com

FUNKCJA	IMIĘ I NAZWISKO	BRANŻA	NR UPRAWNIEŃ I SPECJALNOŚĆ	PODPIS
PROJEKTANT:	mgr Inż. Robert Urbański	drogi	MAZ/0344/POOD/09 drogowa	
SPRAWDZAŁA:	mgr Inż. Izabela Ozdańska	drogi		
	mgr Inż. Piotr Karaś	drogi		

NAZWA PROJEKTU:

Koncepcja przeprowadzenia linii tramwajowej
w ciągu Głębocka - Trasa Olszynki Grochowskiej
do Trasy Mostu Północnego z przekroczeniem Trasy Toruńskiej
(odcinek: Malborska – Trasa Olszynki Grochowskiej)

NAZWA RYSUNKU:

Plan sytuacyjny - wariant 2

NR UMOWY:	BRANŻA:	STADIUM:	SKALA:	DATA:	NR RYSUNKU:
BO/B-II-1-0/BA-0/2012	Drogi	ETAP I	1:1000	05.2012 r.	2.2.2

WSZYSTKIE PRAWA ZASTRZEŻONE

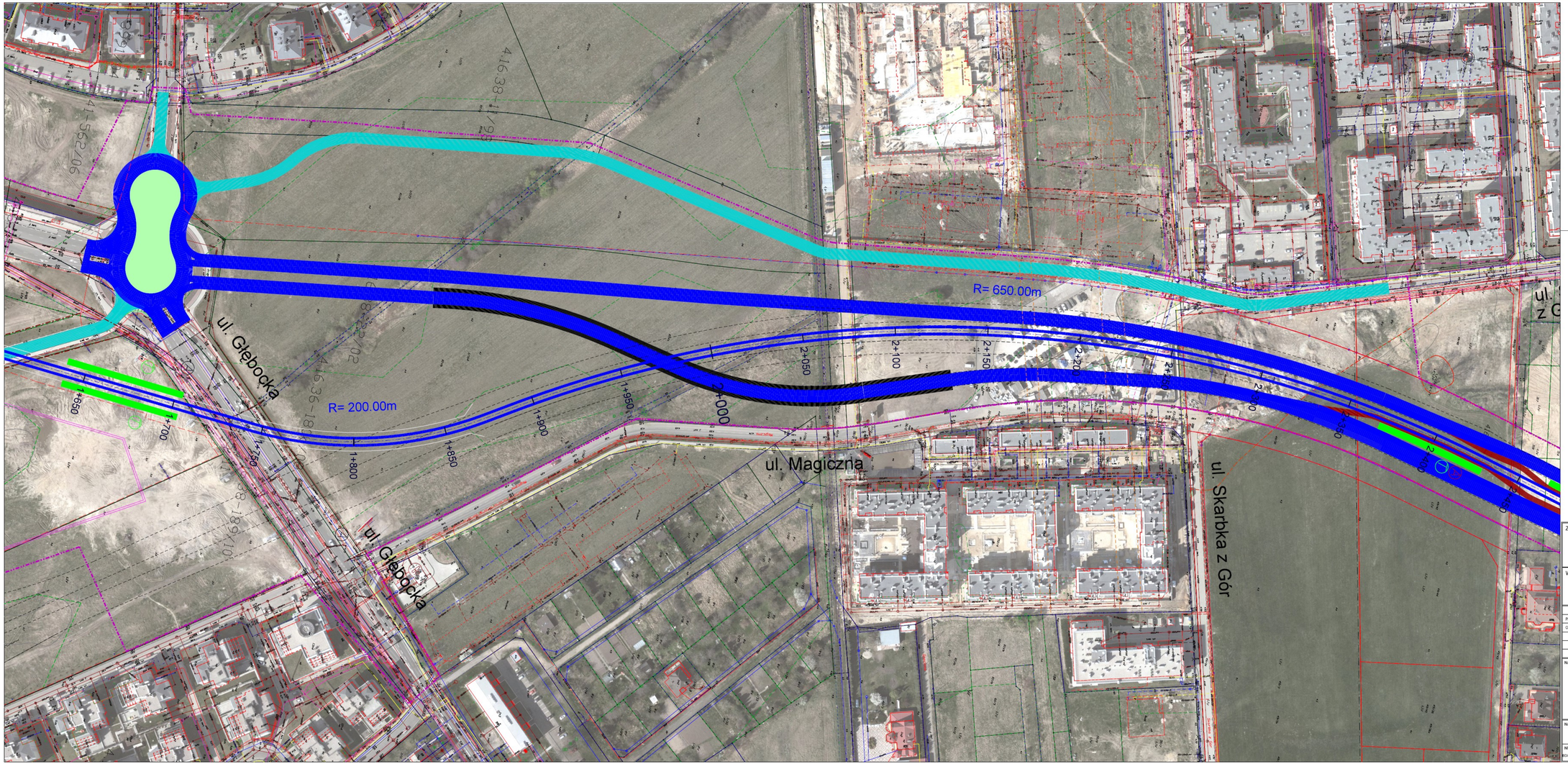

LEGENDA:

- projektowana linia tramwajowa war. 2
- projektowana linia rozgraniczająca
- jezdnie projektowanej Trasy Olszynki Grochowskiej
- projektowane drogi dojazdowe
- docelowy przebieg TOG
- linia rozgraniczająca TOG
- pozwolenia na budowę
- warunki zabudowy
- projektowany przystanek tramwajowy
- projektowany przystanek autobusowy
- istniejący przystanek autobusowy

reszta oznaczeń zgodnie z treścią mapy zasadniczej

ZAMAWIAJĄCY

MIASTO STOŁECZNE WARSZAWA

Urząd m.st. Warszawy
Biuro Drogownictwa i Komunikacji
ul. Solec 48, 00-382 Warszawa
tel. (22) 443 06 54, (22) 443 06 55
fax (22) 443 06 41

WYKONAWCA

DHV POLSKA Sp. z o.o.
ul. Domaniewska 41, 02-672 Warszawa
tel. (22) 606 28 02, fax (22) 606 28 03
e-mail: dhv.polska@dhv.com

FUNKCJA	IMIĘ I NAZWISKO	BRANŻA	NR UPRAWNIEŃ / SPECJALNOŚĆ	PODPIS
PROJEKTANT:	mgr inż. Robert Urbański	drogi	MAZ/0244/POOD/09 drogowa	
OPRACOWNIK:	mgr inż. Izabela Oziańska	drogi		
	mgr inż. Piotr Karaś	drogi		

NAZWA PROJEKTU:

Koncepcja przeprowadzenia linii tramwajowej
w ciągu Głębocka - Trasa Olszynki Grochowskiej
do Trasy Mostu Północnego z przekroczeniem Trasy Toruńskiej
(odcinek: Malborska - Trasa Olszynki Grochowskiej)

NAZWA RYSUNKU:

Plan sytuacyjny - wariant 2

NR UMOWY:	BRANŻA:	STADIUM:	SKALA:	DATA:	NR RYSUNKU:
BO/B-b-k/BIS/4/2012	Drogi	ETAP I	1:1000	05.2012 r.	2.2.3

WSZYSTKIE PRAWA ZASTRZEŻONE

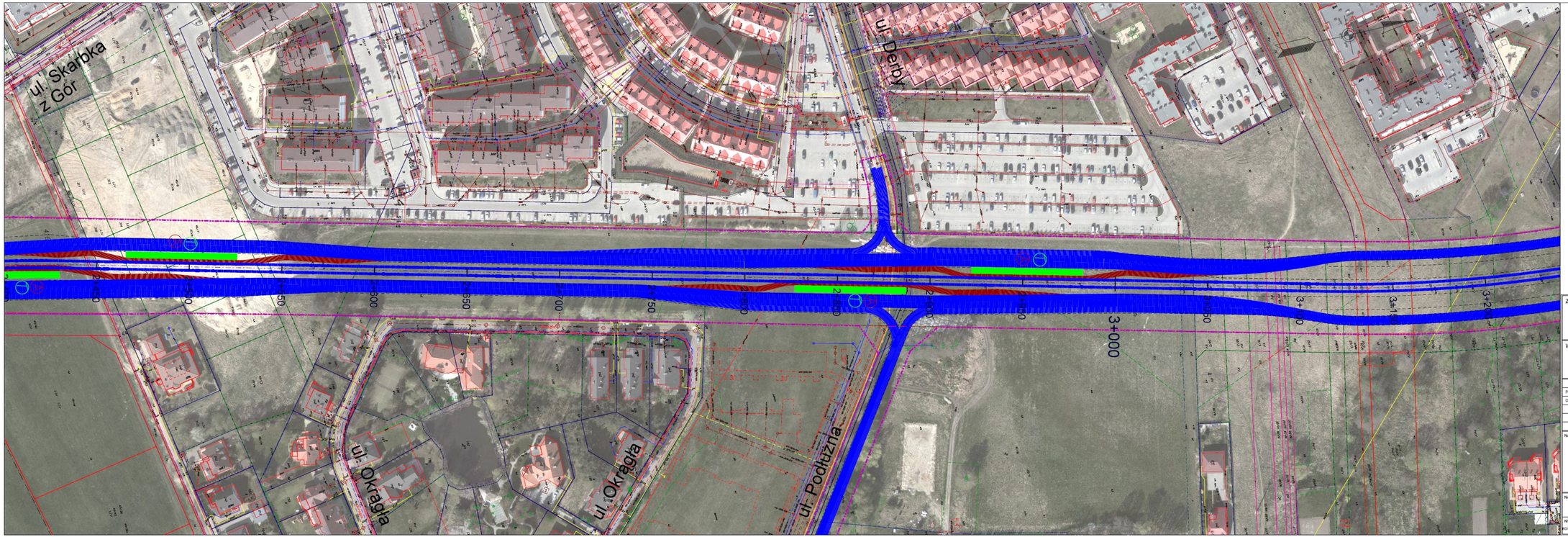

LEGENDA:

- projektowana linia tramwajowa war. 2
- projektowana linia rozgraniczająca
- jezdnie projektowanej Trasy Olszynki Grochowskiej
- projektowane drogi dojazdowe
- docelowy przebieg TOG
- linia rozgraniczająca TOG
- pozwolenia na budowę
- warunki zabudowy
- projektowany przystanek tramwajowy
- projektowany przystanek autobusowy
- istniejący przystanek autobusowy

reszta oznaczeń zgodnie z treścią mapy zasadniczej

ZAMAWIAJĄCY

MIASTO STOŁECZNE WARSZAWA

Urząd m.st. Warszawy
Biuro Drogownictwa i Komunikacji
ul. Solec 48, 00-382 Warszawa
tel. (22) 443 06 54, (22) 443 06 55
fax (22) 443 06 41

WYKONAWCA

DHV POLSKA Sp. z o.o.
ul. Domaniewska 41, 02-672 Warszawa
tel. (22) 606 28 02, fax (22) 606 28 03
e-mail: dhv.polska@dhv.com

FUNKCJA	IMIĘ I NAZWISKO	BRANŻA	NR UPRAWNIEŃ / SPECJALNOŚĆ	PODPIS
PROJEKTANT:	mgr Inż. Robert Urbański	drogi	MAZ/0044/POOD/09 drogowa	
OPRACOWAŁA:	mgr Inż. Izabela Ozdańska	drogi		
	mgr Inż. Piotr Karaś	drogi		

NAZWA PROJEKTU:

Koncepcja przeprowadzenia linii tramwajowej
w ciągu Głębocka - Trasa Olszynki Grochowskiej
do Trasy Mostu Północnego z przekroczeniem Trasy Toruńskiej
(odcinek: Malborska - Trasa Olszynki Grochowskiej)

NAZWA RYSUNKU:

Plan sytuacyjny - wariant 2

NR UMOWY:	BRANŻA:	STADIUM:	SKALA:	DATA:	NR RYSUNKU:
BO/B-5-1-4/BU-402/12	Drogi	ETAP I	1:1000	05.2012 r.	2.2.4

WSZYSTKIE PRAWA ZASTRZEŻONE

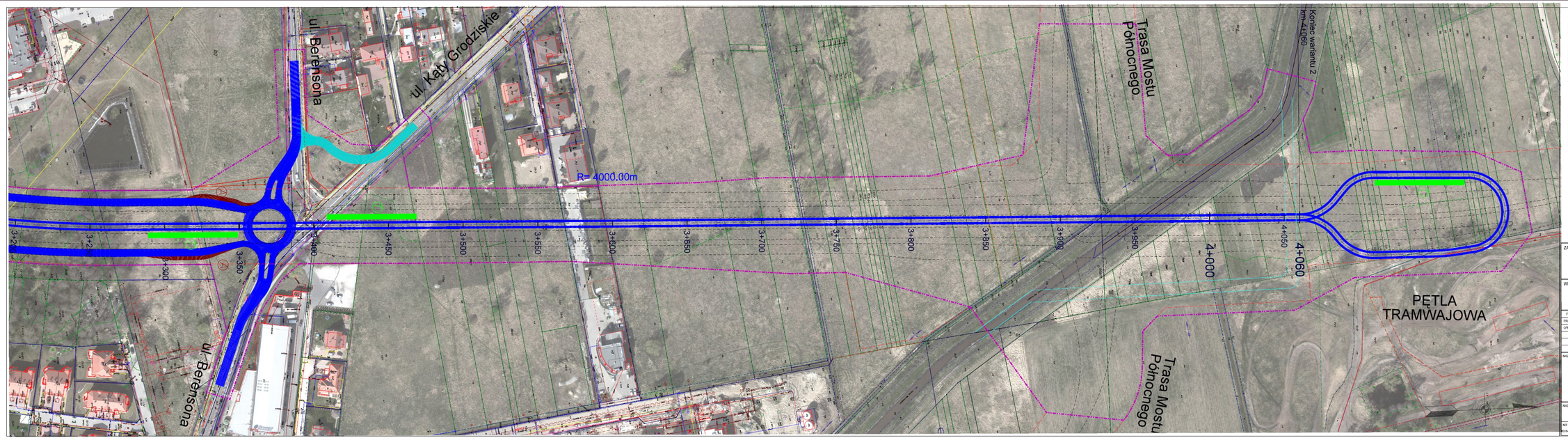

LEGENDA:

- projektowana linia tramwajowa war. 2
- projektowana linia rozgraniczająca
- jezdnie projektowanej Trasy Olszynki Grochowskiej
- projektowane drogi dojazdowe
- docelowy przebieg TOG
- linia rozgraniczająca TOG
- pozwolenia na budowę
- warunki zabudowy
- projektowany przystanek tramwajowy
- projektowany przystanek autobusowy
- istniejący przystanek autobusowy

reszta oznaczeń zgodnie z treścią mapy zasadniczej

ZAMAWIAJĄCY

MIASTO STOŁECZNE WARSZAWA

Urząd m.st. Warszawy
Biuro Drogownictwa i Komunikacji
ul. Solec 48, 00-382 Warszawa
tel. (22) 443 06 54, (22) 443 06 55
fax (22) 443 06 41

WYKONAWCA

DHV POLSKA Sp. z o.o.
ul. Domaniewska 41, 02-672 Warszawa
tel. (22) 608 28 02, fax (22) 608 28 03
e-mail: dhv.polska@dhv.com

FUNKCJA	IMIĘ I NAZWISKO	BRANŻA	NR UPRAWNIEŃ / SPECJALNOŚĆ	PODPIS
PROJEKTANT:	mgr inż. Robert Urbański	drogi	WA/2004/PO/0208 drogowa	
OPRACOWAŁA:	mgr inż. Izabela Oziańska	drogi		
	mgr inż. Piotr Karaś	drogi		

NAZWA PROJEKTU:

Koncepcja przeprowadzenia linii tramwajowej
w ciągu Głębocka - Trasa Olszynki Grochowskiej
do Trasy Mostu Północnego z przekroczeniem Trasy Toruńskiej
(odcinek: Malborska - Trasa Olszynki Grochowskiej)

NAZWA RYSUNKU:

Plan sytuacyjny - wariant 2

NR LIMONIT:	BRANŻA:	ETAPUM:	SKALA:	DATA:	NR RYSUNKU:
B0-B-L-4-B0-U-R5010	Drogi	ETAP I	1:1000	05.2012 r.	2.2.5

WSZYSTKIE PRAWA ZASTRZEŻONE