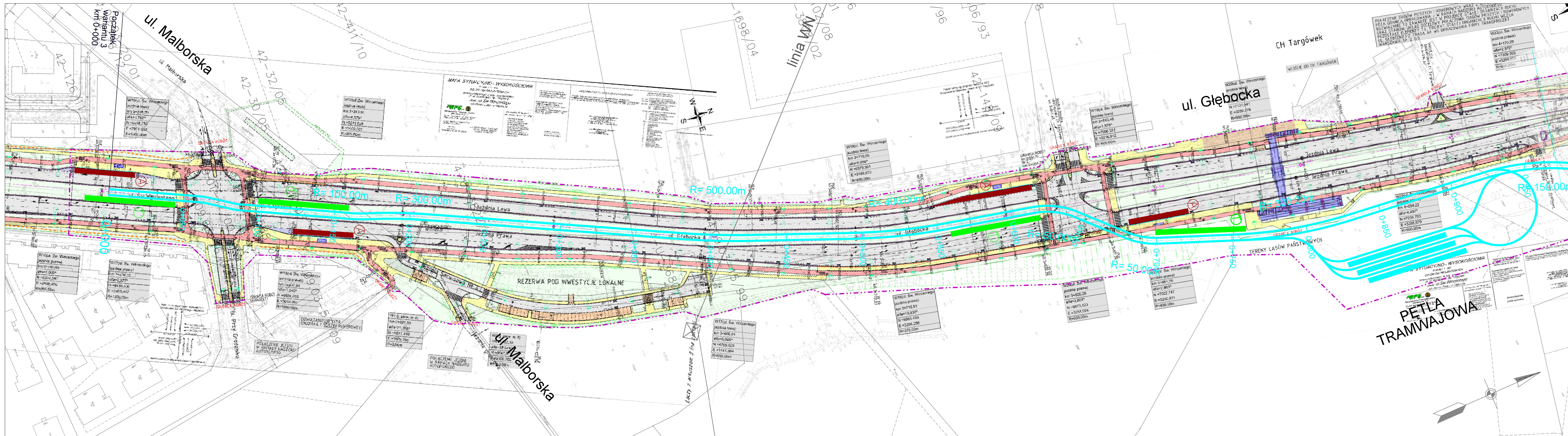


LEGENDA

- WARIANT 3
- TRASA OLSZYNKI GROCHOWSKIEJ

ZAMAWIAJĄCY		 MIASTO STOLECZNE WARSZAWA		<b>Urząd m.st. Warszawy</b> <b>Biuro Drogownictwa i Komunikacji</b> ul. Solec 48, 00-382 Warszawa tel. (22) 443 06 54, fax (22) 443 06 55 e-mail: (22) 443 06 41	
WYKONAWCA				<b>DHV POLSKA Sp. z o.o.</b> ul. Domaniewska 41, 02-672 Warszawa tel. (22) 606 28 02, fax (22) 606 28 03 e-mail: dhv.polska@dhv.com	
FUNKCJA	IMIĘ I NAZWISKO	BRANŻA	NR UPRAWNIEN / SPECJALNOŚĆ	PODPIS	
PROJEKTANT:	mgr inż. Robert Urbański	drogi	MAZ/0244/POOD/09	drogowa	
OPRACOWAŁA:	mgr inż. Izabela Ozdarska	drogi			
	mgr inż. Piotr Karaś	drogi			
NAZWA PROJEKTU:					
Koncepcja przeprowadzenia linii tramwajowej w ciągu Głębocka - Trasa Olszynki Grochowskiej do Trasy Mostu Północnego z przekroczeniem Trasy Toruńskiej (odcinek: Malborska - Trasa Olszynki Grochowskiej)					
NAZWA RYSUNKU:					
Rozkład arkuszy - plan sytuacyjny. Wariant 3					
NR UMOWY:	BRANŻA:	STADIUM:	SKALA:	DATA:	NR RYSUNKU:
BD/B-1-4/B/U-002/12	Drogi	ETAP I	1:15 000	05.2012 r.	<b>2.3.0</b>



- LEGENDA:**
- projektowana linia tramwajowa war. 3
  - - - - - projektowana linia rozgraniczająca
  - jezdnie projektowanej Trasy Olszynki Grochowskiej
  - projektowane drogi dojazdowe
  - - - - - docelowy przebieg TOG
  - - - - - linia rozgraniczająca TOG
  - - - - - pozwolenia na budowę
  - - - - - warunki zabudowy
  - ⓪ projektowany przystanek tramwajowy
  - ⓪ projektowany przystanek autobusowy
  - ⓪ istniejący przystanek autobusowy
- reszta oznaczeń zgodnie z treścią mapy zasadniczej

**ZAMAWIAJĄCY**

**MIASTO STOLECZNE WARSZAWA**

**Urząd m.st. Warszawy  
Biuro Drogownictwa i Komunikacji**  
ul. Sołec 48, 00-382 Warszawa  
tel. (22) 443 06 54, fax (22) 443 06 55  
fax (22) 443 06 41

**WYKONAWCA**

**DHV POLSKA Sp. z o.o.**  
ul. Domaniewska 41, 02-672 Warszawa  
tel. (22) 606 28 02, fax (22) 606 28 03  
e-mail: dhv.polska@dhv.com

FNKUCJA	IMIE I NAZWISKO	BRANŻA	NR UPRAWNIEN / SPECJALNOŚĆ	PODPIS
PROJEKTANT:	mgr inż. Robert Urbański	drogi	MAZ0244POOD/09 drogowca	
OPRACOWAŁA:	mgr inż. Izabela Ozdarska	drogi		
	mgr inż. Piotr Karas	drogi		

**NAZWA PROJEKTU:**

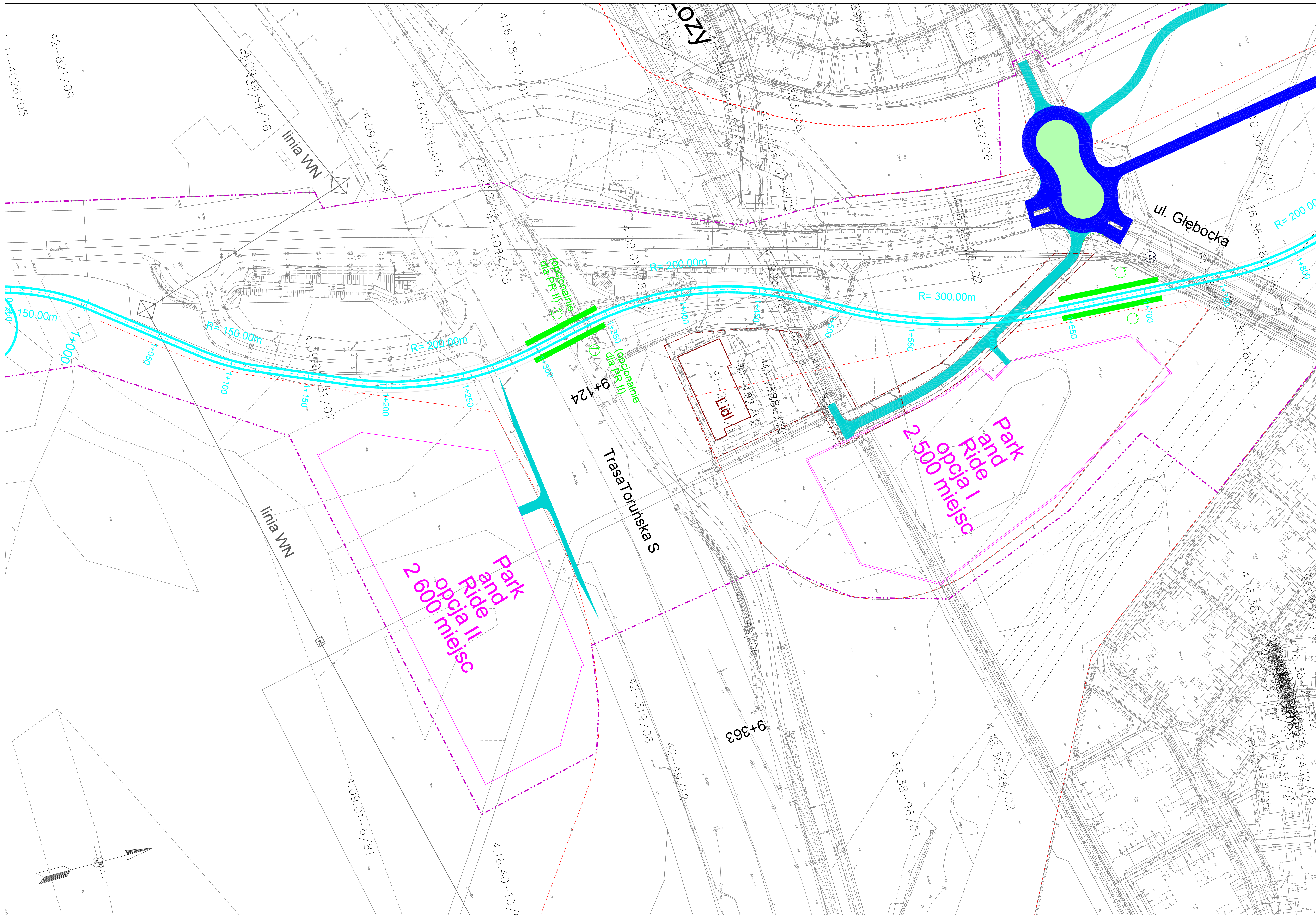
Koncepcja przeprowadzenia linii tramwajowej w ciągu Głębocka - Trasa Olszynki Grochowskiej do Trasy Mostu Północnego z przekroczeniem Trasy Toruńskiej (odcinek: Malborska - Trasa Olszynki Grochowskiej)

**NAZWA RYSUNKU:**

Plan sytuacyjny - wariant 3

NR UMOWY: BRANŻA: STADIUM: SKALA: DATA: NR RYSUNKU:

BD/04-14/II-U/002/12 Drogi ETAP I 1:1000 05.2012 r. 2.3.1



- LEGENDA:**
- projektowana linia tramwajowa war. 3
  - - - projektowana linia rozgraniczająca
  - jezdnie projektowanej Trasy Olszynki Grochowskiej
  - projektowane drogi dojazdowe
  - - - docelowy przebieg TOG
  - - - linia rozgraniczająca TOG
  - - - pozwolenia na budowę
  - - - warunki zabudowy
  - ▭ projektowany przystanek tramwajowy
  - ⊙ projektowany przystanek autobusowy
  - ⊙ istniejący przystanek autobusowy

reszta oznaczeń zgodnie z treścią mapy zasadniczej

**ZAMAWAJĄCY**  
 MIASTO STĘŻECZNE WARSZAWA  
 Urząd m.st. Warszawy  
 Biuro Drogowictwa i Komunikacji  
 ul. Siles 46, 00-382 Warszawa  
 tel. (22) 606 28 02, fax (22) 606 28 03  
 e-mail: dhw.polska@dhw.com

**WYKONAWCA**  
**DHV POLSKA Sp. z o.o.**  
 ul. Domaniewska 41, 02-672 Warszawa  
 tel. (22) 606 28 02, fax (22) 606 28 03  
 e-mail: dhw.polska@dhw.com

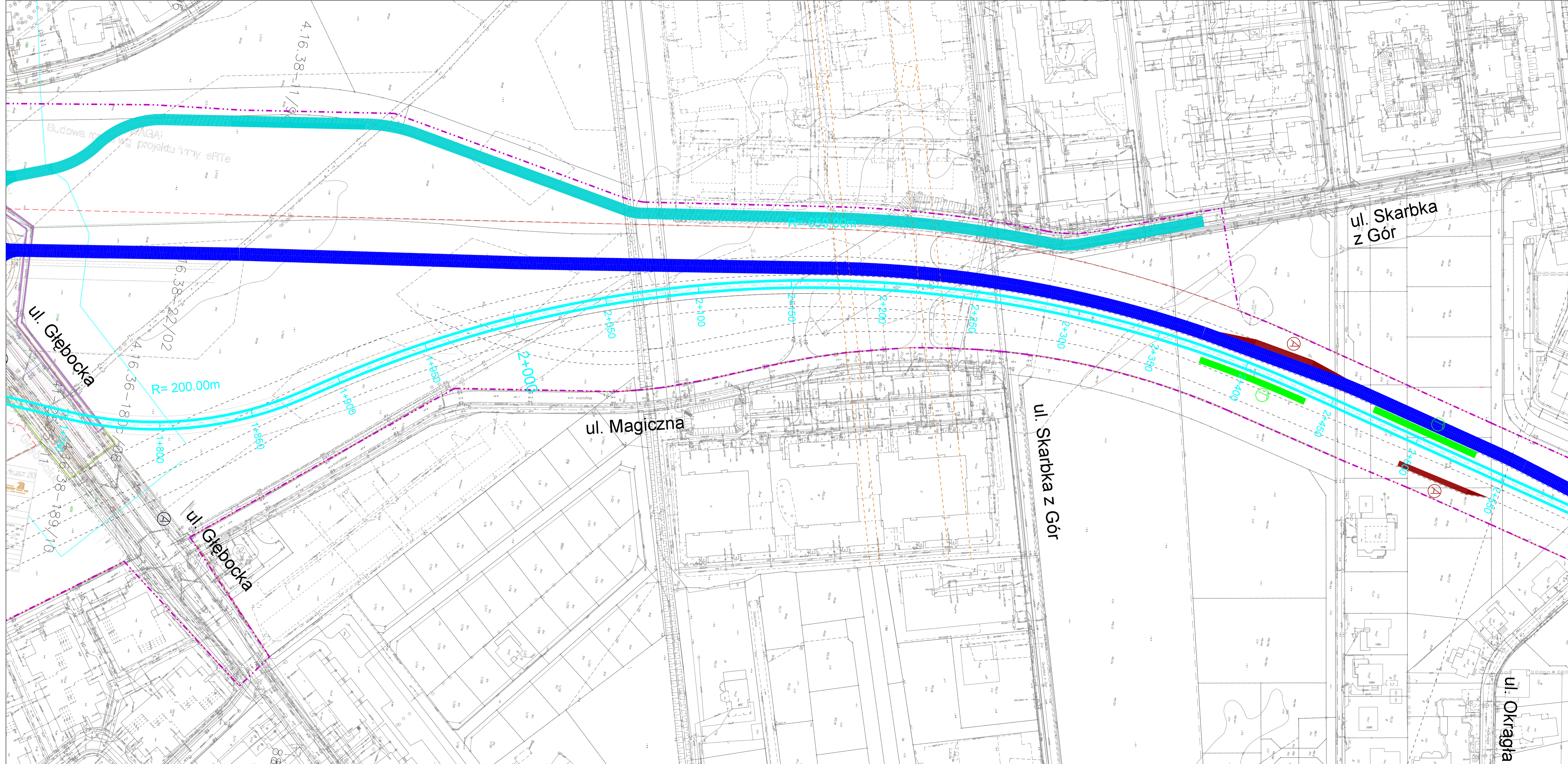
POSADA	MIĘSIĄCZNIK	BRANŻA	NR LIPNIMENI / SPECJALNOŚĆ	PODSZ
PROJEKTANT:	mgr inż. Robert Litwiński	drogi	MA20244PO0209	drogowca
OPRACOWNIK:	mgr inż. Iwona Olszewska	drogi		
	mgr inż. Piotr Karas	drogi		

**NAZWA PROJEKTU:**  
 Koncepcja przeprowadzenia linii tramwajowej w ciągu Głębocka - Trasa Olszynki Grochowskiej do Trasy Mostu Północnego z przekroczeniem Trasy Toruńskiej (odcinek: Malborska - Trasa Olszynki Grochowskiej)

**NAZWA RYSUNKU:** Plan sytuacyjny - wariant 3


NR LINDOWY:	BRANŻA:	STADIUM:	SKALA:	DATA:	NR RYSUNKU:
0044-1481-0012	Drogi	ETAP I	1:1000	05.2012 r.	2.3.2

WSZYŚTAKIE PRAWA ZASTRZEŻONE




- LEGENDA:**
- projektowana linia tramwajowa war. 3
  - projektowana linia rozgraniczająca
  - jezdnie projektowanej Trasy Olszyny Grochowskiej
  - projektowane drogi dojazdowe
  - docelowy przebieg TOG
  - linia rozgraniczająca TOG
  - pozwolenia na budowę
  - warunki zabudowy
  - projektowany przystanek tramwajowy
  - projektowany przystanek autobusowy
  - istniejący przystanek autobusowy
- reszta oznaczeń zgodnie z treścią mapy zasadniczej

**ZAMAWIAJĄCY**



**Urząd m.st. Warszawy**  
**Biuro Drogownictwa i Komunikacji**  
 ul. Solec 48, 00-382 Warszawa  
 tel. (22) 443 06 54, (22) 443 06 55  
 fax (22) 443 06 41

**WYKONAWCA**



**DHV POLSKA Sp. z o.o.**  
 ul. Domaniewska 41, 02-672 Warszawa  
 tel. (22) 606 28 02, fax (22) 606 28 03  
 e-mail: dhv.polska@dhv.com

FUNKCJA	IMIĘ I NAZWISKO	BRANŻA	NR UPRAWNIEN / SPECJALNOŚĆ	POCPIS
PROJEKTANT	mgr inż. Robert Urbański	drogi	MAZ0244POOD/09	drogowa
OPRACOWAŁA	mgr inż. Izabela Ożdarska	drogi		
	mgr inż. Piotr Karas	drogi		

**NAZWA PROJEKTU:**

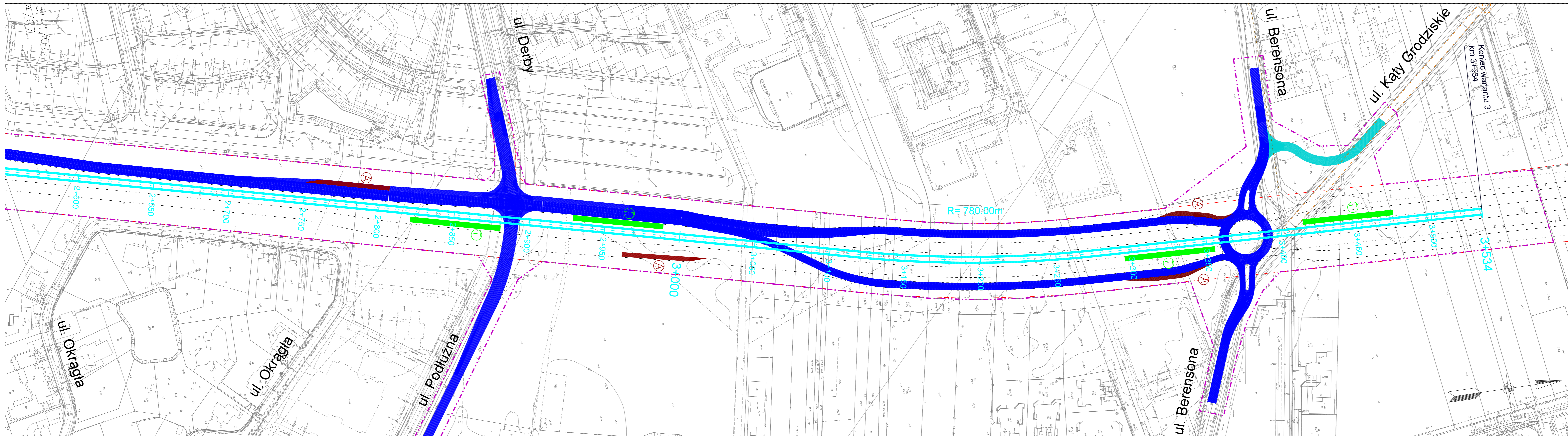
Koncepcja przeprowadzenia linii tramwajowej w ciągu Glebocka - Trasa Olszyny Grochowskiej do Trasy Północnego z przekroczeniem Trasy Toruńskiej (odcinek: Malborska - Trasa Olszyny Grochowskiej)

**NAZWA RYSUNKU:**

Plan sytuacyjny - wariant 3

NR UMOWY:	BRANŻA:	STADIUM:	SKALA:	DATA:	NR RYSUNKU:
000-4-14-BUJ-00212	Drogi	ETAP I	1:1000	05.2012 r.	2.3.3

WSZYSTKIE PRAWA ZASTRZEŻONE



- LEGENDA:**
- projektowana linia tramwajowa war. 3
  - - - projektowana linia rozgraniczająca
  - jezdnie projektowanej Trasy Olszynki Grochowskiej
  - projektowane drogi dojazdowe
  - - - docelowy przebieg TOG
  - - - linia rozgraniczająca TOG
  - - - pozwolenia na budowę
  - - - warunki zabudowy
  - ⊕ projektowany przystanek tramwajowy
  - ⊕ projektowany przystanek autobusowy
  - ⊕ istniejący przystanek autobusowy
- reszta oznaczeń zgodnie z treścią mapy zasadniczej

**ZAMAWIAJACY**

**MIASTO STOLECZNE WARSZAWA**

**Urząd m.st. Warszawy  
Biuro Drogownictwa i Komunikacji**  
ul. Solec 48, 00-382 Warszawa  
tel. (22) 443 06 54, (22) 443 06 55  
fax (22) 443 06 41

**WYKONAWCA**

**DHV POLSKA Sp. z o.o.**  
ul. Domaniewska 41, 02-672 Warszawa  
tel. (22) 606 28 02, fax (22) 606 28 03  
e-mail: dhv.polska@dhv.com

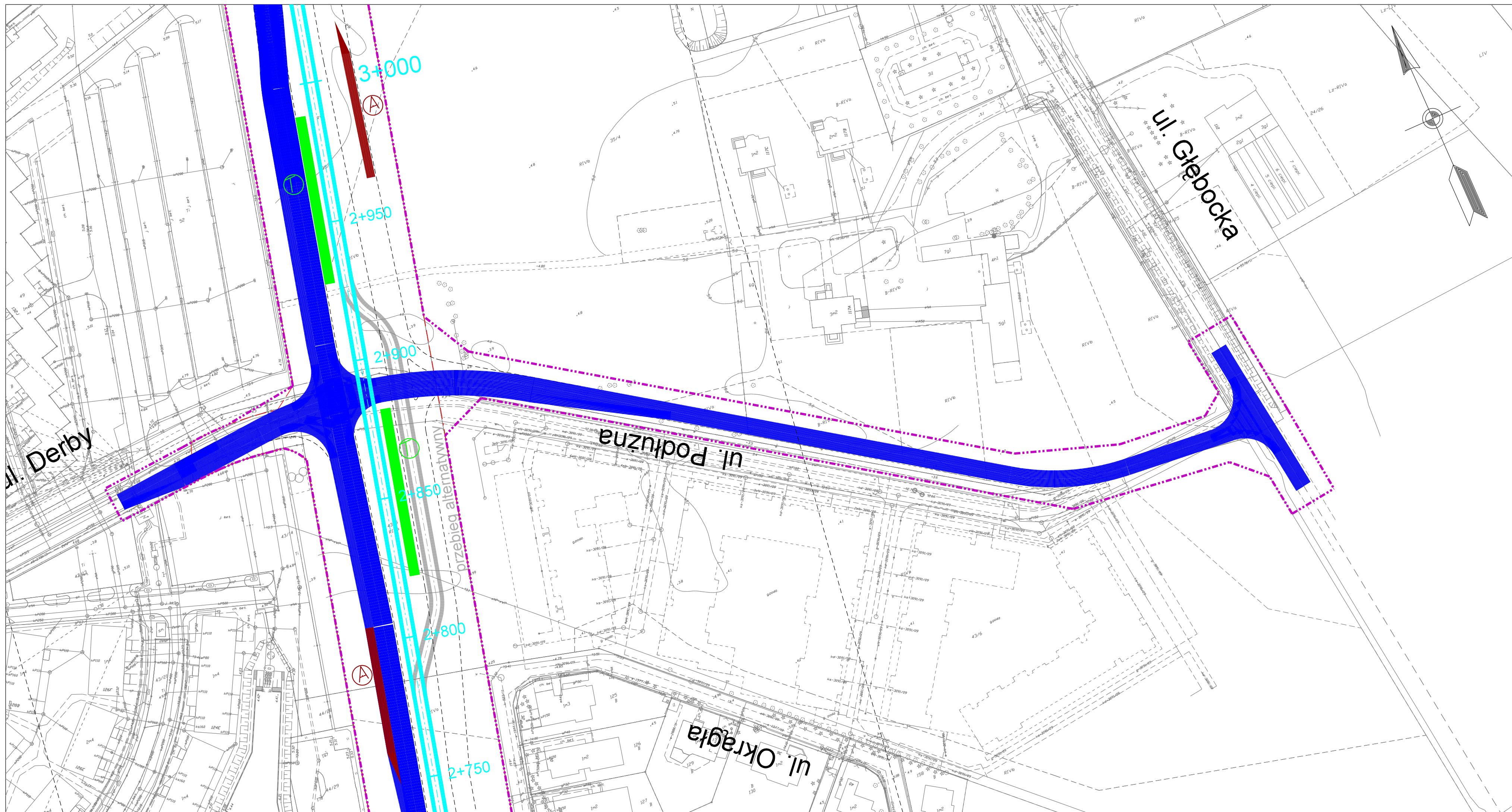
FUNKCJA	IMIE I NAZWISKO	BRANŻA	NR UPRAWNIEN / SPECJALNOŚĆ	PODPS
PROJEKTANT:	mgr inż. Robert Urbaniński	drogi	MAZ/0244/POOD/09	drogowa
OPRACOWAŁA:	mgr inż. Izabela Ozdarska	drogi		
	mgr inż. Piotr Karas	drogi		

**NAZWA PROJEKTU:**

Koncepcja przeprowadzenia linii tramwajowej w ciągu Głębocka - Trasa Olszynki Grochowskiej do Trasy Mostu Północnego z przekroczeniem Trasy Toruńskiej (odcinek: Malborska - Trasa Olszynki Grochowskiej)

**NAZWA RYSUNKU:** Plan sytuacyjny - wariant 3

NR UMOWY:	BRANŻA:	STADIUM:	SKALA:	DATA:	NR RYSUNKU:
BD/04-14/BU/002/12	Drogi	ETAP I	1:1000	05.2012 r.	2.3.4



**LEGENDA:**

- projektowana linia tramwajowa war. 1
- projektowana linia rozgraniczająca
- jezdnie projektowanej Trasy Olszynki Grochowskiej
- projektowane drogi dojazdowe
- docelowy przebieg TOG
- linia rozgraniczająca TOG
- pozwolenia na budowę
- warunki zabudowy
- projektowany przystanek tramwajowy
- projektowany przystanek autobusowy
- istniejący przystanek autobusowy

reszta oznaczeń zgodnie z treścią mapy zasadniczej

ZAMAWIAJĄCY

MIASTO  
STOŁECZNE  
WARSZAWA

**Urząd m.st. Warszawy**  
**Biuro Drogownictwa i Komunikacji**  
ul. Solec 48, 00-382 Warszawa  
tel. (22) 443 06 54, (22) 443 06 55  
fax (22) 443 06 41

WYKONAWCA

**DHV POLSKA Sp. z o.o.**  
ul. Domaniewska 41, 02-672 Warszawa  
tel. (22) 606 28 02, fax (22) 606 28 03  
e-mail: dhv.polska@dhv.com

FUNKCJA	IMIĘ I NAZWISKO	BRANŻA	NR UPRAWNIEN / SPECJALNOŚĆ	PODPIS
PROJEKTANT:	mgr inż. Robert Urbański	drogi	MAZ/0244/POOD/09 drogowa	
OPRACOWAŁA:	mgr inż. Izabela Ozdarska	drogi		
	mgr inż. Piotr Karaś	drogi		

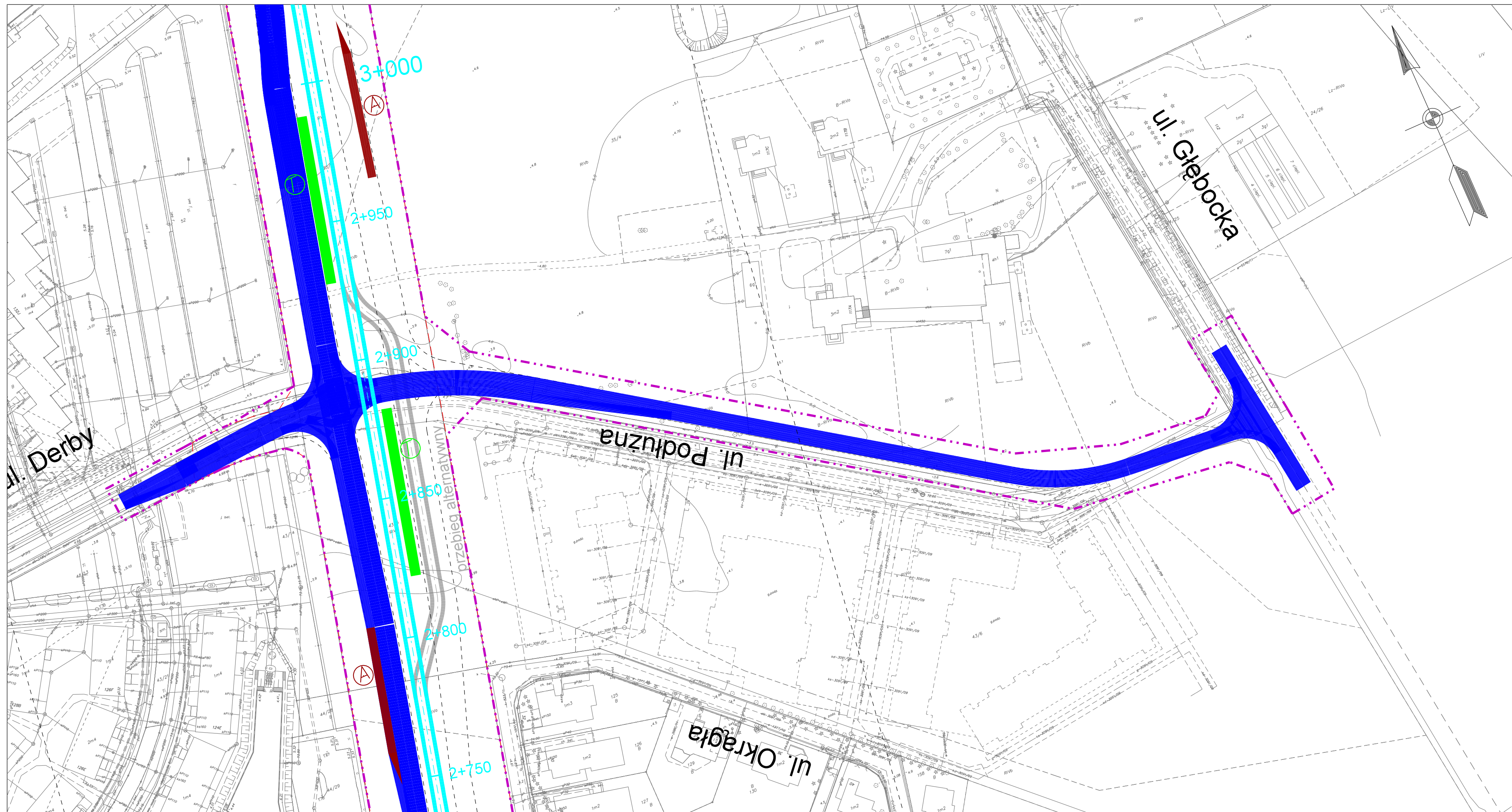
NAZWA PROJEKTU:

Koncepcja przeprowadzenia linii tramwajowej  
w ciągu Głębocka - Trasa Olszynki Grochowskiej  
do Trasy Mostu Północnego z przekroczeniem Trasy Toruńskiej  
(odcinek: Malborska - Trasa Olszynki Grochowskiej)




NAZWA RYSUNKU:

Plan sytuacyjny - warianty 3,4

NR UMOWY: BD/B-1-4/B/U-002/12	BRANŻA: Drogi	STADIUM: ETAP I	SKALA: 1:1000	DATA: 05.2012 r.	NR RYSUNKU: 2.3.4a
----------------------------------	------------------	--------------------	------------------	---------------------	-----------------------




**LEGENDA:**

-  projektowana linia tramwajowa war. 1
-  projektowana linia rozgraniczająca
-  jezdnie projektowanej Trasy Olszynki Grochowskiej
-  projektowane drogi dojazdowe
-  docelowy przebieg TOG
-  linia rozgraniczająca TOG
-  pozwolenia na budowę
-  warunki zabudowy
-  projektowany przystanek tramwajowy
-  projektowany przystanek autobusowy
-  istniejący przystanek autobusowy

reszta oznaczeń zgodnie z treścią mapy zasadniczej

ZAMAWIAJĄCY



MIASTO  
STOŁECZNE  
WARSZAWA

**Urząd m.st. Warszawy**  
**Biuro Drogownictwa i Komunikacji**  
ul. Solec 48, 00-382 Warszawa  
tel. (22) 443 06 54, (22) 443 06 55  
fax (22) 443 06 41

WYKONAWCA



**DHV POLSKA Sp. z o.o.**  
ul. Domaniewska 41, 02-672 Warszawa  
tel. (22) 606 28 02, fax (22) 606 28 03  
e-mail: dhv.polska@dhv.com

FUNKCJA	IMIĘ I NAZWISKO	BRANŻA	NR UPRAWNIENI / SPECJALNOŚĆ	PODPIS
PROJEKTANT:	mgr inż. Robert Urbański	drogi	MAZ/0244/POOD/09 drogowa	
OPRACOWAŁA:	mgr inż. Izabela Ozdarska	drogi		
	mgr inż. Piotr Karaś	drogi		

NAZWA PROJEKTU:

Koncepcja przeprowadzenia linii tramwajowej  
w ciągu Głębocka - Trasa Olszynki Grochowskiej  
do Trasy Mostu Północnego z przekroczeniem Trasy Toruńskiej  
(odcinek: Malborska - Trasa Olszynki Grochowskiej)

NAZWA RYSUNKU:

Plan sytuacyjny - warianty 3,4

NR UMOWY: BD/B-1-4/B/U-002/12	BRANŻA: Drogi	STADIUM: ETAP I	SKALA: 1:1000	DATA: 05.2012 r.	NR RYSUNKU: 2.3.4a
----------------------------------	------------------	--------------------	------------------	---------------------	-----------------------