

LEGENDA

- WARIANT 4
- TRASA OLSZYŃKI GROCHOWSKIEJ

ZAMAWIAJĄCY



MIASTO
STOLECZNE
WARSZAWA

**Urząd m.st. Warszawy
Biuro Drogownictwa i Komunikacji**

ul. Solec 48, 00-382 Warszawa
tel. (22) 443 06 54, fax (22) 443 06 55
fax (22) 443 06 41

WYKONAWCA



DHV POLSKA Sp. z o.o.

ul. Domaniewska 41, 02-672 Warszawa
tel. (22) 606 28 02, fax (22) 606 28 03
e-mail: dhv.polska@dhv.com

FUNKCJA	IMIĘ I NAZWISKO	BRANŻA	NR UPRAWNIEN / SPECJALNOŚĆ	PODPIS
PROJEKTANT:	mgr inż. Robert Urbański	drogi	MAZ/0244/POOD/09 drogowa	
OPRACOWAŁA:	mgr inż. Izabela Ozdarska	drogi		
	mgr inż. Piotr Karaś	drogi		

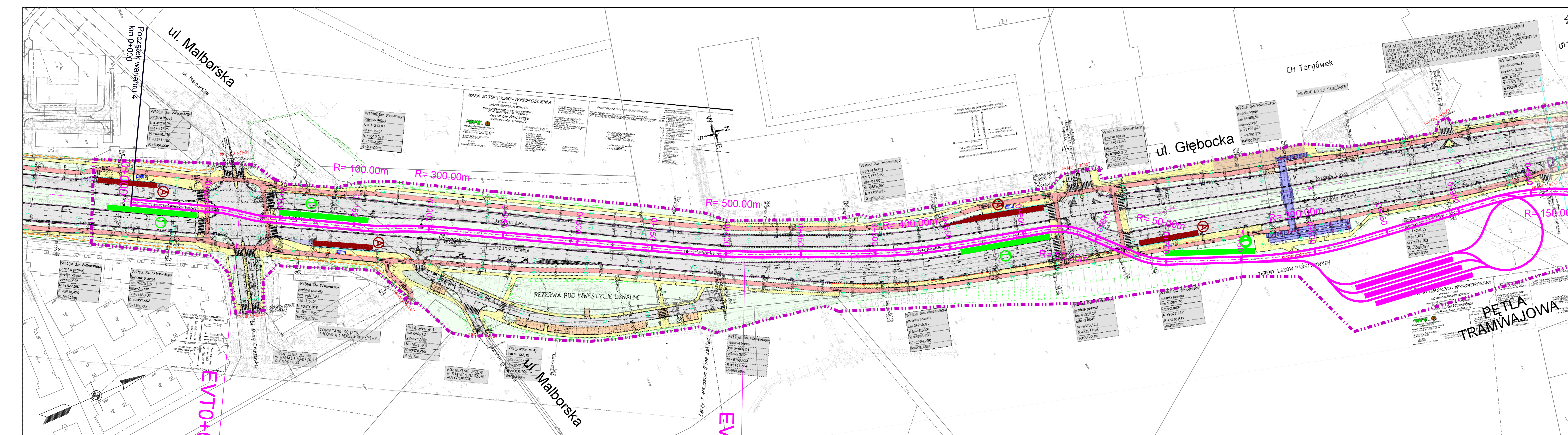
NAZWA PROJEKTU:

Koncepcja przeprowadzenia linii tramwajowej
w ciągu Głębocka - Trasa Olszyny Grochowskiej
do Trasy Mostu Północnego z przekroczeniem Trasy Toruńskiej
(odcinek: Malborska - Trasa Olszyny Grochowskiej)

NAZWA RYSUNKU:

Rozkład arkuszy - plan sytuacyjny. Wariant 4

NR UMOWY: BD/B-1-4/B/U-002/12	BRANŻA: Drogi	STADIUM: ETAP I	SKALA: 1:15 000	DATA: 05.2012 r.	NR RYSUNKU: 2.4.0
----------------------------------	------------------	--------------------	--------------------	---------------------	----------------------



- LEGENDA:**
- projektowana linia tramwajowa war. 4
 - - - projektowana linia rozgraniczająca
 - jezdnie projektowanej Trasy Olszynki Grochowskiej
 - projektowane drogi dojazdowe
 - - - - - docelowy przebieg TOG
 - - - - - linia rozgraniczająca TOG
 - - - - - pozwolenia na budowę
 - - - - - warunki zabudowy
 - projektowany przystanek tramwajowy
 - ⊙ projektowany przystanek autobusowy
 - ⊙ istniejący przystanek autobusowy
- reszta oznaczeń zgodnie z treścią mapy zasadniczej

ZAMAWIAJACY

MIASTO STOLECZNE WARSZAWA

Urząd m.st. Warszawy
Biuro Drogownictwa i Komunikacji
 ul. Sołec 48, 00-382 Warszawa
 tel. (22) 443 06 54, fax (22) 443 06 55
 fax (22) 443 06 41

WYKONAWCA

DHV POLSKA Sp. z o.o.
 ul. Domaniewska 41, 02-672 Warszawa
 tel. (22) 606 28 02, fax (22) 606 28 03
 e-mail: dhv.polska@dhv.com

FUNKCJA	IMIE I NAZWISKO	BRANŻA	NR UPRAWNIEN / SPECJALNOŚĆ	PODPIS
PROJEKTANT:	mgr inż. Robert Urbaniński	drogi	MAZ/024/POOD/09	drogowa
OPRACOWAŁ:	mgr inż. Izabela Ozdarska	drogi		
	mgr inż. Piotr Karas	drogi		

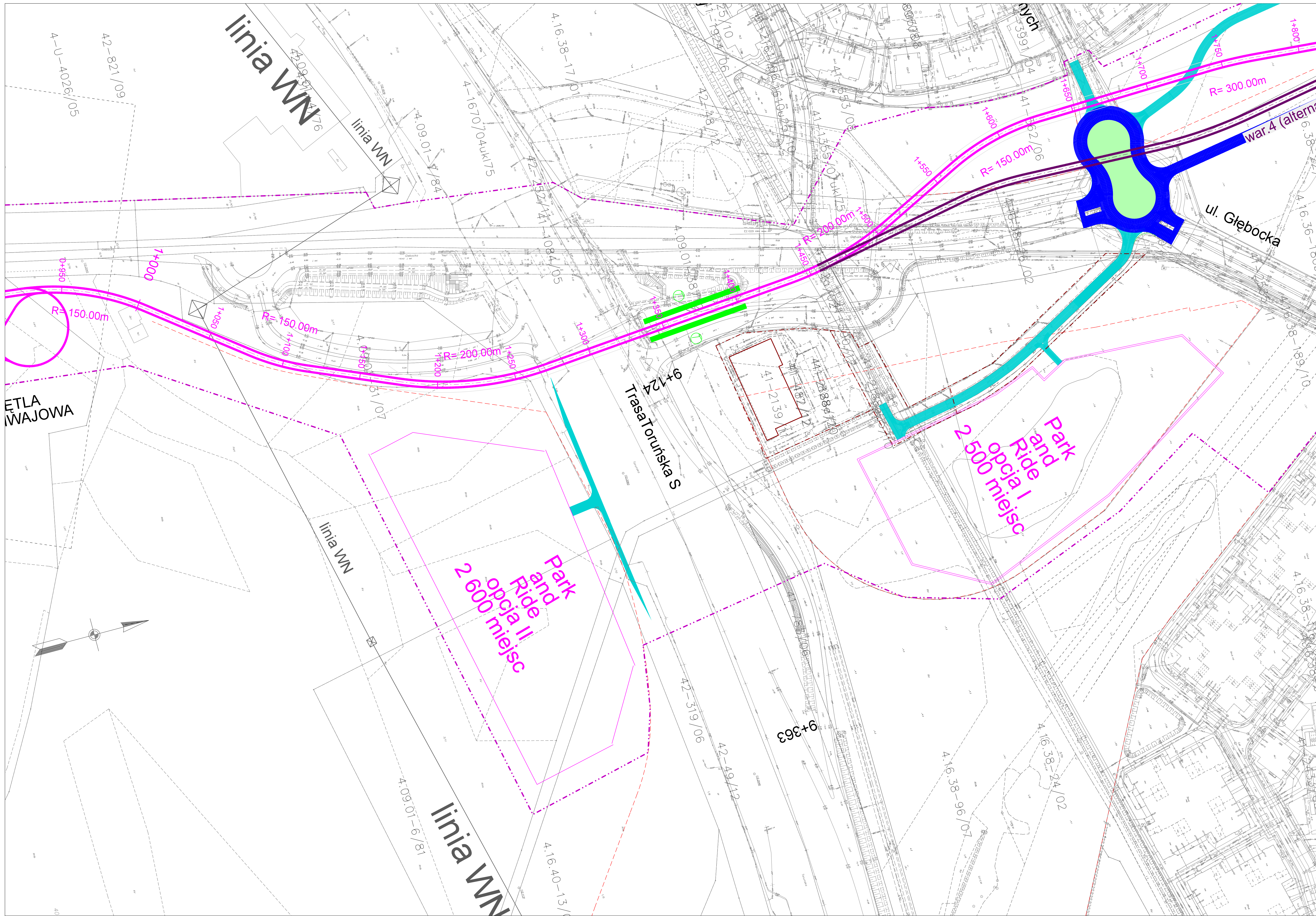
NAZWA PROJEKTU:

Koncepcja przeprowadzenia linii tramwajowej w ciągu Głębocka - Trasa Olszynki Grochowskiej do Trasy Mostu Północnego z przekroczeniem Trasy Toruńskiej (odcinek: Malborska - Trasa Olszynki Grochowskiej)

NAZWA RYSUNKU:

Plan sytuacyjny - wariant 4

NR UMOWY:	BRANŻA:	STADIUM:	SKALA:	DATA:	NR RYSUNKU:
BD/04-14/01/002/12	Drogi	ETAP I	1:1000	05.2012 r.	2.4.1



- LEGENDA:**
- projektowana linia tramwajowa war. 4
 - - - projektowana linia rozgraniczająca
 - jezdnie projektowanej Trasy Olszynki Grochowskiej
 - projektowane drogi dojazdowe
 - - - docelowy przebieg TOG
 - - - linia rozgraniczająca TOG
 - - - pozwolenia na budowę
 - - - warunki zabudowy
 - projektowany przystanek tramwajowy
 - projektowany przystanek autobusowy
 - ⊙ istniejący przystanek autobusowy

reszta oznaczeń zgodnie z treścią mapy zasadniczej

ZAMAWIAJĄCY
 MIASTO STOLICZNE WARSZAWA
 Urząd m.st. Warszawy
 Biuro Drogowictwa i Komunikacji
 ul. Ślesia 46, 00-382 Warszawa
 tel. (22) 908 28 02, fax (22) 908 28 03
 e-mail: dhw.polska@dhw.com

WYKONAWCA
DHW POLSKA Sp. z o.o.
 ul. Domaniewska 41, 02-672 Warszawa
 tel. (22) 908 28 02, fax (22) 908 28 03
 e-mail: dhw.polska@dhw.com

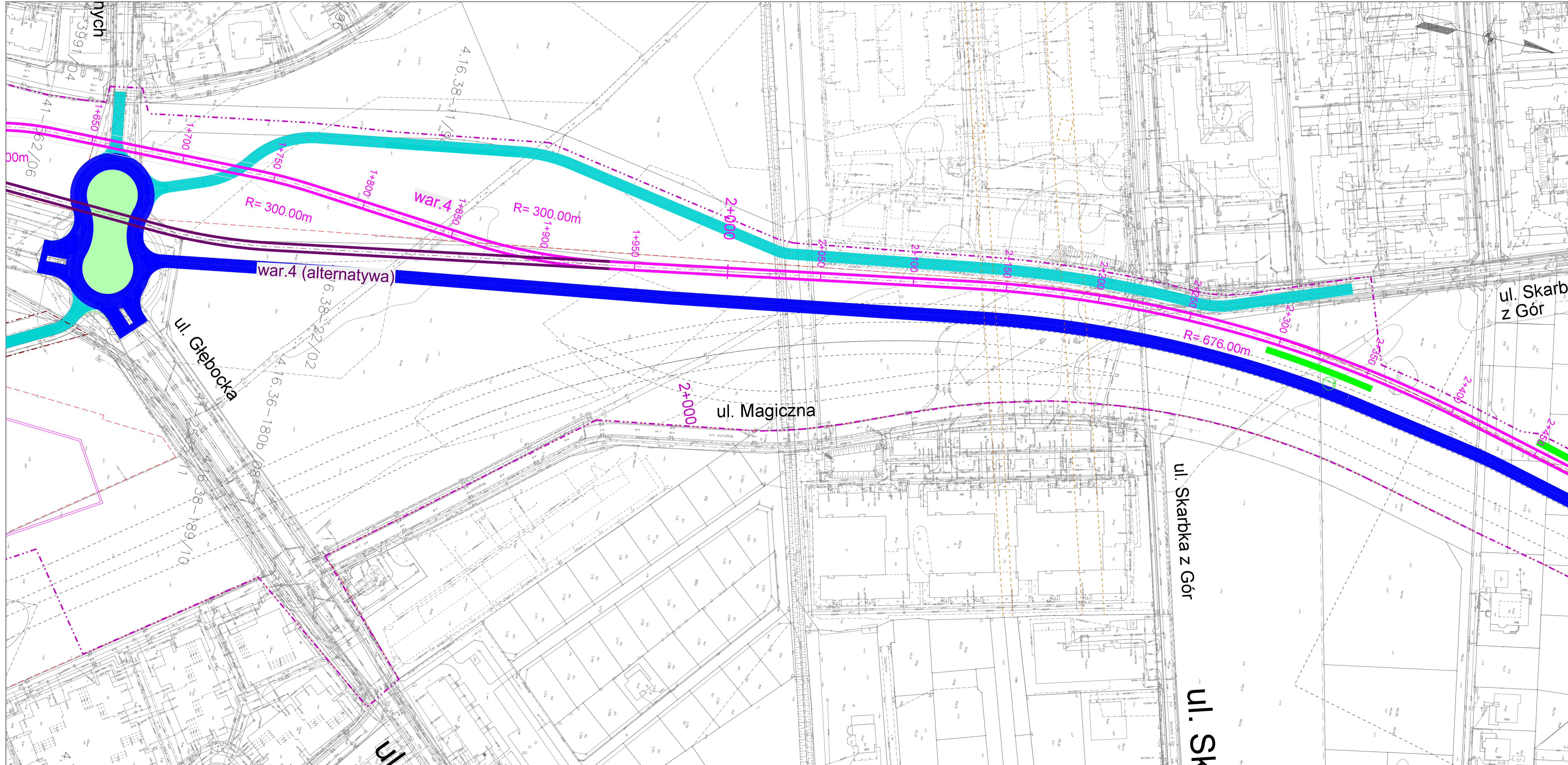
POSADA	MIĘSIĄCZNIK	BRANŻA	NR LIPNIMENI / SPECJALNOŚĆ	PODPIS
PROJEKTANT:	mgr inż. Robert Litwiński	drogi	MA20244P000109	drogowca
OPRACOWNIK:	mgr inż. Iwona Olszewska	drogi		
	mgr inż. Piotr Karas	drogi		

NAZWA PROJEKTU:
 Koncepcja przeprowadzenia linii tramwajowej w ciągu Głębocka - Trasa Olszynki Grochowskiej do Trasy Mostu Północnego z przekroczeniem Trasy Toruńskiej (odcinek: Malborska - Trasa Olszynki Grochowskiej)

NAMWA RYSUNKU: Plan sytuacyjny - wariant 4

NR LINDOWY:	BRANŻA:	STADIUM:	SKALA:	DATA:	NR RYSUNKU:
0084-1481-0012	Drogi	ETAP I	1:1000	05.2012 r.	2.4.2

WSZYSTKIE PRAWA ZASTRZEŻONE



- LEGENDA:**
- projektowana linia tramwajowa war. 4
 - projektowana linia rozgraniczająca
 - jezdnie projektowanej Trasy Olszynki Grochowskiej
 - projektowane drogi dojazdowe
 - docelowy przebieg TOG
 - linia rozgraniczająca TOG
 - pozwolenia na budowę
 - warunki zabudowy
 - projektowany przystanek tramwajowy
 - projektowany przystanek autobusowy
 - istniejący przystanek autobusowy

reszta oznaczeń zgodnie z treścią mapy zasadniczej

ZAMAWIAJĄCY

MIASTO STOLECZNE WARSZAWA
 Urząd m.st. Warszawy
 Biuro Drogownictwa i Komunikacji
 ul. Solec 48, 00-382 Warszawa
 tel. (22) 443 06 54, (22) 443 06 55
 fax (22) 443 06 41

WYKONAWCA

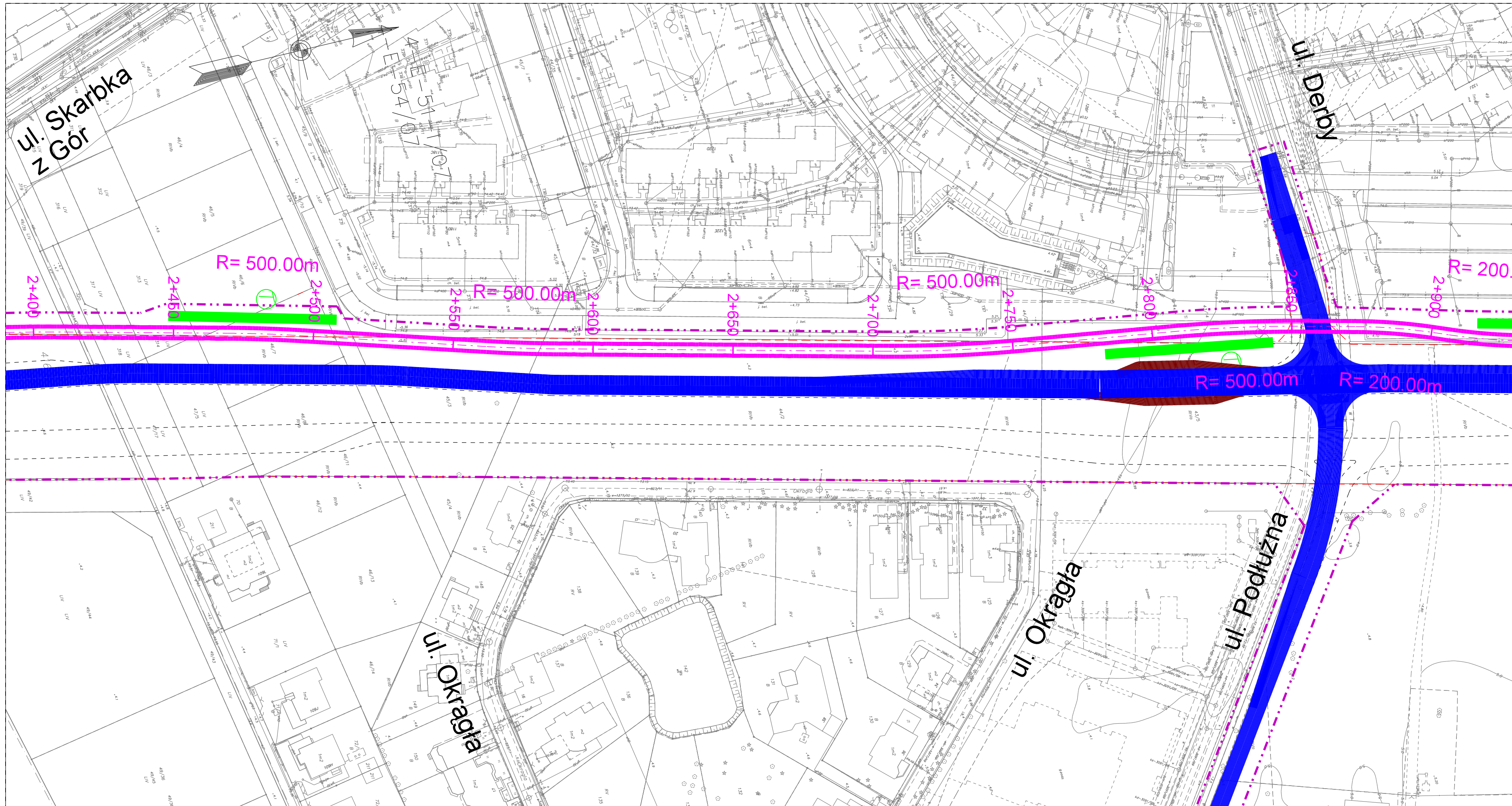
DHV POLSKA Sp. z o.o.
 ul. Domaniewska 41, 02-672 Warszawa
 tel. (22) 606 28 02, fax (22) 606 28 03
 e-mail: dhv.polska@dhv.com

FUNKCJA	IMIĘ I NAZWISKO	BRANŻA	NR UPRAWNIEN / SPECJALNOŚĆ	POCPIS
PROJEKTANT	mgr inż. Robert Urbański	drogi	MAZ/0244POOD/09	drogowa
OPRACOWAŁA	mgr inż. Izabela Ożdarska	drogi		
	mgr inż. Piotr Karas	drogi		

NAZWA PROJEKTU:
 Koncepcja przeprowadzenia linii tramwajowej w ciągu Głębocka - Trasa Olszynki Grochowskiej do Trasy Mostu Północnego z przekroczeniem Trasy Toruńskiej (odcinek: Malborska - Trasa Olszynki Grochowskiej)

NAZWA RYSUNKU:
 Plan sytuacyjny - wariant 4

NR UMOWY: 000-4-14-BJ-002/12	BRANŻA: Drogi	STADIUM: ETAP I	SKALA: 1:1000	DATA: 05.2012 r.	NR RYSUNKU: 2.4.3
---------------------------------	------------------	--------------------	------------------	---------------------	----------------------



LEGENDA:

- projektowana linia tramwajowa war. 4
- projektowana linia rozgraniczająca
- jezdnie projektowanej Trasy Olszynki Grochowskiej
- projektowane drogi dojazdowe
- docelowy przebieg TOG
- linia rozgraniczająca TOG
- pozwolenia na budowę
- warunki zabudowy
- projektowany przystanek tramwajowy
- projektowany przystanek autobusowy
- istniejący przystanek autobusowy

reszta oznaczeń zgodnie z treścią mapy zasadniczej

ZAMAWIAJĄCY

MIASTO
STOLECZNE
WARSZAWA

Urząd m.st. Warszawy
Biuro Drogownictwa i Komunikacji
ul. Solec 48, 00-382 Warszawa
tel. (22) 443 06 54, (22) 443 06 55
fax (22) 443 06 41

WYKONAWCA

DHV POLSKA Sp. z o.o.
ul. Domaniewska 41, 02-672 Warszawa
tel. (22) 606 28 02, fax (22) 606 28 03
e-mail: dhv.polska@dhv.com

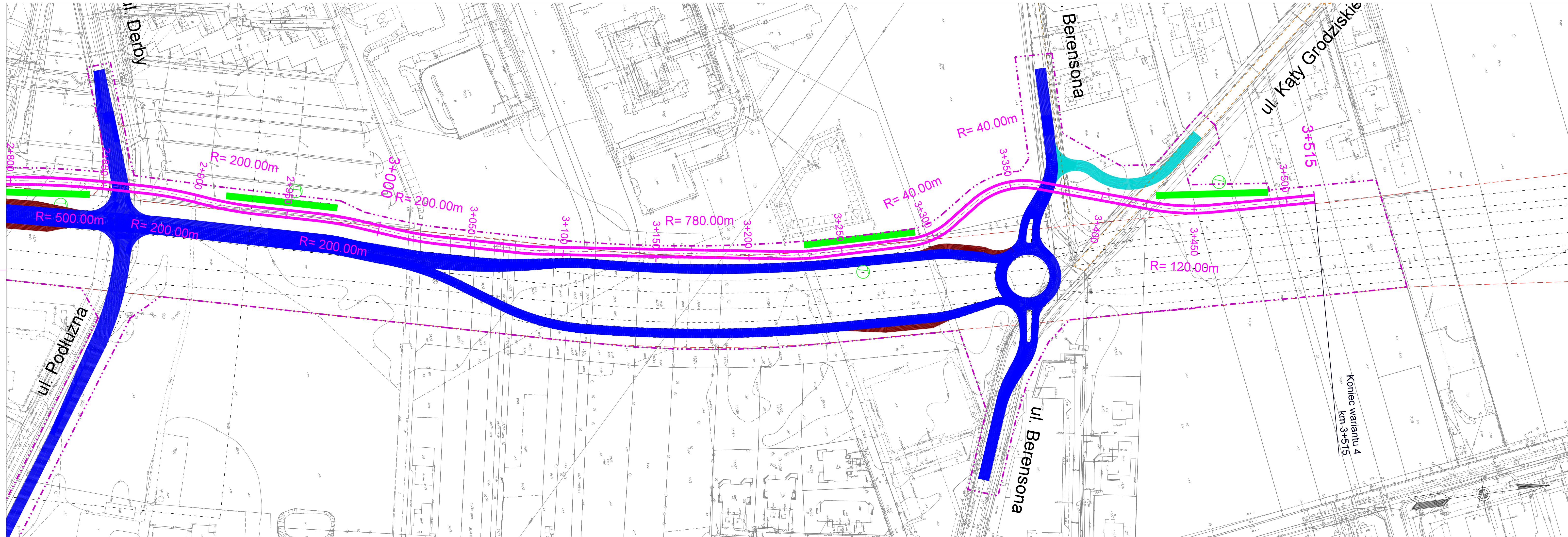
FUNKCJA	IMIĘ I NAZWISKO	BRANŻA	NR UPRAWNIEN / SPECJALNOŚĆ	PODPIS
PROJEKTANT:	mgr inż. Robert Urbański	drogi	MAZ/0244/POOD/09 drogowa	
OPRACOWAŁA:	mgr inż. Izabela Ozdarska	drogi		
	mgr inż. Piotr Karaś	drogi		

NAZWA PROJEKTU:

Koncepcja przeprowadzenia linii tramwajowej
w ciągu Głębocka - Trasa Olszynki Grochowskiej
do Trasy Mostu Północnego z przekroczeniem Trasy Toruńskiej
(odcinek: Malborska - Trasa Olszynki Grochowskiej)

NAZWA RYSUNKU: Plan sytuacyjny - wariant 4

NR UMOWY: BD/B-1-4/B/U-002/12	BRANŻA: Drogi	STADIUM: ETAP I	SKALA: 1:1000	DATA: 05.2012 r.	NR RYSUNKU: 2.4.4
----------------------------------	------------------	--------------------	------------------	---------------------	-----------------------------



- LEGENDA:**
- projektowana linia tramwajowa war. 4
 - projektowana linia rozgraniczająca
 - jezdnie projektowanej Trasy Olszynki Grochowskiej
 - projektowane drogi dojazdowe
 - docelowy przebieg TOG
 - linia rozgraniczająca TOG
 - pozwolenia na budowę
 - warunki zabudowy
 - projektowany przystanek tramwajowy
 - projektowany przystanek autobusowy
 - istniejący przystanek autobusowy
- reszta oznaczeń zgodnie z treścią mapy zasadniczej

ZAMAWIAJĄCY

MIASTO
STOLECZNE
WARSZAWA

Urząd m.st. Warszawy
Biuro Drogownictwa i Komunikacji
ul. Solec 48, 00-382 Warszawa
tel. (22) 443 06 54, (22) 443 06 55
fax (22) 443 06 41

WYKONAWCA

DHV POLSKA Sp. z o.o.
ul. Domaniewska 41, 02-672 Warszawa
tel. (22) 606 28 02, fax (22) 606 28 03
e-mail: dhv.polska@dhv.com

FUNKCJA	IMIE I NAZWISKO	BRANŻA	NR UPRAWNIEN / SPECJALNOŚĆ	PODPIS
PROJEKTANT:	mgr inż. Robert Urbański	drogi	MAZ/0244/POOD/09	drogowa
OPRACOWAŁ:	mgr inż. Izabela Ozdarska	drogi		
	mgr inż. Piotr Karaś	drogi		

NAZWA PROJEKTU:

Konceptja przeprowadzenia linii tramwajowej
w ciągu Głębocka - Trasa Olszynki Grochowskiej
do Trasy Mostu Północnego z przekroczeniem Trasy Toruńskiej
(odcinek: Malborska - Trasa Olszynki Grochowskiej)

NAZWA RYSUNKU: Plan sytuacyjny - wariant 4

NR UMOWY:	BRANŻA:	STADIUM:	SKALA:	DATA:	NR RYSUNKU:
BD/04-14/BU-002/12	Drogi	ETAP I	1:1000	05.2012 r.	2.4.5