

- LEGENDA:**
- projektowana linia tramwajowa war. 1
 - - - projektowana linia rozgraniczająca
 - jezdnie projektowanej Trasy Olszynki Grochowskiej
 - projektowane drogi dojazdowe
 - docelowy przebieg TOG
 - - - linia rozgraniczająca TOG
 - X obszar poza linią rozgraniczającą TOG
 - pozwolenia na budowę
 - warunki zabudowy
 - chodnik
 - droga rowerowa
 - ⊕ winda
 - ⊕ schody
 - projektowany przystanek tramwajowy
 - projektowany przystanek autobusowy
 - istniejący przystanek autobusowy
 - MPZP - drogi planowane przebieg ustalony
 - MPZP - drogi planowane przebieg orientacyjny
 - mur oporowy
 - tunel
 - estakada

reszta oznaczeń zgodnie z treścią mapy zasadniczej

ZAMAWIAJACY

MIASTO STOLECZNE WARSZAWA

**Urząd m.st. Warszawy
Biuro Drogownictwa i Komunikacji**

ul. Solec 48, 00-382 Warszawa
tel. (22) 443 06 54, (22) 443 06 55
fax (22) 443 06 41

WYKONAWCA

DHV POLSKA Sp. z o.o.

ul. Domaniewska 41, 02-672 Warszawa
tel. (22) 606 28 02, fax (22) 606 28 03
e-mail: dhv.polska@dhv.com

Funkcja	Imię i Nazwisko	Branża	Nr uprawnień / specjalność	Podpis
Projektant	mgr inż. Robert Urbański	drogi	MAZ0244POOD09 drogowca	
Opracowała	mgr inż. Izabela Ozzarska	drogi		
	mgr inż. Piotr Karas	drogi		

NAZWA PROJEKTU:

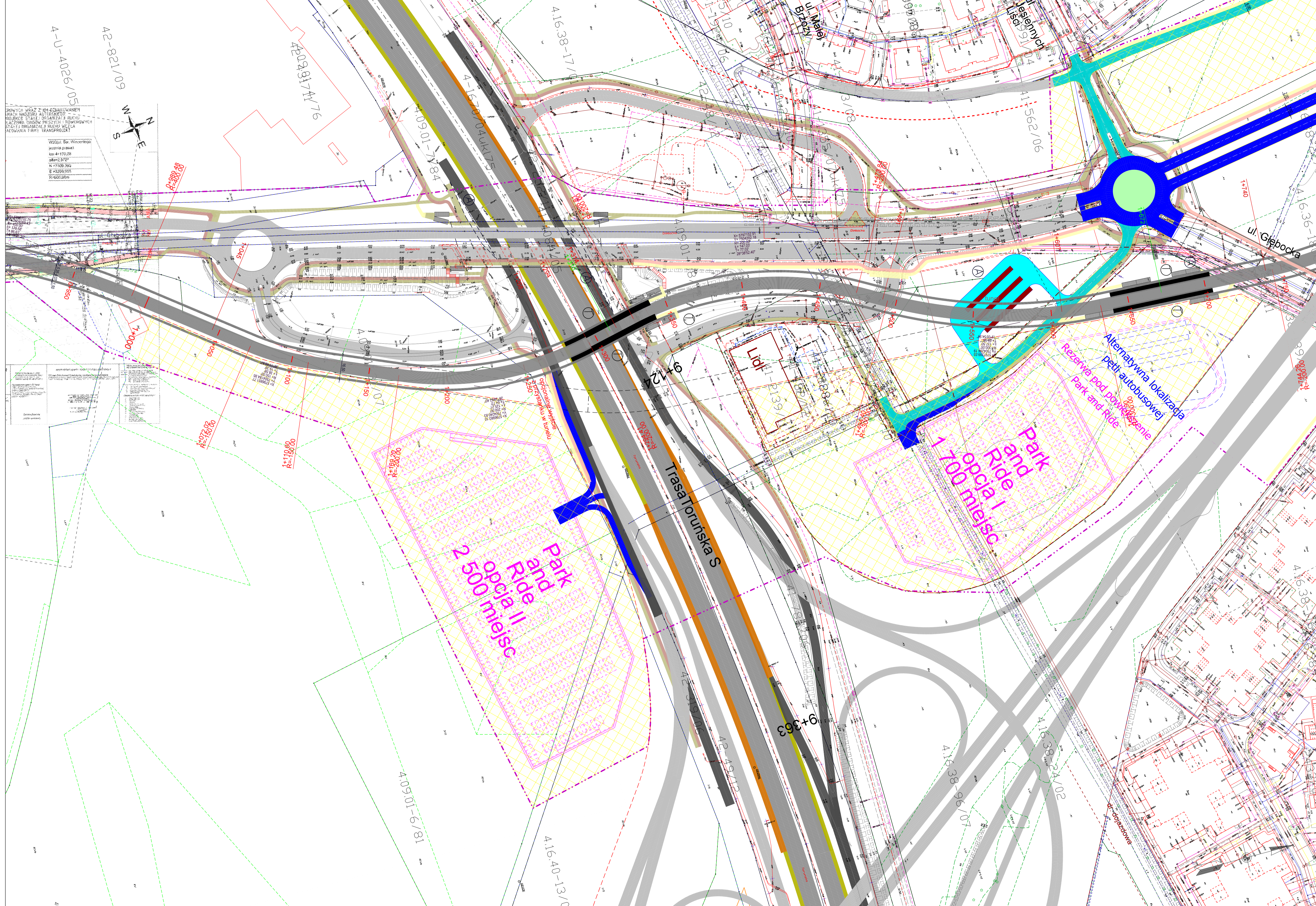
Konceptja przeprowadzenia linii tramwajowej
w ciągu Głębocka - Trasa Olszynki Grochowskiej
do Trasy Mostu Północnego z przekroczeniem Trasy Toruńskiej
(odcinek: Malborska - Trasa Olszynki Grochowskiej)

NAZWA RYSUNKU:

Plan sytuacyjny - wariant 1

NR UMOWY:	BRANŻA:	STADIUM:	SKALA:	DATA:	NR RYSUNKU:
BD04-14/BA/00212	Drogi	ETAP II	1:1000	08.2012 r.	2.1.1-z

Wszystkie prawa zastrzeżone



PROJEKT WRAZ Z WYKONANIEM
 MAJĄCY NA CELU ADAPTACJĘ
 PODŁOŻA STAREJ INFRASTRUKTURY
 LĄCZENIA CIĄGŁOŚCI PRZEJŚCIA I
 STACJE I STACJE WYKONANE
 PRZEZ FIRMĘ TRANSPROJEKT

WZGLĘDNY SKALY WYKONANIA
 1:10000
 1:10000
 1:10000
 1:10000
 1:10000

WZGLĘDNY SKALY WYKONANIA
 1:10000
 1:10000
 1:10000
 1:10000

WZGLĘDNY SKALY WYKONANIA
 1:10000
 1:10000
 1:10000
 1:10000

WZGLĘDNY SKALY WYKONANIA
 1:10000
 1:10000
 1:10000
 1:10000

WZGLĘDNY SKALY WYKONANIA
 1:10000
 1:10000
 1:10000
 1:10000

WZGLĘDNY SKALY WYKONANIA
 1:10000
 1:10000
 1:10000
 1:10000

- LEGENDA:
- projektowana linia tramwajowa war. 1
 - projektowana linia rozgraniczająca
 - jezdnie projektowanej Trasy Olszyny Grochowskiej
 - projektowane drogi dojazdowe
 - docelowy przebieg TOG
 - linia rozgraniczająca TOG
 - obszar poza linią rozgraniczającą TOG
 - pozwolenia na budowę
 - warunki zabudowy
 - chodnik
 - droga rowerowa
 - projektowany przystanek tramwajowy
 - projektowany przystanek autobusowy
 - istniejący przystanek autobusowy
 - MPZP - drogi planowane przebieg ustalony
 - MPZP - drogi planowane przebieg orientacyjny
 - mur oporowy
 - estakada
 - winda
 - schody

reszta oznaczeń zgodnie z treścią mapy zasadniczej

ZAMAWIAJĄCY
 MIASTO STOLECZNE WARSZAWA
 Urząd m.st. Warszawy
 Biuro Drogownictwa i Komunikacji
 ul. Solec 48, 00-382 Warszawa
 tel. (22) 443 06 54, (22) 443 06 55
 fax (22) 443 06 41

WYKONAWCA

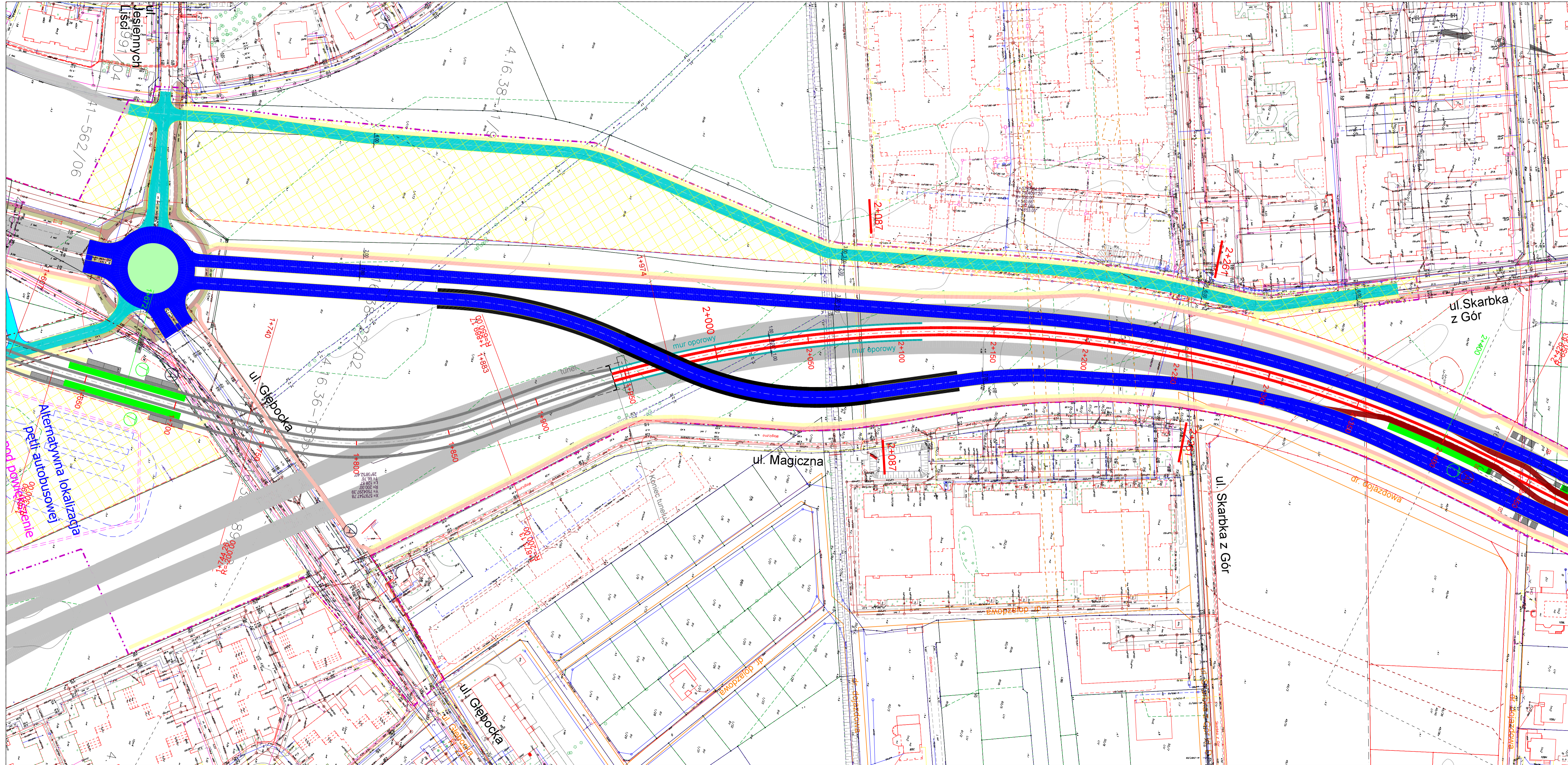
 DHV POLSKA Sp. z o.o.
 ul. Domaniewska 41, 02-672 Warszawa
 tel. (22) 606 28 02, fax (22) 606 28 03
 e-mail: dhv.polska@dhw.com

FUNKCJA	IMIĘ I NAZWISKO	BRANŻA	NR UPRAWNIENI I SPECJALNOŚĆ	PODSIS
PROJEKTANT	mgr inż. Robert Urbański	drogi	MAZ024POOD09	drogowca
OPRACOWAŁA	mgr inż. Izabela Ozdarska	drogi		
	mgr inż. Piotr Karas	drogi		

NAZWA PROJEKTU:
 Konsepcja przeprowadzenia linii tramwajowej
 w ciągu Głębocka - Trasa Olszyny Grochowskiej
 do Trasy Mostu Północnego z przekroczeniem Trasy Toruńskiej
 (odcinek: Malborska - Trasa Olszyny Grochowskiej)

NAZWA RYSUNKU:
 Plan sytuacyjny - wariant 1

NR UMOWY:	BRANŻA:	STADIUM:	SKALA:	DATA:	NR RYSUNKU:
BB04-148U-0012	Drogi	ETAP II	1:1000	08.2012 r.	2.1.2-z



LEGENDA:

- projektowana linia tramwajowa war. 1
- - - projektowana linia rozgraniczająca
- jezdnie projektowanej Trasy Olszyny Grochowskiej
- projektowane drogi dojazdowe
- docelowy przebieg TOG
- - - linia rozgraniczająca TOG
- obszar poza linią rozgraniczającą TOG
- - - pozwolenia na budowę
- - - warunki zabudowy
- - - chodnik
- - - droga rowerowa
- ⊙ projektowany przystanek tramwajowy
- ⊙ projektowany przystanek autobusowy
- ⊙ istniejący przystanek autobusowy
- MPZP - drogi planowane przebieg ustalony
- - - MPZP - drogi planowane przebieg orientacyjny
- mur oporowy
- estakada
- ⊗ winda
- ⊗ schody

reszta oznaczeń zgodnie z treścią mapy zasadniczej

ZAMAWIAJĄCY

**MIASTO
STOLECZNE
WARSZAWA**

**Urząd m.st. Warszawy
Biuro Drogownictwa i Komunikacji**
ul. Solec 48, 00-382 Warszawa
tel. (22) 443 06 54, (22) 443 06 55
fax (22) 443 06 41

WYKONAWCA

DHV POLSKA Sp. z o.o.
ul. Domaniewska 41, 02-672 Warszawa
tel. (22) 606 28 02, fax (22) 606 28 03
e-mail: dhv.polska@dhv.com

FNUNCJA	IMIĘ I NAZWISKO	BRANŻA	NR UPRAWNIENI / SPECJALNOŚĆ	POCPIS
PROJEKTANT:	mgr inż. Robert Urbański	drogi	MAZ/024POOD/09	drogowa
OPRACOWAŁA:	mgr inż. Izabela Ożdarska	drogi		
	mgr inż. Piotr Karas	drogi		

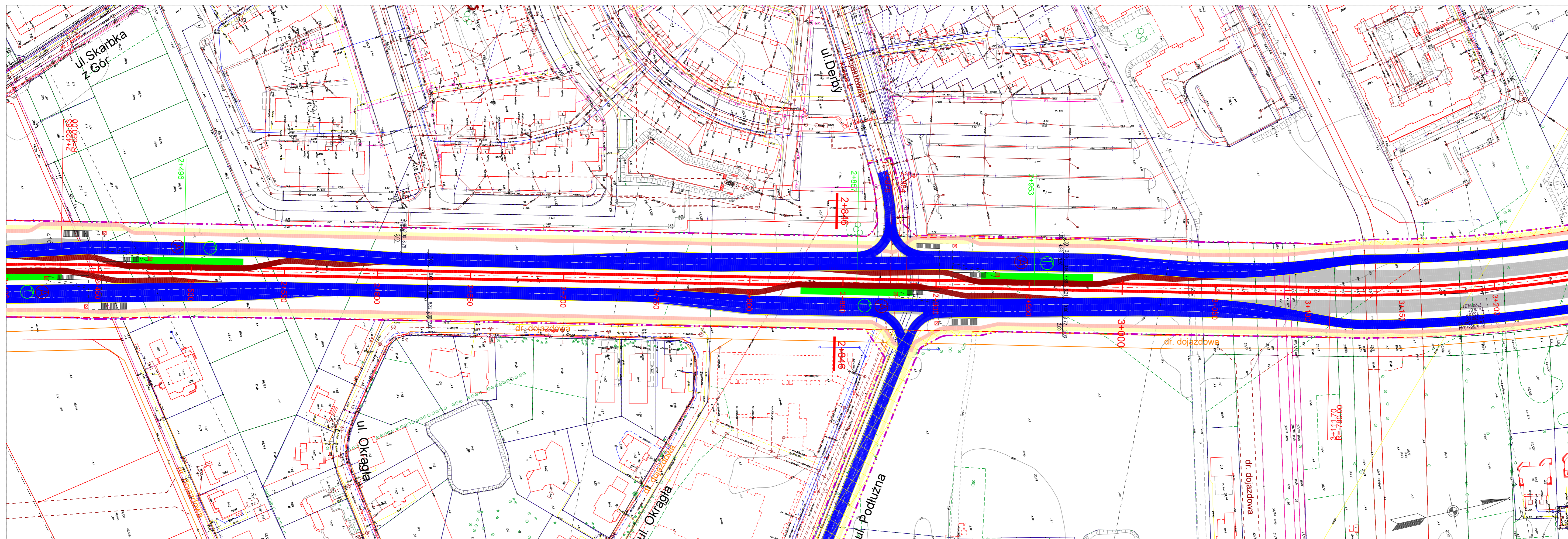
NAZWA PROJEKTU:

Koncepcja przeprowadzenia linii tramwajowej
w ciągu Glebocka - Trasa Olszyny Grochowskiej
do Trasy Mostu Północnego z przekroczeniem Trasy Toruńskiej
(odcinek: Malborska - Trasa Olszyny Grochowskiej)

NAZWA RYSUNKU:

Plan sytuacyjny - wariant 1

NR UMOWY: 8018-41-4811-0212	BRANŻA: Drogi	STADIUM: ETAP II	SKALA: 1:1000	DATA: 08.2012 r.	NR RYSUNKU: 2.1.3-Z
--------------------------------	------------------	---------------------	------------------	---------------------	-------------------------------



LEGENDA:

- projektowana linia tramwajowa war. 1
- - - projektowana linia rozgraniczająca
- jezdnie projektowanej Trasy Olszynki Grochowskiej
- projektowane drogi dojazdowe
- docelowy przebieg TOG
- linia rozgraniczająca TOG
- obszar poza linią rozgraniczającą TOG
- pozwolenia na budowę
- warunki zabudowy
- chodnik
- droga rowerowa
- ⊞ winda
- schody
- ⊙ projektowany przystanek tramwajowy
- ⊙ projektowany przystanek autobusowy
- istniejący przystanek autobusowy
- MPZP - drogi planowane przebieg ustalony
- MPZP - drogi planowane przebieg orientacyjny
- mur oporowy
- estakada

reszta oznaczeń zgodnie z treścią mapy zasadniczej

ZAMAWIAJĄCY
Urząd m. st. Warszawy
 Biuro Drogowictwa i Komunikacji
 ul. Solec 48 00-383 Warszawa
 tel. (22) 443 06 54, (22) 443 08 55
 fax (22) 443 06 41

WYKONAWCA
DHV POLSKA Sp. z o.o.
 ul. Dąbrowska 41, 02-672 Warszawa
 tel. (22) 806 28 02, fax (22) 806 28 03
 e-mail: dhv.polska@dhv.com

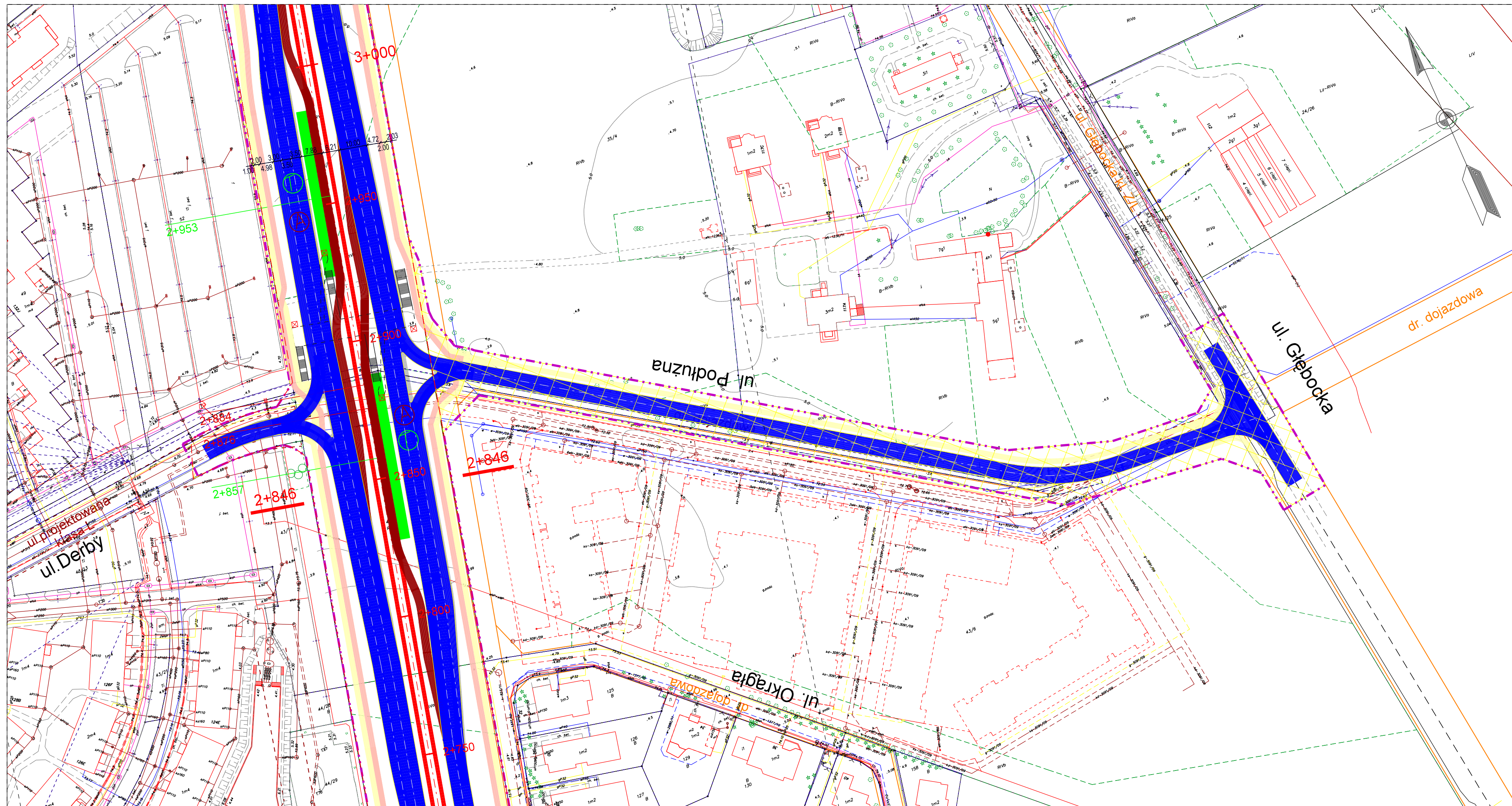
IMIENIA	WIELKONOBIĘ	BRANŻA	WYKONANIE / SPECJALNOŚĆ	PODPISE
PROJEKTANT	mgr inż. Robert Ułtowski	drogi	NAZWA/PODPISE	
OPRACZANIKA	mgr inż. Ewelina Czarna	drogi		
	mgr inż. Piotr Kaspr	drogi		

NAZWA PROJEKTU:
 Koncepcja przeprowadzenia linii tramwajowej w ciągu Głębocka - Trasa Olszynki Grochowskiej do Trasy Mostu Północnego z przekroczeniem Trasy Toruńskiej (odcinek: Małborska - Trasa Olszynki Grochowskiej)

NAZWA PRACOWNI:
 Plan sytuacyjny - wariant 1

SYMBOL	BRANŻA	STADIUM	SKALA	DATA	NR PRACOWNI
0004-WAR-000010	Drogi	ETAP II	1:1000	08.2012 r.	2.14-Z

WŁAŚCICIEL PRACY ARCHITEKTONICZNEJ



- LEGENDA:**
- projektowana linia tramwajowa war. 1
 - projektowana linia rozgraniczająca
 - jezdnie projektowanej Trasy Olszynki Grochowskiej
 - projektowane drogi dojazdowe
 - docelowy przebieg TOG
 - linia rozgraniczająca TOG
 - obszar poza linią rozgraniczającą TOG
 - pozwolenia na budowę
 - warunki zabudowy
 - chodnik
 - droga rowerowa
 - projektowany przystanek tramwajowy
 - projektowany przystanek autobusowy
 - istniejący przystanek autobusowy
 - MPZP - drogi planowane przebieg ustalony
 - MPZP - drogi planowane przebieg orientacyjny
 - mur oporowy
 - tunel
 - estakada
 - winda
 - schody

reszta oznaczeń zgodnie z treścią mapy zasadniczej

ZAMAWIAJĄCY

Urząd m.st. Warszawy
Biuro Drogownictwa i Komunikacji
 ul. Solec 48, 00-382 Warszawa
 tel. (22) 443 06 54, (22) 443 06 55
 fax (22) 443 06 41

WYKONAWCA

DHV POLSKA Sp. z o.o.
 ul. Domaniewska 41, 02-672 Warszawa
 tel. (22) 606 28 02, fax (22) 606 28 03
 e-mail: dhv.polska@dhv.com

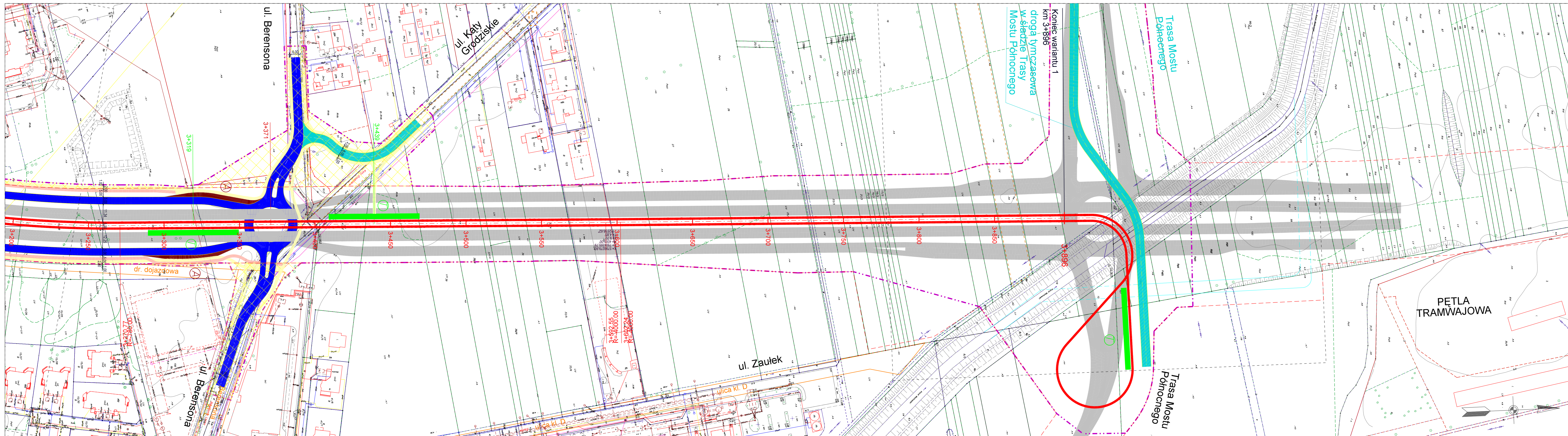
FUNKCJA	IMIĘ I NAZWISKO	BRANŻA	NR UPRAWNIEN / SPECJALNOŚĆ	PODPIS
PROJEKTANT:	mgr inż. Robert Urbański	drogi	MAZ/0244/POOD/09 drogowa	
OPRACOWAŁA:	mgr inż. Izabela Ozdarska	drogi		
	mgr inż. Piotr Karaś	drogi		

NAZWA PROJEKTU:

Konceptcja przeprowadzenia linii tramwajowej
 w ciągu Głębocka - Trasa Olszynki Grochowskiej
 do Trasy Mostu Północnego z przekroczeniem Trasy Toruńskiej
 (odcinek: Malborska - Trasa Olszynki Grochowskiej)

NAZWA RYSUNKU: **Plan sytuacyjny - warianty 1,2,5**

NR UMOWY: BD/B-1-1-4/B/U-002/12	BRANŻA: Drogi	STADIUM: ETAP II	SKALA: 1:1000	DATA: 08.2012 r.	NR RYSUNKU: 2.1.4a-z
------------------------------------	------------------	---------------------	------------------	---------------------	--------------------------------



- LEGENDA:**
- projektowana linia tramwajowa war. 1
 - - - projektowana linia rozgraniczająca
 - jezdnie projektowanej Trasy Olszynki Grochowskiej
 - projektowane drogi dojazdowe
 - docelowy przebieg TOG
 - - - linia rozgraniczająca TOG
 - obszar poza linią rozgraniczającą TOG
 - - - pozwolenia na budowę
 - warunki zabudowy
 - chodnik
 - droga rowerowa
 - ⊠ winda
 - ⊠ projektowany przystanek tramwajowy
 - ⊠ projektowany przystanek autobusowy
 - ⊠ istniejący przystanek autobusowy
 - MPZP - drogi planowane przebieg ustalony
 - - - MPZP - drogi planowane przebieg orientacyjny
 - mur oporowy
 - tunel
 - estakada
- reszta oznaczeń zgodnie z treścią mapy zasadniczej

ZAMAWIAJACY

MIASTO STOLECZNE WARSZAWA

**Urząd m.st. Warszawy
Biuro Drogownictwa i Komunikacji**
ul. Solec 48, 00-382 Warszawa
tel. (22) 443 06 54, (22) 443 06 55
fax (22) 443 06 41

WYKONAWCA

DHV POLSKA Sp. z o.o.
ul. Domaniewska 41, 02-672 Warszawa
tel. (22) 606 28 02, fax (22) 606 28 03
e-mail: dhv.polska@dhv.com

FUNKCJA	IMIE I NAZWISKO	BRANŻA	NR UPRAWNIENIEN / SPECJALNOŚĆ	PODPIŚC
PROJEKTANT:	mgr inż. Robert Urbaniński	drogi	MAZ/0244/POOD/09	drogowa
OPRACOWAŁA:	mgr inż. Izabela Ozdarska	drogi		
	mgr inż. Piotr Karas	drogi		

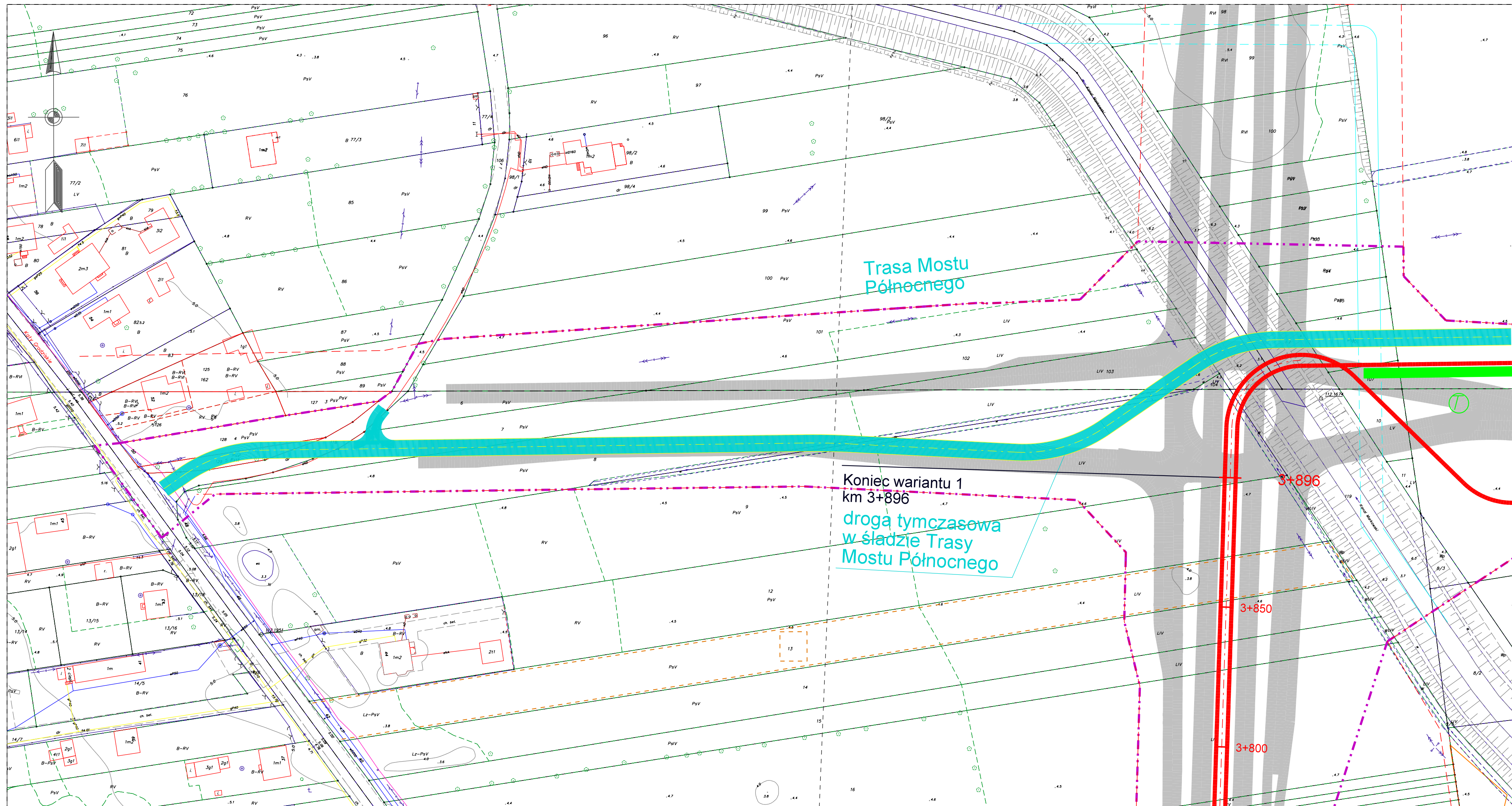
NAZWA PROJEKTU:

Koncepcja przeprowadzenia linii tramwajowej w ciągu Głębocka - Trasa Olszynki Grochowskiej do Trasy Mostu Północnego z przekroczeniem Trasy Toruńskiej (odcinek: Malborska - Trasa Olszynki Grochowskiej)

NAZWA RYSUNKU: Plan sytuacyjny - wariant 1

NR UMOWY: BDB4-1-4514-002/12	BRANŻA: Drogi	STADIUM: ETAP II	SKALA: 1:1000	DATA: 08.2012 r.	NR RYSUNKU: 2.1.5-z
---------------------------------	------------------	---------------------	------------------	---------------------	------------------------

WSZYSTKIE PRAWA ZASTRZEŻONE



- LEGENDA:**
- projektowana linia tramwajowa war. 1
 - projektowana linia rozgraniczająca
 - jezdnie projektowanej Trasy Olszynki Grochowskiej
 - projektowane drogi dojazdowe
 - docelowy przebieg TOG
 - linia rozgraniczająca TOG
 - obszar poza linią rozgraniczającą TOG
 - pozwolenia na budowę
 - warunki zabudowy
 - chodnik
 - droga rowerowa
 - winda
 - schody
 - projektowany przystanek tramwajowy
 - projektowany przystanek autobusowy
 - istniejący przystanek autobusowy
 - MPZP - drogi planowane przebieg ustalony
 - MPZP - drogi planowane przebieg orientacyjny
 - mur oporowy
 - tunel
 - estakada

reszta oznaczeń zgodnie z treścią mapy zasadniczej

ZAMAWIAJĄCY

Urząd m.st. Warszawy
Biurowo Drogownictwa i Komunikacji
 ul. Solec 48, 00-382 Warszawa
 tel. (22) 443 06 54, (22) 443 06 55
 fax (22) 443 06 41

WYKONAWCA

DHV POLSKA Sp. z o.o.
 ul. Domaniewska 41, 02-672 Warszawa
 tel. (22) 606 28 02, fax (22) 606 28 03
 e-mail: dhv.polska@dhv.com

FUNKCJA	IMIĘ I NAZWISKO	BRANŻA	NR UPRAWNIENI / SPECJALNOŚĆ	PODPIS
PROJEKTANT:	mgr inż. Robert Urbański	drogi	MAZ/024/PODI/09 drogowa	
OPRACOWAŁA:	mgr inż. Izabela Ozdarska	drogi		
	mgr inż. Piotr Karaś	drogi		

NAZWA PROJEKTU:

**Koncepcja przeprowadzenia linii tramwajowej
 w ciągu Głębocka - Trasa Olszynki Grochowskiej
 do Trasy Mostu Północnego z przekroczeniem Trasy Toruńskiej
 (odcinek: Malborska - Trasa Olszynki Grochowskiej)**

NAZWA RYSUNKU: **Plan sytuacyjny - wariant 1**

NR UMOWY: BD/B-1-4/B/U-002/12	BRANŻA: Drogi	STADIUM: ETAP II	SKALA: 1:1000	DATA: 08.2012 r.	NR RYSUNKU: 2.1.5a-z
----------------------------------	------------------	---------------------	------------------	---------------------	--------------------------------