

- LEGENDA:**
- projektowana linia tramwajowa war. 3
  - - - projektowana linia rozgraniczająca
  - jezdnie projektowanej Trasy Olszynki Grochowskiej
  - projektowane drogi dojazdowe
  - docelowy przebieg TOG
  - - - linia rozgraniczająca TOG
  - obszar poza linią rozgraniczającą TOG
  - pozwolenia na budowę
  - warunki zabudowy
  - chodnik
  - droga rowerowa
  - projektowany przystanek tramwajowy
  - projektowany przystanek autobusowy
  - istniejący przystanek autobusowy
  - MPZP - drogi planowane przebieg ustalony
  - - - MPZP - drogi planowane przebieg orientacyjny
  - mur oporowy
  - tunel
  - estakada
  - x winda
  - schody
- reszta oznaczeń zgodnie z treścią mapy zasadniczej

**ZAMAWIAJACY**

**MIASTO STOLECZNE WARSZAWA**

**Urząd m.st. Warszawy  
Biuro Drogownictwa i Komunikacji**  
ul. Sołec 48, 00-382 Warszawa  
tel. (22) 443 06 54, (22) 443 06 55  
fax (22) 443 06 41

**WYKONAWCA**

**DHV POLSKA Sp. z o.o.**  
ul. Domaniewska 41, 02-672 Warszawa  
tel. (22) 606 28 02, fax (22) 606 28 03  
e-mail: dhv.polska@dhv.com

Funkcja	Imię i nazwisko	Branża	Nr uprawnień / specjalność	Podpis
Projektant	mgr inż. Robert Urbański	drogi	MAZ0244POOD/09	
Opracował	mgr inż. Izabela Ożarska	drogi		
	mgr inż. Piotr Karas	drogi		

**NAZWA PROJEKTU:**

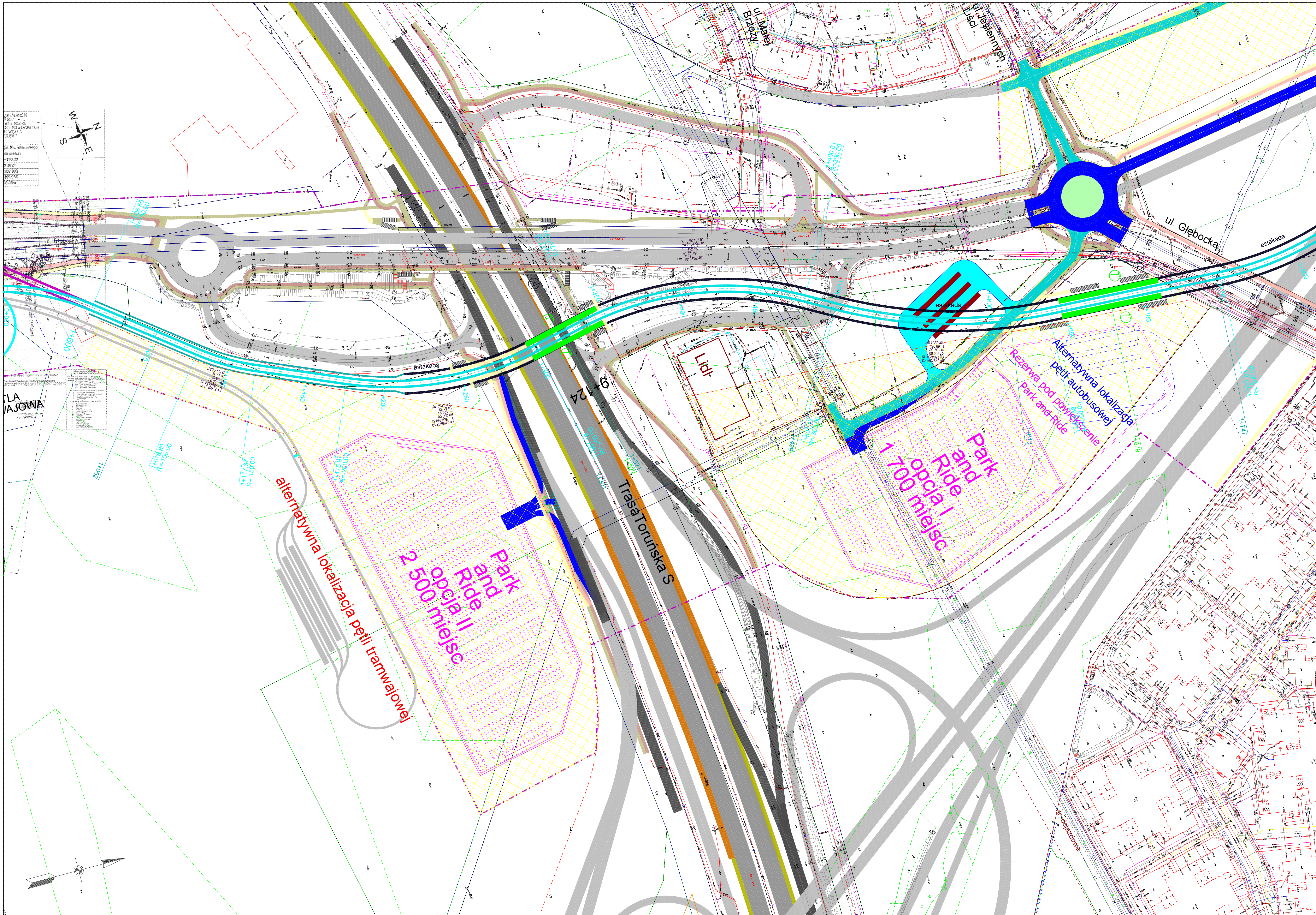
Koncepcja przeprowadzenia linii tramwajowej w ciągu Głębocka - Trasa Olszynki Grochowskiej do Trasy Mostu Północnego z przekroczeniem Trasy Toruńskiej (odcinek: Malborska - Trasa Olszynki Grochowskiej)

**NAZWA RYSUNKU:**

Plan sytuacyjny - wariant 3

NR UMOWY: BD04-14BKJ-002/12	BRANŻA: Drogi	STADIUM: ETAP II	SKALA: 1:1000	DATA: 08.2012 r.	NR RYSUNKU: 2.3.1-z
-----------------------------	---------------	------------------	---------------	------------------	---------------------





- LEGENDA:**
- projektowana linia tramwajowa war. 3
  - projektowana linia rozgraniczająca
  - jezdnie projektowanej Trasy Olszynki Grochowskiej
  - projektowane drogi dojazdowe
  - docelowy przebieg TOG
  - linia rozgraniczająca TOG
  - obszar poza linią rozgraniczającą TOG
  - pozwolenia na budowę
  - warunki zabudowy
  - chodnik
  - droga rowerowa
  - projektowany przystanek tramwajowy
  - projektowany przystanek autobusowy
  - istniejący przystanek autobusowy
  - MPZP - drogi planowane przebieg ustalony
  - MPZP - drogi planowane przebieg orientacyjny
  - mur oporowy
  - tunel
  - estakada
  - winda
  - schody

reszta oznaczeń zgodnie z treścią mapy zasadniczej

**ZAMAWAJĄCY:**  
**Urząd m.st. Warszawy**  
 Biuro Drogowictwa i Komunikacji  
 ul. Suleja 46, 00-382 Warszawa  
 tel. (22) 606 26 02, fax (22) 606 26 03  
 fax (22) 443 06 54, (22) 443 06 55  
 fax (22) 443 06 41

**WYKONAWCA:**  
**DHV POLSKA Sp. z o.o.**  
 ul. Domaniewska 41, 02-672 Warszawa  
 tel. (22) 606 26 02, fax (22) 606 26 03  
 e-mail: dhv.polska@dhv.com

IMIENIA	MIEJSCOWOŚĆ	BRANŻA	NAZWA PRACOWNIKA / SPECJALNOŚĆ	PODPISEK
PROJEKTANT:	mgr inż. Robert Litwiński	drogi	MA20244PO0019	drogowca
OPRACOWUJĄCY:	mgr inż. Beata Ozdarska	drogi		
	mgr inż. Piotr Karas	drogi		

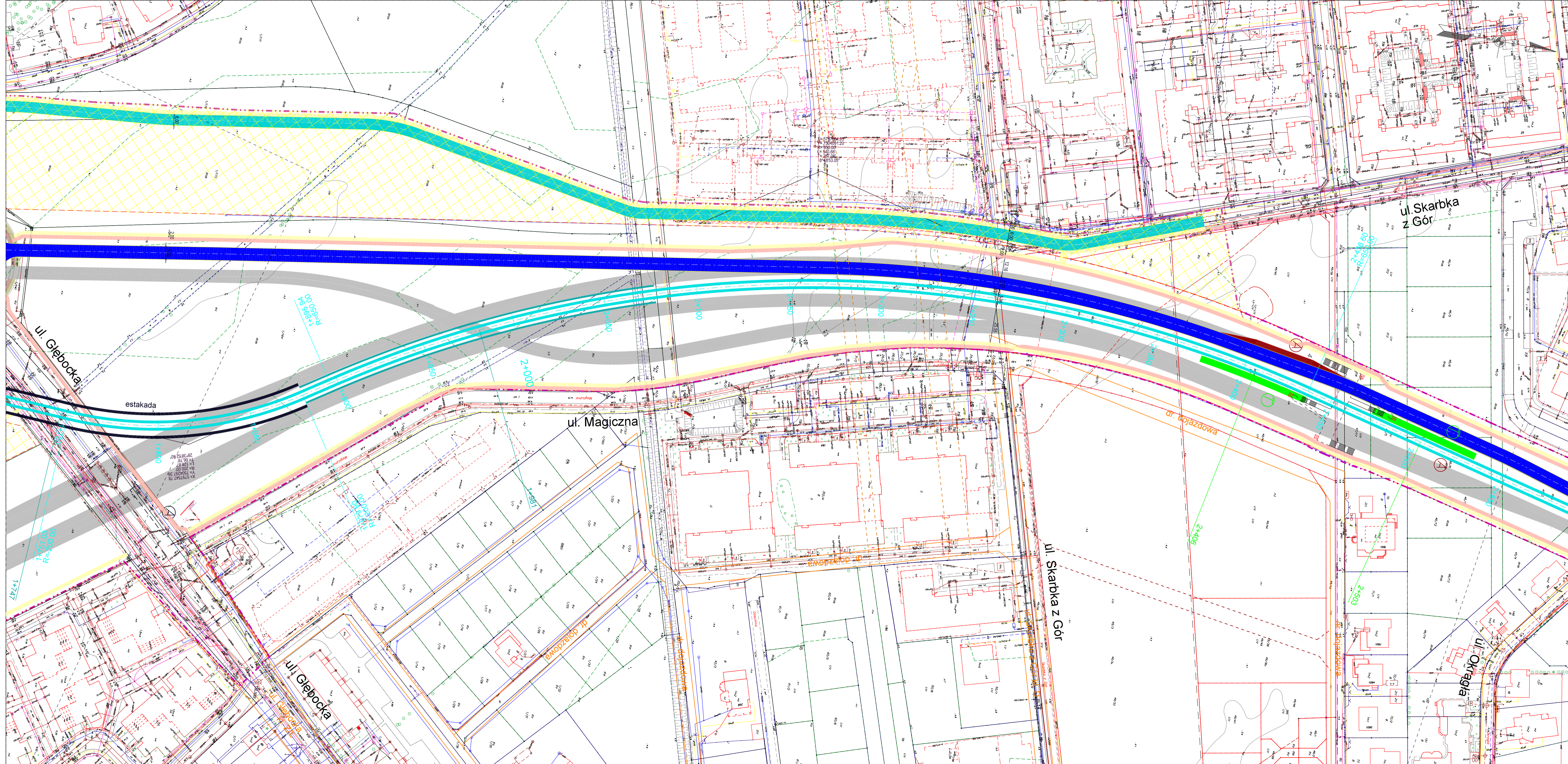
**NAZWA PROJEKTU:**  
 Koncepcja przeprowadzenia linii tramwajowej w ciągu Głębocka - Trasa Olszynki Grochowskiej do Trasy Mostu Północnego z przekroczeniem Trasy Toruńskiej (odcinek: Malborska - Trasa Olszynki Grochowskiej)

**NAZWA RYSUNKU:** Plan sytuacyjny - wariant 3

NR LINDOWY	BRANŻA	STADIUM	SKALA	DATA	NR RYSUNKU
BD04-14-B14-00312	Drogi	ETAP II	1:1000	08.2012 r.	2.3.2-z

WSZYTKIE PRAWA ZASTRZEŻONE






- LEGENDA:**
- projektowana linia tramwajowa war. 3
  - - - projektowana linia rozgraniczająca
  - jezdnie projektowanej Trasy Olszynki Grochowskiej
  - projektowane drogi dojazdowe
  - docelowy przebieg TOG
  - - - linia rozgraniczająca TOG
  - - - obszar poza linią rozgraniczającą TOG
  - - - pozwolenia na budowę
  - warunki zabudowy
  - chodnik
  - droga rowerowa
  - ⊙ projektowany przystanek tramwajowy
  - ⊙ projektowany przystanek autobusowy
  - ⊙ istniejący przystanek autobusowy
  - MPZP - drogi planowane przebieg ustalony
  - - - MPZP - drogi planowane przebieg orientacyjny
  - mur oporowy
  - tunel
  - estakada
  - ⊠ winda
  - ⊠ schody

reszta oznaczeń zgodnie z treścią mapy zasadniczej

ZAMAWIAJĄCY



MIASTO  
STOLECZNE  
WARSZAWA

Urząd m.st. Warszawy  
Biuro Drogownictwa i Komunikacji  
ul. Solec 48, 00-382 Warszawa  
tel. (22) 443 06 54, (22) 443 06 55  
fax (22) 443 06 41

WYKONAWCA



DHV POLSKA Sp. z o.o.  
ul. Domaniewska 41, 02-672 Warszawa  
tel. (22) 606 28 02, fax (22) 606 28 03  
e-mail: dhv.polska@dhv.com

FUNKCJA	IMIĘ I NAZWISKO	BRANŻA	NR UPRAWNIEN / SPECJALNOŚĆ	POCPIS
PROJEKTANT	mgr inż. Robert Urbański	drogi	MAZ/024/POOD/09	drogowa
OPRACOWAŁA	mgr inż. Izabela Ożdarska	drogi		
	mgr inż. Piotr Karas	drogi		

NAZWA PROJEKTU:

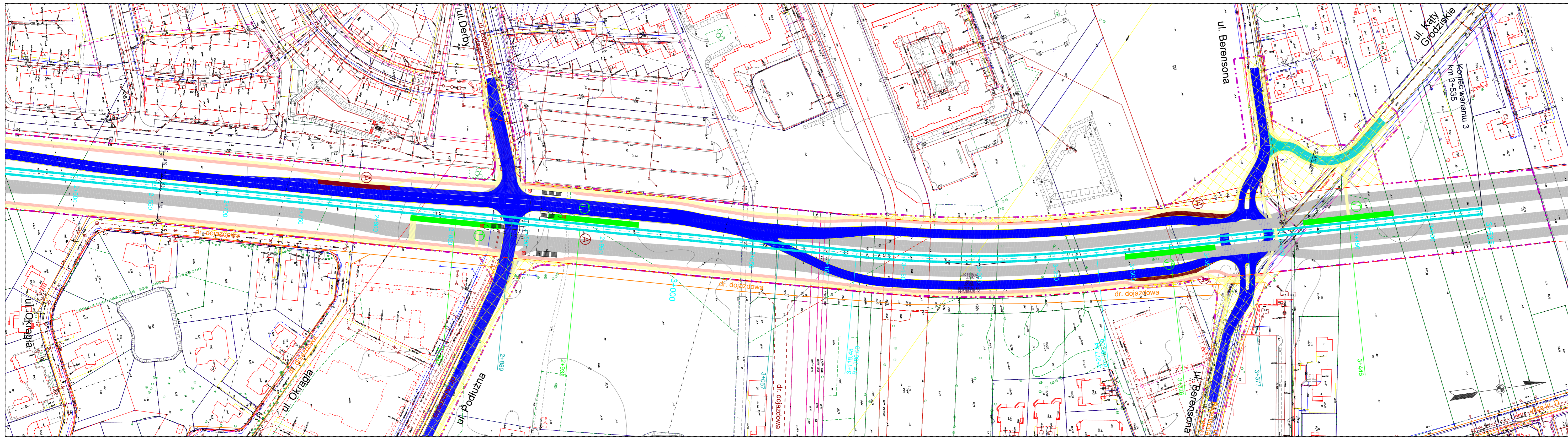
Konceptcja przeprowadzenia linii tramwajowej  
w ciągu Glebocka - Trasa Olszynki Grochowskiej  
do Trasy Mostu Północnego z przekroczeniem Trasy Toruńskiej  
(odcinek: Malborska - Trasa Olszynki Grochowskiej)

Plan sytuacyjny - wariant 3

NR UMOWY: 808-H-4801-02/12	BRANŻA: Drogi	STADIUM: ETAP II	SKALA: 1:1000	DATA: 08.2012 r.	NR RYSUNKU: 2.3.3
-------------------------------	------------------	---------------------	------------------	---------------------	----------------------

WSZYSTKIE PRAWA ZASTRZEŻONE





**LEGENDA:**

- projektowana linia tramwajowa war. 3
- - - projektowana linia rozgraniczająca
- jezdnie projektowanej Trasy Olszyski Grochowskiej
- projektowane drogi dojazdowe
- docelowy przebieg TOG
- - - linia rozgraniczająca TOG
- - - obszar poza linią rozgraniczającą TOG
- - - pozwolenia na budowę
- - - warunki zabudowy
- - - chodnik
- - - droga rowerowa
- - - projektowany przystanek tramwajowy
- - - projektowany przystanek autobusowy
- - - istniejący przystanek autobusowy
- - - MPZP - drogi planowane przebieg ustalony
- - - MPZP - drogi planowane przebieg orientacyjny
- - - mur oporowy
- - - estakada
- - - tunel

reszta oznaczeń zgodnie z treścią mapy zasadniczej

**ZAMAWIAJĄCY:** **Urząd m.st. Warszawy**  
 Biuro Inżynierstwa i Komunikacji  
 ul. Solec 41, 00-382 Warszawa  
 tel. (22) 443 98 54; fax (22) 443 98 55  
 tel. (22) 443 98 41

**WYKONAWCA:** **DNV POLSKA Sp. z o.o.**  
 ul. Domska 41, 02-077 Warszawa  
 tel. (22) 443 28 02; fax (22) 505 28 03  
 e-mail: dnv.polska@dnv.com

TYTUŁ	IMIE I NAZWISKO	STANOWISKO	WYKONANIE	WYKONANIE	PODSZCZEGÓLNE
PROJEKTANT	mgr inż. Robert Czajka	dyplom	inżynier	inżynier	inżynier
OPROJEKTOWAŁ	mgr inż. Robert Czajka	dyplom	inżynier	inżynier	inżynier
OPROJEKTOWAŁ	mgr inż. Piotr Kasiński	dyplom	inżynier	inżynier	inżynier

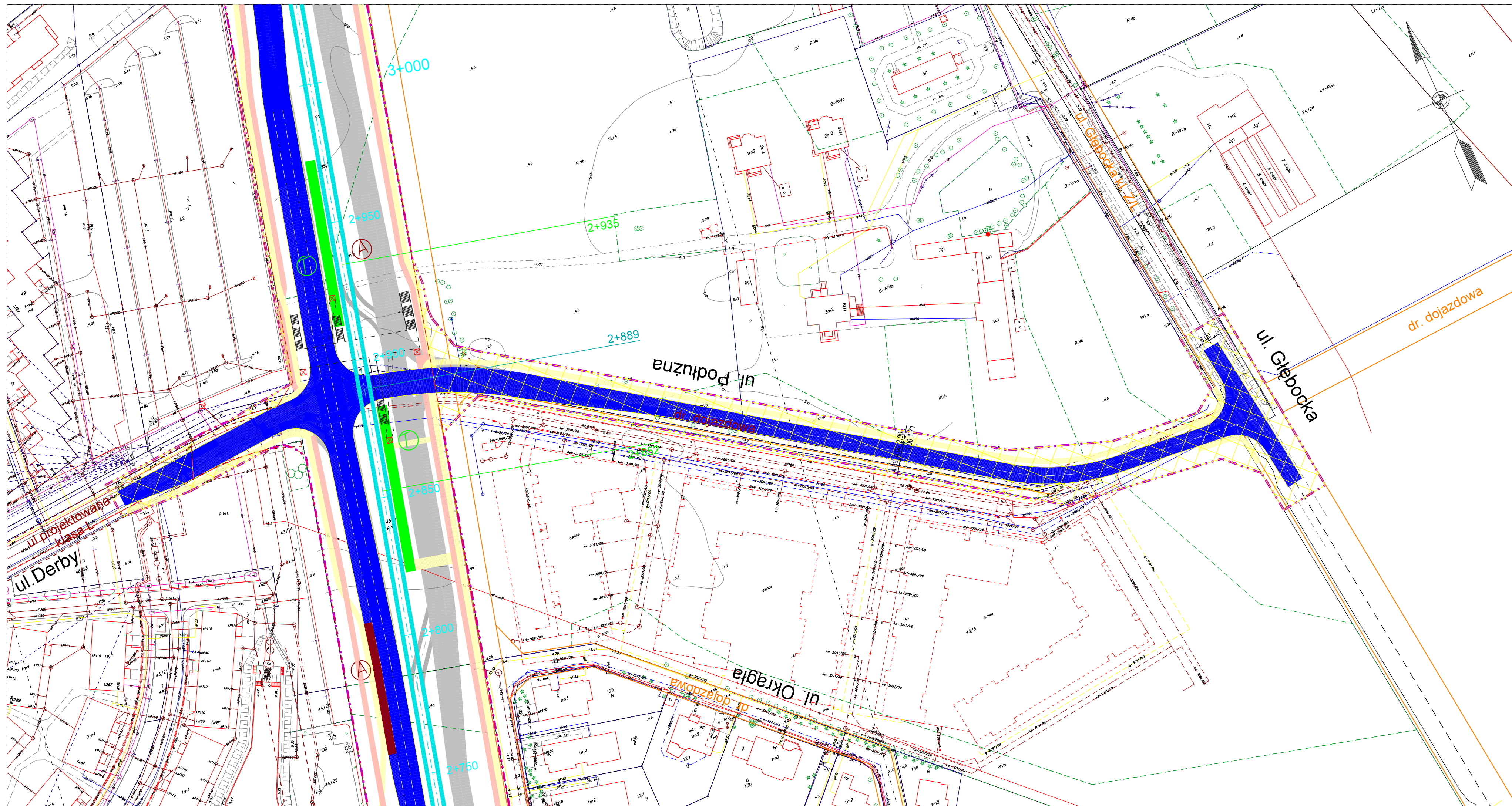
**NAZWA PROJEKTU:** Koncepcja przeprowadzenia linii tramwajowej w ciągu Głęboka - Trasa Olszyski Grochowskiej do Trasy Mostu Północnego z przekroczeniem Trasy Toruńskiej (odcinek: Młoborska - Trasa Olszyski Grochowskiej)

**NAZWA PLANU:** Plan sytuacyjny - wariant 3

MIASZCZYWO	STADIUM	SKALA	DATA	WERSJA
0104040001	Drogi	ETAP II	1:1000	08.2012 r.

2.3.4-Z






- LEGENDA:**
- projektowana linia tramwajowa war. 3
  - projektowana linia rozgraniczająca
  - jezdnie projektowanej Trasy Olszynki Grochowskiej
  - projektowane drogi dojazdowe
  - docelowy przebieg TOG
  - linia rozgraniczająca TOG
  - obszar poza linią rozgraniczającą TOG
  - pozwolenia na budowę
  - warunki zabudowy
  - chodnik
  - droga rowerowa
  - projektowany przystanek tramwajowy
  - projektowany przystanek autobusowy
  - istniejący przystanek autobusowy
  - MPZP - drogi planowane przebieg ustalony
  - MPZP - drogi planowane przebieg orientacyjny
  - mur oporowy
  - estakada
  - winda
  - schody
  - tunel

reszta oznaczeń zgodnie z treścią mapy zasadniczej

ZAMAWIAJĄCY



MIASTO STOLECZNE WARSZAWA

**Urząd m.st. Warszawy**  
**Biuro Drogownictwa i Komunikacji**  
 ul. Solec 48, 00-382 Warszawa  
 tel. (22) 443 06 54, (22) 443 06 55  
 fax (22) 443 06 41

WYKONAWCA



**DHV POLSKA Sp. z o.o.**  
 ul. Domaniewska 41, 02-672 Warszawa  
 tel. (22) 606 28 02, fax (22) 606 28 03  
 e-mail: dhv.polska@dhv.com

FUNKCJA	IMIĘ I NAZWISKO	BRANŻA	NR UPRAWNIENI / SPECJALNOŚĆ	PODPIS
PROJEKTANT:	mgr inż. Robert Urbański	drogi	MAZ/0244/POOD/09 drogowa	
OPRACOWAŁA:	mgr inż. Izabela Ozdarska	drogi		
	mgr inż. Piotr Karaś	drogi		

NAZWA PROJEKTU:

Konceptja przeprowadzenia linii tramwajowej  
 w ciągu Głębocka - Trasa Olszynki Grochowskiej  
 do Trasy Mostu Północnego z przekroczeniem Trasy Toruńskiej  
 (odcinek: Malborska - Trasa Olszynki Grochowskiej)

NAZWA RYSUNKU: **Plan sytuacyjny - warianty 3,4**

NR UMOWY: BD/B-1-1-4/B/U-002/12	BRANŻA: Drogi	STADIUM: ETAP II	SKALA: 1:1000	DATA: 08.2012 r.	NR RYSUNKU: <b>2.3.4a-z</b>
------------------------------------	------------------	---------------------	------------------	---------------------	--------------------------------