

- LEGENDA:**
- projektowana linia tramwajowa war. 4
 - - - projektowana linia rozgraniczająca
 - jezdnie projektowanej Trasy Olszynki Grochowskiej
 - projektowane drogi dojazdowe
 - docelowy przebieg TOG
 - - - linia rozgraniczająca TOG
 - obszar poza linią rozgraniczającą TOG
 - - - pozwolenia na budowę
 - - - warunki zabudowy
 - chodnik
 - droga rowerowa
 - ⊕ winda
 - ⊕ schody
 - projektowany przystanek tramwajowy
 - ⊕ projektowany przystanek autobusowy
 - ⊕ istniejący przystanek autobusowy
 - MPZP - drogi planowane przebieg ustalony
 - - - MPZP - drogi planowane przebieg orientacyjny
 - mur oporowy
 - tunel
 - estakada
- reszta oznaczeń zgodnie z treścią mapy zasadniczej

ZAMAWIAJACY

MIASTO STOLECZNE WARSZAWA

**Urząd m.st. Warszawy
Biuro Drogowictwa i Komunikacji**
ul. Sołec 48, 00-382 Warszawa
tel. (22) 443 06 54, fax (22) 443 06 55
fax (22) 443 06 41

WYKONAWCA

DHV POLSKA Sp. z o.o.
ul. Domaniewska 41, 02-672 Warszawa
tel. (22) 606 28 02, fax (22) 606 28 03
e-mail: dhv.polska@dhv.com

FUNKCJA	IMIE I NAZWISKO	BRANŻA	NR UPRAWNIEN / SPECJALNOŚĆ	PODPIS
PROJEKTANT:	mgr inż. Robert Urbański	drogi	MAZ/024/POOD/09	drogowa
OPRACOWAŁA:	mgr inż. Izabela Ozdarska	drogi		
	mgr inż. Piotr Karas	drogi		

NAZWA PROJEKTU:

Koncepcja przeprowadzenia linii tramwajowej w ciągu Głębocka - Trasa Olszynki Grochowskiej do Trasy Mostu Północnego z przekroczeniem Trasy Toruńskiej (odcinek: Malborska - Trasa Olszynki Grochowskiej)

NAZWA RYSUNKU:

Plan sytuacyjny - wariant 4

NR UMOWY:	BRANŻA:	STADIUM:	SKALA:	DATA:	NR RYSUNKU:
BDB4-14BIA/02/12	Drogi	ETAP II	1:1000	08.2012 r.	2.4.1-z

WZGLĘDNY WRAZ Z KOLEJNOŚCIAMI
 WYKONANIA PRAC
 WZGLĘDNY WRAZ Z KOLEJNOŚCIAMI
 WYKONANIA PRAC
 WZGLĘDNY WRAZ Z KOLEJNOŚCIAMI
 WYKONANIA PRAC

PĘTLA
 TRAMWAJOWA

alternatywna lokalizacja pętli tramwajowej
 jak dla wariantu 3

2 500 miejsc
 opcja II
 Ride and Park

1 700 miejsc
 opcja I
 Ride and Park


Alternatywna lokalizacja
 pętli autobusowej
 Rezerwa pod powiększenie
 Park and Ride

wg. opracowania
 BPRW

- LEGENDA:
- projektowana linia tramwajowa war. 4
 - - - projektowana linia rozgraniczająca
 - jezdnie projektowanej Trasy Olszynki Grochowskiej
 - projektowane drogi dojazdowe
 - docelowy przebieg TOG
 - - - linia rozgraniczająca TOG
 - obszar poza linią rozgraniczającą TOG
 - pozwolenia na budowę
 - warunki zabudowy
 - chodnik
 - droga rowerowa
 - winda
 - schody
 - projektowany przystanek tramwajowy
 - projektowany przystanek autobusowy
 - istniejący przystanek autobusowy
 - MPZP - drogi planowane przebieg ustalony
 - MPZP - drogi planowane przebieg orientacyjny
 - mur oporowy
 - estakada

reszta oznaczeń zgodnie z treścią mapy zasadniczej

ZAMAWIAJĄCY
 MIASTO STOLECZNE WARSZAWA
 Urząd m.st. Warszawy
 Biuro Drogowictwa i Komunikacji
 ul. Solec 48, 00-382 Warszawa
 tel. (22) 443 06 54, (22) 443 06 55
 fax (22) 443 06 41

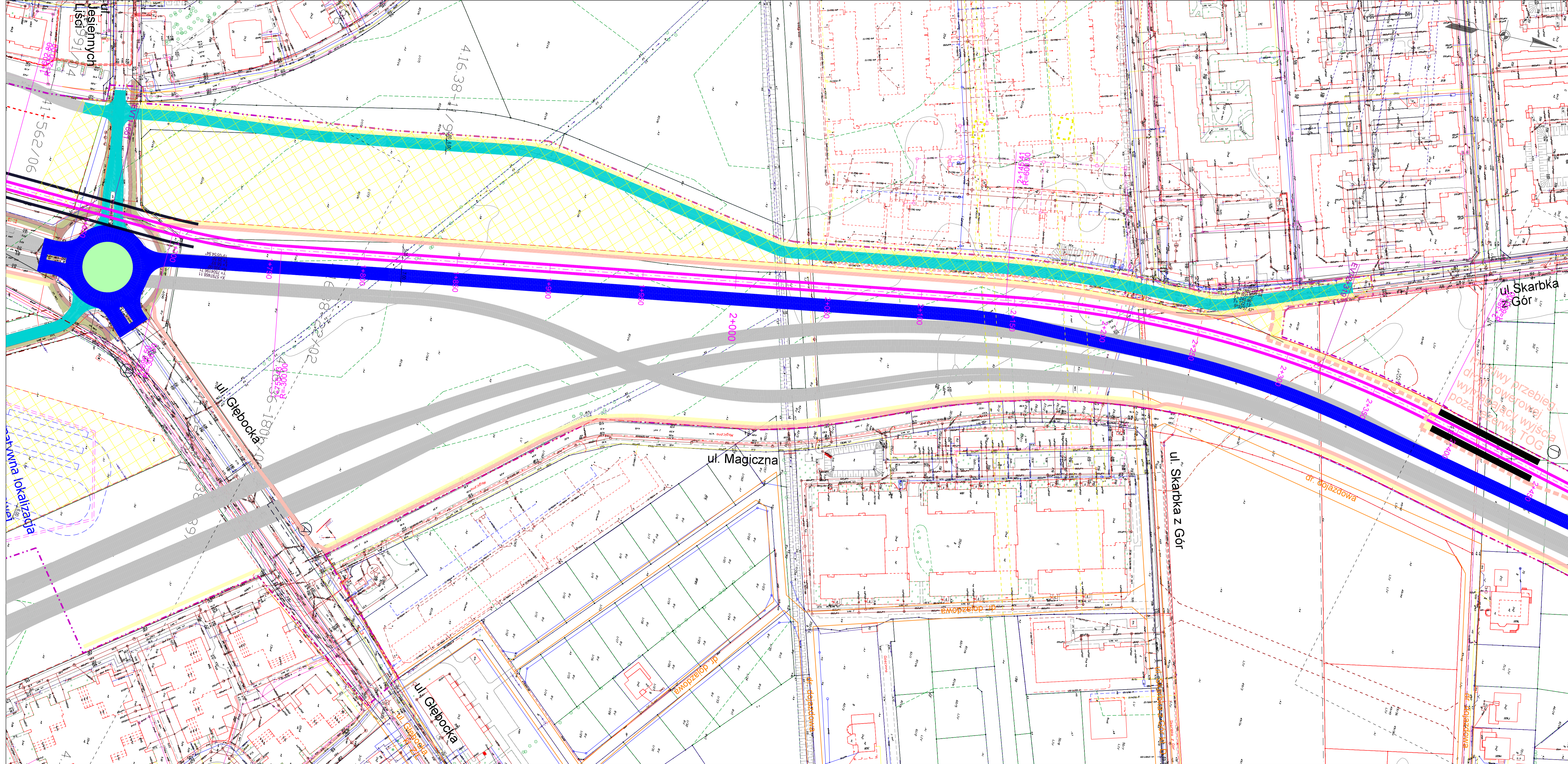
WYKONAWCA

 DHV POLSKA Sp. z o.o.
 ul. Domaniewska 41, 02-672 Warszawa
 tel. (22) 606 28 02, fax (22) 606 28 03
 e-mail: dhv.polska@dhv.com

FUNKCJA	IMIĘ I NAZWISKO	BRANŻA	NR UPRAWNIENI I SPECJALNOŚĆ	PODSIS
PROJEKTANT	mgr inż. Robert Urbaniński	drogi	MAZ024PO0009	drogowa
OPRACOWAŁA	mgr inż. Izabela Ozdarska	drogi		
	mgr inż. Piotr Karas	drogi		

NAZWA PROJEKTU:
 Koncesja przeprowadzenia linii tramwajowej
 w ciągu Głębocka - Trasa Olszynki Grochowskiej
 do Trasy Mostu Północnego z przekroczeniem Trasy Torunskiej
 (odcinek: Malborska - Trasa Olszynki Grochowskiej)

NAZWA RYSUNKU:
 Plan sytuacyjny - wariant 4

NR LUDOWY: 6084-484-0212
 BRANŻA: Drogi
 STADIUM: ETAP II
 SKALA: 1:1000
 DATA: 08.2012 r.
 NR RYSUNKU: 2.4.2-z



LEGENDA:

- projektowana linia tramwajowa war. 4
- projektowana linia rozgraniczająca
- jezdnie projektowanej Trasy Olszynieckiej
- projektowane drogi dojazdowe
- docelowy przebieg TOG
- linia rozgraniczająca TOG
- obszar poza linią rozgraniczającą TOG
- pozwolenia na budowę
- warunki zabudowy
- chodnik
- droga rowerowa
- winda
- schody
- projektowany przystanek tramwajowy
- projektowany przystanek autobusowy
- istniejący przystanek autobusowy
- MPZP - drogi planowane przebieg ustalony
- MPZP - drogi planowane przebieg orientacyjny
- mur oporowy
- tunel
- estakada

reszta oznaczeń zgodnie z treścią mapy zasadniczej

ZAMAWIAJĄCY

Urząd m.st. Warszawy
Biuro Drogownictwa i Komunikacji
 ul. Solec 48, 00-382 Warszawa
 tel. (22) 443 06 54, (22) 443 06 55
 fax (22) 443 06 41

WYKONAWCA

DHV POLSKA Sp. z o.o.
 ul. Domaniewska 41, 02-672 Warszawa
 tel. (22) 606 28 02, fax (22) 606 28 03
 e-mail: dhv.polska@dhv.com

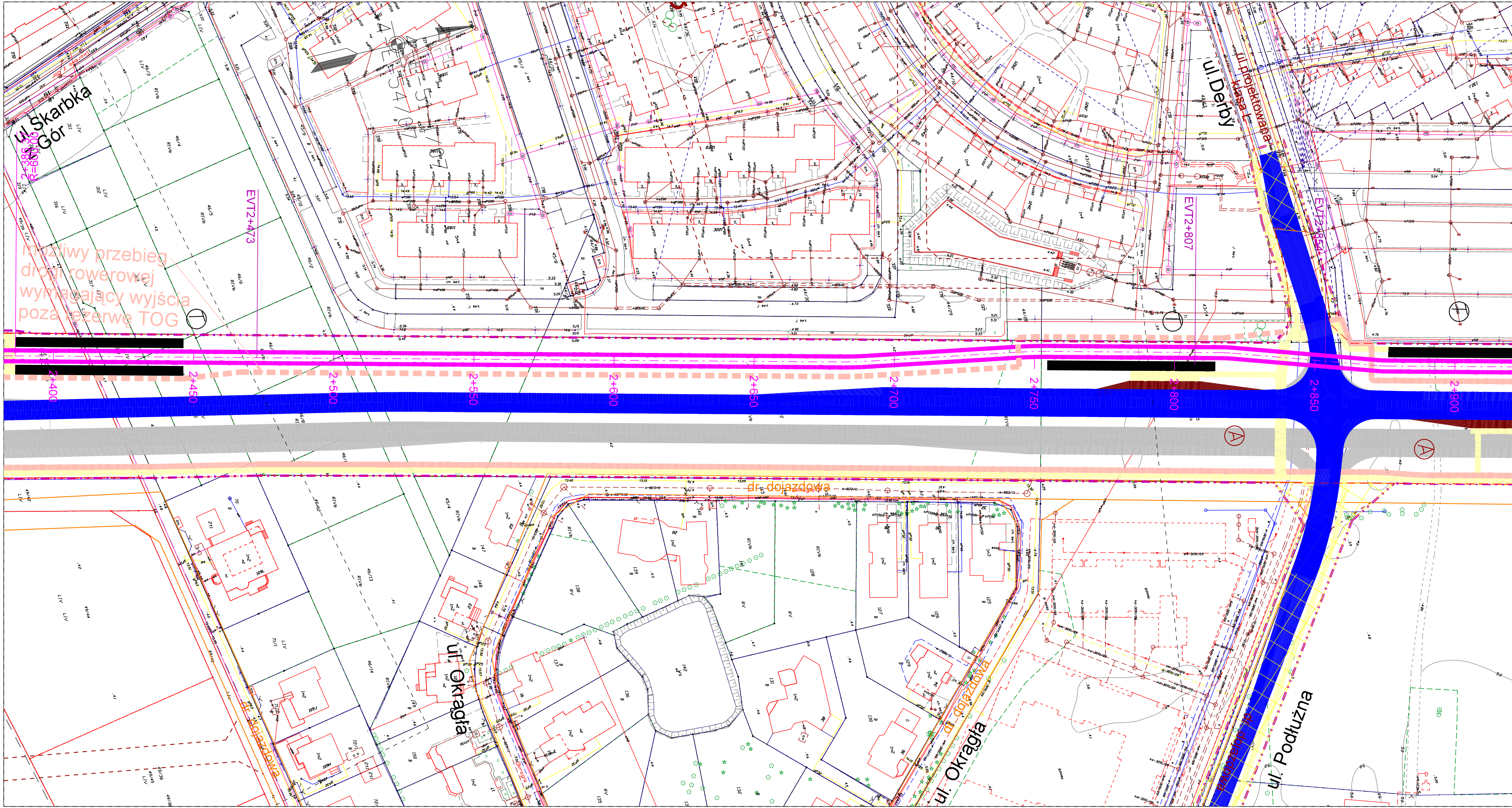
FNUNCJA	IMIĘ I NAZWISKO	BRANŻA	NR UPRAWNIEN / SPECJALNOŚĆ	POCPIS
PROJEKTANT:	mgr inż. Robert Urbański	drogi	MAZ024POOD09	drogowa
OPRACOWAŁA:	mgr inż. Izabela Ożarska	drogi		
	mgr inż. Piotr Karas	drogi		

NAZWA PROJEKTU:

Konceptja przeprowadzenia linii tramwajowej
 w ciągu Głębocka - Trasa Olszynieckiej
 do Trasy Mostu Północnego z przekroczeniem Trasy Toruńskiej
 (odcinek: Malborska - Trasa Olszynieckiej)

NAZWA RYSUNKU: **Plan sytuacyjny - wariant 4**

NR UMOWY: 8016-K-4813-0212	BRANŻA: Drogi	STADIUM: ETAP II	SKALA: 1:1000	DATA: 08.2012 r.	NR RYSUNKU: 2.4.3 z
-------------------------------	------------------	---------------------	------------------	---------------------	-------------------------------



możliwy przebieg drogi rowerowej wymagający wyjścia poza rezerwę TOG

dr. dojazdowe

LEGENDA:

- projektowana linia tramwajowa war. 4
- projektowana linia rozgraniczająca
- jezdnie projektowanej Trasy Olszynki Grochowskiej
- projektowane drogi dojazdowe
- docelowy przebieg TOG
- linia rozgraniczająca TOG
- obszar poza linią rozgraniczającą TOG
- pozwolenia na budowę
- warunki zabudowy
- chodnik
- droga rowerowa
- winda
- schody
- projektowany przystanek tramwajowy
- projektowany przystanek autobusowy
- istniejący przystanek autobusowy
- MPZP - drogi planowane przebieg ustalony
- MPZP - drogi planowane przebieg orientacyjny
- mur oporowy
- tunel
- estakada

reszta oznaczeń zgodnie z treścią mapy zasadniczej

ZAMAWIAJĄCY

MIASTO
STOLECZNE
WARSZAWA

Urząd m.st. Warszawy
Biurowo Drogownictwa i Komunikacji
ul. Solec 48, 00-382 Warszawa
tel. (22) 443 06 54, (22) 443 06 55
fax (22) 443 06 41

WYKONAWCA

DHV POLSKA Sp. z o.o.
ul. Domaniewska 41, 02-672 Warszawa
tel. (22) 606 28 02, fax (22) 606 28 03
e-mail: dhv.polska@dhv.com

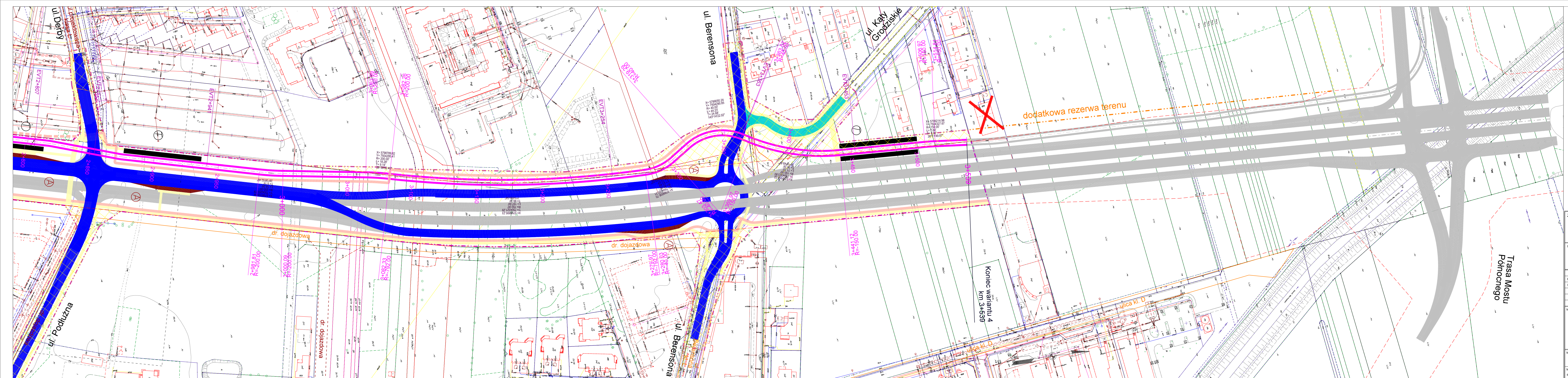
FUNKCJA	IMIĘ I NAZWISKO	BRANŻA	NR UPRAWNIENI / SPECJALNOŚĆ	PODPIS
PROJEKTANT:	mgr inż. Robert Urbański	drogi	MAZ/0244/POOD/09 drogowa	
OPRACOWAŁA:	mgr inż. Izabela Ozdarska	drogi		
	mgr inż. Piotr Karaś	drogi		

NAZWA PROJEKTU:

Konceptja przeprowadzenia linii tramwajowej
w ciągu Głębocka - Trasa Olszynki Grochowskiej
do Trasy Mostu Północnego z przekroczeniem Trasy Toruńskiej
(odcinek: Malborska - Trasa Olszynki Grochowskiej)

NAZWA RYSUNKU: Plan sytuacyjny - wariant 4

NR UMOWY: BD/IB-1-4/BIU-002/12	BRANŻA: Drogi	STADIUM: ETAP II	SKALA: 1:1000	DATA: 08.2012 r.	NR RYSUNKU: 2.4.4-z
-----------------------------------	------------------	---------------------	------------------	---------------------	-------------------------------



- LEGENDA:**
- projektowana linia tramwajowa war. 4
 - projektowana linia rozgraniczająca
 - jezdnie projektowanej Trasy Olszynki Grochowskiej
 - projektowane drogi dojazdowe
 - docelowy przebieg TOG
 - linia rozgraniczająca TOG
 - obszar poza linią rozgraniczającą TOG
 - pozwolenia na budowę
 - warunki zabudowy
 - chodnik
 - droga rowerowa
 - projektowany przystanek tramwajowy
 - projektowany przystanek autobusowy
 - istniejący przystanek autobusowy
 - MPZP - drogi planowane przebieg ustalony
 - MPZP - drogi planowane przebieg orientacyjny
 - mur oporowy
 - tunel
 - estakada
 - winda
 - schody

reszta oznaczeń zgodnie z treścią mapy zasadniczej

ZAMAWIAJĄCY

MIASTO
STOŁECZNE
WARSZAWA

Urząd m.st. Warszawy
Biuro Drogownictwa i Komunikacji
ul. Solec 48, 00-382 Warszawa
tel. (22) 443 06 54, (22) 443 06 55
fax (22) 443 06 41

WYKONAWCA

DHV POLSKA Sp. z o.o.
ul. Domaniewska 41, 02-672 Warszawa
tel. (22) 606 28 02, fax (22) 606 28 03
e-mail: dhv.polska@dhv.com

FUNKCJA	IMIĘ I NAZWISKO	BRANŻA	NIR UPRAWNIENI / SPECJALNOŚĆ	PODPIS
PROJEKTANT:	mgr inż. Robert Urbański	drogi	MAZ0244/POOD/09	drogowa
OPRACOWAŁA:	mgr inż. Izabela Ozdarska	drogi		
	mgr inż. Piotr Karaś	drogi		

NAZWA PROJEKTU:

Koncepcja przeprowadzenia linii tramwajowej
w ciągu Głębocka - Trasa Olszynki Grochowskiej
do Trasy Mostu Północnego z przekroczeniem Trasy Toruńskiej
(odcinek: Malborska - Trasa Olszynki Grochowskiej)

NAZWA RYSUNKU: Plan sytuacyjny - wariant 4

NR LAMOWY: RD/4-14B/1002/12	BRANŻA: Drogi	STADIUM: ETAP II	SKALA: 1:1000	DATA: 08.2012 r.	NR RYSUNKU: 2.4.5-z
--------------------------------	------------------	---------------------	------------------	---------------------	------------------------

WSZYSTKIE PRAWA ZASTRZEŻONE