

© OpenStreetMap (and) contributors, CC-BY-SA


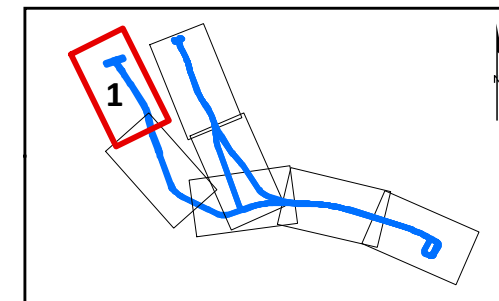
- Przebieg planowanego przedsięwzięcia w wariantie nr 1
- Przebieg planowanego przedsięwzięcia w wariantie nr 2
- Przebieg planowanego przedsięwzięcia w wariantie nr 4

Kwalifikacja akustyczna terenu:

- MW - tereny zabudowy mieszkaniowej wielorodzinnej i zamieszkania zbiorowego
- UO - tereny zabudowy związanej ze stałym lub czasowym pobytu dzieci i młodzieży
- UZ - tereny domów opieki społecznej i szpitali w miastach
- R-W - tereny rekreacyjno-wypoczynkowe

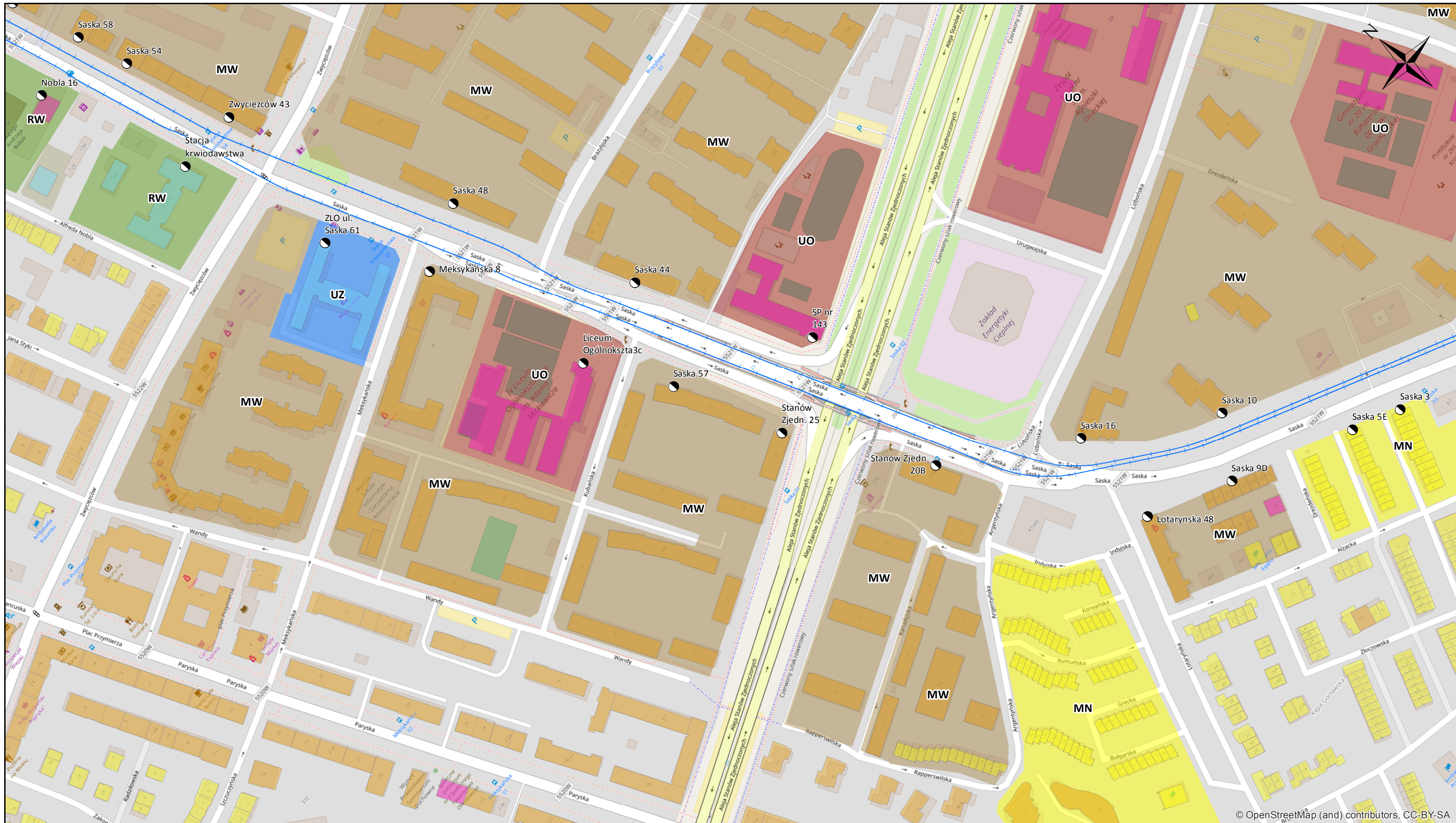
Zabudowa objęta ochroną przed hałasem:

- budynek jednorodzinny
- budynek wielorodzinny
- placówka oświaty
- placówka ochrony zdrowia
- Punkty odbioru/receptory



ZAŁĄCZNIK NR 7

Mapa obszarów objętymi ochroną przed hałasem wraz z lokalizacją punktów odbiorczych/receptorów wyznaczonych w otoczeniu planowanej linii tramwajowej



© OpenStreetMap (and) contributors, CC-BY-SA

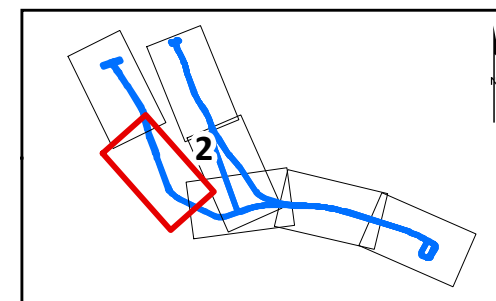
- Przebieg planowanego przedsięwzięcia w wariantcie nr 1
- Przebieg planowanego przedsięwzięcia w wariantcie nr 2
- Przebieg planowanego przedsięwzięcia w wariantcie nr 4

Kwalifikacja akustyczna terenu:

- MN - tereny zabudowy mieszkaniowej jednorodzinnej
- MW - tereny zabudowy mieszkaniowej wielorodzinnej i zamieszkania zbiorowego
- UO - tereny zabudowy związanej ze stałym lub czasowym pobytu dzieci i młodzieży
- UZ - tereny domów opieki społecznej i szpitali w miastach
- R-W - tereny rekreacyjno-wypoczynkowe

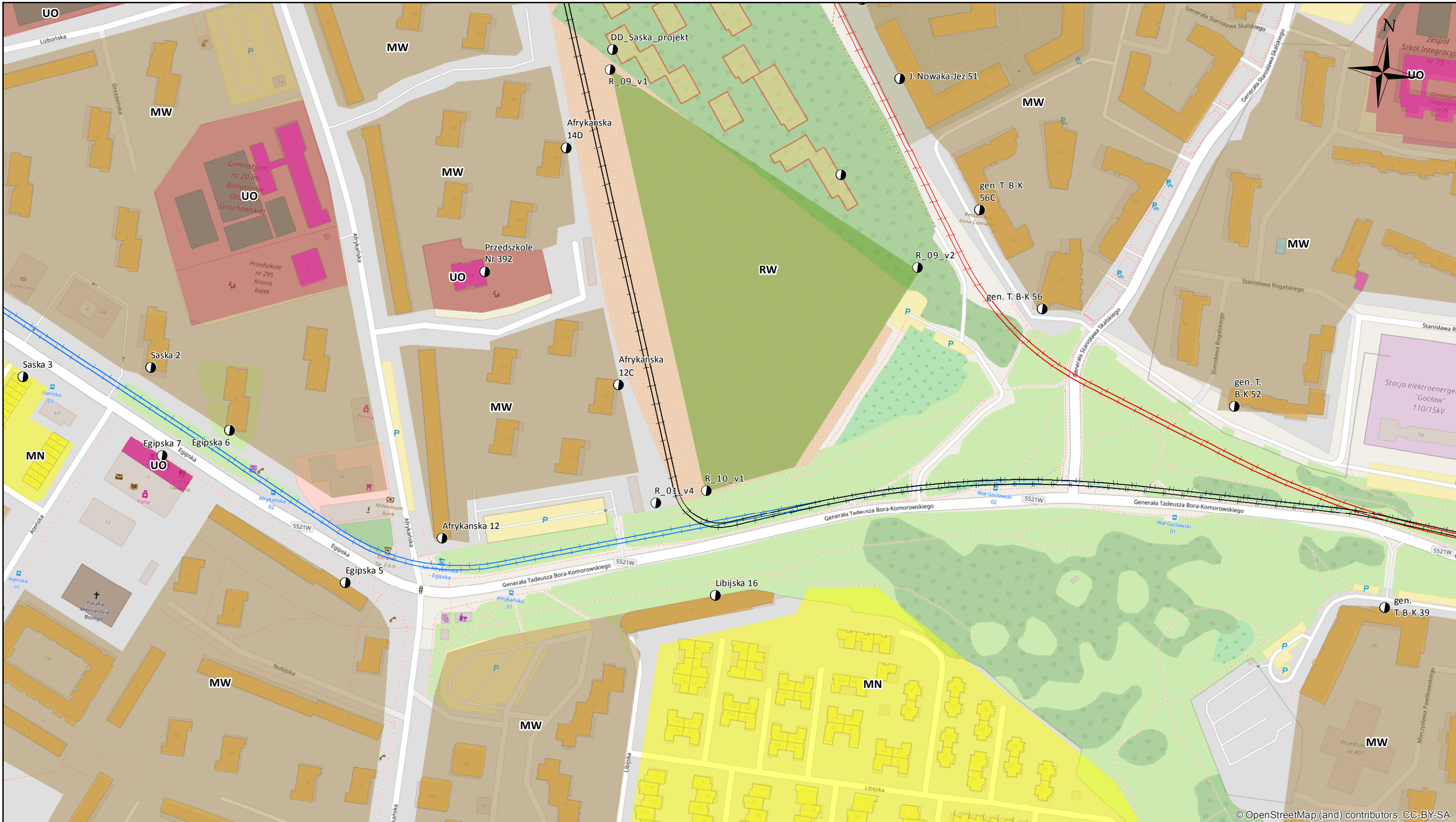
Zabudowa objęta ochroną przed hałasem:

- budynek jednorodzinny
- budynek wielorodzinny
- placówka oświaty
- placówka ochrony zdrowia
- Punkty odbioru/receptory



ZAŁĄCZNIK NR 7

Mapa obszarów objętych ochroną przed hałasem wraz z lokalizacją punktów odbiorczych/receptorów wyznaczonych w otoczeniu planowanej linii tramwajowej



© OpenStreetMap (and) contributors, CC-BY-SA

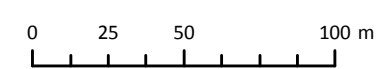
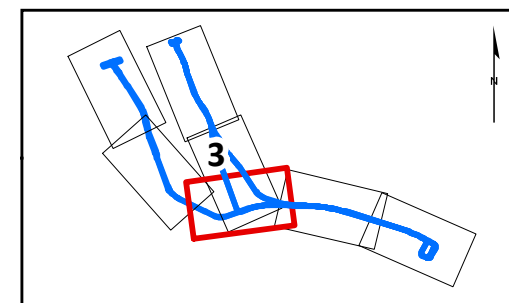
- Przebieg planowanego przedsięwzięcia w wariantcie nr 1
- Przebieg planowanego przedsięwzięcia w wariantcie nr 2
- Przebieg planowanego przedsięwzięcia w wariantcie nr 4

Kwalifikacja akustyczna terenu:

- MN - tereny zabudowy mieszkaniowej jednorodzinnej
- MW - tereny zabudowy mieszkaniowej wielorodzinnej i zamieszkania zbiorowego
- UO - tereny zabudowy związanej ze stałym lub czasowym pobytu dzieci i młodzieży
- R-W - tereny rekreacyjno-wypoczynkowe


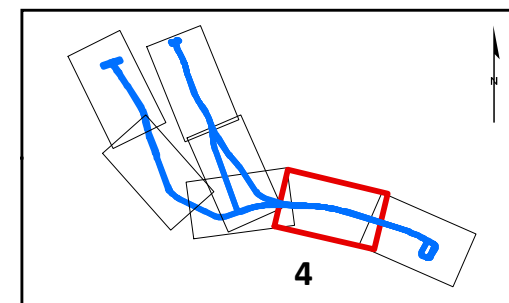
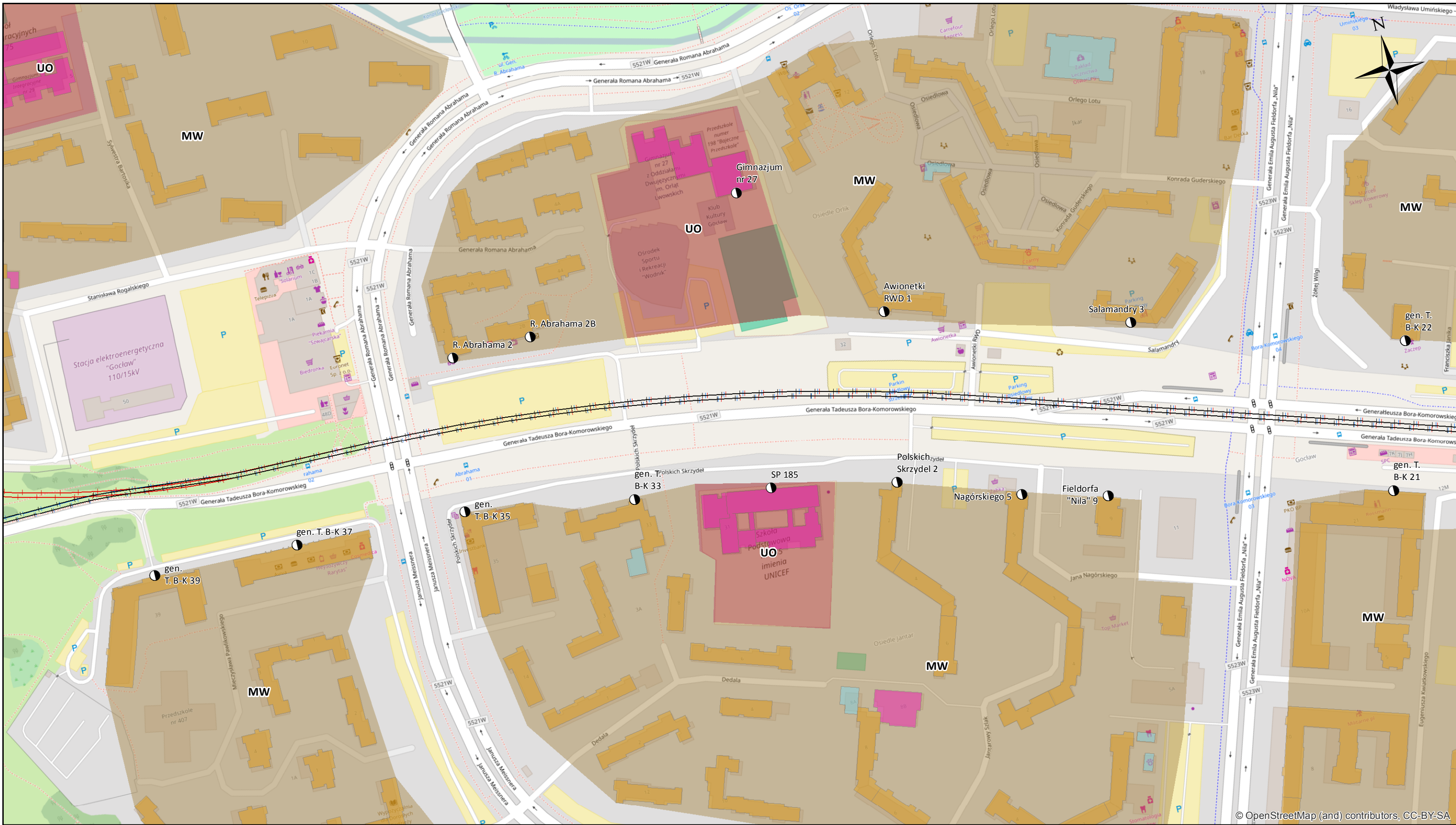
Zabudowa objęta ochroną przed hałasem:

- budynek jednorodzinny
- budynek wielorodzinny
- placówka oświaty
- placówka ochrony zdrowia
- budynek wielorodzinny (projektowany)
- Punkty odbioru/receptory



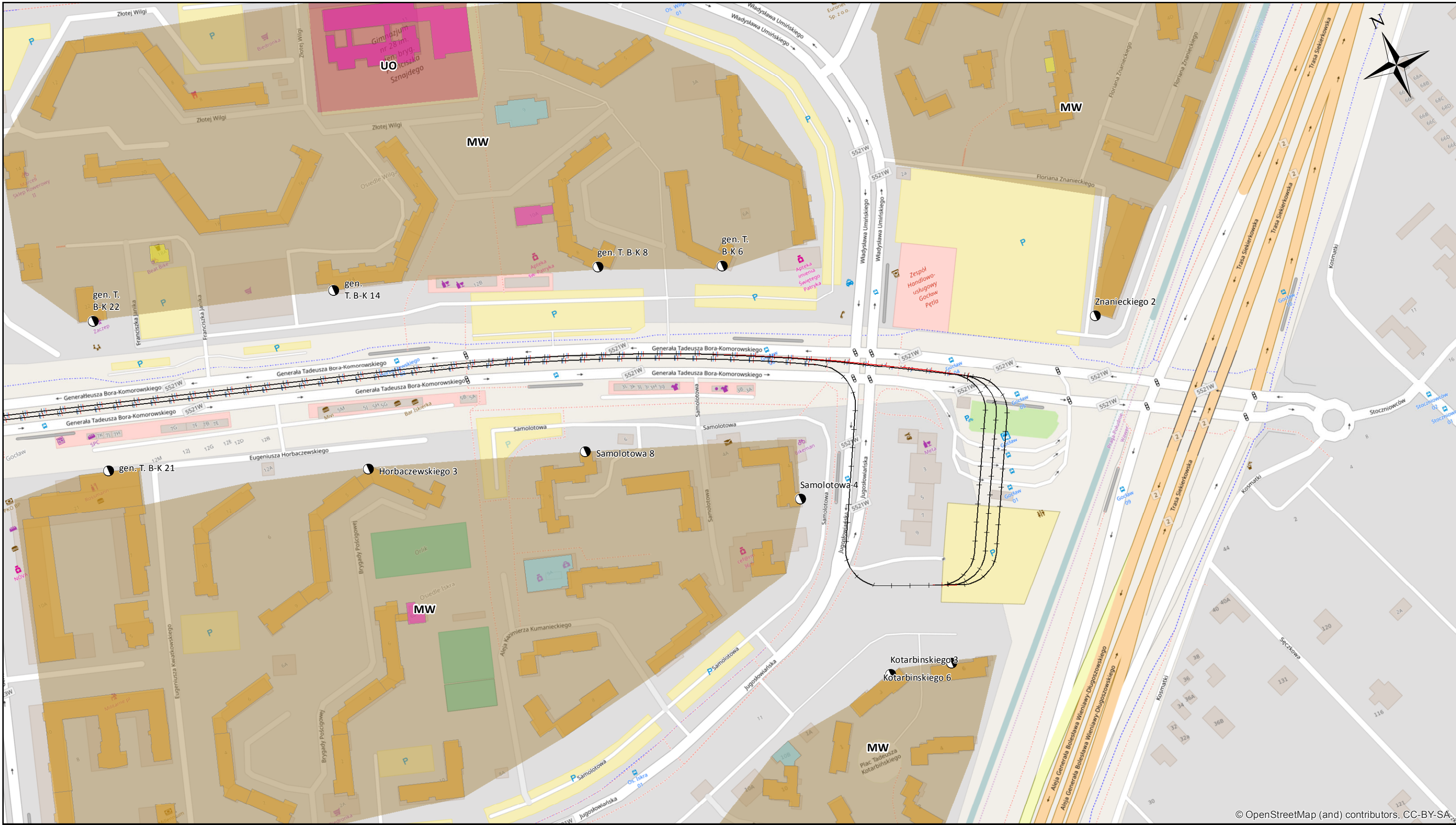
ZAŁĄCZNIK NR 7

Mapa obszarów objętymi ochroną przed hałasem wraz z lokalizacją punktów odbiorczych/receptorów wyznaczonych w otoczeniu planowanej linii tramwajowej



ZAŁĄCZNIK NR 7

Mapa obszarów objętymi ochroną przed hałasem wraz z lokalizacją punktów odbiorczych/receptorów wyznaczonych w otoczeniu planowanej linii tramwajowej



© OpenStreetMap (and) contributors, CC-BY-SA

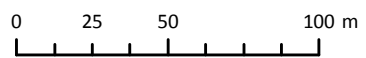
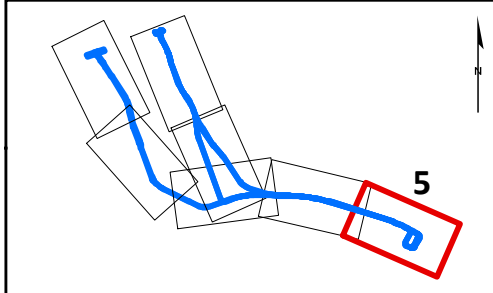
- Przebieg planowanego przedsięwzięcia w wariantie nr 1
- Przebieg planowanego przedsięwzięcia w wariantie nr 2
- Przebieg planowanego przedsięwzięcia w wariantie nr 4

Kwalifikacja akustyczna terenu:

- MW - tereny zabudowy mieszkaniowej wielorodzinnej i zamieszkania zbiorowego
- UO - tereny zabudowy związanej ze stałym lub czasowym pobytu dzieci i młodzieży

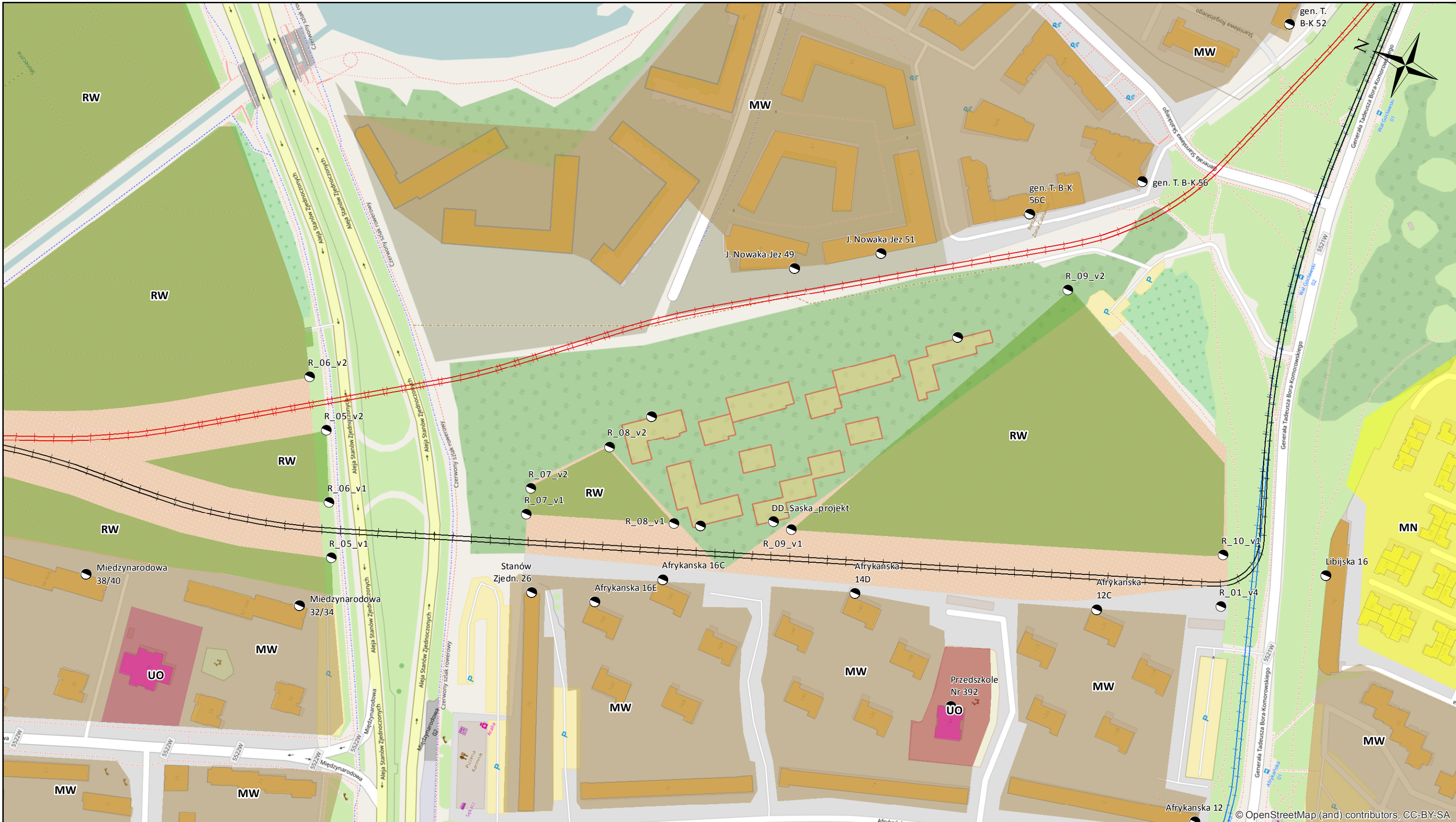
Zabudowa objęta ochroną przed hałasem:

- budynek jednorodzinny
- budynek wielorodzinny
- placówka oświaty
- placówka ochrony zdrowia
- Punkty odbioru/receptory



ZAŁĄCZNIK NR 7

Mapa obszarów objętych ochroną przed hałasem wraz z lokalizacją punktów odbiorczych/receptorów wyznaczonych w otoczeniu planowanej linii tramwajowej



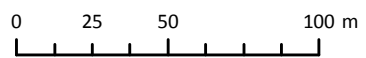
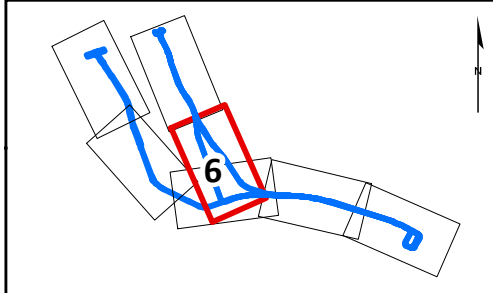
- Przebieg planowanego przedsięwzięcia w wariantcie nr 1
- Przebieg planowanego przedsięwzięcia w wariantcie nr 2
- Przebieg planowanego przedsięwzięcia w wariantcie nr 4

Kwalifikacja akustyczna terenu:

- MN - tereny zabudowy mieszkaniowej jednorodzinnej
- MW - tereny zabudowy mieszkaniowej wielorodzinnej i zamieszkania zbiorowego
- UO - tereny zabudowy związanej ze stałym lub czasowym pobytu dzieci i młodzieży
- R-W - tereny rekreacyjno-wypoczynkowe

Zabudowa objęta ochroną przed hałasem:

- budynek jednorodzinny
- budynek wielorodzinny
- placówka oświaty
- budynek wielorodzinny (projektowany)
- Punkty odbioru/receptory



ZAŁĄCZNIK NR 7

Mapa obszarów objętymi ochroną przed hałasem wraz z lokalizacją punktów odbiorczych/receptorów wyznaczonych w otoczeniu planowanej linii tramwajowej

© OpenStreetMap (and) contributors, CC-BY-SA



© OpenStreetMap (and) contributors, CC-BY-SA

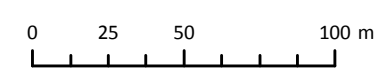
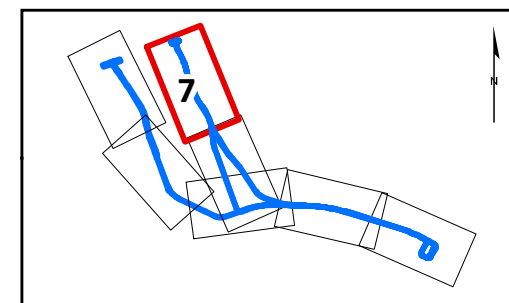
- Przebieg planowanego przedsięwzięcia w wariantie nr 1
- Przebieg planowanego przedsięwzięcia w wariantie nr 2
- Przebieg planowanego przedsięwzięcia w wariantie nr 4

Kwalifikacja akustyczna terenu:

- MW - tereny zabudowy mieszkaniowej wielorodzinnej i zamieszkania zbiorowego
- UO - tereny zabudowy związanej ze stałym lub czasowym pobytu dzieci i młodzieży
- R-W - tereny rekreacyjno-wypoczynkowe

Zabudowa objęta ochroną przed hałasem:

- budynek jednorodzinny
- budynek wielorodzinny
- placówka oświaty
- Punkty odbioru/receptory



ZAŁĄCZNIK NR 7

Mapa obszarów objętymi ochroną przed hałasem wraz z lokalizacją punktów odbiorczych/receptorów wyznaczonych w otoczeniu planowanej linii tramwajowej