


# WOJ. MAZOWIECKIE

**Inwestor:**  
 GENERALNA DYREKCJA  
 DRÓG KRAJOWYCH I AUTOSTRAD  
 Oddział w Warszawie

**Konsorcjum:**  
 BIURO PROJEKTOWO-KONSTRUKCYJNE  
 EUROSTRADA  
 getinsa

**Temat:** Rozbudowa drogi krajowej Nr 17  
 do parametrów drogi ekspresowej  
 Węzeł "Lubelska" - granica województwa lubelskiego  
 (3+200 - 74+883)  
**Brand:** Studium techniczno-ekonomiczno-środowiskowe **ETAP:** ETAP II

Funkcja w zespole	Imię i Nazwisko	Specjalność	Nr uprawnień	Data	Podpis
Projektował	Wojciech Parciński	drogi	Wa-836/94	11.2008	
Opracował	Grzegorz Czopiński	drogi		11.2008	
Sprawdził	Adam Grzyb	drogi	MAZ/0277/POOD/04	11.2008	


**Revizja:**  
 01  
**Data:**  
 11.2008

**Nazwa rysunku:**  
**PLAN ORIENTACYJNY**  
 WARIANT 2b

**Skala:**  
 1:25 000  
**Nr rys:**  
 1.4/1





**Investor:**  
 GENERALNA DYREKCJA  
 DRÓG KRAJOWYCH I AUTOSTRAD  
 Oddział w Warszawie

**Konsorcjum:**  
 EUROSTRADA  
 getinsa

**Temat:** Rozbudowa drogi krajowej Nr 17  
 do parametrów drogi ekspresowej  
 Węzeł "Lubelska" - granica województwa lubelskiego  
 (3+200 - 74+883)  
**Branda:** Studium techniczno-ekonomiczno-środowiskowe **Etap:** ETAP II

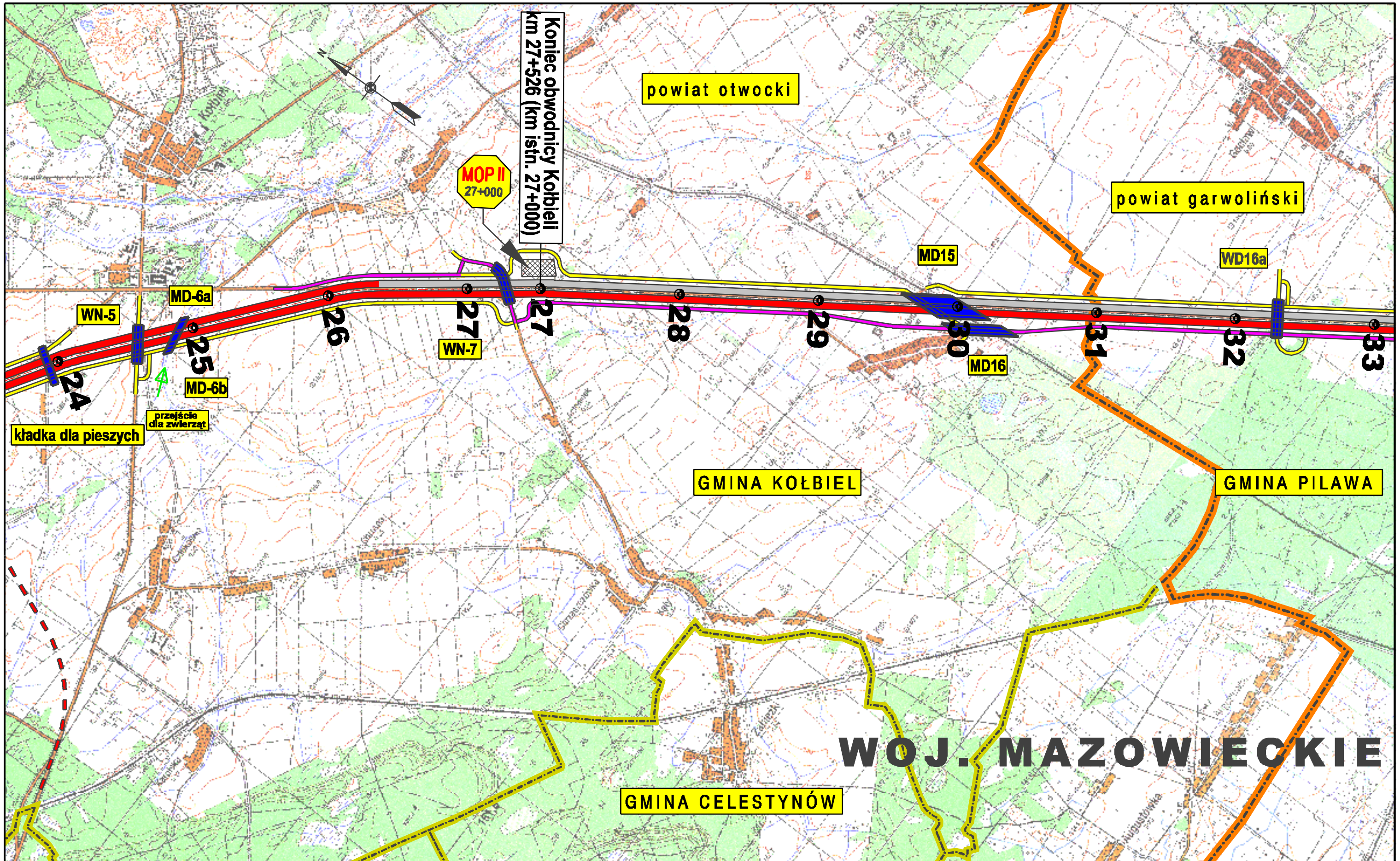
Funkcja w zespole	Imię i Nazwisko	Specjalność	Nr uprawnień	Data	Podpis
Projektował:	Wojciech Parciński	drogi	Wa-836/94	11.2008	
Opracował:	Grzegorz Czopiński	drogi		11.2008	
Sprawił:	Adam Grzyb	drogi	MAZ/0277/POOD/04	11.2008	


**Revizja:**  
 01  
**Data:**  
 11.2008

**Nazwa rysunku:**  
 PLAN ORIENTACYJNY  
 WARIANT 2b

**Skala:**  
 1:25 000  
**Nr rys:**  
 1.4/2





**Inwestor:**  
 GENERALNA DYREKCJA  
 DRÓG KRAJOWYCH I AUTOSTRAD  
 Oddział w Warszawie

**Konsorcjum:**  
 BIURO PROJEKTOWO-KONSTRUKCYJNE  
 EUROSTRADA  
 getinsa

**Temat:** Rozbudowa drogi krajowej Nr 17 do parametrów drogi ekspresowej Węzeł "Lubelska" - granica województwa lubelskiego (3+200 - 74+883)  
**Brand:** Studium techniczno-ekonomiczno-środowiskowe **ETAP:** ETAP II

Funkcja w zespole	Imię i Nazwisko	Specjalność	Nr uprawnień	Data	Podpis
Projektował	Wojciech Parciński	drogi	Wa-836/94	11.2008	
Opracował	Grzegorz Czopiński	drogi		11.2008	
Sprawił	Adam Grzyb	drogi	MAZ/0277/POOD/04	11.2008	

**Revizja:** 01  
**Data:** 11.2008

**Nazwa rysunku:**  
**PLAN ORIENTACYJNY**  
 WARIANT 2b

**Skala:** 1:25 000  
**Nr rys:** 1.4/3

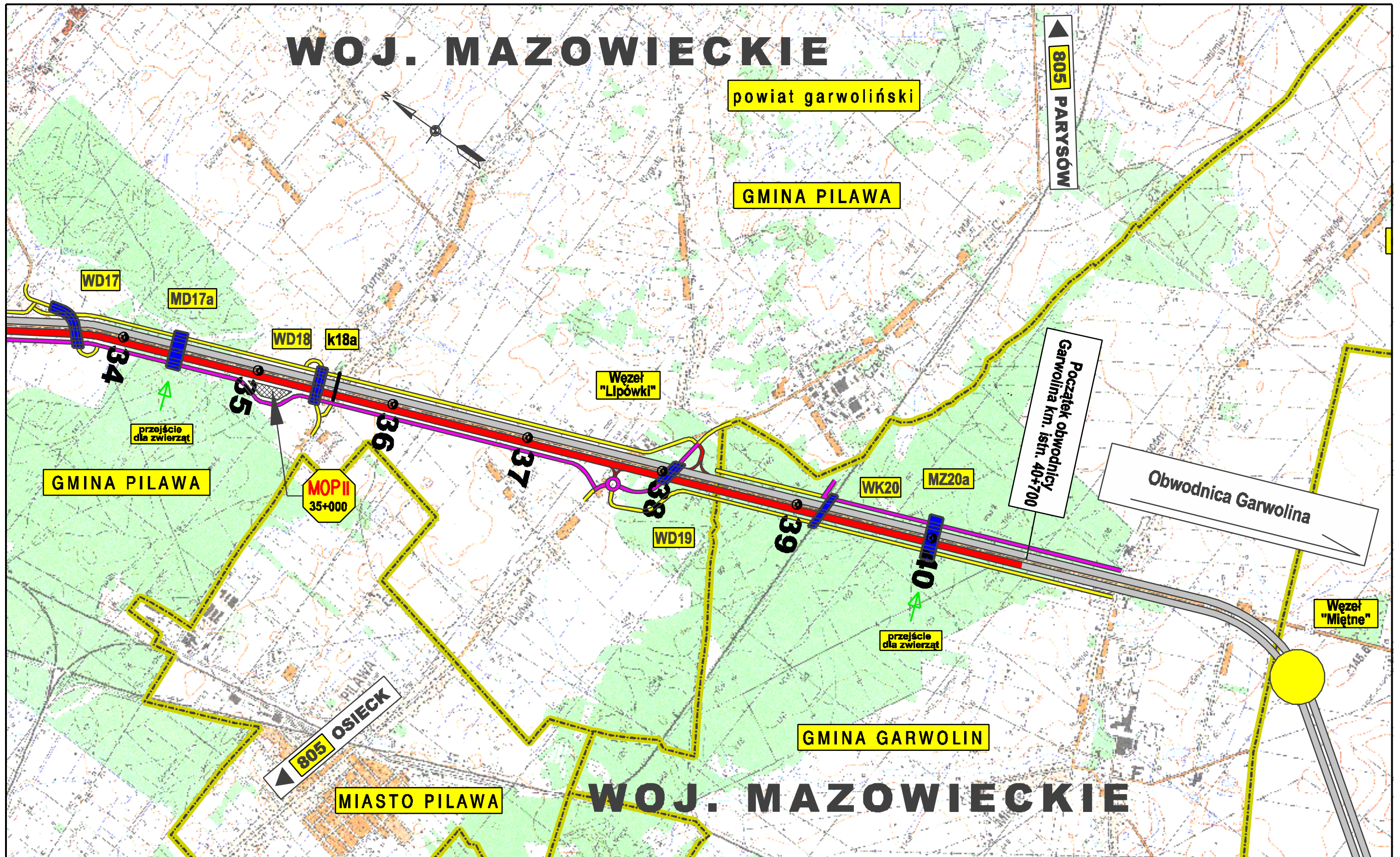


# WOJ. MAZOWIECKIE

powiat garwoliński

GMINA PILAWA

805 PARYSÓW



GMINA PILAWA




MOP II  
35+000

805 OSIECK

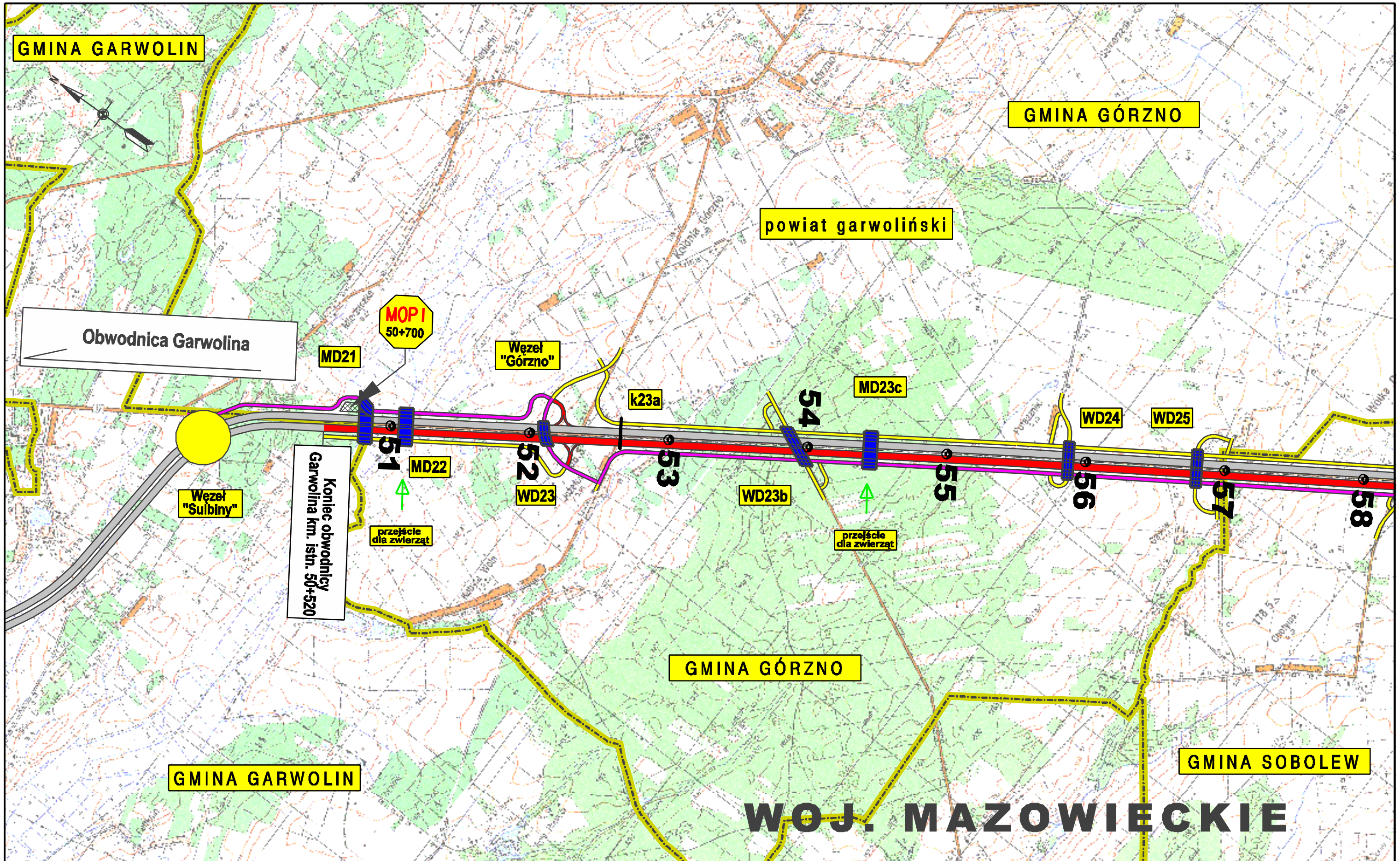
MIASTO PILAWA


GMINA GARWOLIN

# WOJ. MAZOWIECKIE

<b>Inwestor:</b>  GENERALNA DYREKCJA DRÓG KRAJOWYCH I AUTOSTRAD Oddział w Warszawie	<b>Konsorcjum:</b>  BIURO PROJEKTOWO-KONSTRUKCYJNE <b>EUROSTRADA</b>  setinsa	<b>Temat:</b> Rozbudowa drogi krajowej Nr 17 do parametrów drogi ekspresowej Węzeł "Lubelska" - granica województwa lubelskiego (3+200 - 74+883) <b>Branda:</b> Studium techniczno-ekonomiczno-środowiskowe <b>ETAP:</b> ETAP II	<b>Funkcja w zespole:</b> Projektował:	<b>Imię i Nazwisko:</b> Wojciech Parciński	<b>Specjalność:</b> drogi	<b>Nr uprawnień:</b> Wa-836/94	<b>Data:</b> 11.2008	<b>Podpis:</b>	<b>Revizja:</b> 01 <b>Data:</b> 11.2008	<b>Nazwa rysunku:</b> PLAN ORIENTACYJNY WARIANT 2b	<b>Skala:</b> 1: 25 000 <b>Nr rys:</b> 1.4/4
			<b>Opracował:</b>	Grzegorz Czopiński	drogi	11.2008					
			<b>Sprawił:</b>	Adam Grzyb	drogi	MAZ/0277/POOD/04	11.2008				





**Inwestor:**  
 GENERALNA DYREKCJA  
 DRÓG KRAJOWYCH I AUTOSTRAD  
 Oddział w Warszawie

**Konsorcjum:**  
 BIURO PROJEKTOWO-KONSTRUKCYJNE  
 EUROSTRADA  
 setina

**Temat:** Rozbudowa drogi krajowej Nr 17  
 do parametrów drogi ekspresowej  
 Węzeł "Lubelska" - granica województwa lubelskiego  
 (3+200 - 74+883)  
**Brand:** Studium techniczno-ekonomiczno-środowiskowe **Etap:** ETAP II

Funkcja w zespole	Imię i Nazwisko	Specjalność	Nr uprawnień	Data	Podpis
Projektował	Wojciech Parciński	drogi	Wa-836/94	11.2008	
Opracował	Grzegorz Czopiński	drogi		11.2008	
Sprawił	Adam Grzyb	drogi	MAZ/0277/POOD/04	11.2008	


**Revizja:**  
 01  
**Data:**  
 11.2008



**Nazwa rysunku:**  
 PLAN ORIENTACYJNY  
 WARIANT 2b

**Skala:**  
 1:25 000  
**Nr rys:**  
 1.4/5





**Inwestor:**  
 GENERALNA DYREKCJA  
 DRÓG KRAJOWYCH I AUTOSTRAD  
 Oddział w Warszawie

**Konsorcjum:**  
 BIURO PROJEKTOWO-KONSTRUKCYJNE  
**EUROSTRADA**  
 **getinsa**


**Temat:** Rozbudowa drogi krajowej Nr 17  
 do parametrów drogi ekspresowej  
 Węzeł "Lubelska" - granica województwa lubelskiego  
 (3+200 - 74+883)  
**Branda:** Studium techniczno-ekonomiczno-środowiskowe **Etap:** ETAP II

Funkcja w zespole	Imię i Nazwisko	Specjalność	Nr uprawnień	Data	Podpis
Projektował	Wojciech Parciński	drogi	Wa-836/94	11.2008	
Opracował	Grzegorz Czopiński	drogi		11.2008	
Sprawił	Adam Grzyb	drogi	MAZ/0277/POOD/04	11.2008	

**Skala:** 1:25 000  
**Nr rys:** 1.4/6  
**Revizja:** 01  
**Nazwa rysunku:** PLAN ORIENTACYJNY  
**Data:** 11.2008  
**WARIANT 2b**





**Inwestor:**  
 GENERALNA DYREKCJA  
 DRÓG KRAJOWYCH I AUTOSTRAD  
 Oddział w Warszawie

**Konsorcjum:**  
 BIURO PROJEKTOWO-KONSTRUKCYJNE  
 EUROSTRADA  
 getinsa

**Temat:** Rozbudowa drogi krajowej Nr 17  
 do parametrów drogi ekspresowej  
 Węzeł "Lubelska" - granica województwa lubelskiego  
 (3+200 - 74+883)  
**Branda:** Studium techniczno-ekonomiczno-środowiskowe **Etap:** ETAP II

Funkcja w zespole	Imię i Nazwisko	Specjalność	Nr uprawnień	Data	Podpis
Projektował	Wojciech Parciński	drogi	Wa-836/94	11.2008	
Opracował	Grzegorz Czopiński	drogi		11.2008	
Sprawdził	Adam Grzyb	drogi	MAZ/0277/POOD/04	11.2008	

**Revizja:**  
 01  
**Data:**  
 11.2008

**Nazwa rysunku:**  
 PLAN ORIENTACYJNY  
 WARIANT 2b

**Skala:**  
 1:25 000  
**Nr rys:**  
 1.4/7