














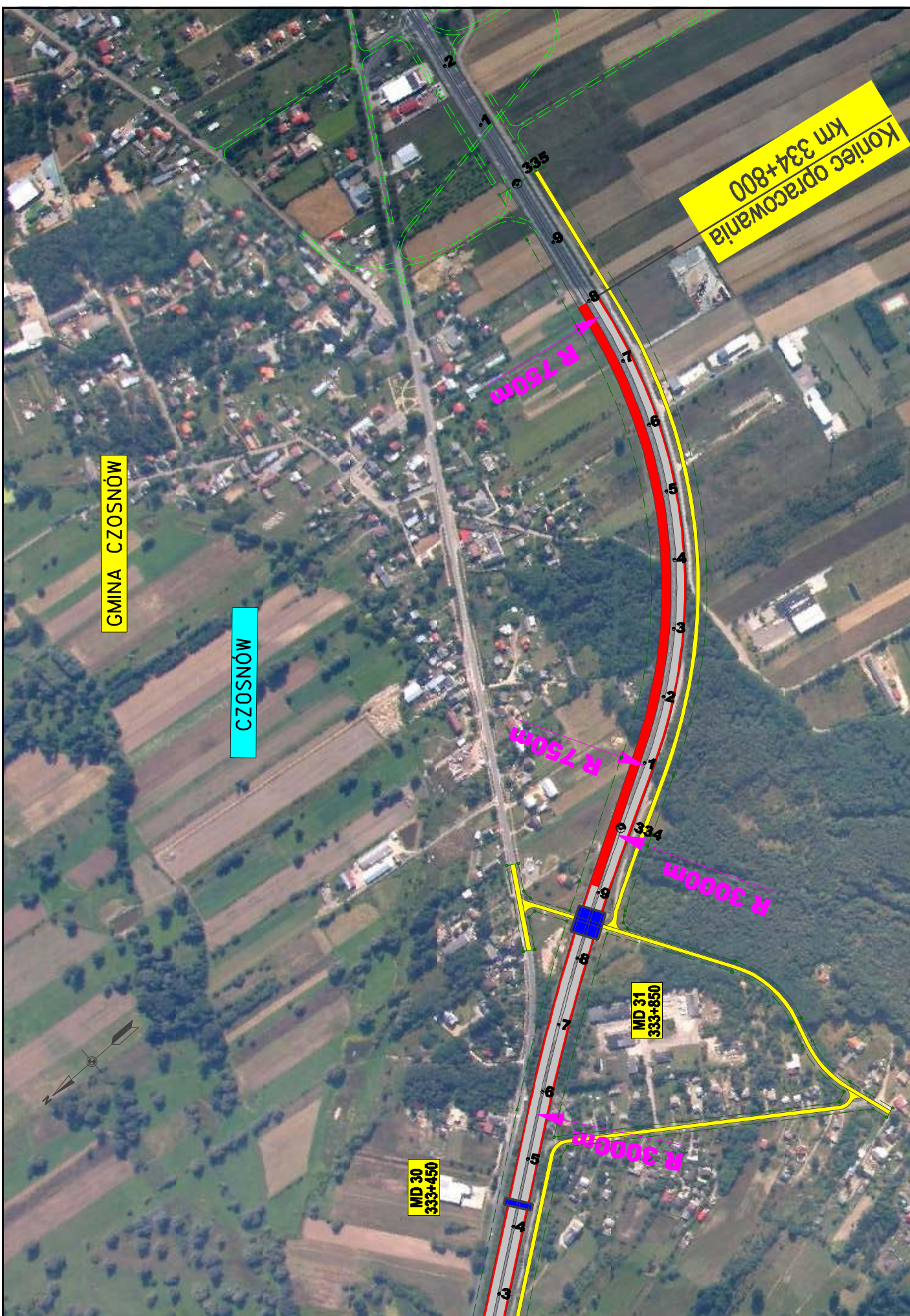


# LEGENDA:

	modernizowana istniejąca jezdnia drogi S-7		oznaczenie kierunku drogi ekspresowej
	dobudowywana druga jezdnia drogi S-7		oznaczenie kierunku drogi krajowej
	droga serwisowa o parametrach umożliwiających ruch autobusowy		oznaczenie kierunku drogi wojewódzkiej
	pozostałe drogi serwisowe		oznaczenie kierunku drogi powiatowej
	pikietaż drogi S-7		granica gminy
	projektowany obiekt mostowy		granica powiatu
	oznaczenie obiektu mostowego w ciągu drogi		
	oznaczenie obiektu mostowego nad drogą ekspresową		
	miejsce obsługi podróżnych		



GMINA CZOSNÓW

CZOSNÓW

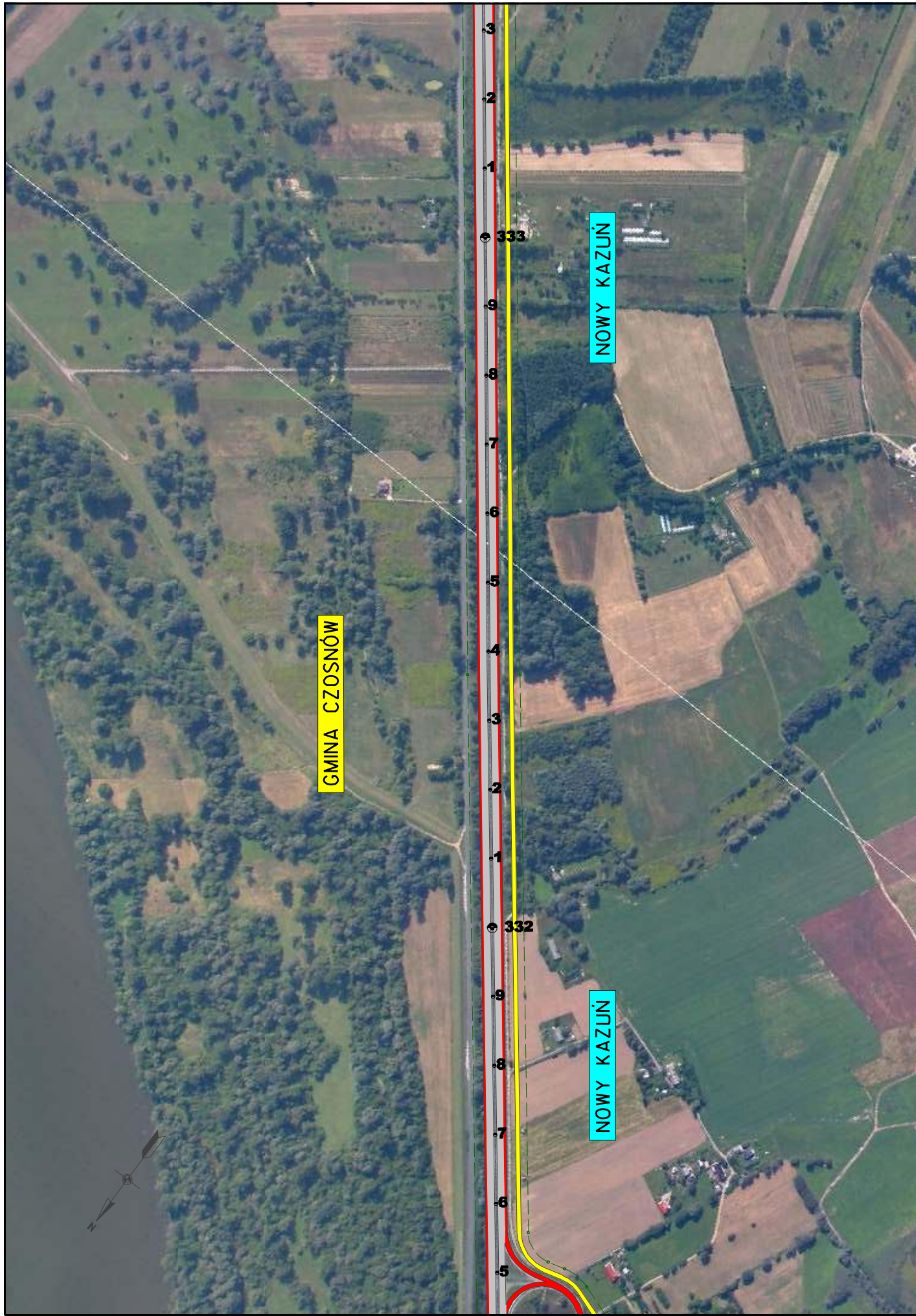
koniec opracowania  
km 334+800


MD 30  
333+450

MD 31  
333+850



<b>Investor:</b> GENERALNA DYREKCJA DRÓG (RAJONOWYCH I AUTOSTRAD Oddział w Warszawie	<b>Jednostka projektowa:</b> BIURO PROJEKTOWO-KONSULTINGOWE <b>EUROSTRADA</b> S.A.	<b>Temat:</b> Rozbudowa drogi krajowej Nr 7 do parametrów drogi ekspresowej na odcinku Pionisk – Czosnów		<b>Forma:</b> Studium techniczno-ekonomiczno-środowiskowe		<b>Etap:</b> ETAP II	
		<b>Specjalność:</b> drogi	<b>Specjalność:</b> drogi	<b>Specjalność:</b> drogi	<b>Specjalność:</b> drogi	<b>Imię i nazwisko:</b> Wojciech Parciński Robert Twardowski Adam Grzyb	<b>Nr uprawnień:</b> Wa-886/04 MAZ/0277/POD/04/08.2008
<b>Nazwa rysunku:</b> Plan sytuacyjny na tle zdjęć lotniczych <b>WARIANT 2</b>		<b>Skala:</b> 1:5000	<b>Nr rys.:</b> 3.2/20	<b>Data:</b> 06.2008			



<b>INWESTOR:</b>  GENERALNA DYREKCJA DRÓG (RAJONOWYCH I AUTOSTRAD Oddział w Warszawie	<b>Jednostka projektowa:</b>  BIURO PROJEKTOWO-KONSULTINGOWE <b>EUROSTRADA</b> <small>S.A.</small>	<b>Temat:</b> <b>Rozbudowa drogi krajowej Nr 7          do parametrów drogi ekspresowej          na odcinku Pionisk – Czosnów</b> <small>Forma: Studium techniczno-ekonomiczno-środowiskowe Etap II</small>		<b>Funkcja w zespole:</b> Projektant: Robert Twardowski Sprawozd.: Adam Grzyb		<b>Imię i Nazwisko</b> Wojciech Parciński Robert Twardowski Adam Grzyb		<b>Specjalność</b> drogi drogi drogi		<b>Nr uprawnień</b> Wa-486/04 MAZ/027/POD/04/08.2008		<b>Data</b> 06.2008 06.2008 06.2008		<b>Popis</b>		<b>Rawizja:</b> 01 Data: 06.2008		<b>Nazwa rysunku:</b> Plan sytuacyjny na te zdjęć lotniczych <b>WARIANT 2</b>		<b>Skala:</b> 1:5000 <b>Nr rys:</b> 3.2/19	
		<b>GMINA CZOSNÓW</b>																			

NOWY KAZUŃ

węzeł "Błonie"  
km 331+310

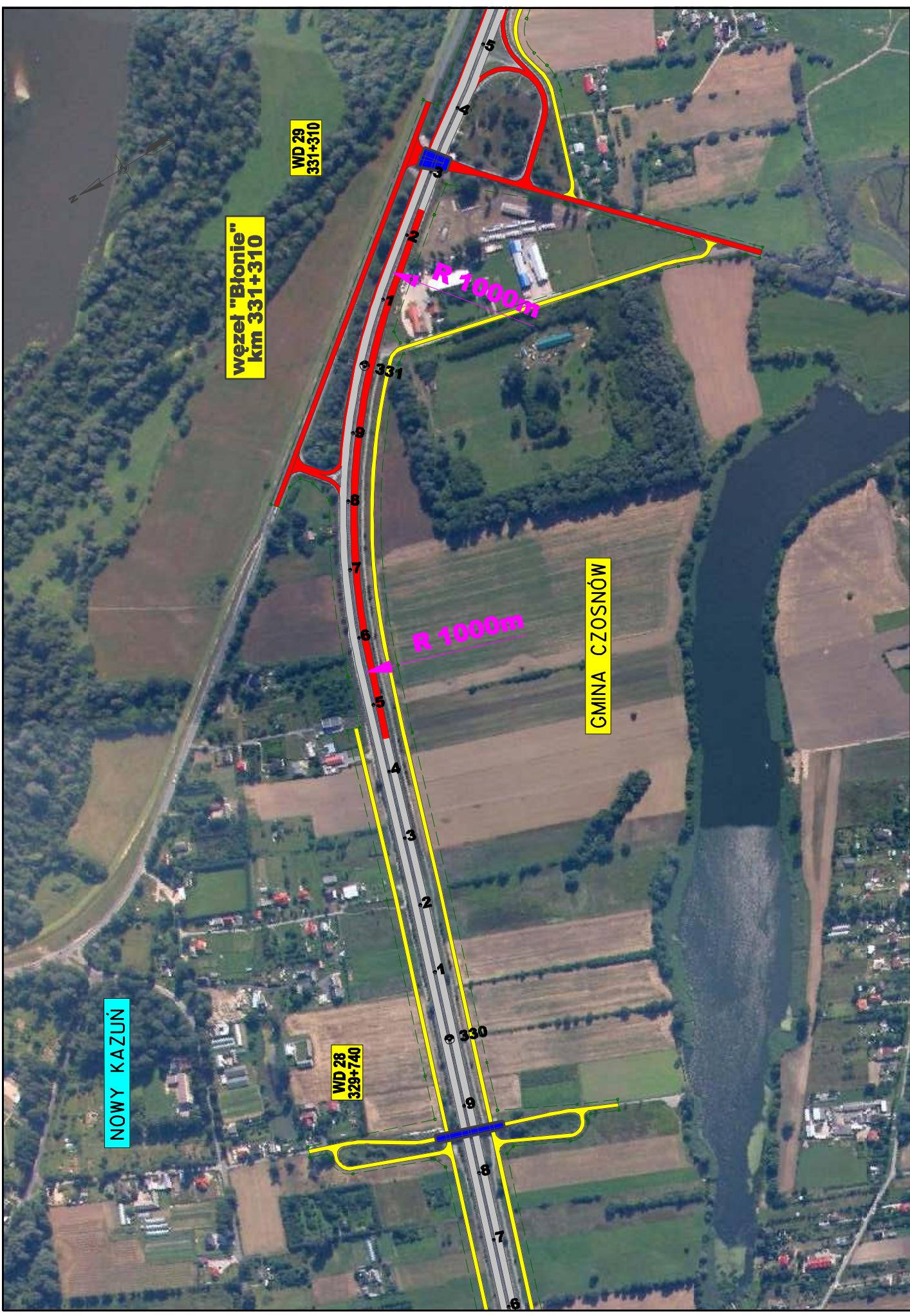
WD 29  
331+310



WD 28  
329+740

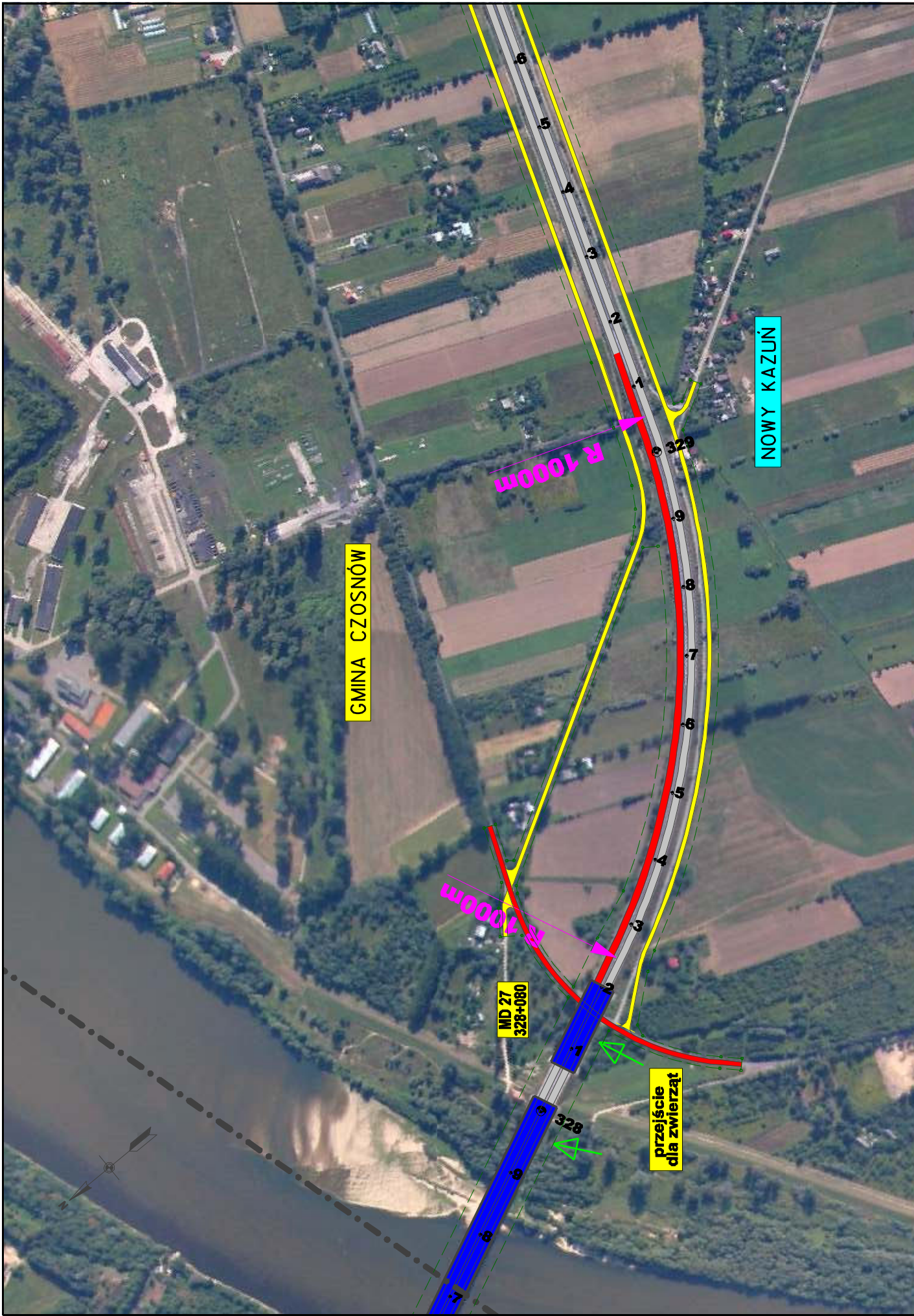
GMINA CZOSNÓW

R 1000m

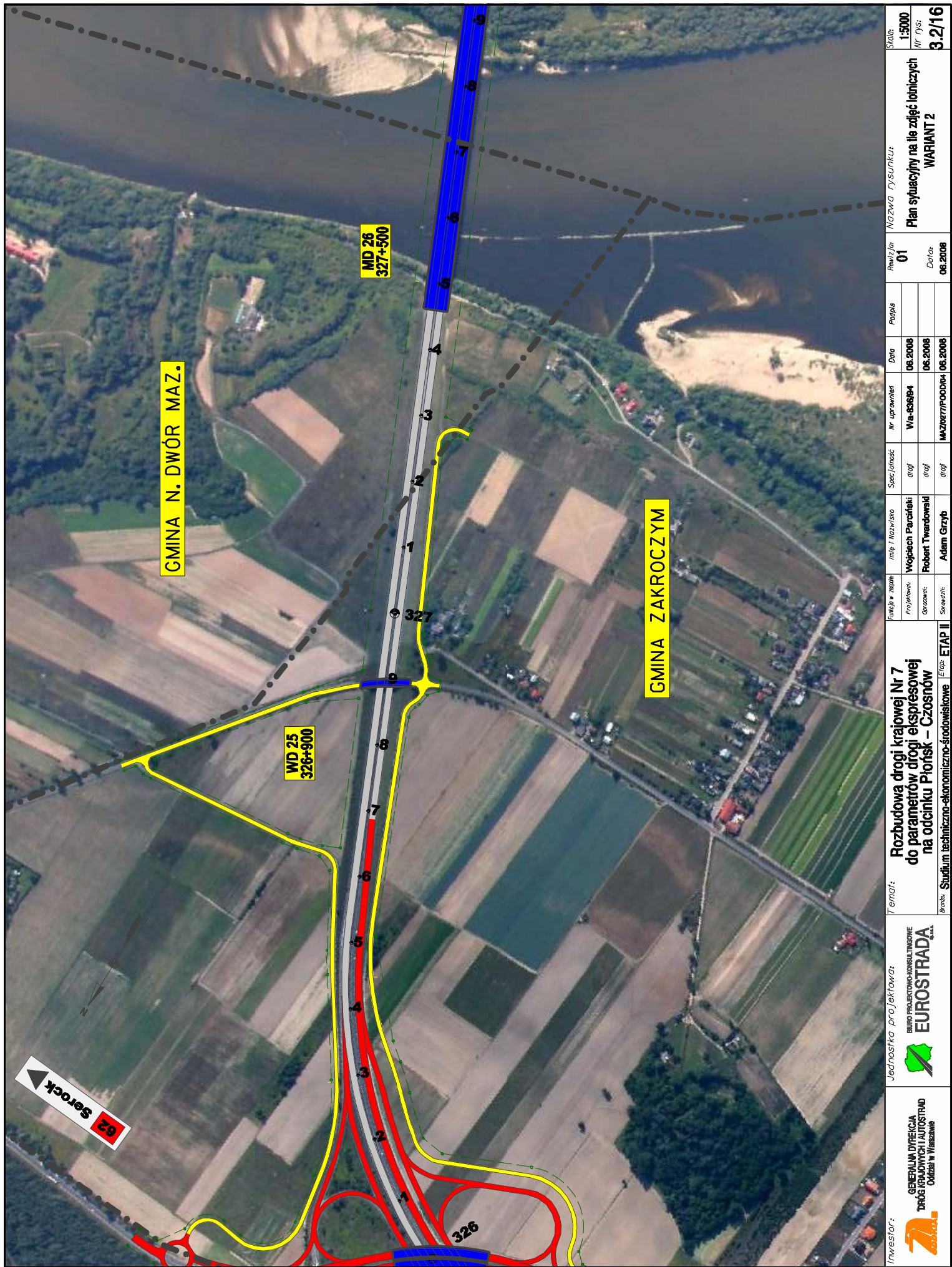
R 1000m



<b>INWESTOR:</b>  GŁÓWNA DYREKCJA DRÓG KRAJOWYCH I AUTOSTRAD Oddział w Warszawie	<b>Jednostka projektowa:</b>  BUREAU PROJEKTOWO-KONSULTINGOWE <b>EUROSTRADA</b> Sp. z o.o.	<b>Temat:</b> Rozbudowa drogi krajowej Nr 7 do parametrów drogi ekspresowej na odcinku Płońsk – Czosnów <small>Bransz, Studium techniczno-ekonomiczno-środowiskowe Etap II</small>		<b>Specjalność:</b> drogi	<b>Nr uprawnień:</b> Wa-886/04	<b>Data:</b> 06.2008	<b>Pełnia:</b> Adam Grzyb	<b>Rawizja:</b> 01	<b>Nazwa rysunku:</b> Plan sytuacyjny na tle zdjęć lotniczych <b>WARIANT 2</b>	<b>Skala:</b> 1:5000 <b>Nr rys:</b> 3,2/18
		<b>Projektant:</b> Wojciech Parciński	<b>Specjalność:</b> drogi	<b>Nr uprawnień:</b> Wa-886/04	<b>Data:</b> 06.2008	<b>Pełnia:</b> Adam Grzyb	<b>Nr uprawnień:</b> MAZ/0277/P000/04	<b>Data:</b> 06.2008	<b>Pełnia:</b> Adam Grzyb	<b>Nr rys:</b> 3,2/18



<b>INWESTOR:</b> GENERALNA DYREKCJA DRÓG (RAJONOWYCH I AUTOSTRAD Oddział w Warszawie 	<b>Jednostka projektowa:</b> BIURO PROJEKTOWO-KONSULTINGOWE <b>EUROSTRADA</b> 	<b>Temat:</b> Rozbudowa drogi krajowej Nr 7 do parametrów drogi ekspresowej na odcinku Pionisk – Czosnów <small>Forma: Studium techniczno-ekonomiczno-środowiskowe Etap II</small>				<b>Plan sytuacyjny na te zdjęci lotniczych</b> <b>WARIANT 2</b>	<b>Skala:</b> 1:5000 <b>Mr rys:</b> 3.2/17
		<b>Projektant:</b> Wojciech Parciński <b>Opisownik:</b> Robert Twardowski <b>Sprawdził:</b> Adam Grzyb	<b>Specjalność:</b> drogi drogi drogi	<b>Nr uprawnień:</b> Wz-886/84 MAZ/27/P000/04/08.2008	<b>Data:</b> 06.2008 06.2008 08.2008	<b>Pełnia:</b> 01	<b>Revizja:</b> 01



GMINA N. DWÓR MAZ.

GMINA ZAKROCZYM

MD 26  
327+500

WD 25  
326+900

327

326

62 Serock

<b>Investor:</b>  GENERALNA DYREKCJA DRÓG KRAJOWYCH I AUTOSTRAD Oddział w Warszawie	<b>Jednostka projektowa:</b>  BIURO PROJEKTOWO-KONSULTINGOWE <b>EUROSTRADA</b> Sp. z o.o.	<b>Temat:</b> Rozbudowa drogi krajowej Nr 7 do parametrów drogi ekspresowej na odcinku Płońsk – Czosnów <small>Bransz, Studium techniczno-ekonomiczno-środowiskowe Etap II</small>		<b>Plan sytuacyjny na ile zdjęć lotniczych</b> <b>WARIANT 2</b>	<b>Skala:</b> 1:5000 Nr rys: 9.2/16
		<b>Specjalność:</b> drogi	<b>Imię i nazwisko:</b> Wojciech Parciński	<b>Nr uprawnień:</b> Wa-856/84	<b>Data:</b> 06.2008
<b>Opis:</b> drogi	<b>Opis:</b> Robert Twardowski	<b>Opis:</b> Adam Grzyb	<b>Data:</b> 06.2008	<b>Data:</b> 06.2008	<b>Data:</b> 06.2008

GMINA N. DWÓR MAZ.

węzeł "Modlin"  
km 326+000

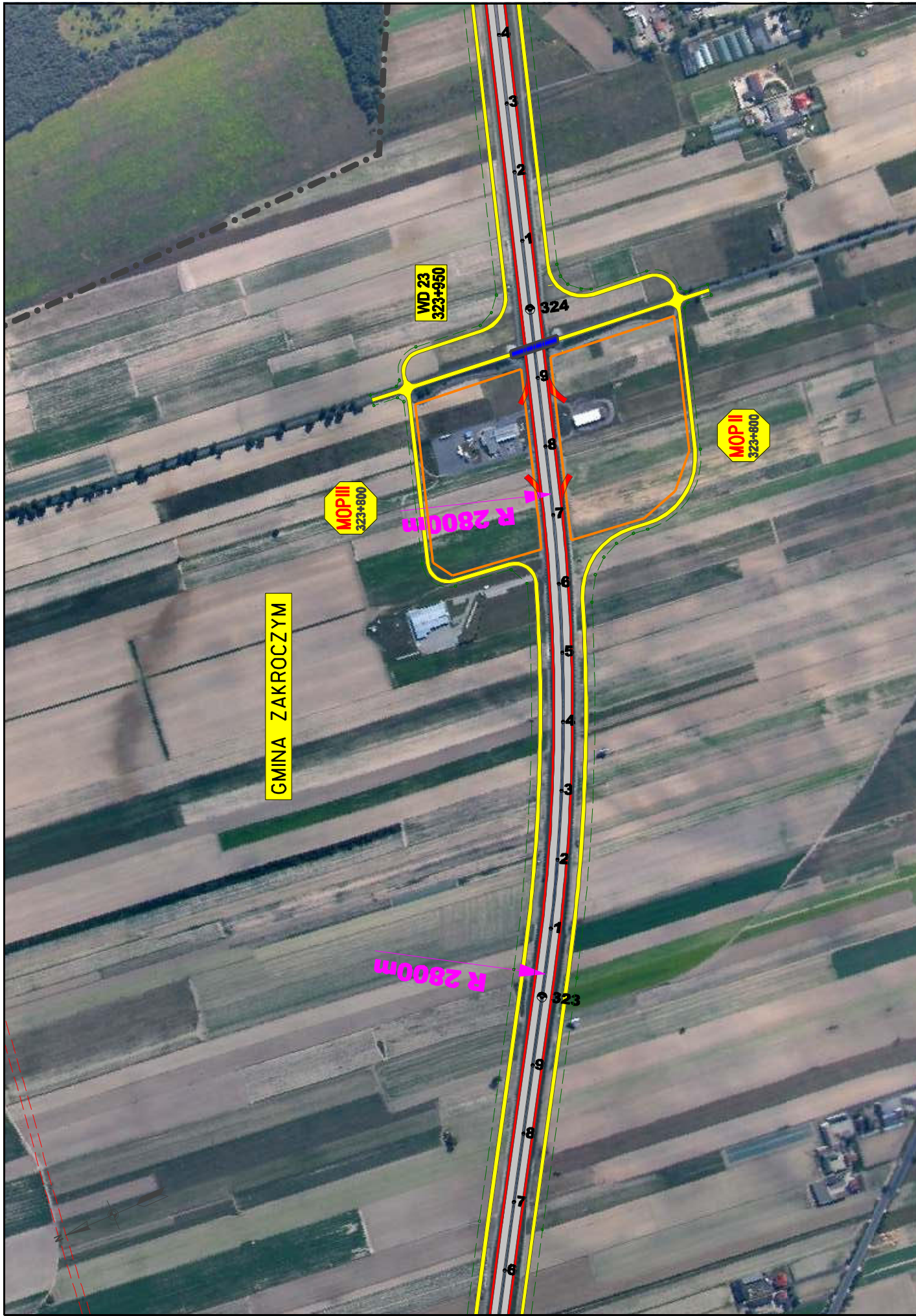
WD 24  
326+000

Istn. stacja  
paliw

GMINA ZAKROCYM

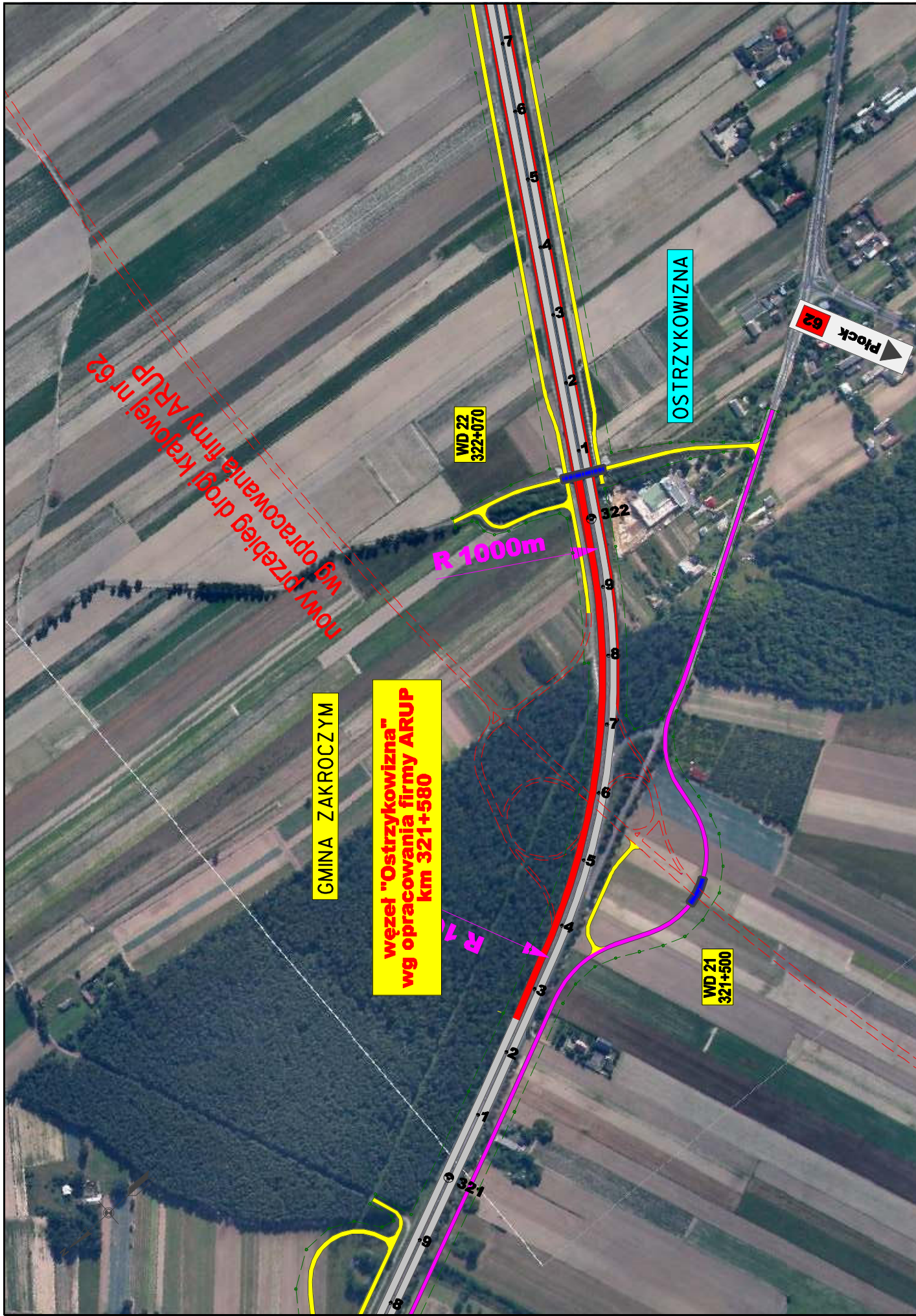


Inwestor:	GENERALNA DYREKCJA DRÓG KRAJOWYCH I AUTOSTRAD Dziścisł w Warszawie	Jednostka projektowa: BIURO PROJEKTOWO-KONSULTINGOWE <b>EUROSTRADA</b> S.A.	Temat:		Nazwa rysunku:		Skala:		
			Rozbudowa drogi krajowej Nr 7 do parametrów drogi ekspresowej na odcinku Płońsk - Czostków		Plan sytuacyjny na ile zdjęć lotniczych <b>WARIANT 2</b>		1:5000		
Branża: Studium techniczno-ekonomiczno-środowiskowe	ETAP II	Projektant: Opisano: Sprawdził:	Imię i nazwisko Wojciech Parafieński Robert Twardowski Adam Grzyb	Specjalność drog drog drog	Wa-656/84 Mazierz/PODPIK4	Revizja:		Data:	
						01			06.2008
						06.2008			
Data:		06.2008		06.2008		06.2008			

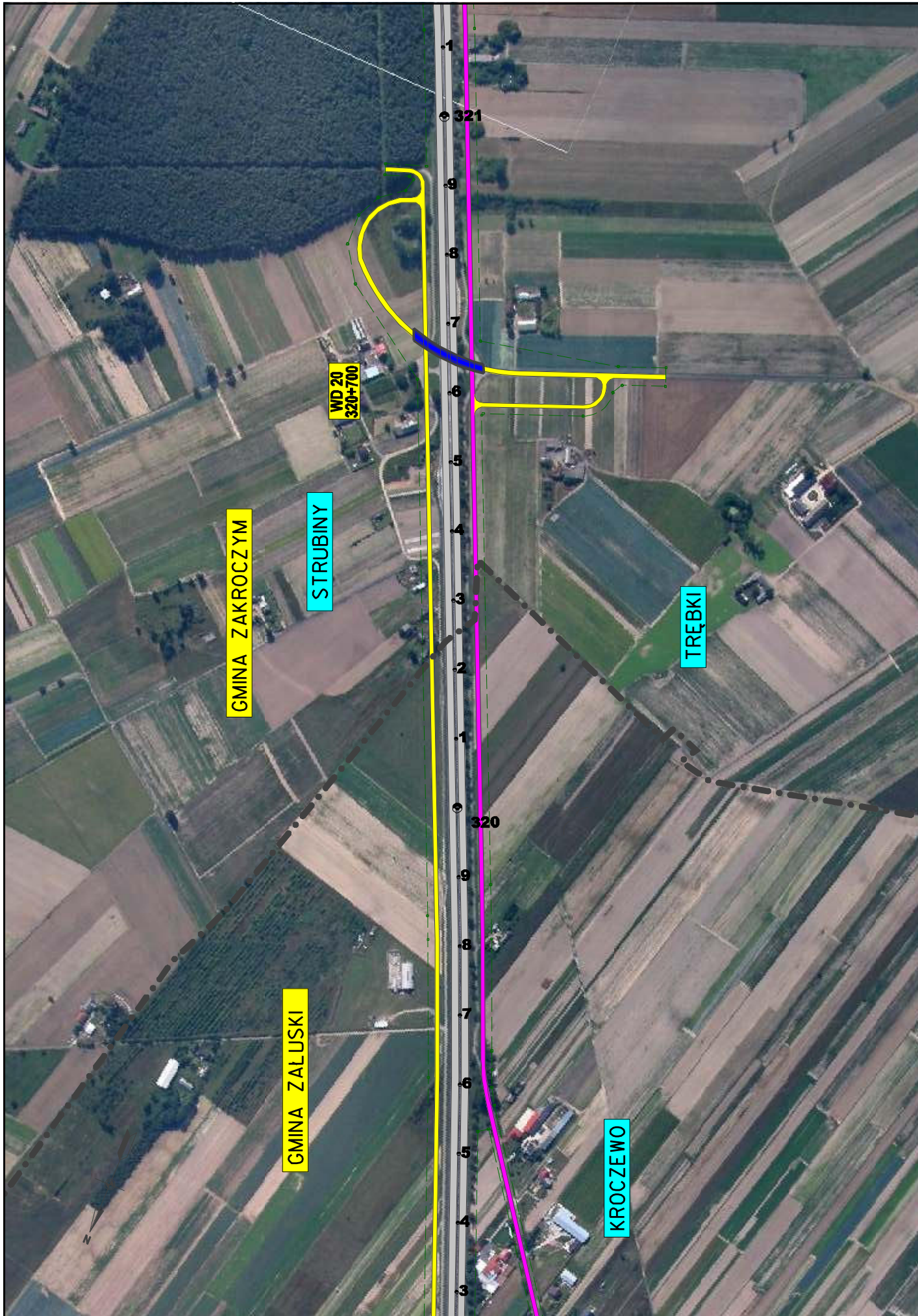


<b>INWESTOR:</b>  GENERALNA DYREKCJA DRÓG KRAJOWYCH I AUTOSTRAD Oddział w Warszawie	<b>Jednostka projektowa:</b>  BIURO PROJEKTOWO-KONSULTINGOWE <b>EUROSTRADA</b> Sp. z o.o.	<b>Temat:</b> Rozbudowa drogi krajowej Nr 7 do parametrów drogi ekspresowej na odcinku Płońsk – Czosnów <small>Bransz, Studium techniczno-ekonomiczno-środowiskowe</small>		<b>Etap:</b> ETAP II	
		<b>Funcja w zespole:</b> Projektant: Opaszczyk:	<b>Imię i Nazwisko:</b> Wojciech Parafieki Robert Twardowski	<b>Specjalność:</b> drogi drogi	<b>Nr uprawnień:</b> Wa-656/84 MAZIE77/P00D/04
<b>Plan sytuacyjny na ile zdjęć lotniczych</b> <b>WARIANT 2</b>		<b>Revizja:</b> 01	<b>NAZWA RYSUNKU:</b>		
<b>Skala:</b> 1:5000		<b>Mr rys:</b> 3.2/14	<b>Data:</b> 06.2008		

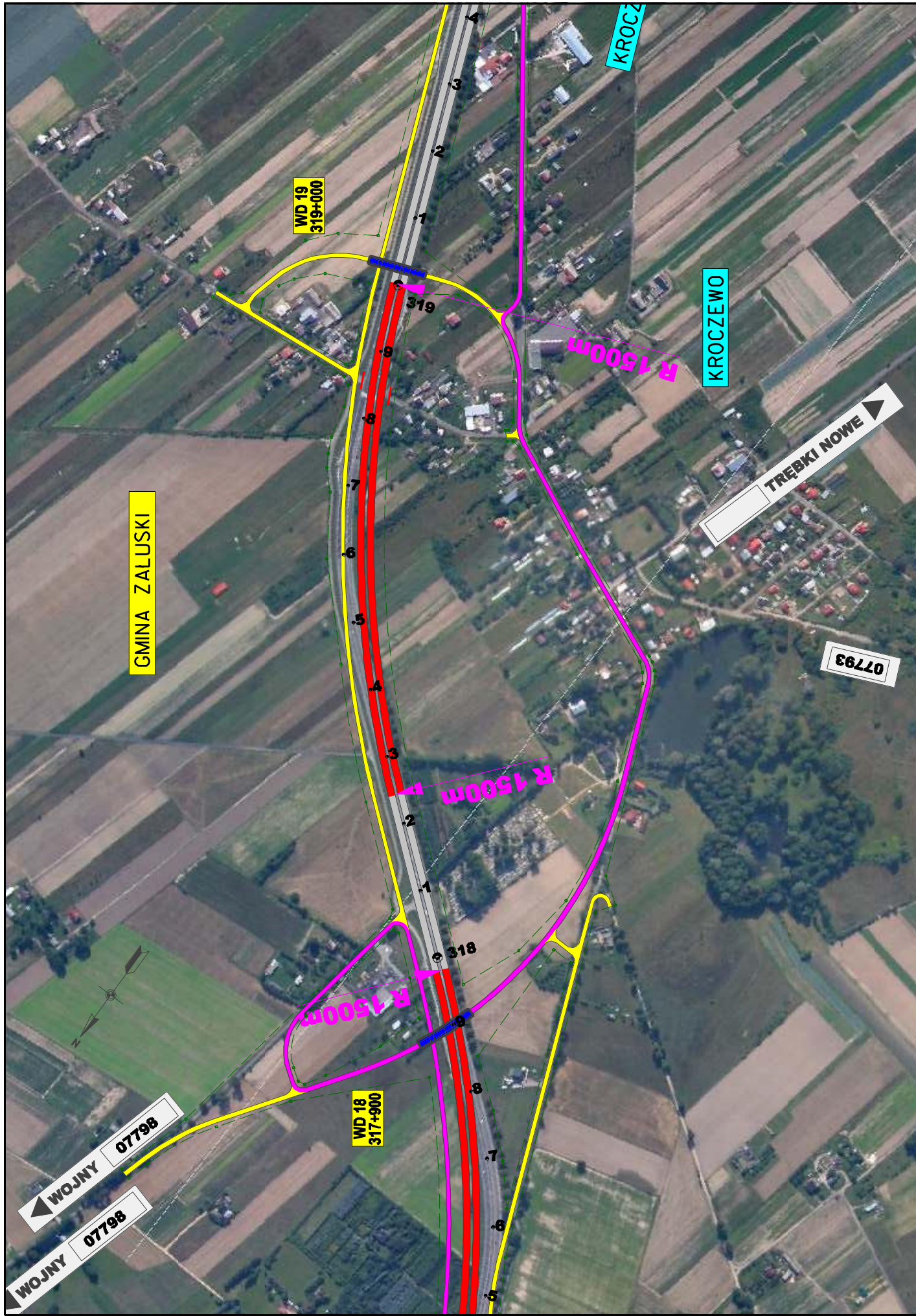




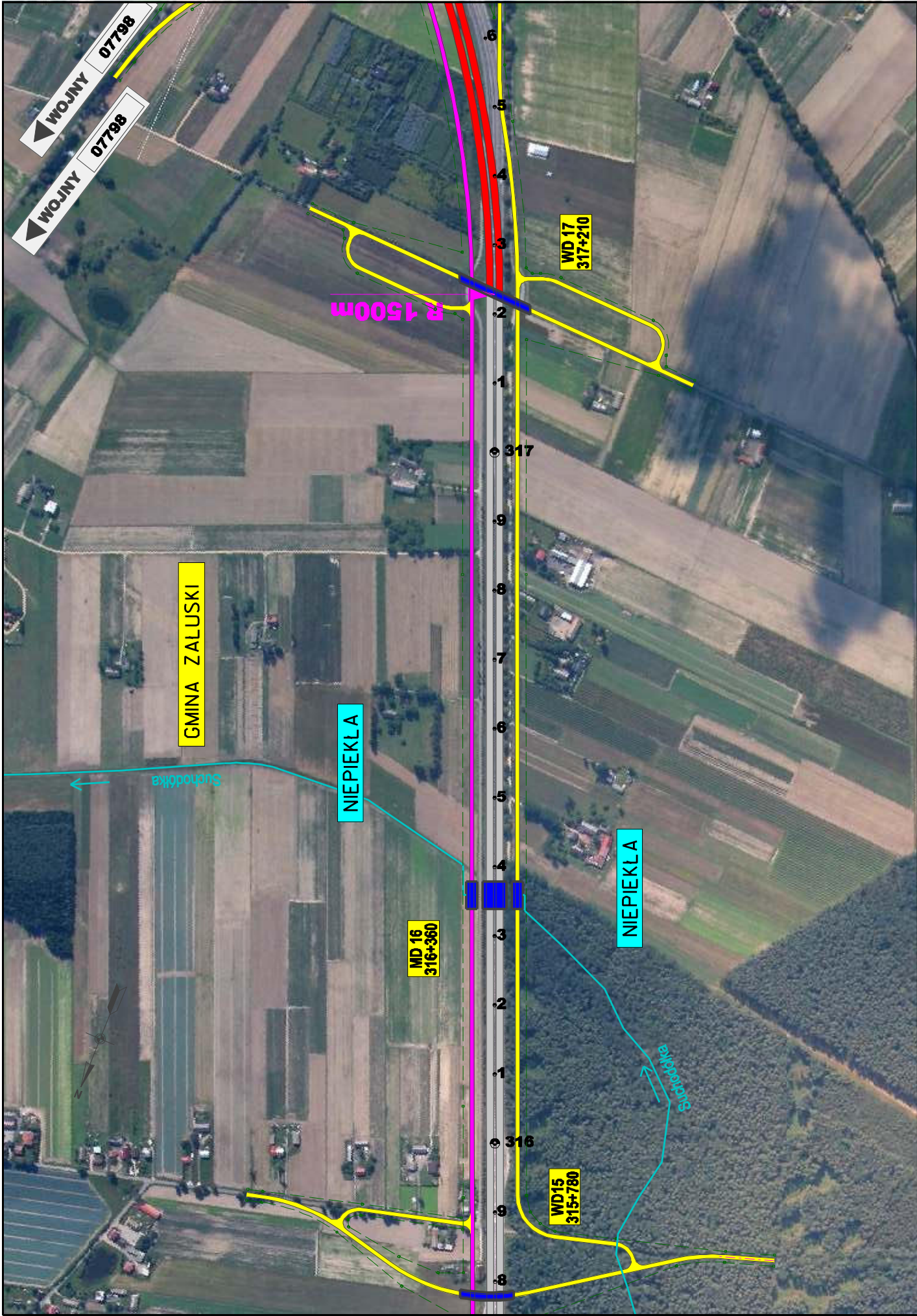
<b>INWESTOR:</b> GENERALNA DYREKCJA DRÓG KRAJOWYCH I AUTOSTRAD Oddział w Warszawie	<b>JEDYNOSTKA PROJEKTOWA:</b> BIURO PROJEKTOWO-KONSULTINGOWE <b>EUROSTRADA</b> S.A.	<b>Temat:</b> Rozbudowa drogi krajowej Nr 7 do parametrów drogi ekspresowej na odcinku Płońsk – Czostków		<b>Skala:</b> 1:5000 <b>Mr rys:</b> 3.2/13	
		<b>Temat (dalszy):</b> Studium techniczno-ekonomiczno-środowiskowe Etap II		<b>Plan sytuacyjny na ile zdjęć lotniczych</b> WARIANT 2	
<b>Opis w zespole:</b> Projektant: Wojciech Parafiecki Opracował: Robert Twardowski Sprawdził: Adam Grzyb		<b>Specjalność:</b> drogi drogi drogi		<b>Revizja:</b> 01 <b>Data:</b> 06.2008	
<b>Nr uprawnień:</b> Wa-656/04 MAZIE277/POD/04		<b>Data:</b> 06.2008 06.2008		<b>Państwo:</b> 01	



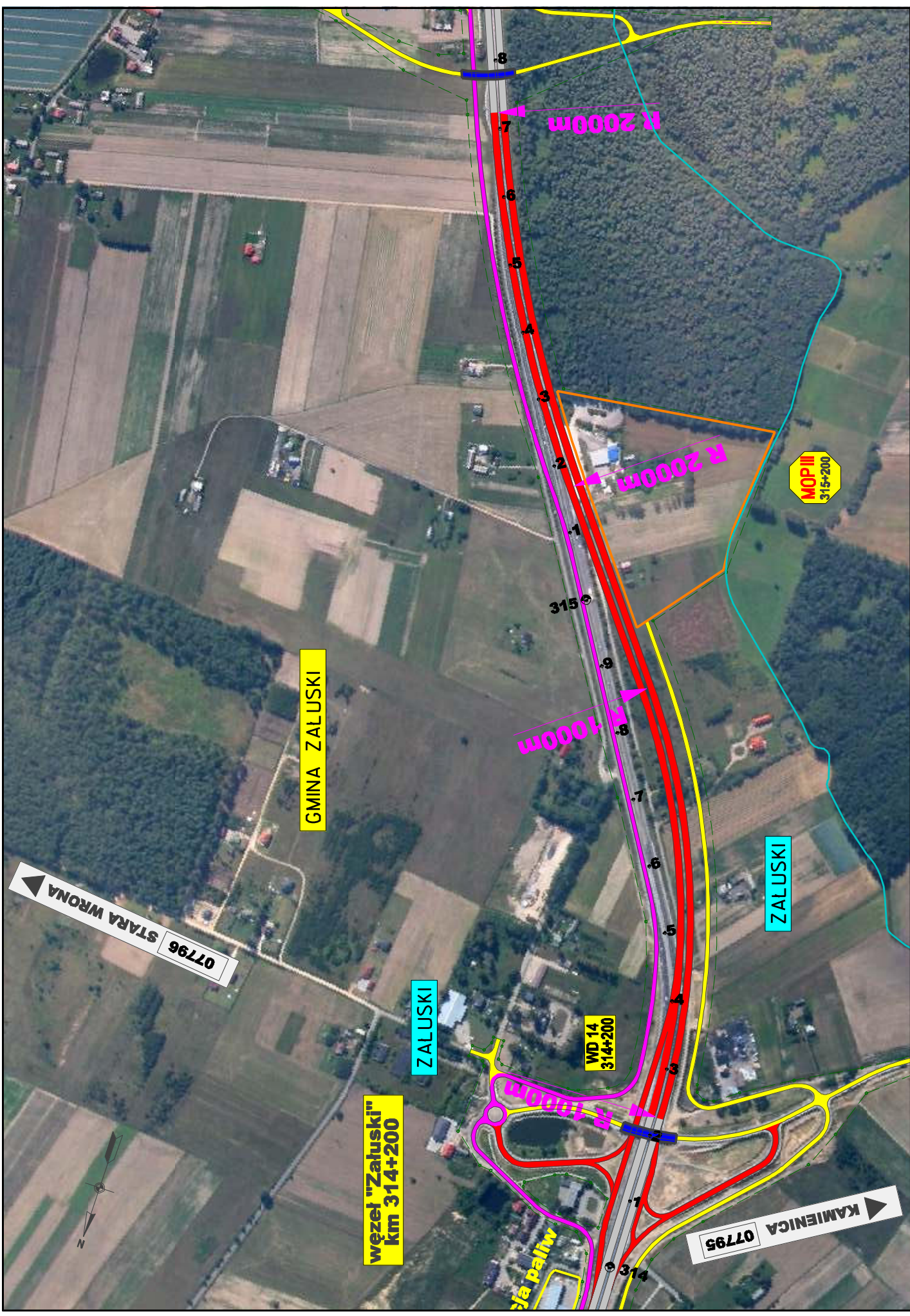
<b>INWESTOR:</b>  GENERALNA DYREKCJA DRÓG KRAJOWYCH I AUTOSTRAD Oddział w Warszawie	<b>Jednostka projektowa:</b>  BIURO PROJEKTOWO-KONSULTINGOWE <b>EUROSTRADA</b> <small>S.A.</small>	<b>Temat:</b> Rozbudowa drogi krajowej Nr 7 do parametrów drogi ekspresowej na odcinku Płońsk – Czosnów <small>Bransz, Studium techniczno-ekonomiczno-środowiskowe Etap II</small>		<b>Plan sytuacyjny na ile zdjęć lotniczych</b> <b>WARIANT 2</b>	<b>Skala:</b> 1:5000 <b>Mr rys:</b> 3.2/12
		<b>Opis w zespole:</b> Projektant: Robert Twardowski Opracował: Adam Grzyb Sprawdził: Adam Grzyb	<b>Specjalność:</b> drogi drogi drogi	<b>Nr uprawnień:</b> Wa-856/84 MAZIEZ77POD104	<b>Data:</b> 06.2008 06.2008 06.2008





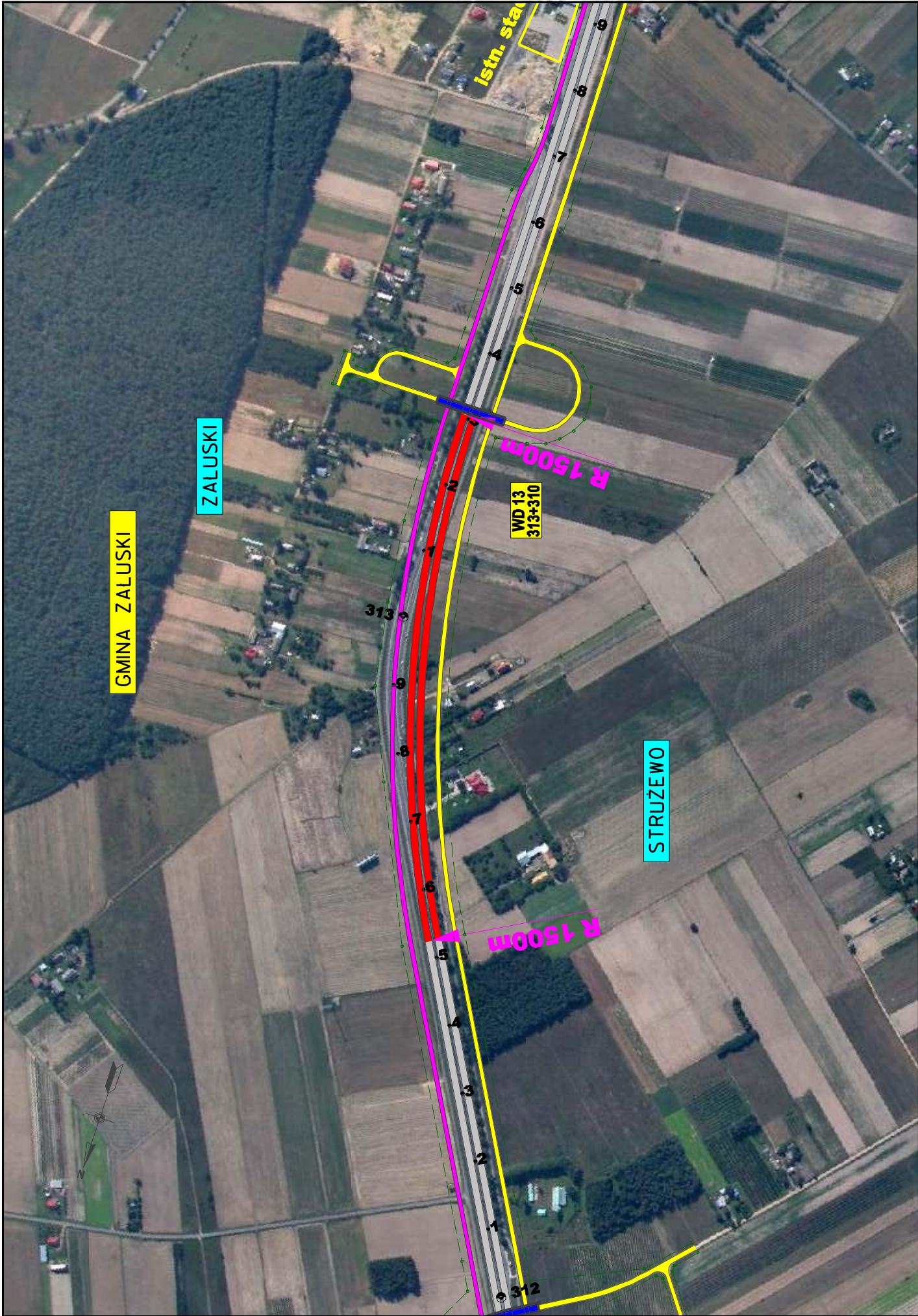
<b>INWESTOR:</b> GENERALNA DYREKCJA DRÓG (RAJONOWYCH I AUTOSTRAD Oddział w Warszawie 	<b>Jednostka projektowa:</b> BIURO PROJEKTOWO-KONSULTINGOWE <b>EUROSTRADA</b> 	<b>Temat:</b> Rozbudowa drogi krajowej Nr 7 do parametrów drogi ekspresowej na odcinku Pionisk – Czornów <small>Bransz, Studium techniczno-ekonomiczno-środowiskowe Etap II</small>		<b>Plan sytuacyjny na te zdjęć lotniczych</b> <b>WARIANT 2</b>	<b>Skala:</b> 1:5000 <b>Mr rys:</b> 3.2/1.1
		<b>Wzrost w zespole:</b> Projektant: Robert Twardowski Sprawozd.: Adam Grzyb	<b>Specjalność:</b> drogi	<b>Nr uprawnień:</b> Wa-886/04 MAZIE277POD014	<b>Pełnia:</b> Data: 06.2008 06.2008 06.2008



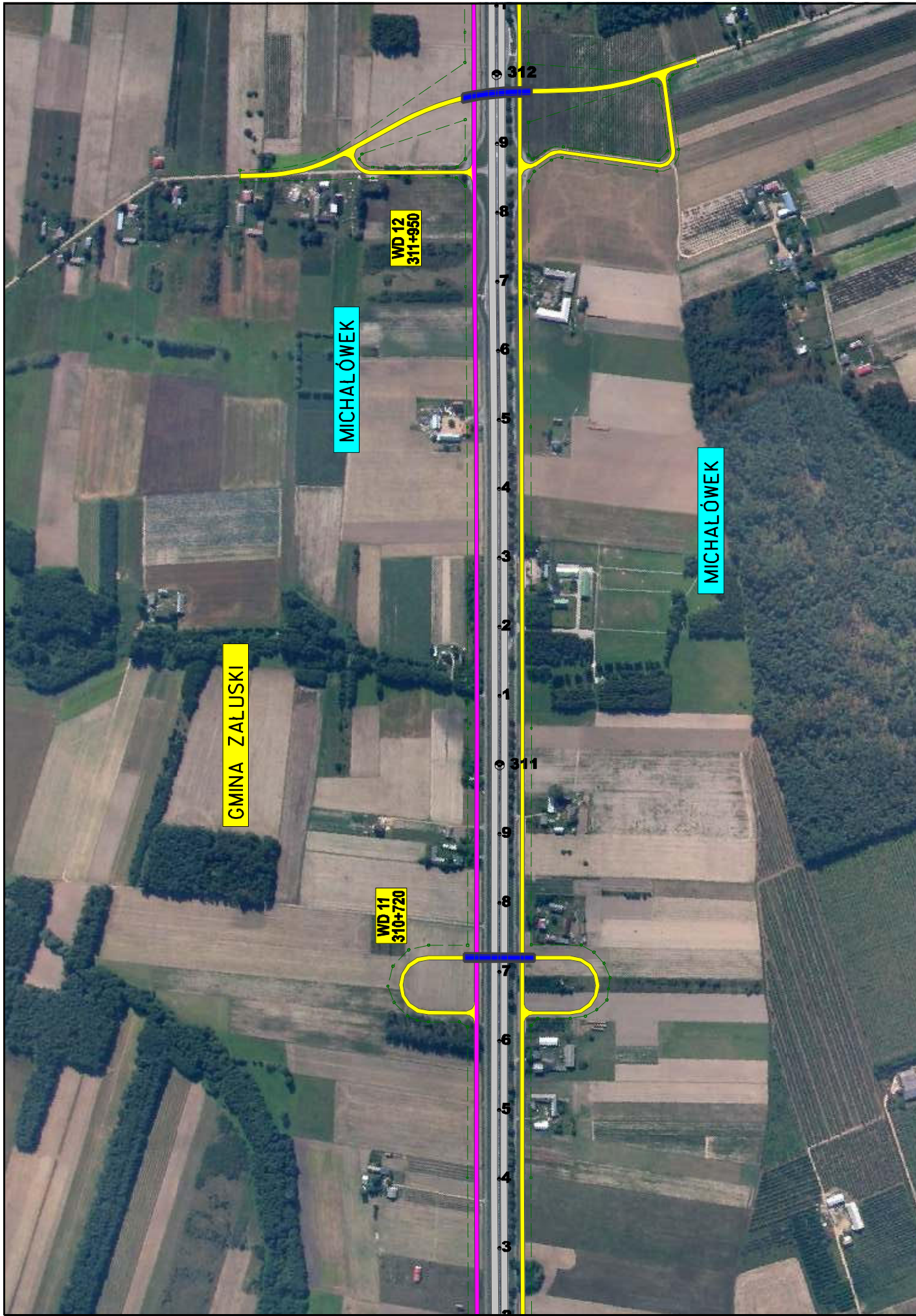
<b>INWESTOR:</b> GENERALNA DYREKCJA DRÓG (RAJONOWYCH I AUTOSTRAD Oddział w Warszawie 	<b>Jednostka projektowa:</b> BIURO PROJEKTOWO-KONSULTINGOWE <b>EUROSTRADA</b> 	<b>Temat:</b> <b>Rozbudowa drogi krajowej Nr 7          do parametrów drogi ekspresowej          na odcinku Pionisk – Czornów</b> <small>Forma: Studium techniczno-ekonomiczno-środowiskowe Etap II</small>			<b>Specjalność:</b> drogi	<b>Nr uprawnień:</b> Wz-886/84	<b>Data:</b> 06.2008	<b>Projektant:</b> Robert Twardowski	<b>Pełnia:</b> Adam Grzyb	<b>Rawizja:</b> 01	<b>Wzrost:</b> 1:5000	<b>Nazwa rysunku:</b> <b>Plan sytuacyjny na tle zdjęć lotniczych          WARIANT 2</b>	<b>Mr rys:</b> 3.2/10
		<b>Specjalność:</b> drogi	<b>Nr uprawnień:</b> Wz-886/84	<b>Data:</b> 06.2008	<b>Projektant:</b> Robert Twardowski	<b>Pełnia:</b> Adam Grzyb	<b>Rawizja:</b> 01	<b>Wzrost:</b> 1:5000	<b>Mr rys:</b> 3.2/10				



<b>INWESTOR:</b> GENERALNA DYREKCJA DRÓG (RAJONOWYCH I AUTOSTRAD Oddział w Warszawie 	<b>Jednostka projektowa:</b>  BIURO PROJEKTOWO-KONSULTINGOWE <b>EUROSTRADA</b> Sp. z o.o.	<b>Temat:</b> Rozbudowa drogi krajowej Nr 7 do parametrów drogi ekspresowej na odcinku Pionisk – Czornów		<b>Forma:</b> Studium techniczno-ekonomiczno-środowiskowe <b>ETAP II</b>	
		<b>Projektant:</b> Robert Twardowski	<b>Opis:</b> Adam Grzyb	<b>Specjalność:</b> drogi	<b>Specjalność:</b> drogi
<b>Partycy w zespole:</b> Projektant: Robert Twardowski	<b>Partycy w zespole:</b> Projektant: Robert Twardowski	<b>Imię i Nazwisko:</b> Robert Twardowski	<b>Imię i Nazwisko:</b> Adam Grzyb	<b>Nr uprawnień:</b> Wa-886/04	<b>Data:</b> 06.2008
<b>Partycy w zespole:</b> Opracował: Adam Grzyb	<b>Partycy w zespole:</b> Opracował: Adam Grzyb	<b>Imię i Nazwisko:</b> Adam Grzyb	<b>Imię i Nazwisko:</b> Adam Grzyb	<b>Nr uprawnień:</b> MAZ/0277/P/0010/4	<b>Data:</b> 06.2008
<b>Warianty:</b> Wariant 1: ... Wariant 2: ...		<b>Warianty:</b> Wariant 1: ... Wariant 2: ...		<b>Warianty:</b> Wariant 1: ... Wariant 2: ...	
<b>Skala:</b> 1:5000		<b>Skala:</b> 1:5000		<b>Skala:</b> 1:5000	
<b>Plan sytuacyjny na tle zdjęć lotniczych</b> <b>WARIANT 2</b>		<b>Plan sytuacyjny na tle zdjęć lotniczych</b> <b>WARIANT 2</b>		<b>Plan sytuacyjny na tle zdjęć lotniczych</b> <b>WARIANT 2</b>	
<b>Mr rys:</b> 3,2/9		<b>Mr rys:</b> 3,2/9		<b>Mr rys:</b> 3,2/9	
<b>Data:</b> 06.2008		<b>Data:</b> 06.2008		<b>Data:</b> 06.2008	
<b>Projektant:</b> Robert Twardowski		<b>Projektant:</b> Robert Twardowski		<b>Projektant:</b> Robert Twardowski	
<b>Opis:</b> Adam Grzyb		<b>Opis:</b> Adam Grzyb		<b>Opis:</b> Adam Grzyb	
<b>Specjalność:</b> drogi		<b>Specjalność:</b> drogi		<b>Specjalność:</b> drogi	
<b>Nr uprawnień:</b> Wa-886/04		<b>Nr uprawnień:</b> Wa-886/04		<b>Nr uprawnień:</b> Wa-886/04	
<b>Data:</b> 06.2008		<b>Data:</b> 06.2008		<b>Data:</b> 06.2008	
<b>Data:</b> 06.2008		<b>Data:</b> 06.2008		<b>Data:</b> 06.2008	
<b>Data:</b> 06.2008		<b>Data:</b> 06.2008		<b>Data:</b> 06.2008	



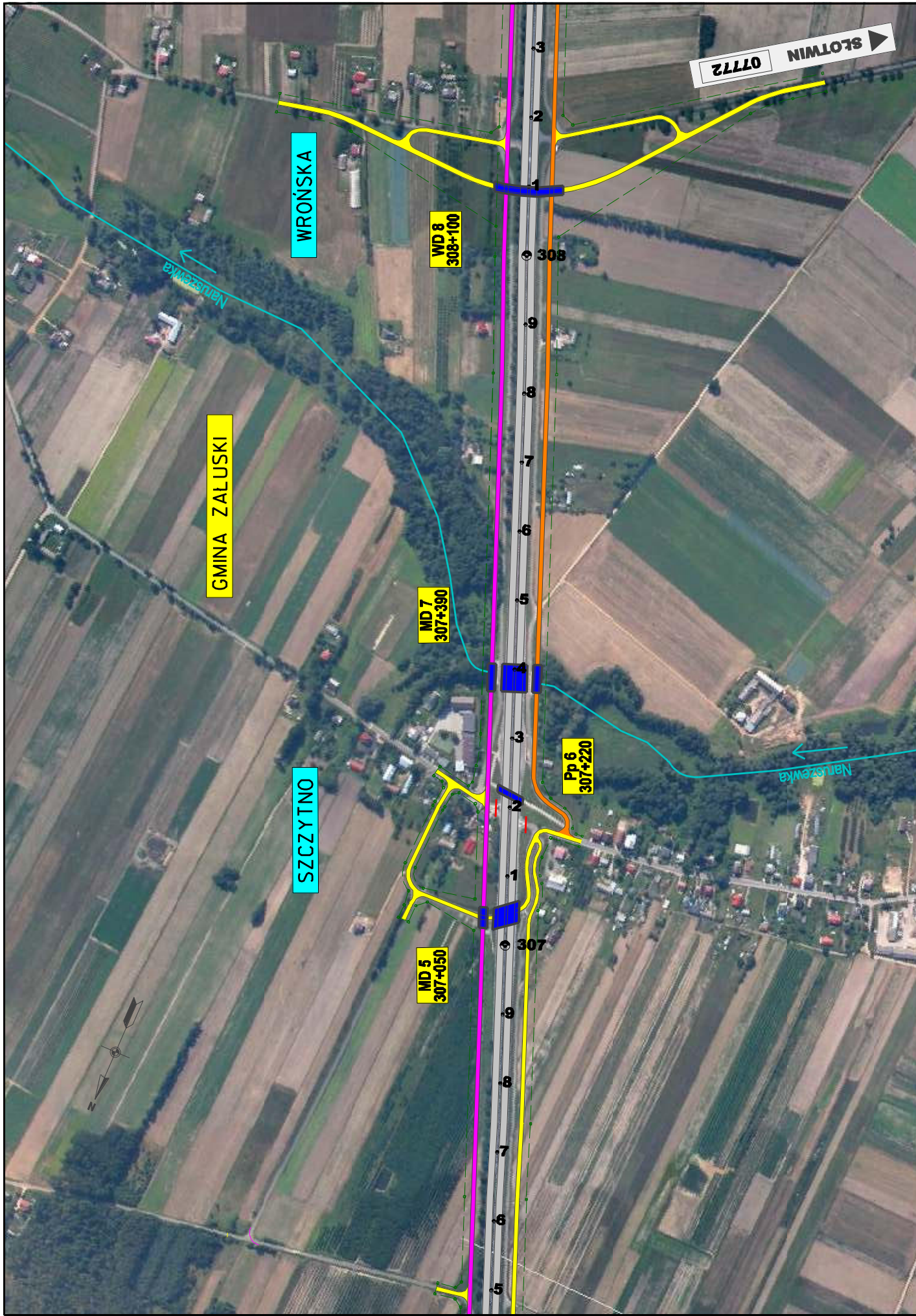
<b>INWESTOR:</b> GENERALNA DYREKCJA DRÓG (RAJONOWYCH I AUTOSTRAD Oddział w Warszawie 	<b>Jednostka projektowa:</b> BIURO PROJEKTOWO-KONSULTINGOWE <b>EUROSTRADA</b> 	<b>Temat:</b> Rozbudowa drogi krajowej Nr 7 do parametrów drogi ekspresowej na odcinku Pionisk – Czornów (Brans, Studium techniczno-ekonomiczno-środowiskowe) Etap II			<b>Plan sytuacyjny na tle zdjęć lotniczych</b> <b>WARIANT 2</b>			Skala: <b>1:5000</b>
		Funkcja w zespole: Projektant: Robert Twardowski	Imię i Nazwisko: Wojciech Parciński Robert Twardowski Adam Grzyb	Specjalność: drogi drogi drogi	Nr uprawnień: Wa-486/04 MAZ/0277/POD/04	Data: 06.2008 06.2008 08.2008	Popsy: 	Revizja: <b>01</b>



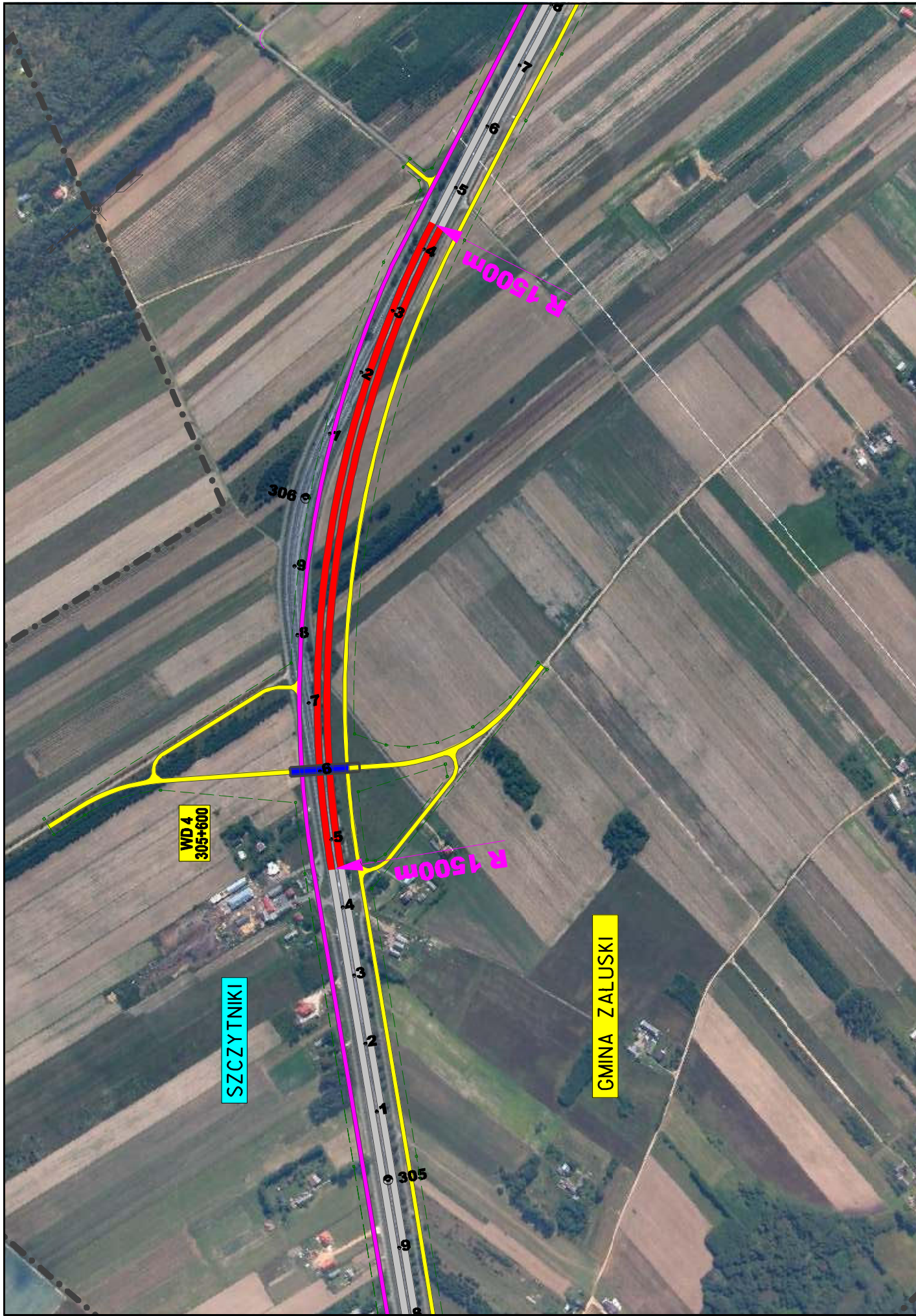
<b>INWESTOR:</b>  GENERALNA DYREKCJA DRÓG KRAJOWYCH I AUTOSTRAD Oddział w Warszawie	<b>Jednostka projektowa:</b>  BIURO PROJEKTOWO-KONSULTINGOWE <b>EUROSTRADA</b> <small>Sp. z o.o.</small>	<b>Temat:</b> Rozbudowa drogi krajowej Nr 7 do parametrów drogi ekspresowej na odcinku Płońsk – Czostnów <small>Brans, Studium techniczno-ekonomiczno-środowiskowe Etap II</small>		<b>Plan sytuacyjny na ile zdjęć lotniczych</b> <b>WARIANT 2</b>	<b>Skala:</b> 1:5000 <b>Mr rys:</b> 3.2/7
		<b>Specjalność</b> drogi drogi drogi	<b>Imię i nazwisko</b> Wojciech Parciński Robert Twardowski Adam Grzyb	<b>Nr uprawnień</b> Wa-856/84 MAZIE27/P00D/04	<b>Data</b> 06.2008 06.2008 06.2008



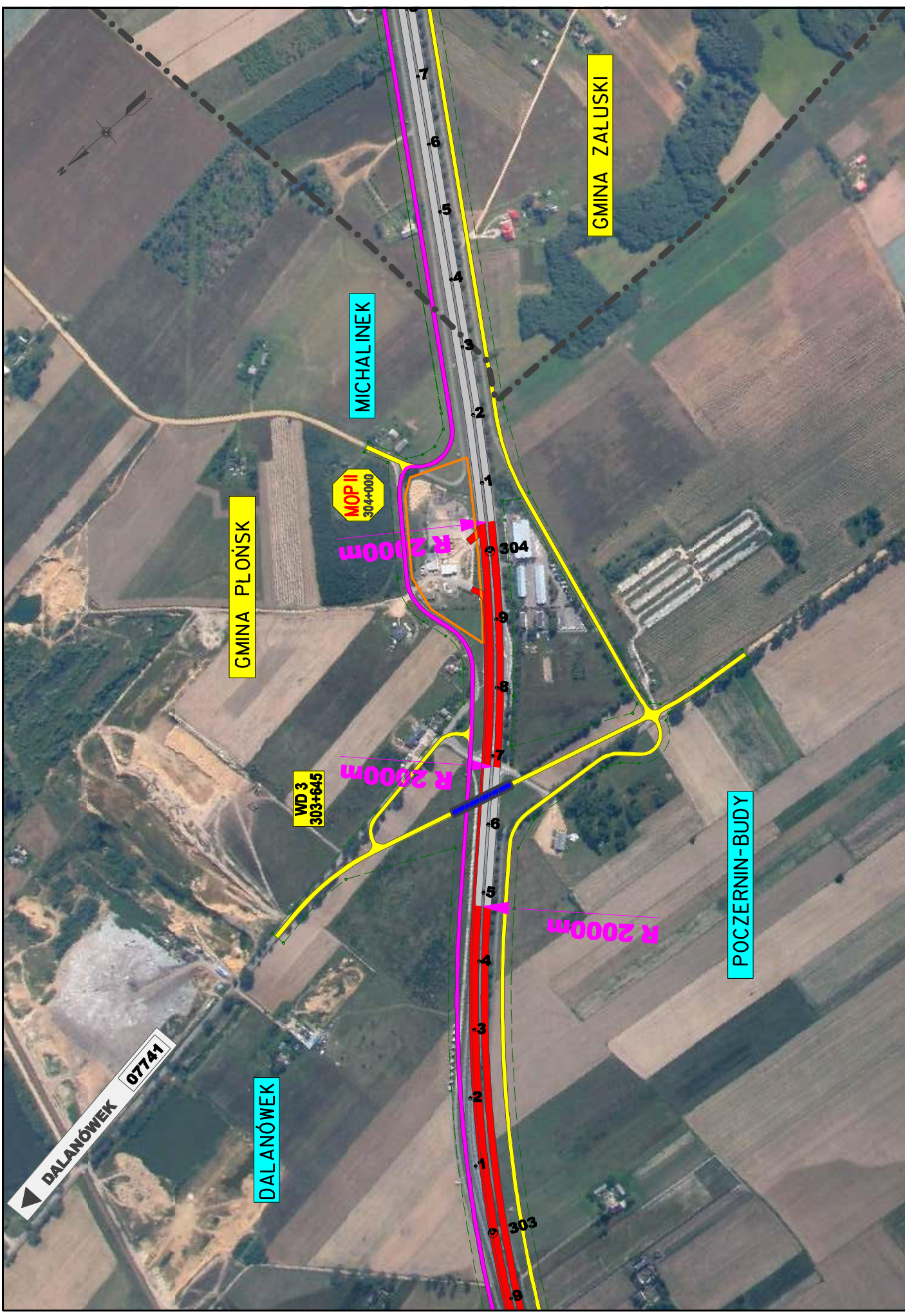




<b>Investor:</b>  GENERALNA DYREKCJA DRÓG KRAJOWYCH I AUTOSTRAD Oddział w Warszawie	<b>Jednostka projektowa:</b>  BIURO PROJEKTOWO-KONSULTINGOWE <b>EUROSTRADA</b> <small>Sp. z o.o.</small>	<b>Temat:</b> <b>Rozbudowa drogi krajowej Nr 7</b> <b>do parametrów drogi ekspresowej</b> <b>na odcinku Płońsk – Czosnów</b> <small>Bransz, Studium techniczno-ekonomiczno-środowiskowe Etap II</small>		<b>Specjalność:</b> drogi	<b>Nr uprawnień:</b> Wa-856/84	<b>Data:</b> 06.2008	<b>Państwo:</b> 	<b>Revizja:</b> 01	<b>Nazwa rysunku:</b> Plan sytuacyjny na ile zdjęć lotniczych <b>WARIANT 2</b>	<b>Skala:</b> 1:5000 <b>Nr rys:</b> 3.2/5
		<b>Imię i nazwisko:</b> Wojciech Parciński Robert Twardowski Adam Grzyb	<b>Specjalność:</b> drogi	<b>Wa-856/84</b>	<b>06.2008</b>	<b>06.2008</b>	<b>06.2008</b>	<b>06.2008</b>	<b>06.2008</b>	



<b>INWESTOR:</b> GENERALNA DYREKCJA DRÓG KRAJOWYCH I AUTOSTRAD Oddział w Warszawie	<b>JEDYNOSTKA PROJEKTOWA:</b> BIURO PROJEKTOWO-KONSULTINGOWE <b>EUROSTRADA</b> <small>S.A.</small>	<b>Temat:</b> Rozbudowa drogi krajowej Nr 7 do parametrów drogi ekspresowej na odcinku Płońsk – Czosnów <small>Brans, Studium techniczno-ekonomiczno-środowiskowe</small>		<b>Etap:</b> ETAP II
		<b>Imię i Nazwisko</b> Wojciech Parciński Robert Twardowski Adam Grzyb	<b>Specjalność</b> drogi drogi drogi	<b>Nr uprawnień</b> Wa-856/84 MAZIE77/POD/04 06.2008
<b>Plan sytuacyjny na ile zdjęć lotniczych</b> WARIANT 2		<b>Skala:</b> 1:5000	<b>Revizja:</b> 01	<b>Mr rys:</b> 3.2/4
		<b>Revizja:</b> 01	<b>Data:</b> 06.2008	<b>Data:</b> 06.2008



**DALANÓWEK 07741**

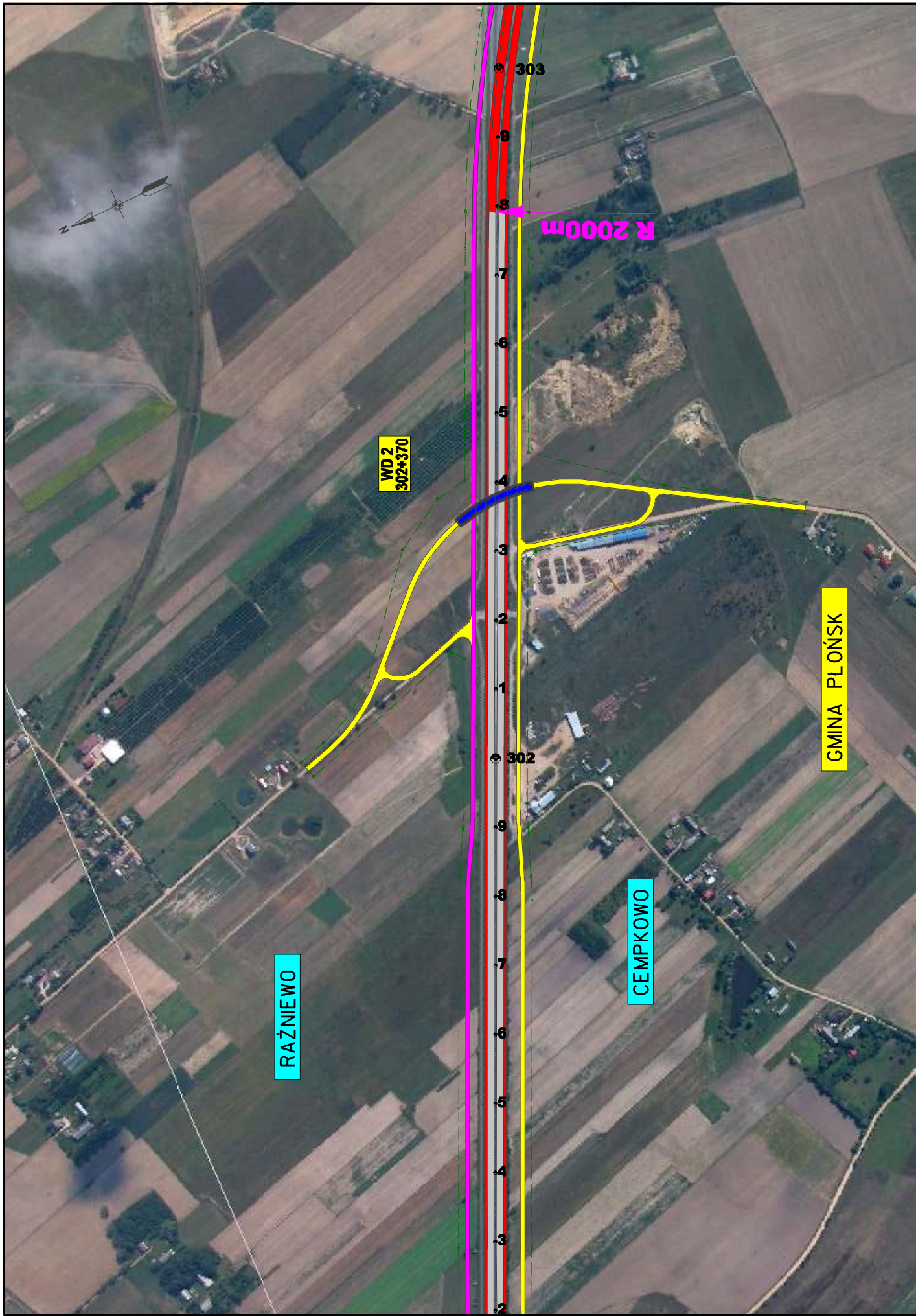
**GMINA PŁOŃSK**

**GMINA ZALUSKI**

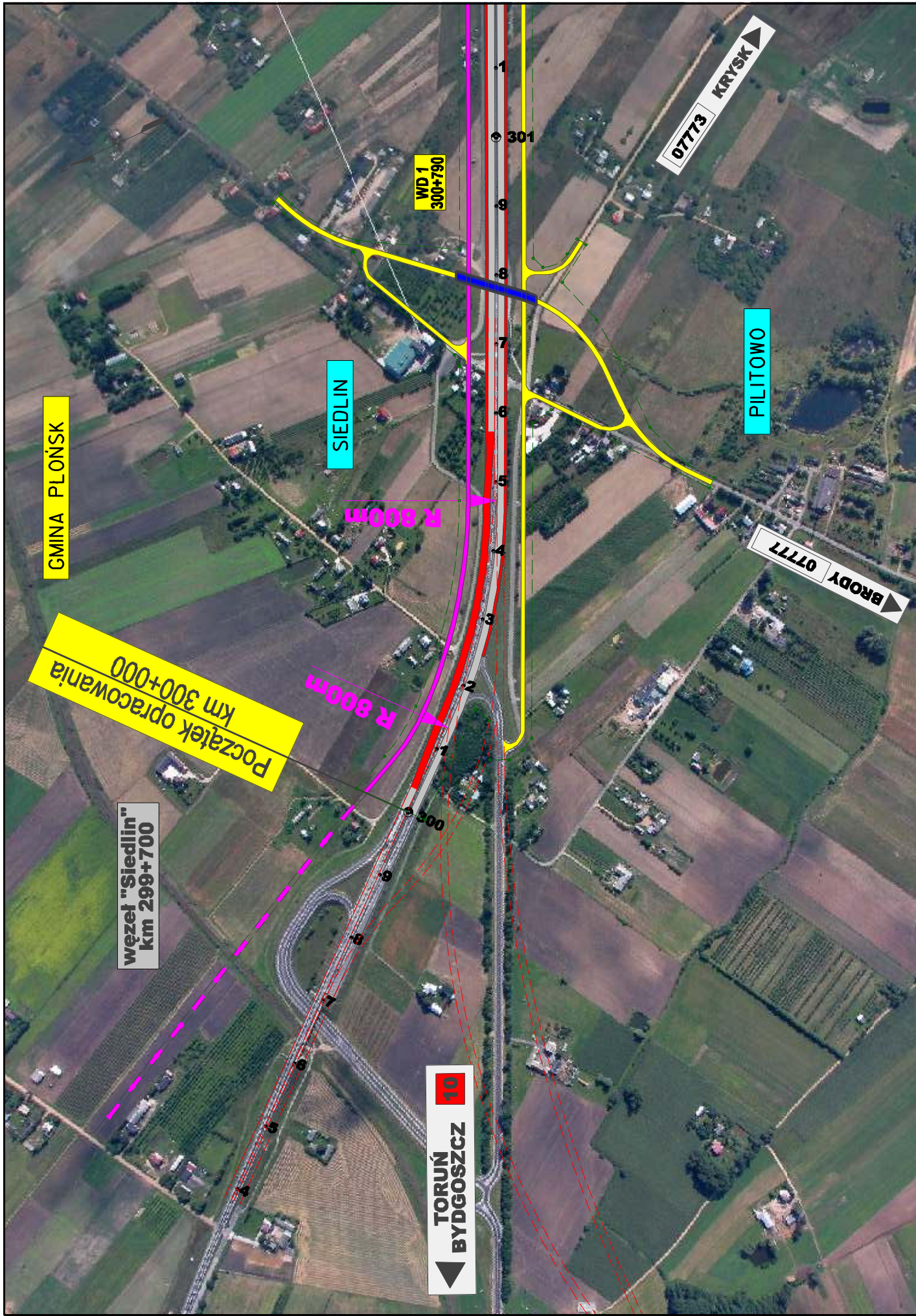
**MICHALINEK**

**POCZERNIN-BUDY**

<b>INWESTOR:</b> GENERALNA DYREKCJA DRÓG (RAJONOWYCH I AUTOSTRAD Oddział w Warszawie 	<b>Jednostka projektowa:</b> BIURO PROJEKTOWO-KONSULTINGOWE <b>EUROSTRADA</b> 	<b>Temat:</b> Rozbudowa drogi krajowej Nr 7 do parametrów drogi ekspresowej na odcinku Płońsk – Czostnów <small>Forma: Studium techniczno-ekonomiczno-środowiskowe Etap II</small>		<b>Plan sytuacyjny na tle zdjęć lotniczych</b> <b>WARIANT 2</b>	<b>Nazwa rysunku:</b>	<b>Skala:</b> 1:5000 <b>Mr rys:</b> 3.2/3
		<b>Funkcja w zespole:</b> Projektant: Robert Twardowski Sprawozd.: Adam Grzyb	<b>Imię i nazwisko:</b> Wojciech Parciński Robert Twardowski Adam Grzyb	<b>Specjalność:</b> drogi drogi drogi	<b>Nr uprawnień:</b> Wz-886/04 MAZ/0277/POD/04/08.2008	<b>Data:</b> 06.2008 06.2008 08.2008



<b>INWESTOR:</b>  GENERALNA DYREKCJA DRÓG KRAJOZWOJOWYCH I AUTOSTRAD Oddział w Warszawie	<b>Jednostka projektowa:</b>  BIURO PROJEKTOWO-KONSULTINGOWE <b>EUROSTRADA</b> <small>sp. z o.o.</small>	<b>Temat:</b> Rozbudowa drogi krajowej Nr 7 do parametrów drogi ekspresowej na odcinku Płońsk – Czosnów <small>Bransz, Studium techniczno-ekonomiczno-środowiskowe Etap II</small>		<b>Finans w zespole:</b> Projektant: Opasowski Sprawdził:	Imię i nazwisko <b>Wojciech Parafieński</b> <b>Robert Twardowski</b> <b>Adam Grzyb</b>	Specjalność drogi drogi drogi	Nr uprawnień <b>Wa-856/84</b> <b>MAZIE77P000164</b>	Data <b>06.2008</b> <b>06.2008</b> <b>06.2008</b>	Papias   	Revizja: <b>01</b>	Nazwa rysunku: <b>Plan sytuacyjny na ile zdjęć lotniczych</b> <b>WARIANT 2</b>	Skala: <b>1:5000</b> Nr rys: <b>3.2/2</b>	
		<b>RAZNIOWO</b>		<b>CEMPKOWO</b>		<b>GMINA PŁOŃSK</b>		<b>WD 2 302+370</b>		<b>R 2000m</b>		<b>302</b>	



GMINA PŁOŃSK

SIEDLIN

PILITOWO

07773 KRYSK

TORUŃ  
BYDGOSZCZ 10

BRODY 0777

WD 1  
300+790

R 800m

R 800m

Początek opracowania  
km 300+000

węzeł "Siedlin"  
km 299+700

Inwestor:	GENERALNA DYREKCJA DRÓG KRAJOWYCH I AUTOSTRAD Działalność w Warszawie	Jednostka projektowa: BIURO PROJEKTOWO-KONSULTINGOWE <b>EUROSTRADA</b> S.A.	Temat: <b>Rozbudowa drogi krajowej Nr 7 do parametrów drogi ekspresowej na odcinku Płońsk – Czosnów</b> Branża: Studium techniczno-ekonomiczno-środowiskowe Skala: ETAP II	Nazwa rysunku: <b>Plan sytuacyjny na ile zdjęć lotniczych WARIANT 2</b>		Skala: <b>1:5000</b>	Mr rys: <b>3.2/1</b>
				Data: <b>06.2008</b>		Revizja: <b>01</b>	Data: <b>06.2008</b>
Projektant: Robert Twardowski		Nr uprawnień: Wa-656/04		Data: <b>06.2008</b>		Pełnia:	
Sprawdził: Adam Grzyb		Specjalność: drogi		Data: <b>06.2008</b>		Pełnia:	
Imię i nazwisko: Adam Grzyb		Specjalność: drogi		Data: <b>06.2008</b>		Pełnia:	
Funkcja w zespole: Projektant		Specjalność: drogi		Data: <b>06.2008</b>		Pełnia:	
Imię i nazwisko: Robert Twardowski		Specjalność: drogi		Data: <b>06.2008</b>		Pełnia:	
Funkcja w zespole: Sprawdził		Specjalność: drogi		Data: <b>06.2008</b>		Pełnia:	