

ŁĄCZY Z ARKUSZEM 2



**TRANSPROJEKT GDAŃSKI sp. z o.o.**  
PRACOWNIA PROJEKTOWA W WARSZAWIE

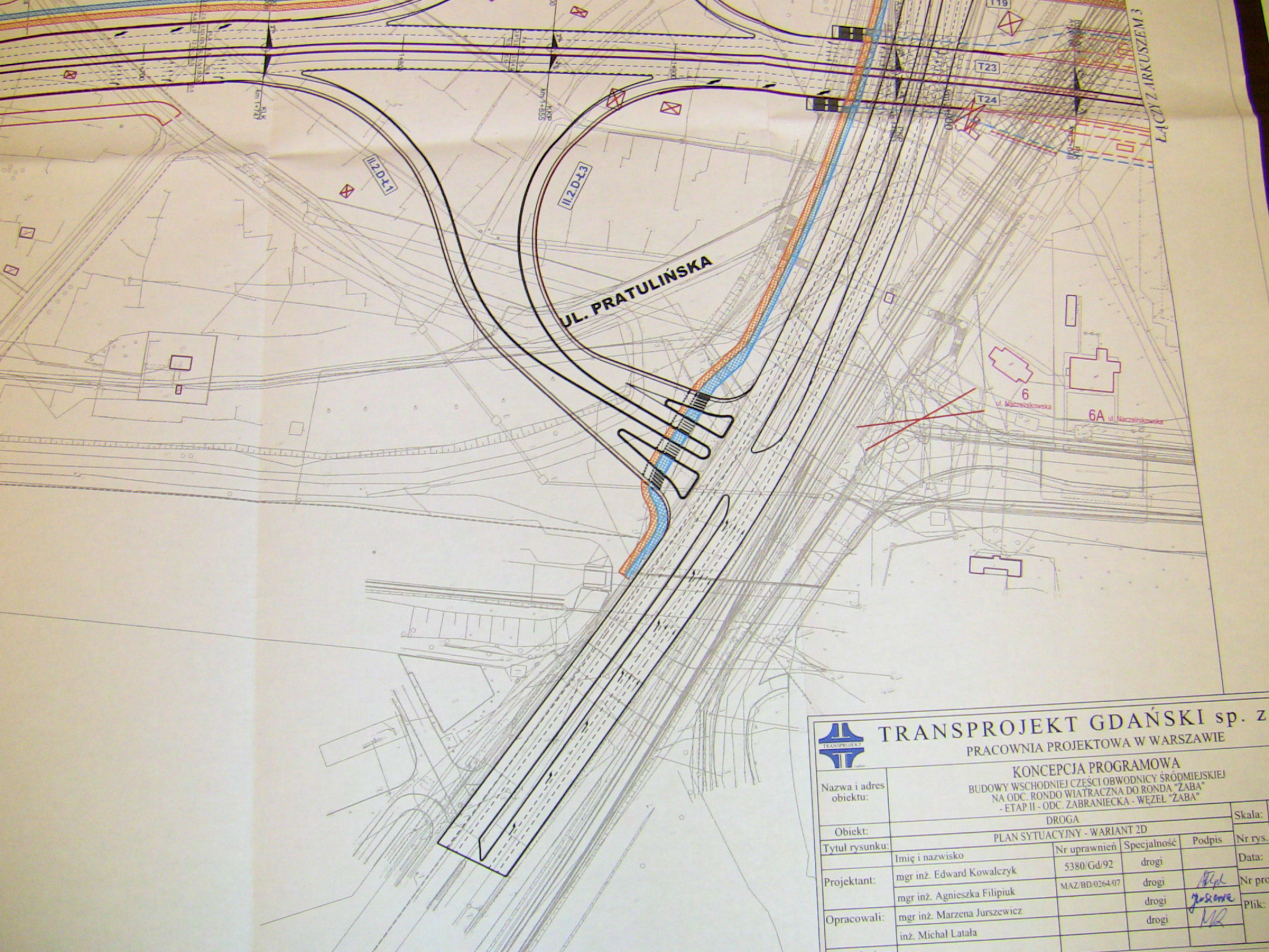
Nazwa i adres obiektu:		<b>KONCEPCJA PROGRAMOWA</b> BUDOWY WSCHODNIEJ CZĘŚCI OBWODNICY ŚRÓDMIEJSKIEJ NA ODC. RONDÓ WIATRACZNA DO RONDY "ZABA" - ETAP II - ODC. ZABRANIECKA - WĘZEL "ZABA"			
Obiekt:		DROGA			
Tytuł rysunku:		PLAN SYTUACYJNY - WARIANT 2D			Skala: 1:1
Projektant:	Imię i nazwisko	Nr uprawnień	Specjalność	Podpis	Nr rys.
	mgr inż. Edward Kowalczyk	5380/Gd/92	drogi		Data:
Opracowali:	mgr inż. Agnieszka Filipiuk	MAZ/BD/0264/07	drogi	<i>AF</i>	Nr proj.
	mgr inż. Marzena Jurszewicz		drogi	<i>MJR</i>	Plik:
Sprawdzający:	inż. Michał Latała		drogi		





Przebieg linii kolejowej  
od strony zachodniej



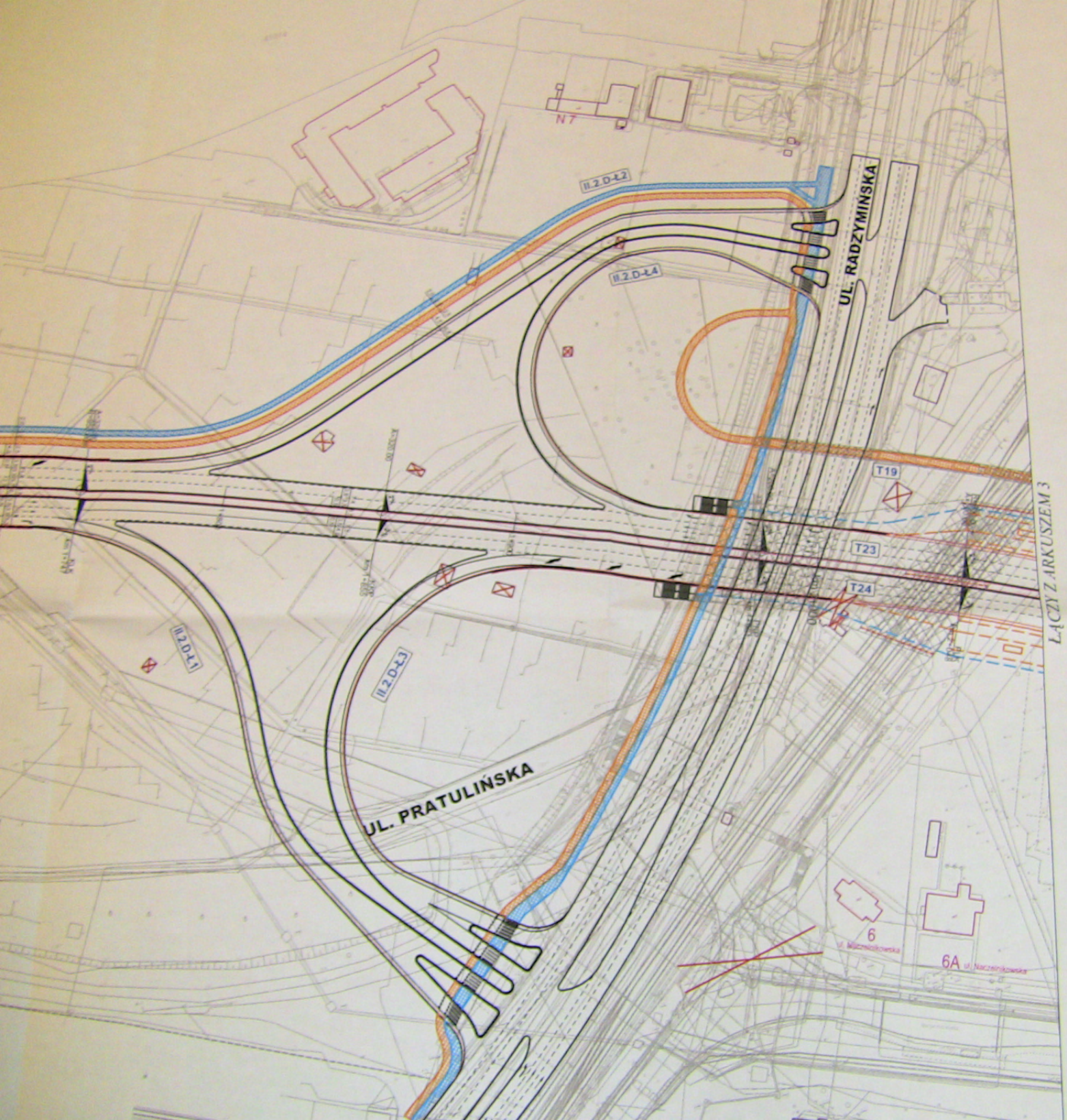


**TRANSPROJEKT GDAŃSKI sp. z o.o.**  
 PRACOWNIA PROJEKTOWA W WARSZAWIE

KONCEPCJA PROGRAMOWA  
 BUDOWY WSCHODNIEJ CZĘŚCI OBWODNICY ŚRÓDMIEJSKIEJ  
 NA ODC. RONDO WIATRACZNA DO RONDA "ZABA"  
 - ETAP II - ODC. ZABRANIECKA - WĘZEL "ZABA"

Nazwa i adres obiektu:				
Obiekt:	DROGA			
Tytuł rysunku:	PLAN SYTUACYJNY - WARIANT 2D			
Projektant:	Imię i nazwisko	Nr uprawnień	Specjalność	Podpis
Opracowali:	mgr inż. Edward Kowalczyk	5380/Gd/92	drogi	<i>EdK</i>
	mgr inż. Agnieszka Filipiuk	MAZ/BD/0264/07	drogi	<i>AgF</i>
	mgr inż. Marzena Jurszewicz		drogi	<i>MJR</i>
	inż. Michał Latała		drogi	<i>ML</i>
				Nr rys.
				Data:
				Nr pro.
				Plik:





ŁĄCZY Z ARKUSZEM 3

ŁĄCZY Z ARKUSZEM 2



LACZY Z ARKUSZEM 2

UL. NACZELNIKOWSKA

ul. Birzanska ul. Birzanska  
N2 N24

UL. BIRZANSKA

UL. KSIECIA ZIEMOWITA

GRANICA OPERACYJNA

UL. SIARCZANA

III.2D-L1

III.2D-L2

E5

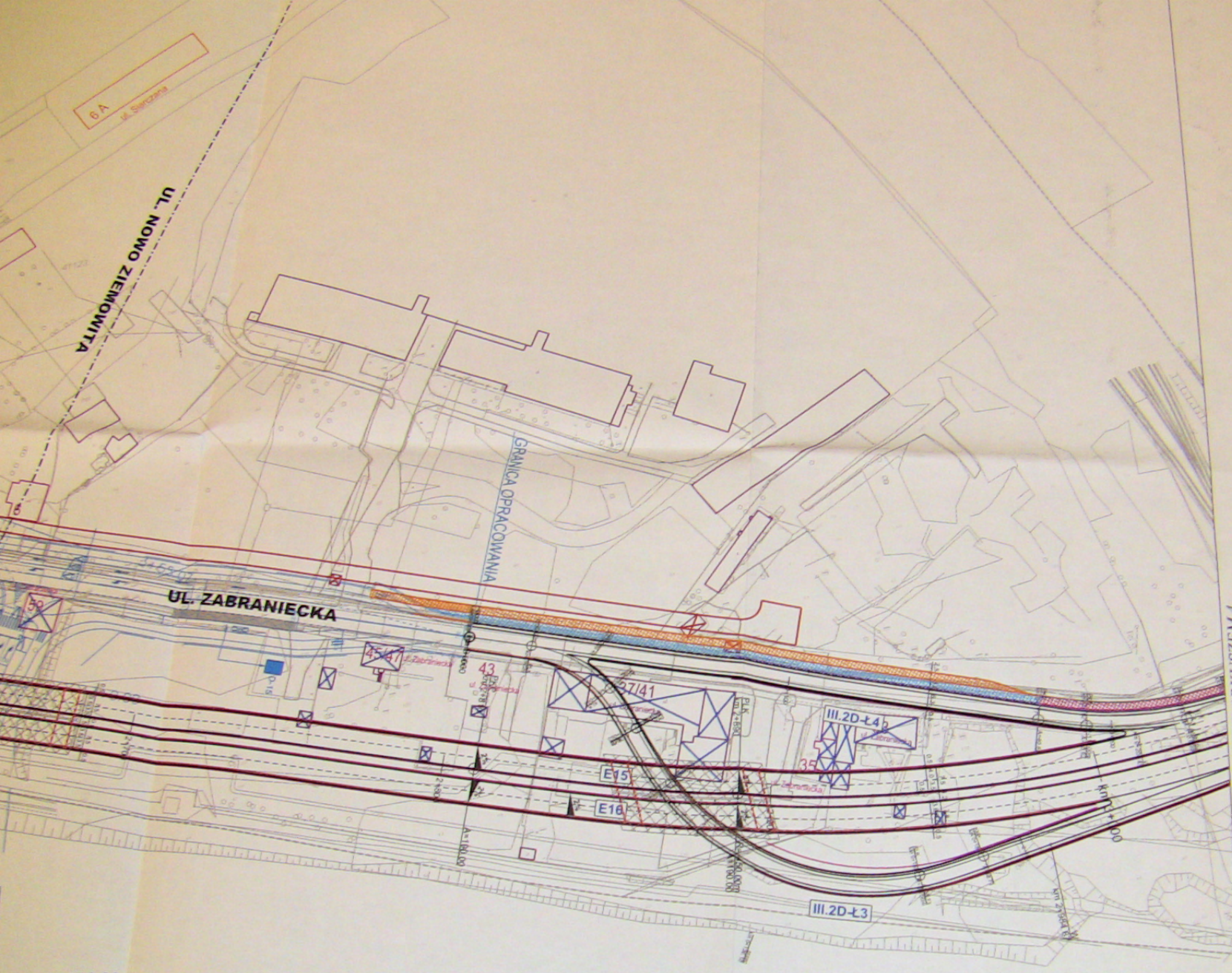
E6

75

73








2+900.00

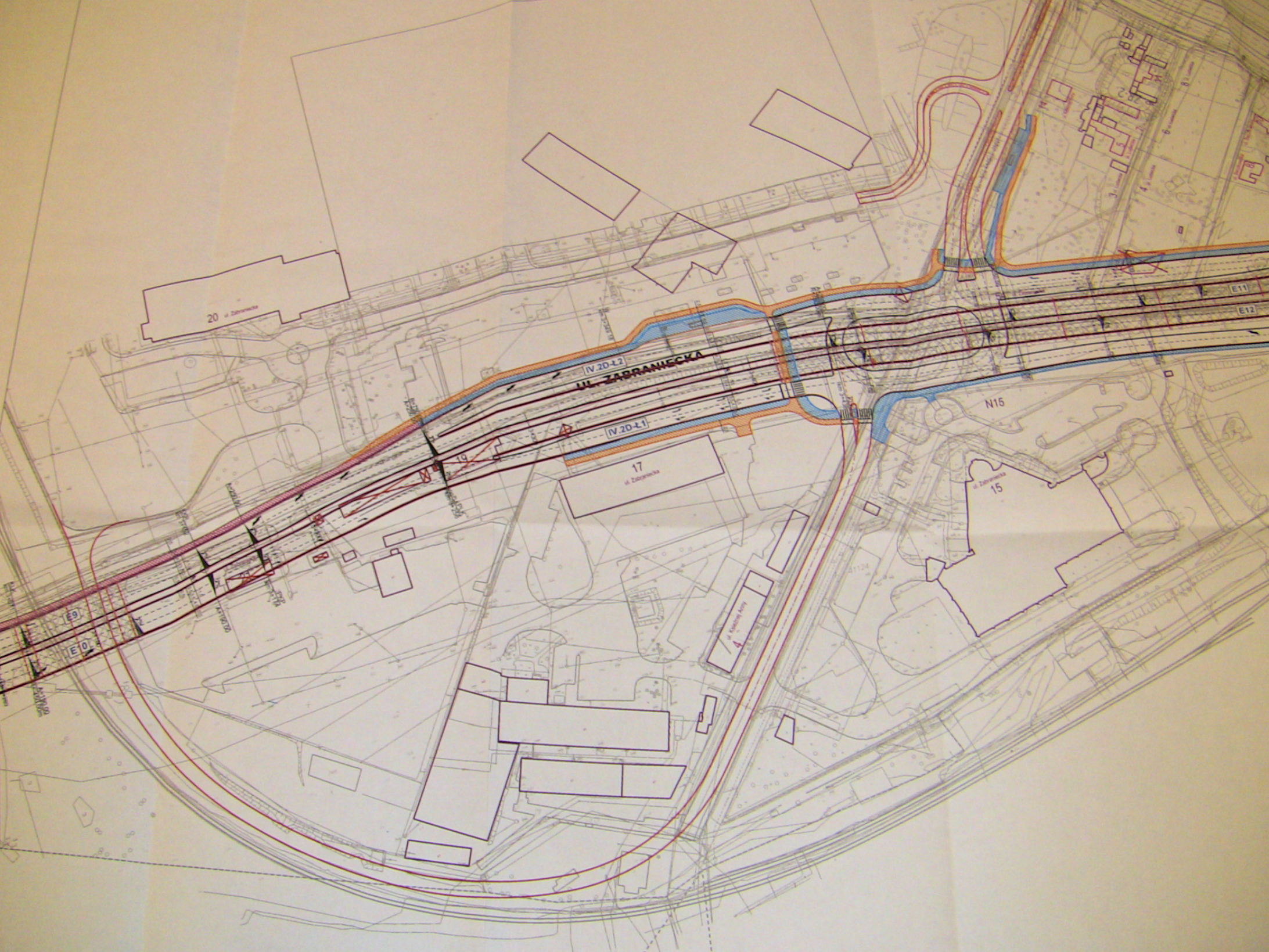
ŁĄCZY Z ARKUSZEM 4

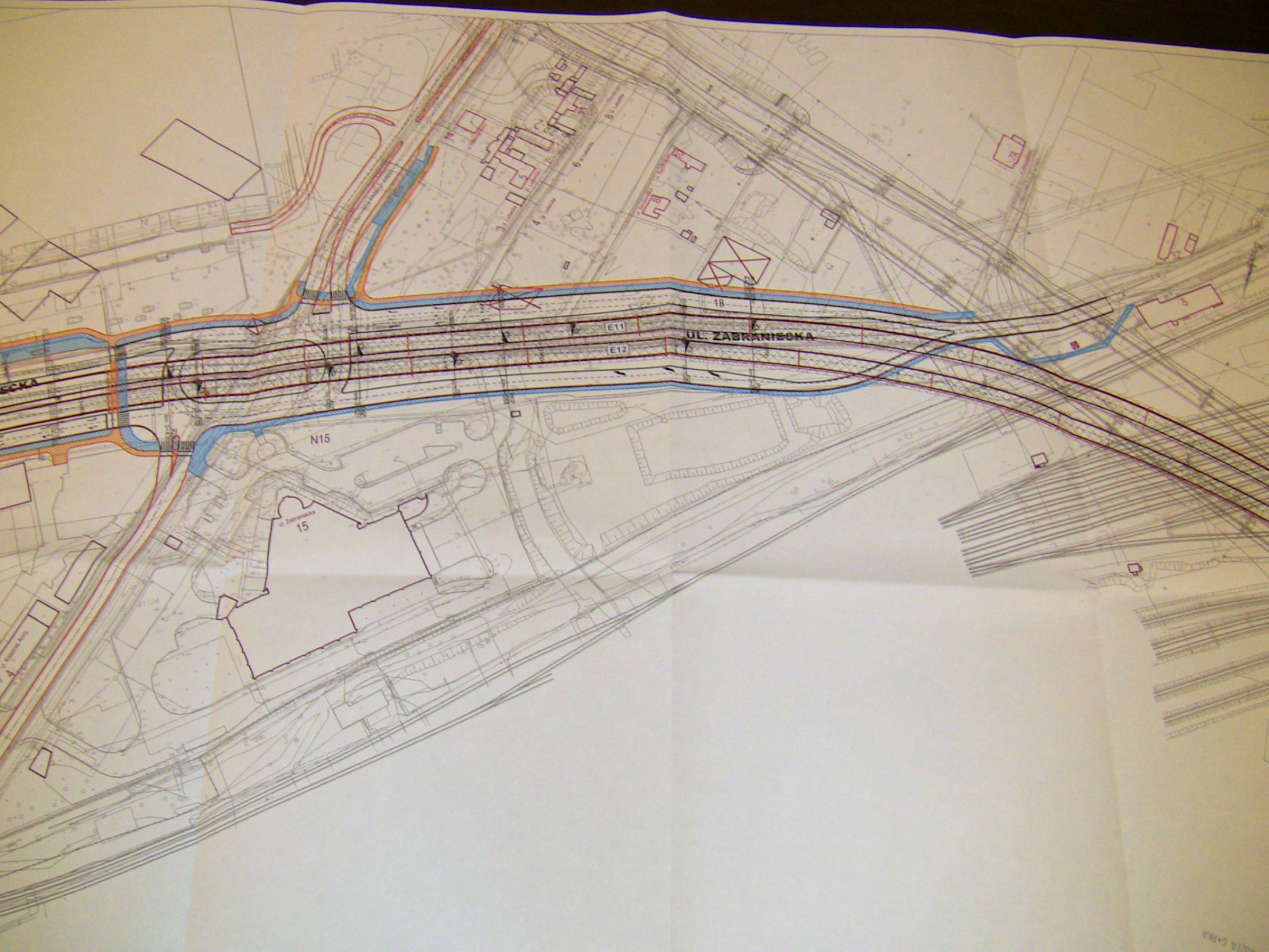
ŁĄCZY Z ARKUSZEM 3

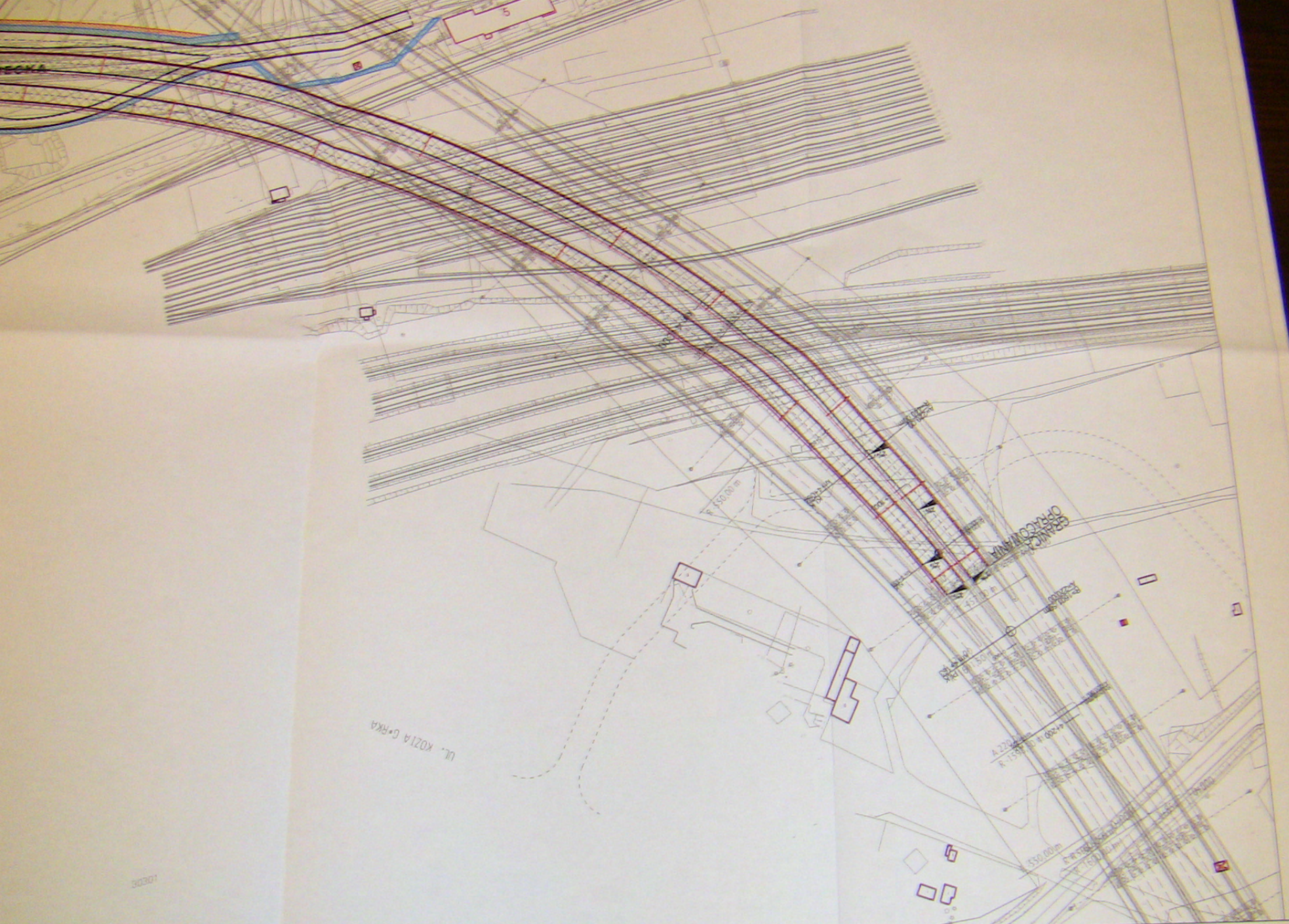
ARK.3

	<b>TRANSPROJEKT GDAŃSKI sp. z o.o.</b> PRACOWNIA PROJEKTOWA W WARSZAWIE	
	Nazwa i adres obiektu:	KONCEPCJA PROGRAMOWA BUDOWY WSCHODNIEJ CZĘŚCI OBWODNICZY ŚRÓDMIEJSKIEJ

41125







UL. KOZIA GÓRKA

ARK.4

**TRANSPROJEKT GDAŃSKI sp. z o.o.**  
 PRACOWNIA PROJEKTOWA W WARSZAWIE

Nazwa i adres obiektu: **KONCEPCJA PROGRAMOWA**  
 BUDOWY WSCHODNIEJ CZĘŚCI OBWODNICY ŚRÓDMIEJSKIEJ  
 NA ODC. RONDO WIATRACZNA DO RONDY "ZABA"  
 - ETAP II - ODC. ZABRANIECKA - WĘZEŁ "ZABA" Nr  
op.

Obiekt: DROGA Skala: 1 : 1000

Tytuł rysunku: PLAN SYTUACYJNY - WARIANT 2D Nr rys. 2.8