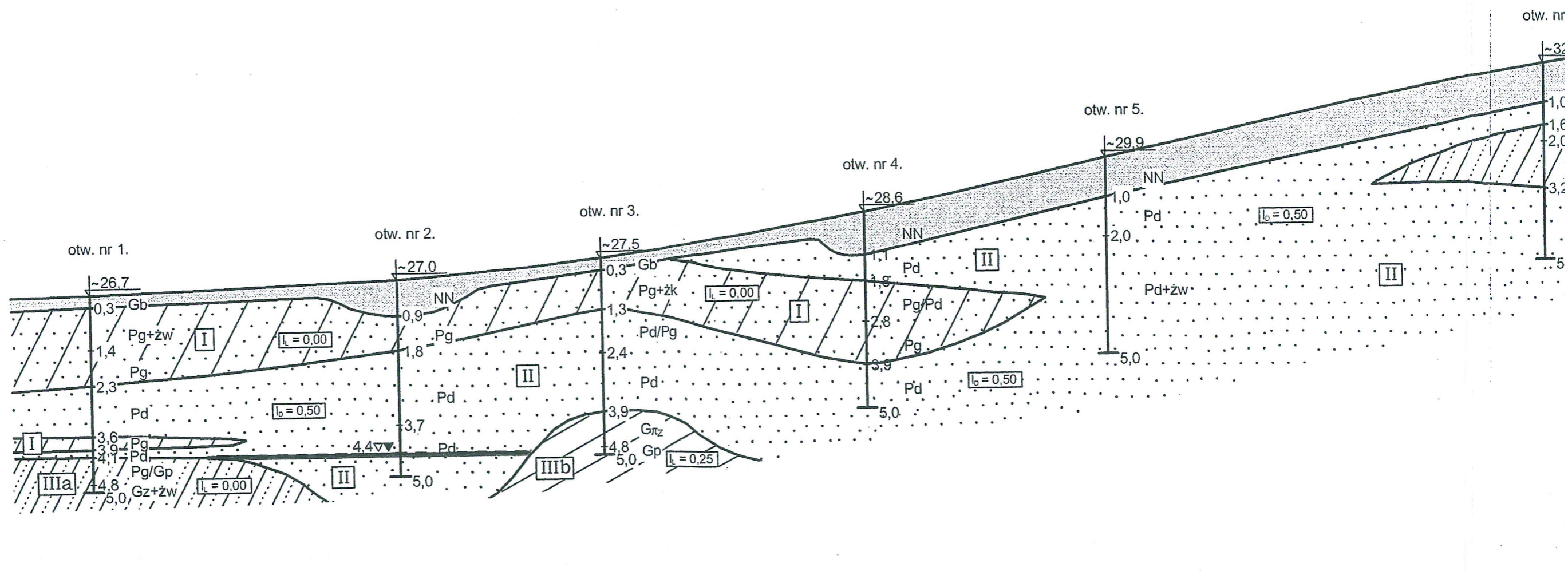
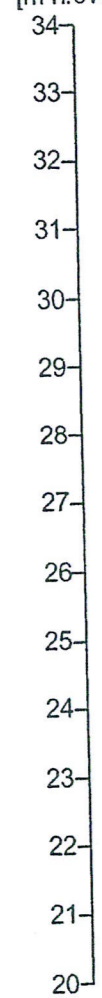


PRZEKRÓJ GEOTECHNICZNY

skala pionowa 1:100
pozioma 1:1500

[m n.O.W.]

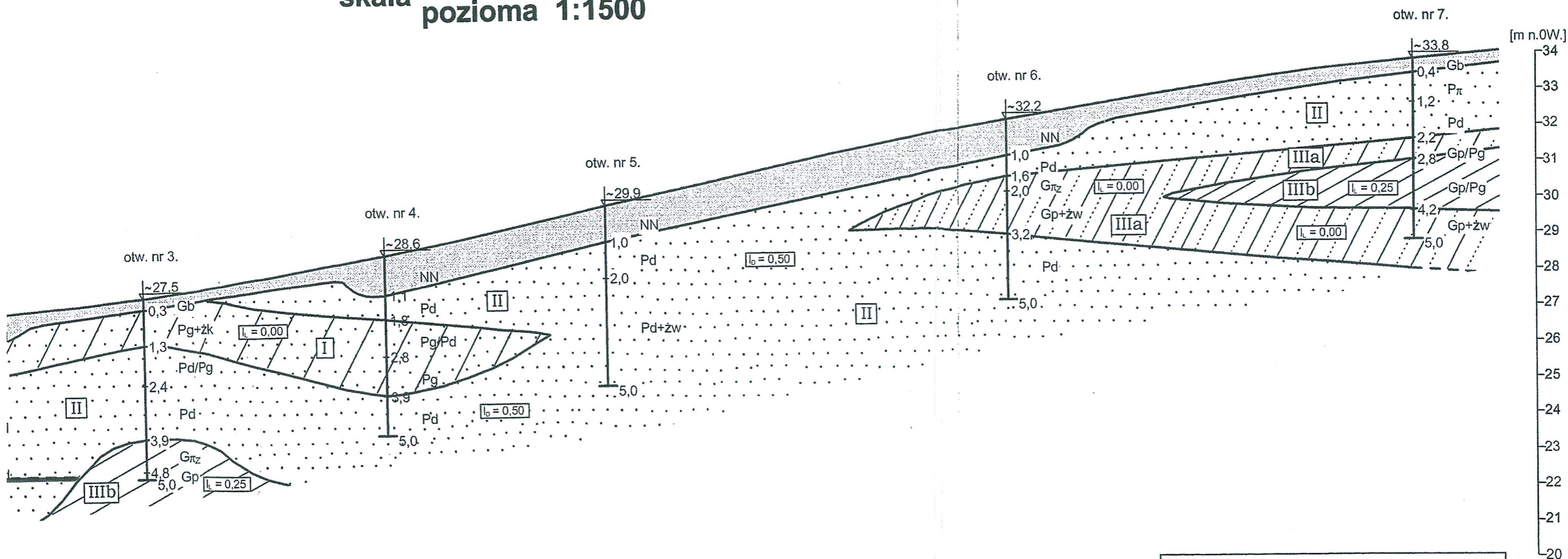


PRZEKRÓJ GEOTECHNICZNY

skala pionowa 1:100
pozioma 1:1500

PRZEKRÓJ
GEOTECHNICZNY

skala pionowa 1:100
pozioma 1:1500



Objaśnienia:

I II - numer warstwy geotechnicznej

$I_L = 0,00$ - geotechniczny parametr wodący

$I_b = 0,50$

▽▽ - piezometryczny poziom wody gruntowej

Objaśnienia symboli gruntów jak w kartach otworów badawczych