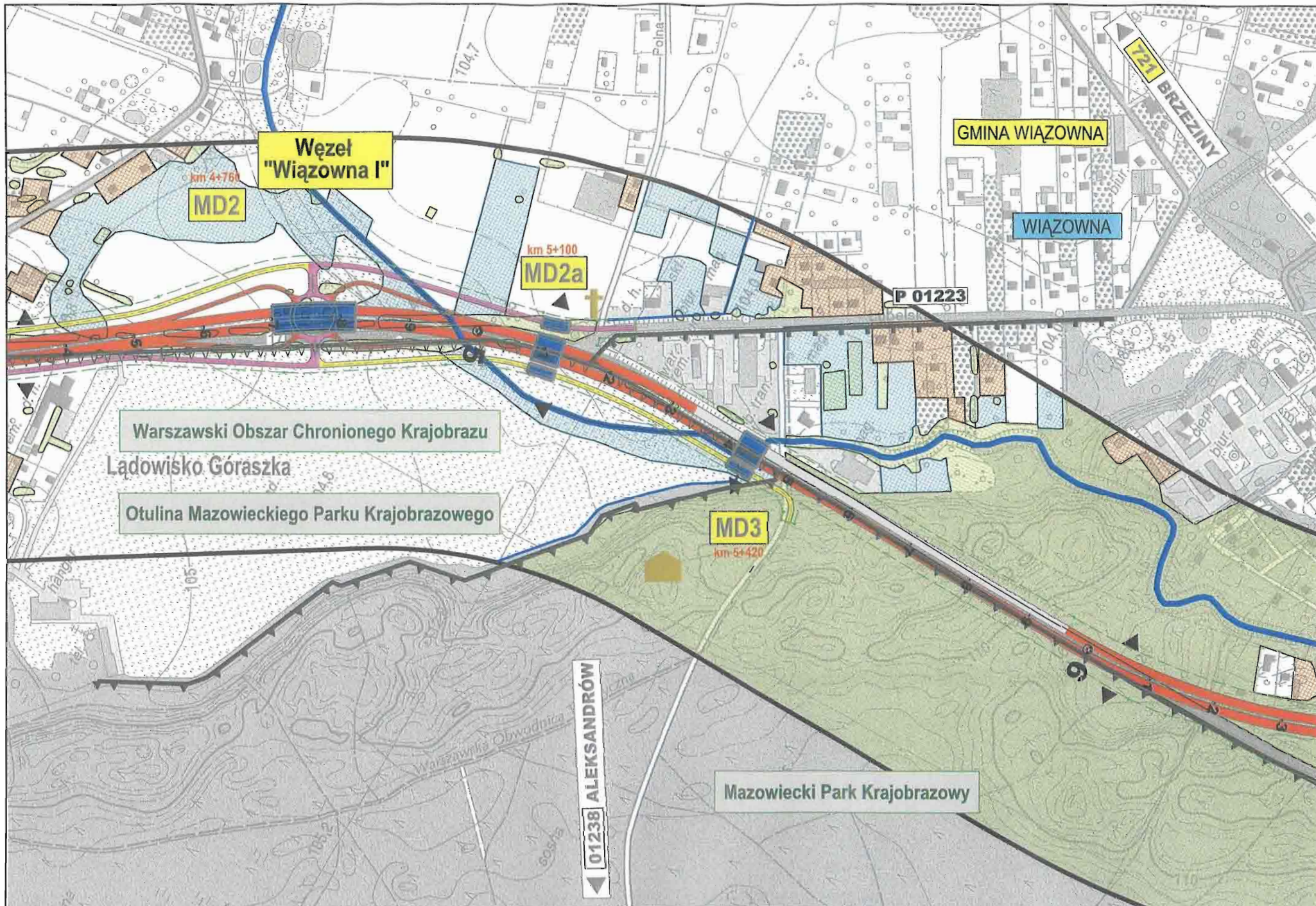



Obszar objęty decyzją nr WSR.I.SM,EM/6613/1/80/05 z dnia 19.10.2007 o środowiskowych uwarunkowaniach dla przedsięwzięcia polegającego na budowie Wschodniej Obwodnicy Warszawy na odcinku od węzła "Marki" do węzła "Lubelska"

Granica wniosku o wydanie decyzji o środowiskowych uwarunkowaniach dla przedsięwzięcia polegającego na rozbudowie drogi krajowej Nr 17 do parametrów drogi ekspresowej węzeł "Lubelska" - granica województwa lubelskiego z wyłączeniem istniejącej obwodnicy Garwolina

<p>Inwestor:  GENERALNA DYREKCJA "DRÓG KRAJOWYCH I AUTOSTRAD" Oddział w Warszawie</p>	<p>Konsorcjum:  EUROSTRADA  getinza</p>	<p>Temat: Rozbudowa drogi krajowej Nr 17 do parametrów drogi ekspresowej Węzeł "Lubelska" - granica województwa lubelskiego (3+200 - 74+883) Materiały do wniosku o wydanie decyzji o środowiskowych uwarunkowaniach zgody na realizację inwestycji</p>	<p>Data: 07.2009</p>	<p>Nazwa rysunku: Mapa uwarunkowań środowiskowych WARIANT 1b</p>	<p>Skala: 1:5000 Nr rys.: 8.3.3/1</p>
--	--	--	--	---	--



Inwestor:
 GENERALNA DYREKCJA
 DRÓG KRAJOWYCH I AUTOSTRAD
 Oddział w Warszawie

Konsorcjum:
 EUROSTRADA
 getinra

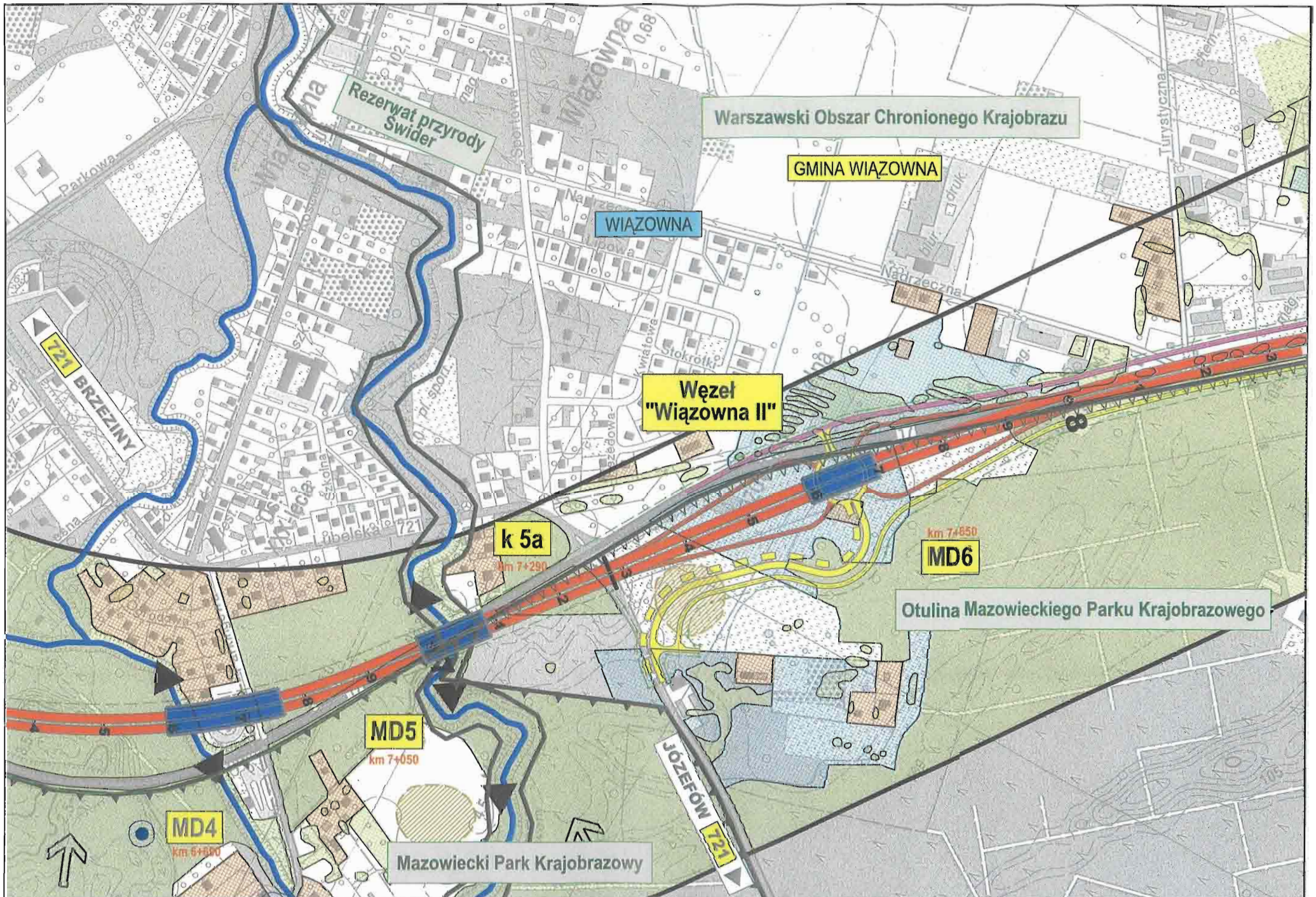
Temat:
 Rozbudowa drogi krajowej Nr 17 do parametrów drogi ekspresowej
 Węzeł "Lubelska" - granica województwa lubelskiego (3+200 - 74+883)
**Materiały do wniosku o wydanie decyzji o środowiskowych
 uwarunkowaniach zgody na realizację inwestycji**


Nazwa rysunku:
 Mapa uwarunkowań środowiskowych
 WARIANT 1b

Data:
 07.2009

Skala:
 1:5000

Nr rys:
 8.3.3/2



Inwestor:
 GENERALNA DYREKCJA
 DRÓG KRAJOWYCH I AUTOSTRAD
 Oddział w Warszawie

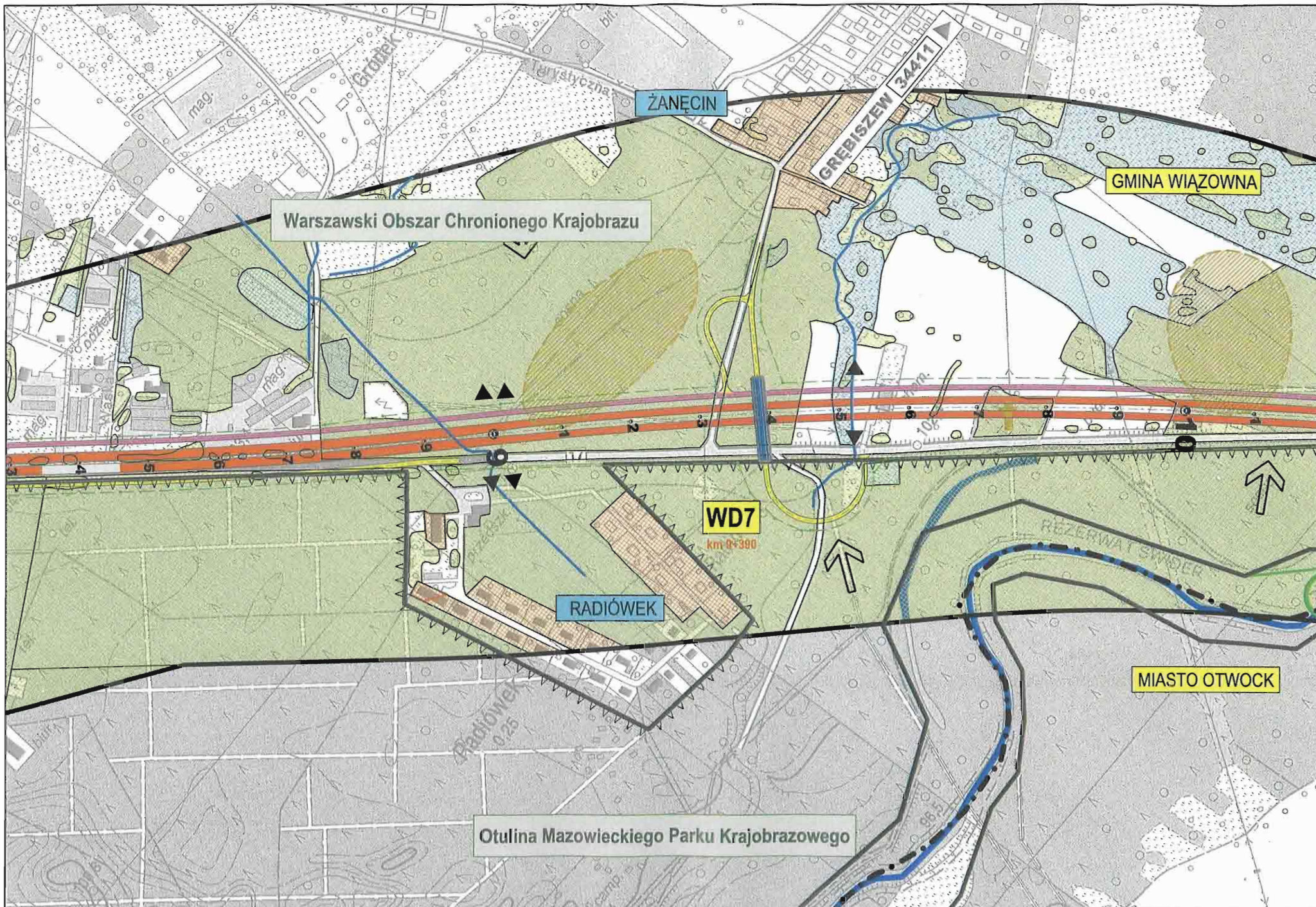
Konsorcjum:
 EUROSTRADA
 getin



Temat:
 Rozbudowa drogi krajowej Nr 17 do parametrów drogi ekspresowej
 Węzeł "Lubelska" - granica województwa lubelskiego (3+200 - 74+883)
**Materiały do wniosku o wydanie decyzji o środowiskowych
 uwarunkowaniach zgody na realizację inwestycji**

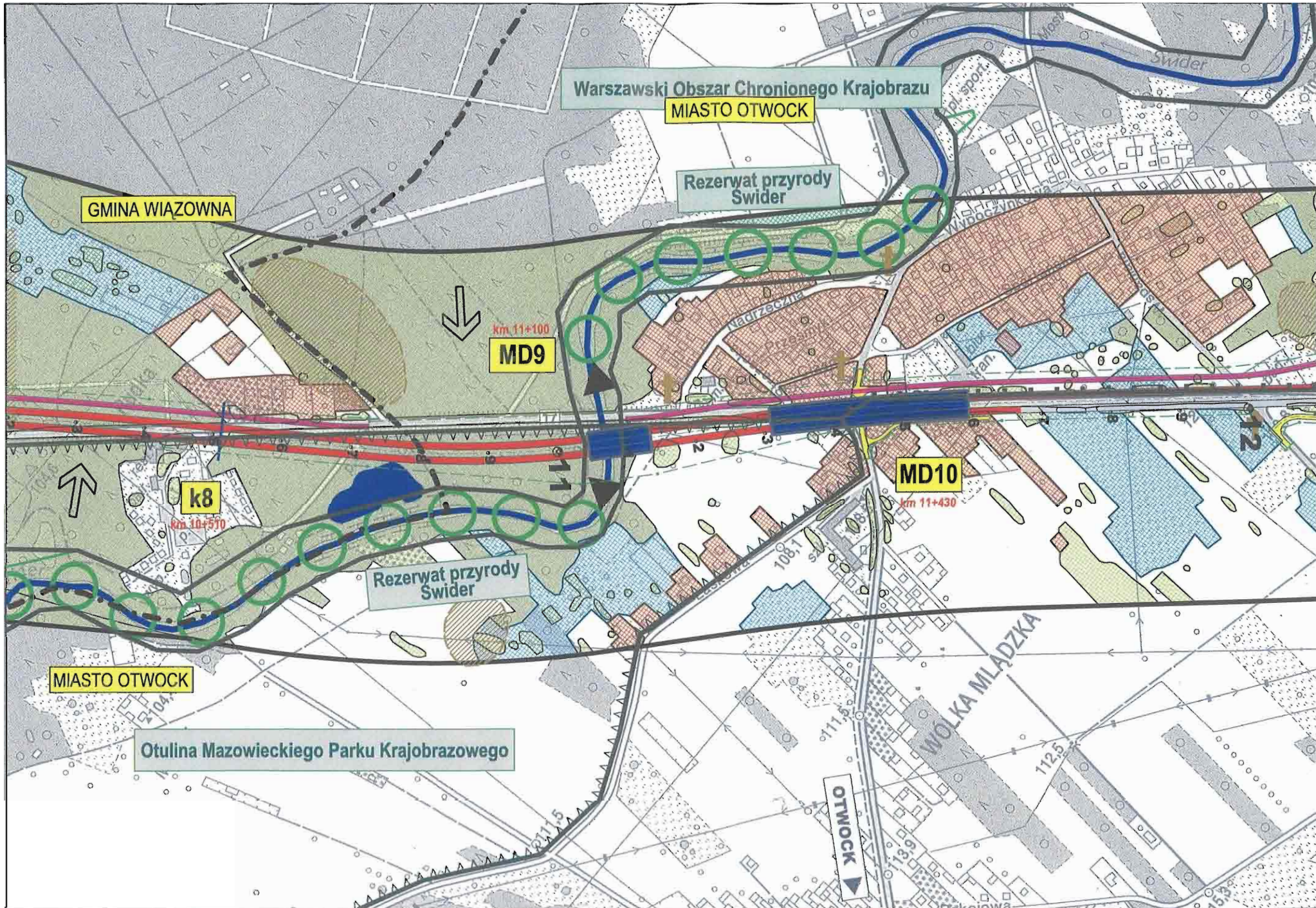
Data:
 07.2009




Nazwa rysunku:
 Mapa uwarunkowań środowiskowych
 WARIANT 1b

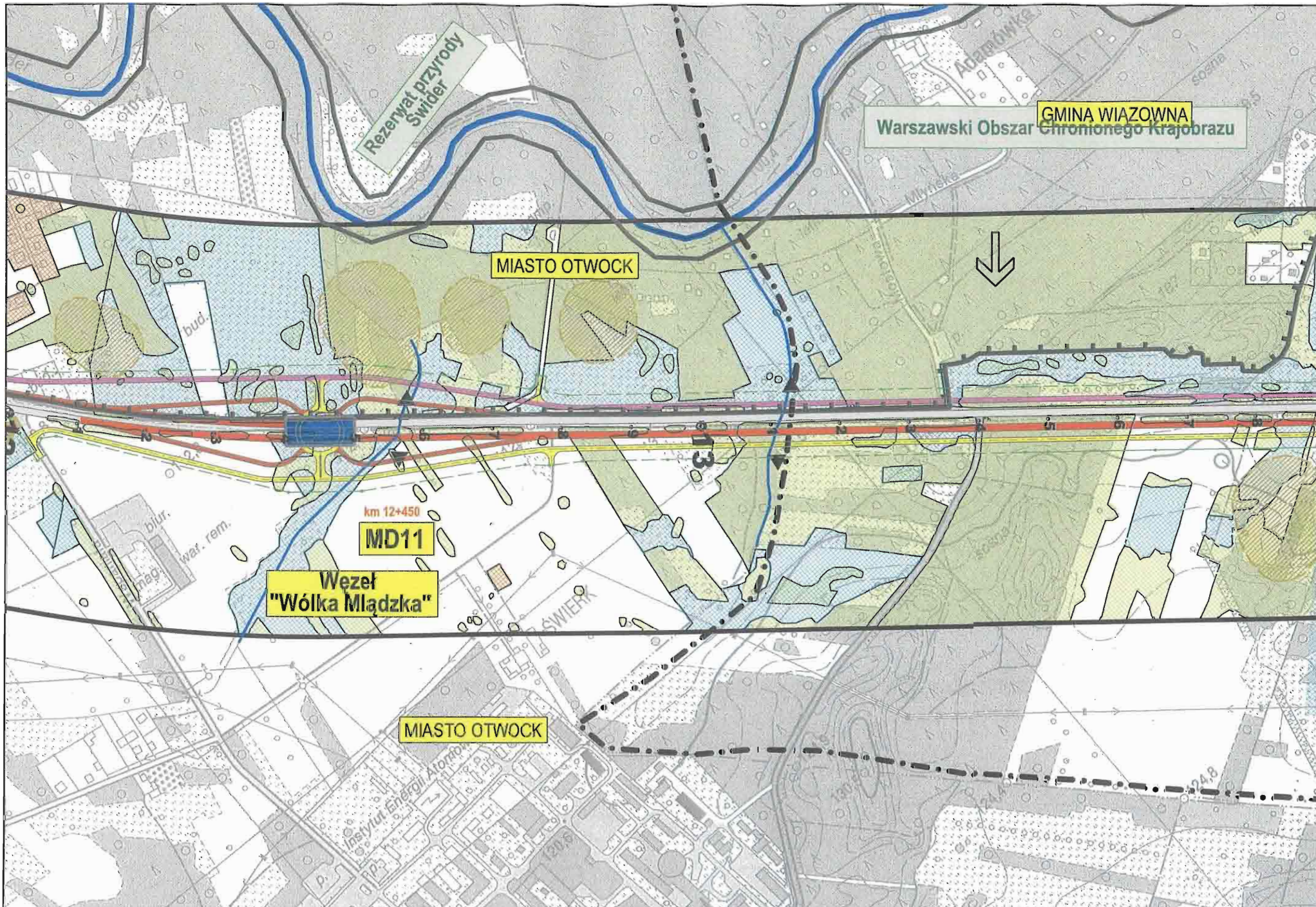
Skala:
 1:5000
Nr rys:
 8.3.3/3




<p>Inwestor:</p>  <p>GENERALNA DYREKCJA DRÓG KRAJOWYCH I AUTOSTRAD Oddział w Warszawie</p>	<p>Konsorcjum:</p>  <p>EUROSTRADA getinra</p>	<p>Temat:</p> <p>Rozbudowa drogi krajowej Nr 17 do parametrów drogi ekspresowej Węzeł "Lubelska" - granica województwa lubelskiego (3+200 - 74+883) Materiały do wniosku o wydanie decyzji o środowiskowych uwarunkowaniach zgody na realizację inwestycji</p>	<p>Data: 07.2009</p>	<p>Nazwa rysunku: Mapa uwarunkowań środowiskowych WARIANT 1b</p>	<p>Skala: 1:5000 Nr rys.: 8.3.3/4</p>
---	---	--	---------------------------------	---	---



<p>Investor:  GENERALNA DYREKCJA DRÓG KRAJOWYCH I AUTOSTRAD Oddział w Warszawie</p>	<p>Konsorcjum:  EUROSTRADA  getin.ro</p>	<p>Temat: Rozbudowa drogi krajowej Nr 17 do parametrów drogi ekspresowej Węzeł "Lubelska" - granica województwa lubelskiego (3+200 - 74+883) Materiały do wniosku o wydanie decyzji o środowiskowych uwarunkowaniach zgody na realizację inwestycji</p>	<p>Data: 07.2009</p>	<p>Nazwa rysunku: Mapa uwarunkowań środowiskowych WARIANT 1b</p>	<p>Skala: 1:5000 Nr rys: 8.3.3/5</p>
--	---	---	--	---	---



Inwestor:
 GENERALNA DYREKCJA
 DRÓG KRAJOWYCH I AUTOSTRAD
 Oddział w Warszawie

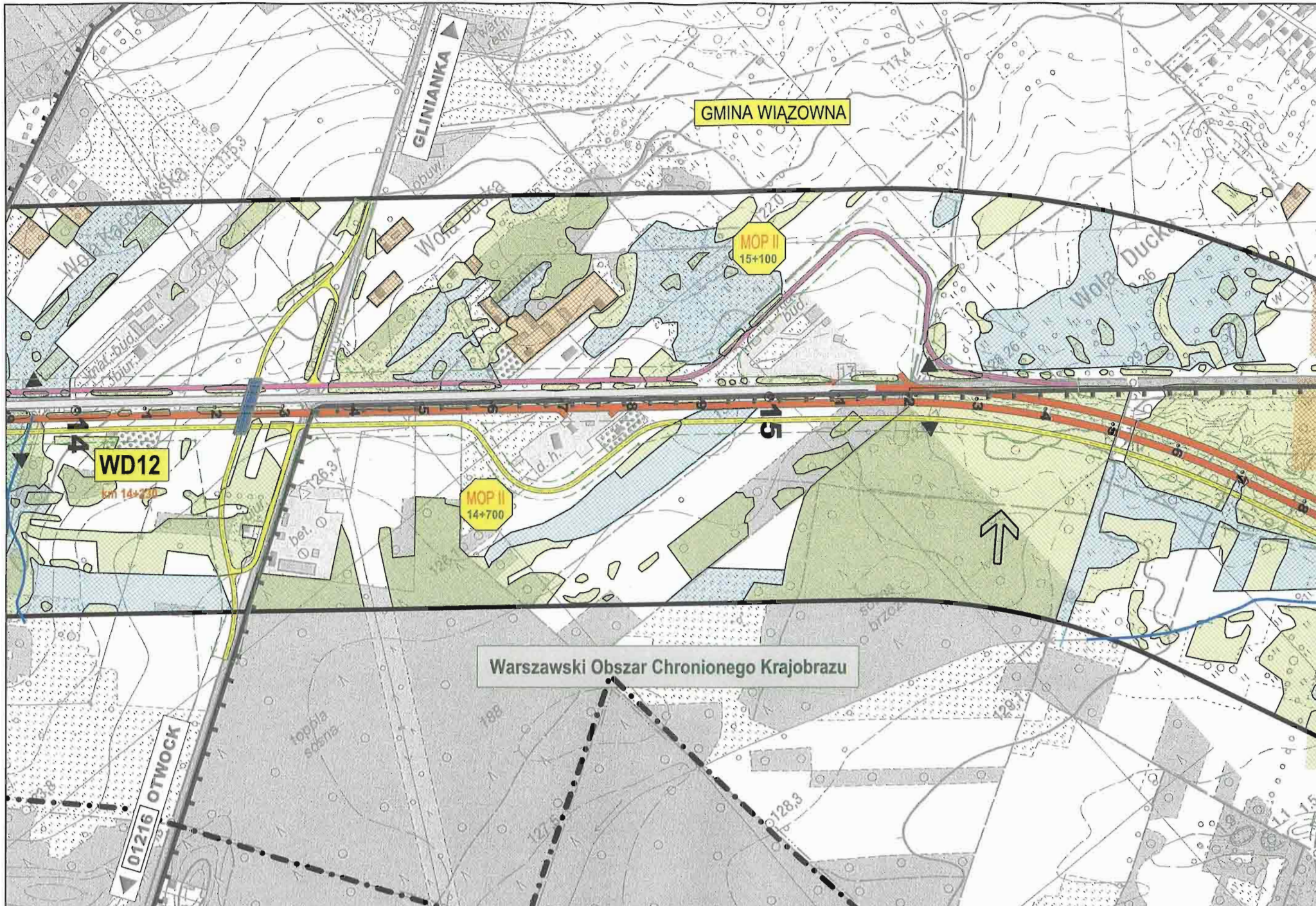
Konsorcjum:
 EUROSTRADA
 getinra


Temat:
 Rozbudowa drogi krajowej Nr 17 do parametrów drogi ekspresowej
 Węzeł "Lubelska" - granica województwa lubelskiego (3+200 - 74+883)
**Materiały do wniosku o wydanie decyzji o środowiskowych
 uwarunkowaniach zgody na realizację inwestycji**

Data:
 07.2009

Nazwa rysunku:
 Mapa uwarunkowań środowiskowych
 WARIANT 1b

Skala:
 1:5000
Nr rys:
 8.3.3/6



Inwestor:

 GENERALNA DYREKCJA
 DRÓG KRAJOWYCH I AUTOSTRAD
 Oddział w Warszawie

Konsorcjum:

 EUROSTRADA

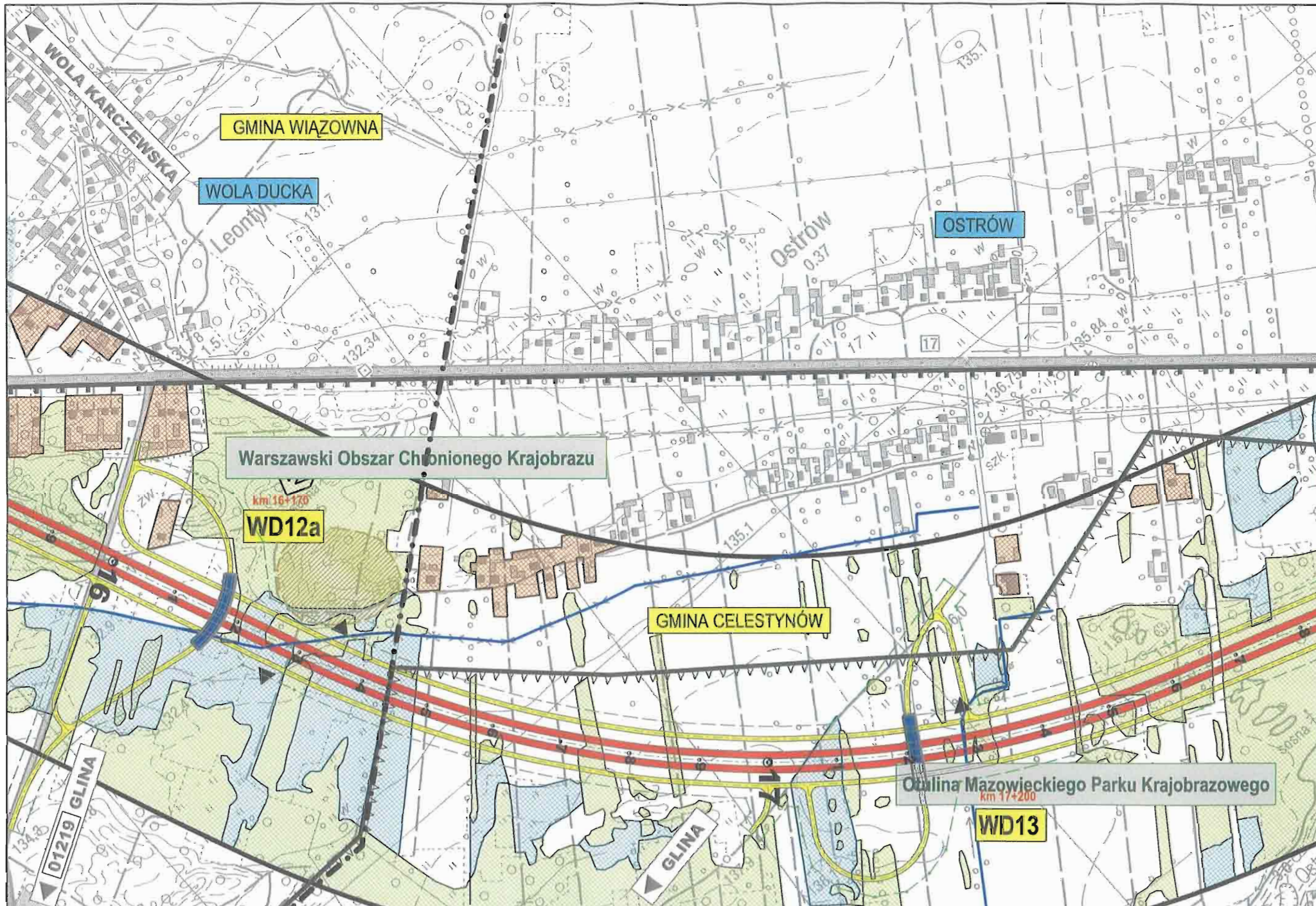
 getinfra



Temat:
 Rozbudowa drogi krajowej Nr 17, do parametrów drogi ekspresowej
 Węzeł "Lubelska" - granica województwa lubelskiego (3+200 - 74+883)
**Materiały do wniosku o wydanie decyzji o środowiskowych
 uwarunkowaniach zgody na realizację inwestycji**

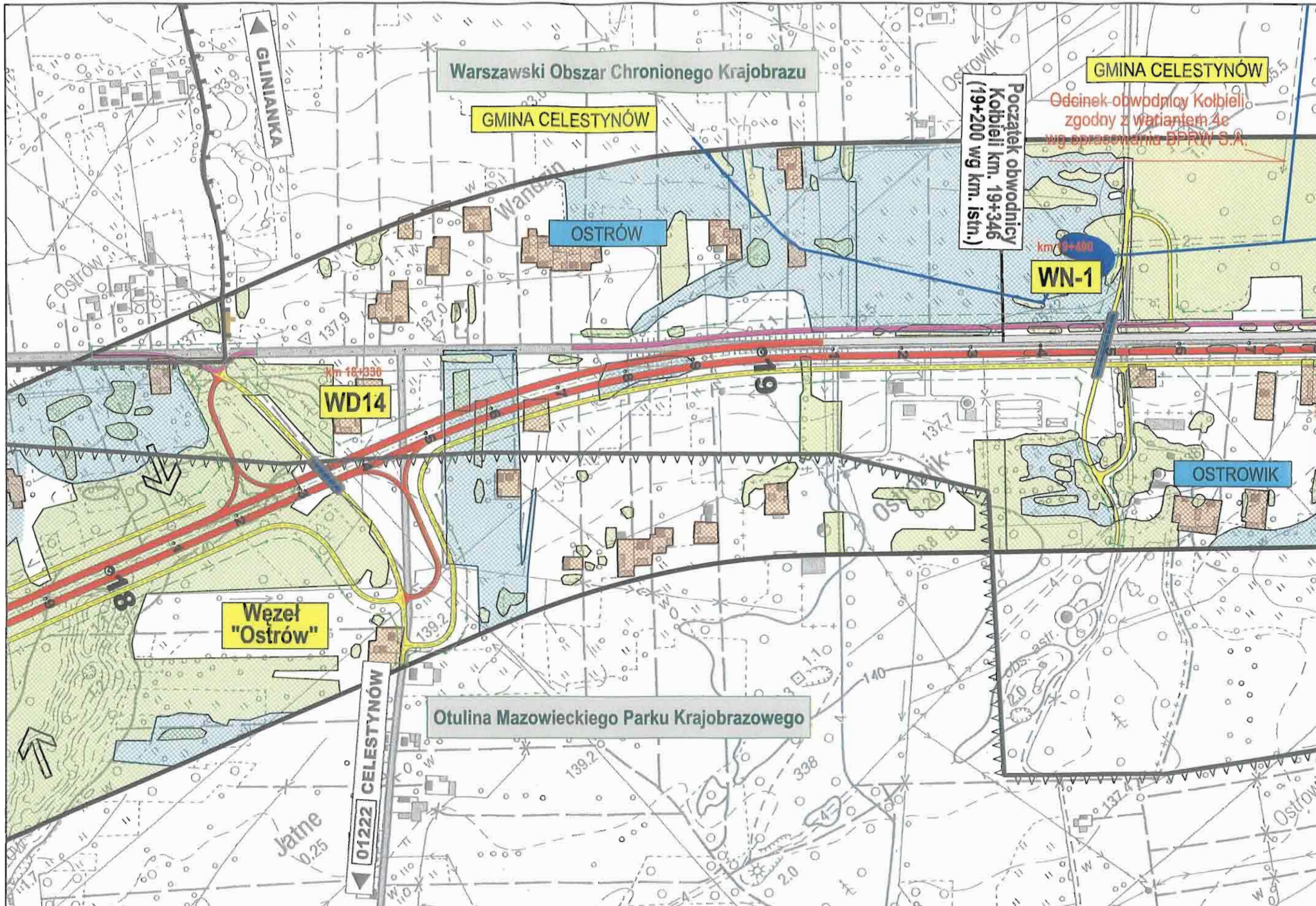
Data:
 07.2009


Nazwa rysunku:
 Mapa uwarunkowań środowiskowych
 WARIANT 1b

Skala:
 1:5000
 Nr rys:
 8.3.3/7



<p>Inwestor:  GENERALNA DYREKCJA DRÓG KRAJOWYCH I AUTOSTRAD Oddział w Warszawie</p>	<p>Konsorcjum:  EUROSTRADA getinra</p>	<p>Temat: Rozbudowa drogi krajowej Nr 17 do parametrów drogi ekspresowej Węzeł "Lubelska" - granica województwa lubelskiego (3+200 - 74+883) Materiały do wniosku o wydanie decyzji o środowiskowych uwarunkowaniach zgody na realizację inwestycji</p>	<p>Data: 07.2009</p>	<p>Nazwa rysunku: Mapa uwarunkowań środowiskowych WARIANT 1b</p>	<p>Skala: 1:5000 Nr rys: 8.3.3/8</p>
---	--	---	--	---	---



Inwestor:

 GENERALNA DYREKCJA
 DRÓG KRAJOJOWYCH I AUTOSTRAD
 Oddział w Warszawie

Konsorcjum:

 EUROSTRADA
 getinra

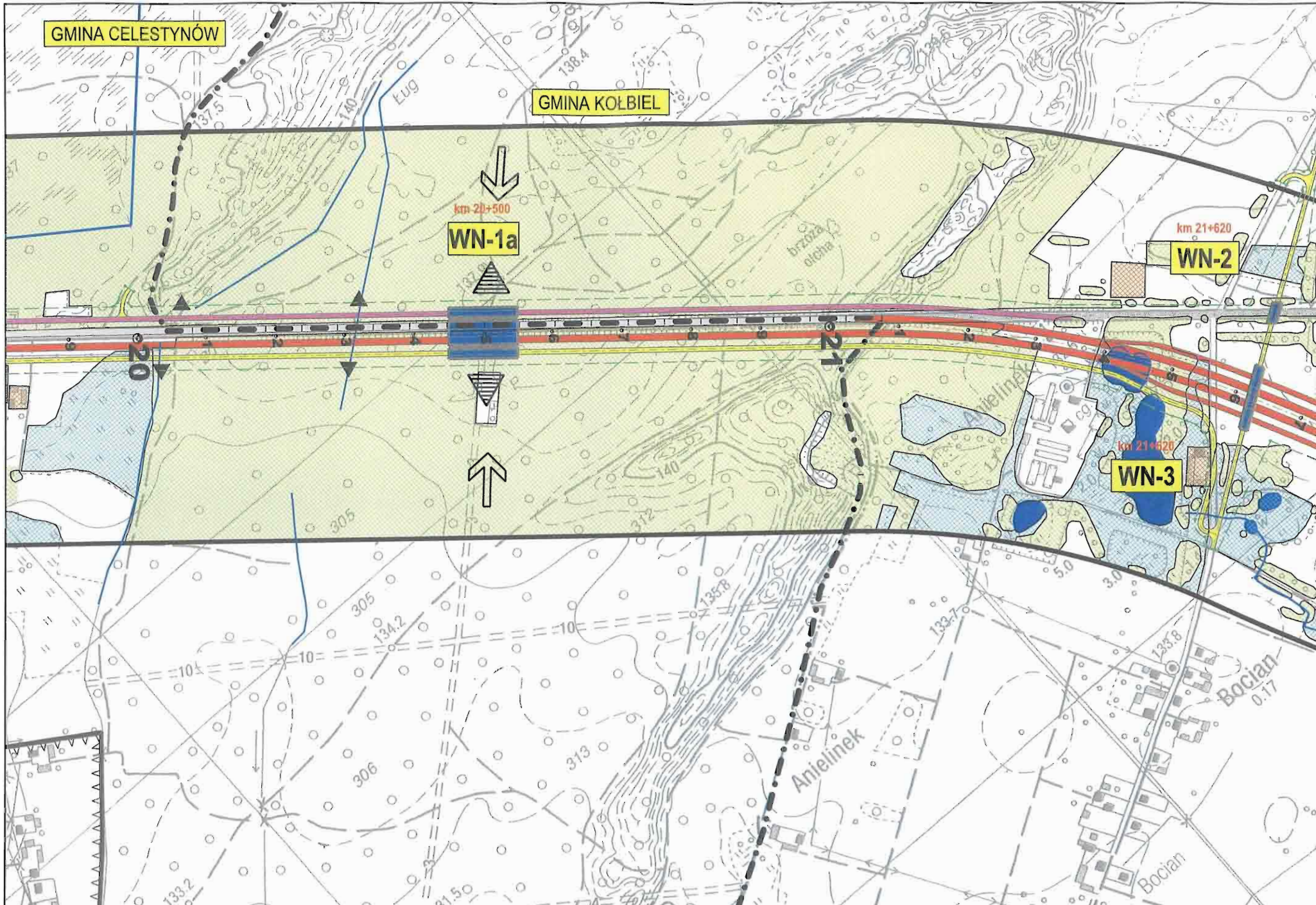
Temat:
 Rozbudowa drogi krajowej Nr 17 do parametrów drogi ekspresowej
 Węzeł "Lubelska" - granica województwa lubelskiego (3+200 - 74+883)
Materiały do wniosku o wydanie decyzji o środowiskowych uwarunkowaniach zgody na realizację inwestycji

Nazwa rysunku:
 Mapa uwarunkowań środowiskowych
 WARIANT 1b

Skala:
 1:5000

Nr rys:
 8.3.3/9

Data:
 07.2009




GMINA CELESTYNÓW

GMINA KOLBIEL

km 20+500
WN-1a

km 21+620
WN-2

km 21+620
WN-3

Inwestor:

 GENERALNA DYREKCJA
 DRÓG KRAJOWYCH I AUTOSTRAD
 Oddział w Warszawie

Konsorcjum:

 EUROSTRADA

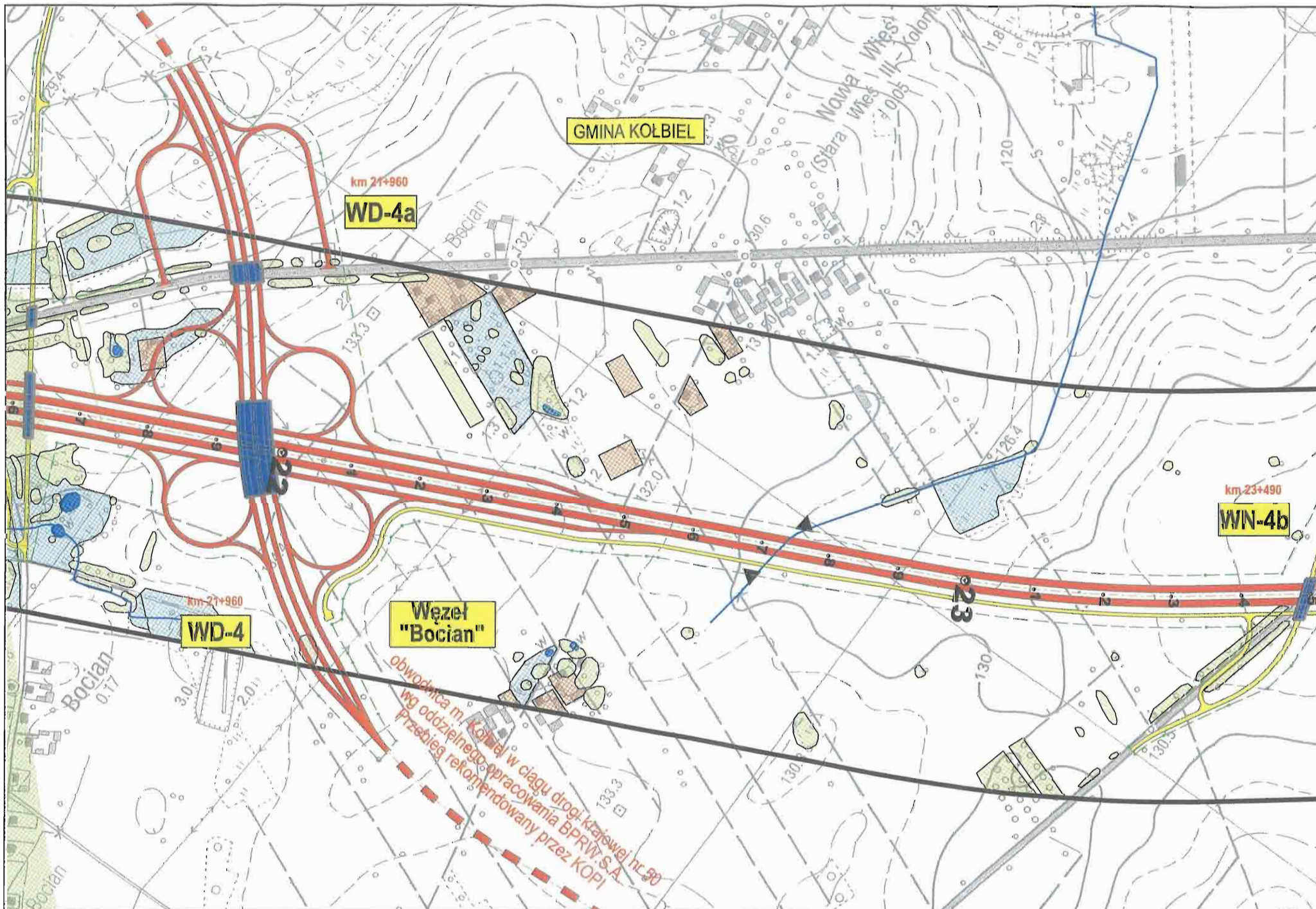
 getinra


Temat:
 Rozbudowa drogi krajowej Nr 17 do parametrów drogi ekspresowej
 Węzeł "Lubelska" - granica województwa lubelskiego (3+200 - 74+883)
**Materiały do wniosku o wydanie decyzji o środowiskowych
 uwarunkowaniach zgody na realizację inwestycji**

Data:
 07.2009

Nazwa rysunku:
 Mapa uwarunkowań środowiskowych
 WARIANT 1b

Skala:
 1:5000
 Nr rys:
 8.3.3/9a



Inwestor:

 GENERALNA DYREKCJA
 DRÓG KRAJOWYCH I AUTOSTRAD
 Oddział w Warszawie

Konsorcjum

 EUROSTRADA

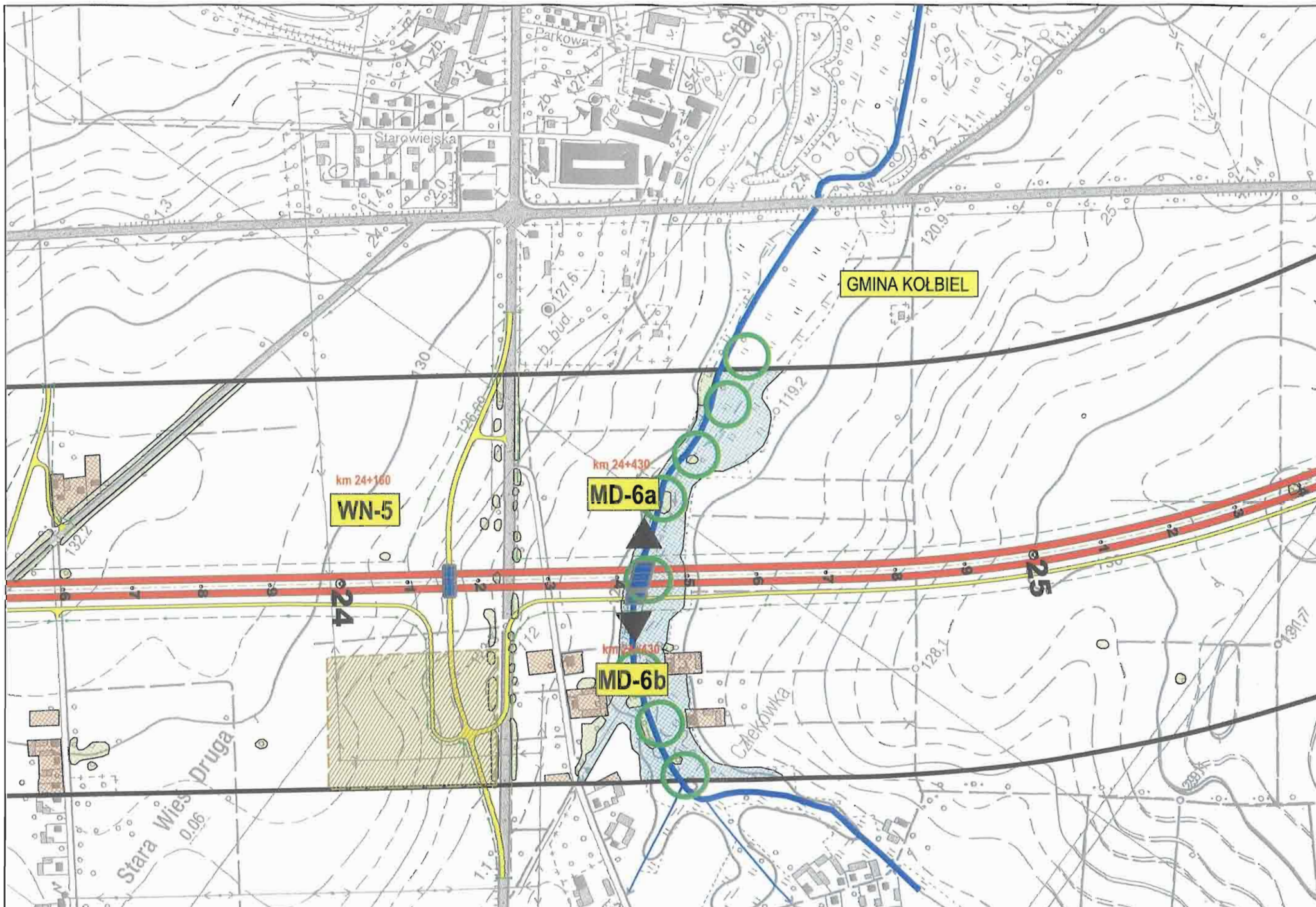
 getia.ro


Temat:
 Rozbudowa drogi krajowej Nr 17 do parametrów drogi ekspresowej
 Węzeł "Lubelska" - granica województwa lubelskiego (3+200 - 74+883)
**Materiały do wniosku o wydanie decyzji o środowiskowych
 uwarunkowaniach zgody na realizację inwestycji**

Data:
 07.2009

Nazwa rysunku:
 Mapa uwarunkowań środowiskowych
 WARIANT 1b

Skala:
 1:5000
 Nr rys:
 8.3.3/9b



Inwestor:
 GENERALNA DYREKCJA
 DRÓG KRAJOWYCH I AUTOSTRAD
 Oddział w Warszawie

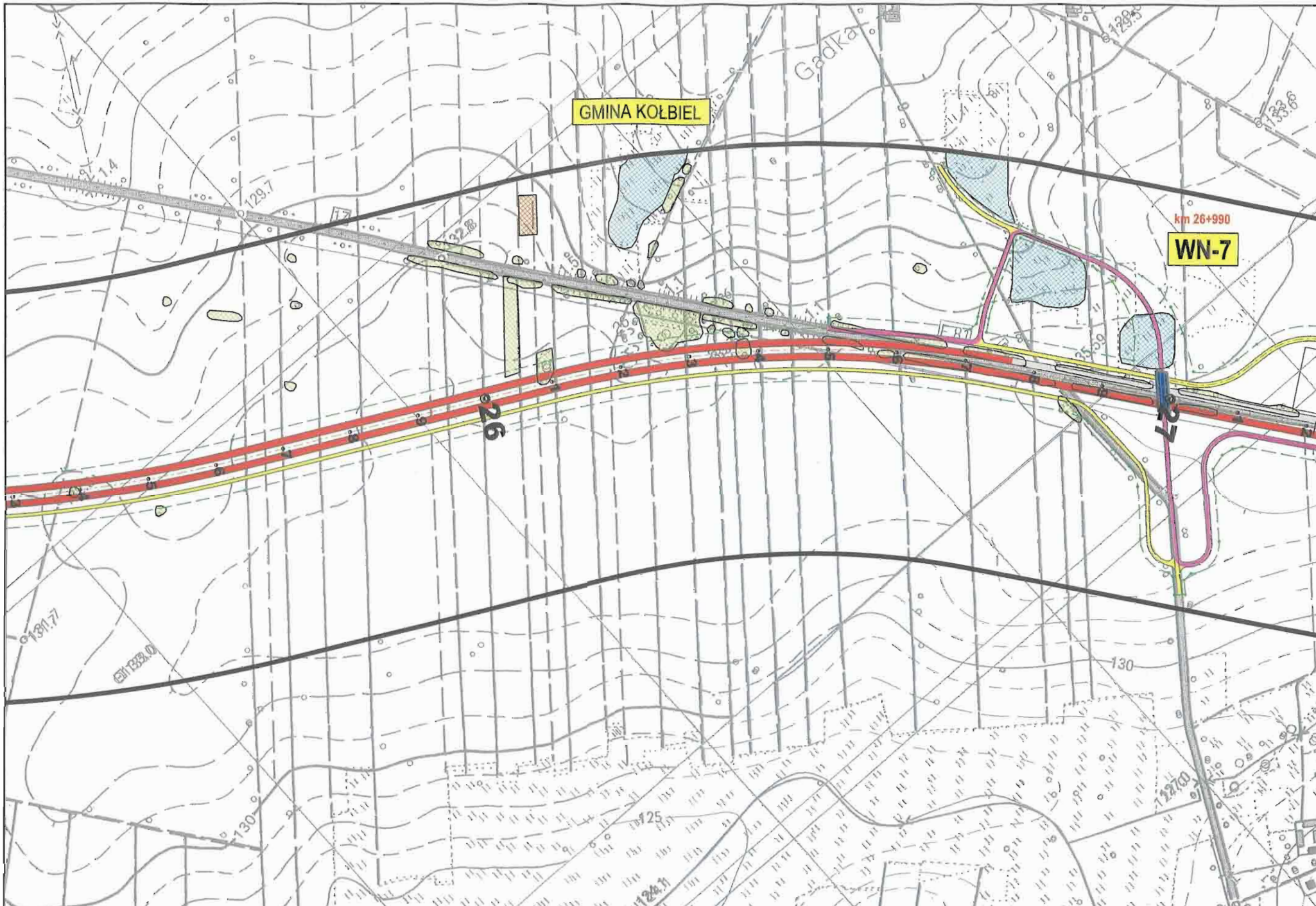
Konsorcjum:
 EUROSTRADA
 gellina


Temat:
 Rozbudowa drogi krajowej Nr 17 do parametrów drogi ekspresowej
 Węzeł "Lubelska" - granica województwa lubelskiego (3+200 - 74+883)
**Materiały do wniosku o wydanie decyzji o środowiskowych
 uwarunkowaniach zgody na realizację inwestycji**

Nazwa rysunku:
 Mapa uwarunkowań środowiskowych
 WARIANT 1b

Data:
 07.2009

Skala:
 1:5000
 Nr rys.
 8.3.3/9c



Investor:

 GENERALNA DYREKCJA
 DRÓG KRAJOWYCH I AUTOSTRAD
 Oddział w Warszawie

Konsorcjum:

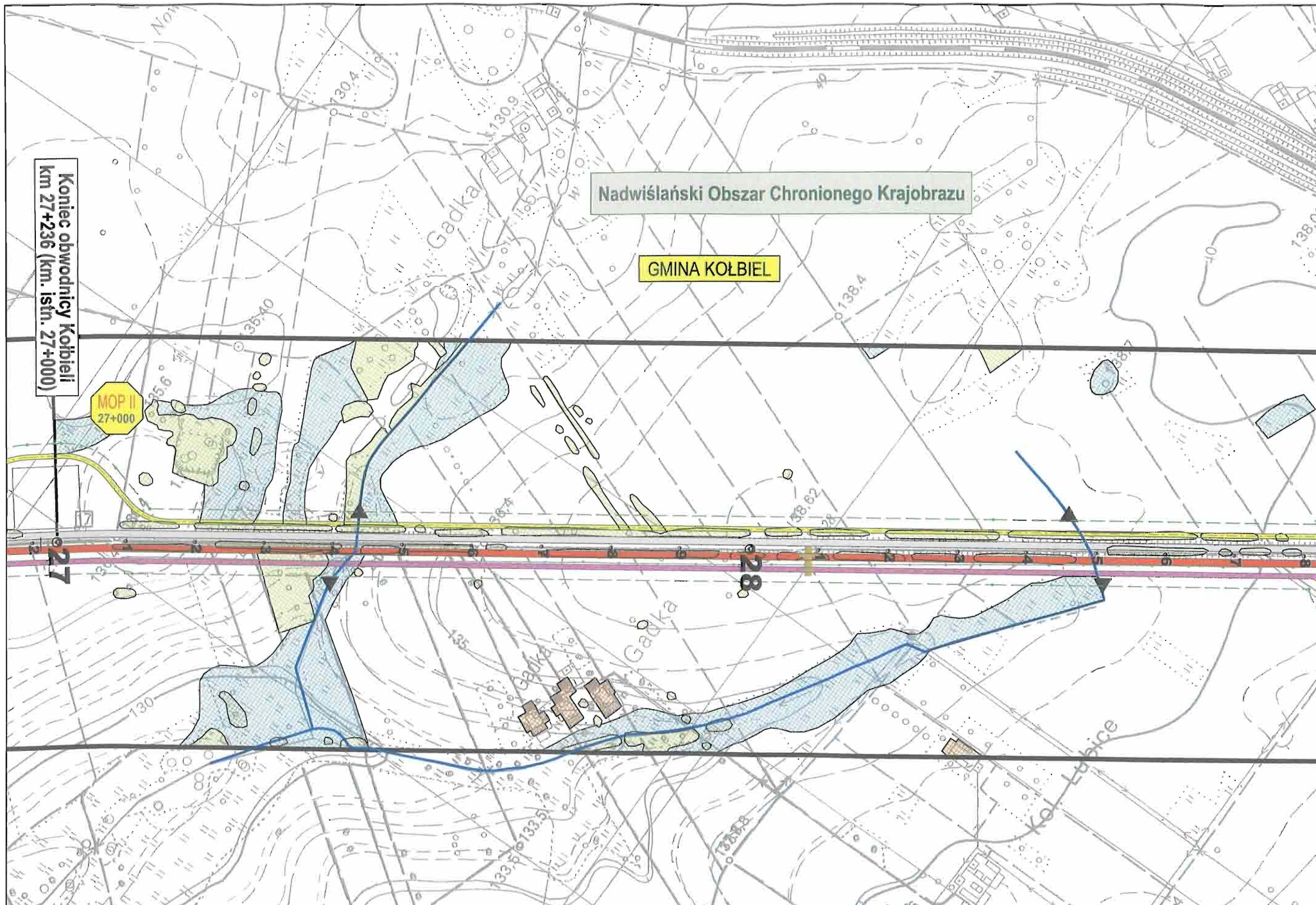
 EUROSTRADA

 getinra

Temat:
 Rozbudowa drogi krajowej Nr 17 do parametrów drogi ekspresowej
 Wzłaz "Lubelska" - granica województwa lubelskiego (3+200 - 74+883)
**Materiały do wniosku o wydanie decyzji o środowiskowych
 uwarunkowaniach zgody na realizację inwestycji**

Nazwa rysunku:
 Mapa uwarunkowań środowiskowych
 WARIANT 1b
 Data:
 07.2009

Skala:
 1:5000
 Nr rys:
 8.3.3/9d





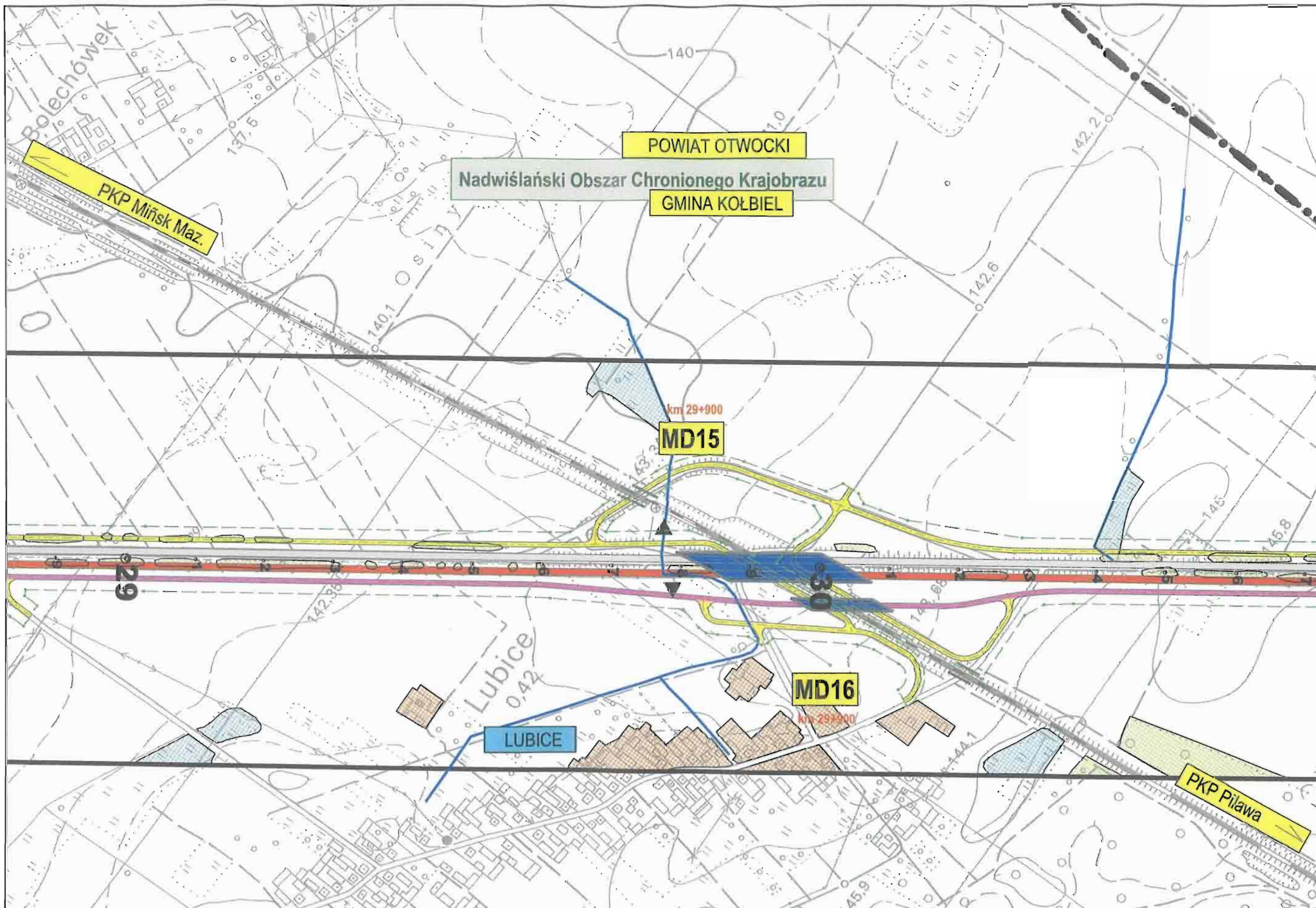
Nadwiślański Obszar Chronionego Krajobrazu


GMINA KOŁBIEL

Koniec obwodnicy Kolbiel
km 27+236 (km. istn. 27+000)

MOP II
27+000

<p>Investor:  GENERALNA DYREKCJA DRÓG KRAJOWYCH I AUTOSTRAD Oddział w Warszawie</p>	<p>Konsorcjum:  EUROSTRADA  getinra</p>	<p>Temat: Rozbudowa drogi krajowej Nr 17 do parametrów drogi ekspresowej Węzeł "Lubelska" - granica województwa lubelskiego (3+200 - 74+883) Materiały do wniosku o wydanie decyzji o środowiskowych uwarunkowaniach zgody na realizację inwestycji</p>	<p>Data: 07.2009</p>	<p>Nazwa rysunku: Mapa uwarunkowań środowiskowych WARIANT 1b</p>	<p>Skala: 1:5000 Nr rys: 8.3.3/10</p>
---	--	---	--	---	--



Inwestor:
 GENERALNA DYREKCJA
 DRÓG KRAJOWYCH I AUTOSTRAD
 Oddział w Warszawie

Konsorcjum:
 EUROSTRADA
 getinfra

Temat:
 Rozbudowa drogi krajowej Nr 17 do parametrów drogi ekspresowej
 Węzeł "Lubelska" - granica województwa lubelskiego (3+200 - 74+883)
**Materiały do wniosku o wydanie decyzji o środowiskowych
 uwarunkowaniach zgody na realizację inwestycji**

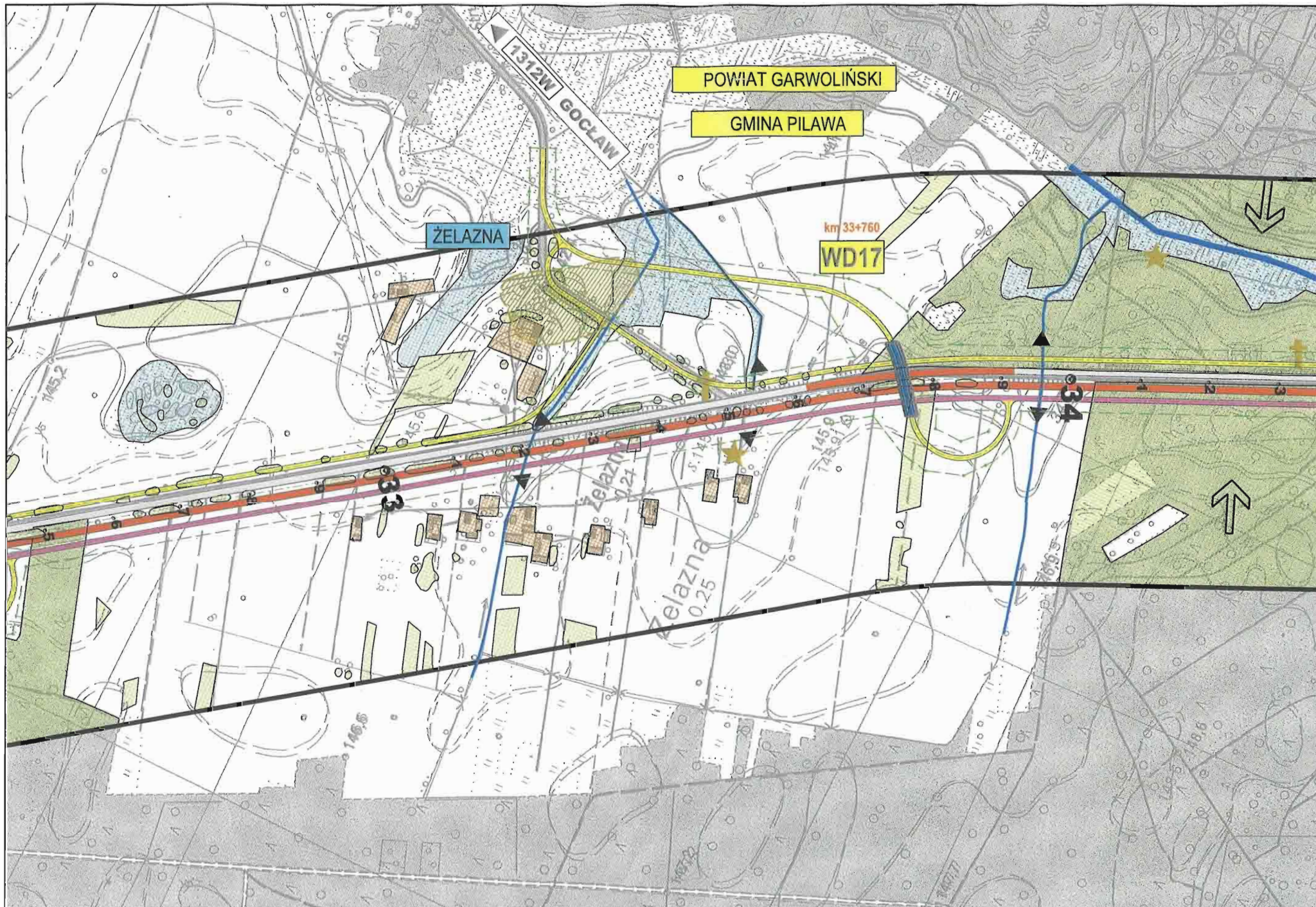
Data:
 07.2009



Nazwa rysunku:
 Mapa uwarunkowań środowiskowych
 WARIANT 1b

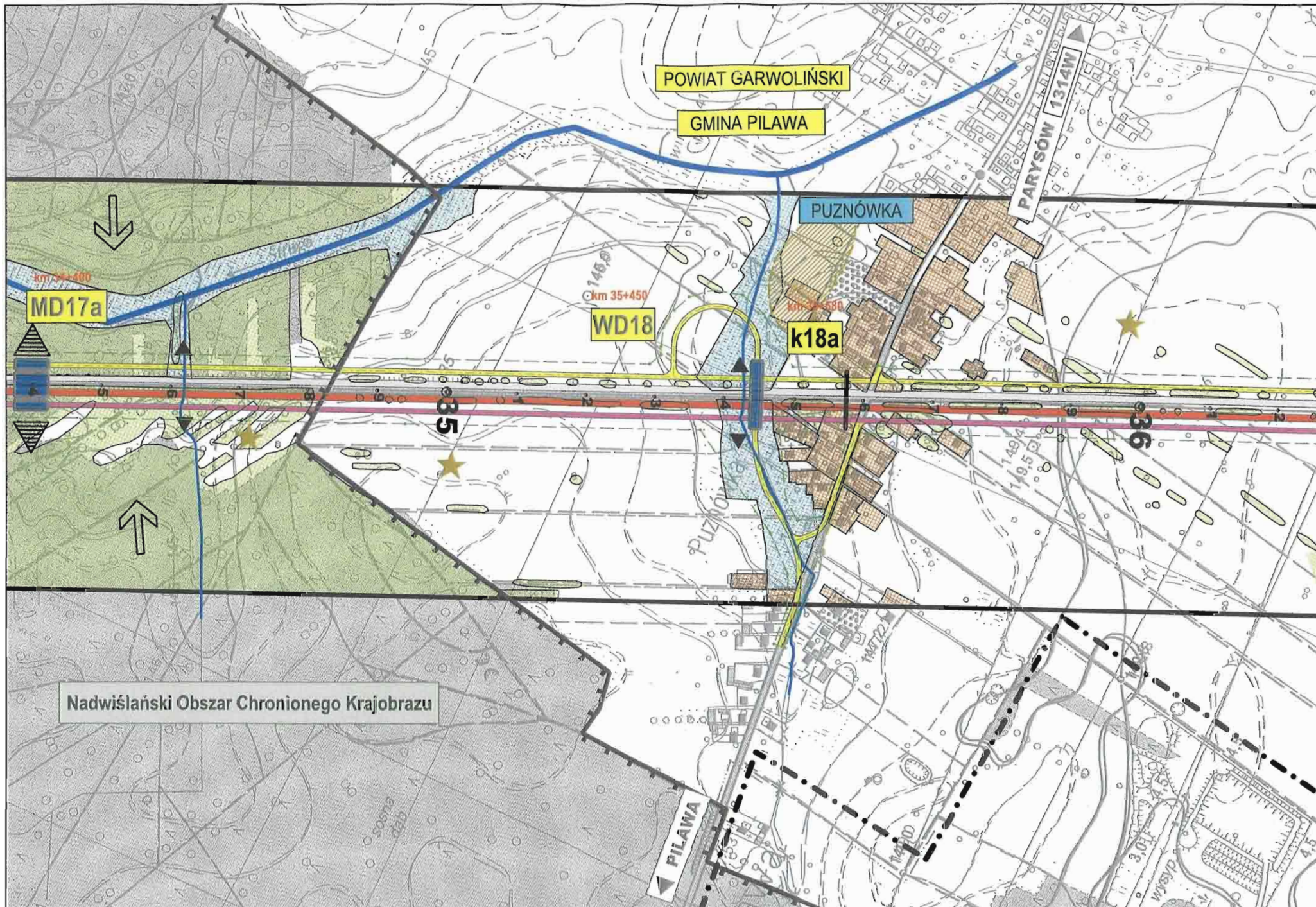
Skala:
 1:5000
Nr rys:
 8.3.3/11



POWIAT GARWOLIŃSKI
Nadwiślański Obszar Chronionego Krajobrazu
GMINA PILAWA

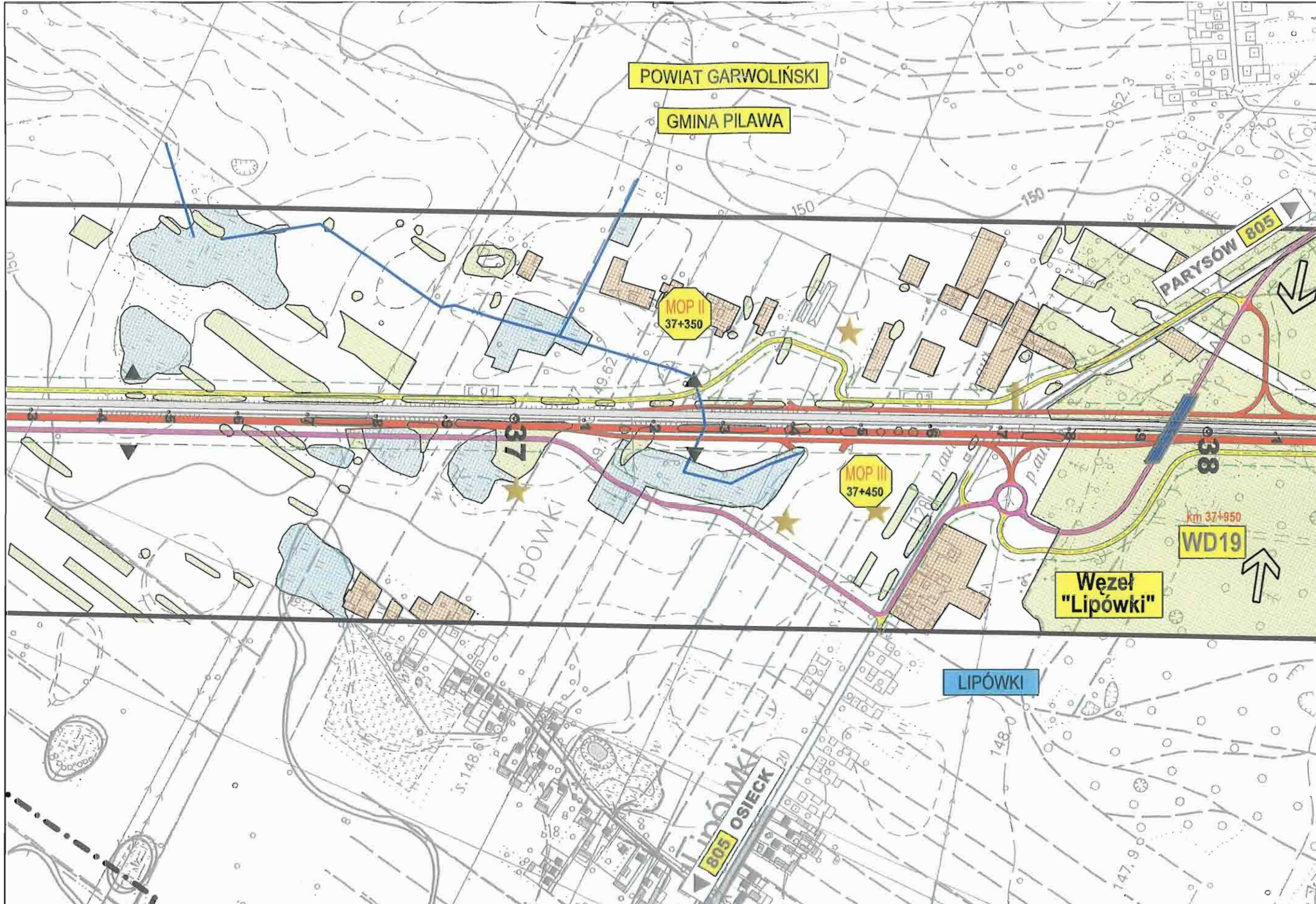
km 32+300
WD16a



<p>Inwestor:  GENERALNA DYREKCJA DRÓG KRAJOWYCH I AUTOSTRAD Oddział w Warszawie</p>	<p>Konsorcjum:  EUROSTRADA getinra</p>	<p>Temat: Rozbudowa drogi krajowej Nr 17, do parametrów drogi ekspresowej Węzeł "Lubelska" - granica województwa lubelskiego (3+200 - 74+883) Materiały do wniosku o wydanie decyzji o środowiskowych uwarunkowaniach zgody na realizację inwestycji</p>	<p>Data: 07.2009</p>	<p>Nazwa rysunku: Mapa uwarunkowań środowiskowych WARIANT 1b</p>	<p>Skala: 1:5000 Nr rys: 8.3.3/13</p>
---	--	--	--	---	--



<p>Inwestor:  GENERALNA DYREKCJA DRÓG KRAJOWYCH I AUTOSTRAD Oddział w Warszawie</p>	<p>Konsorcjum:  EUROSTRADA getinra</p>	<p>Temat: Rozbudowa drogi krajowej Nr 17 do parametrów drogi ekspresowej Węzeł "Lubelska" - granica województwa lubelskiego (3+200 - 74+883) Materiały do wniosku o wydanie decyzji o środowiskowych uwarunkowaniach zgody na realizację inwestycji</p>	<p>Data: 07.2009</p>	<p>Nazwa rysunku: Mapa uwarunkowań środowiskowych WARIANT 1b</p>	<p>Skala: 1:5000 Nr rys: 8.3.3/14</p>
---	--	---	--	---	--



Inwestor:
 GENERALNA DYREKCJA
 DRÓG KRAJOWYCH I AUTOSTRAD
 Oddział w Warszawie

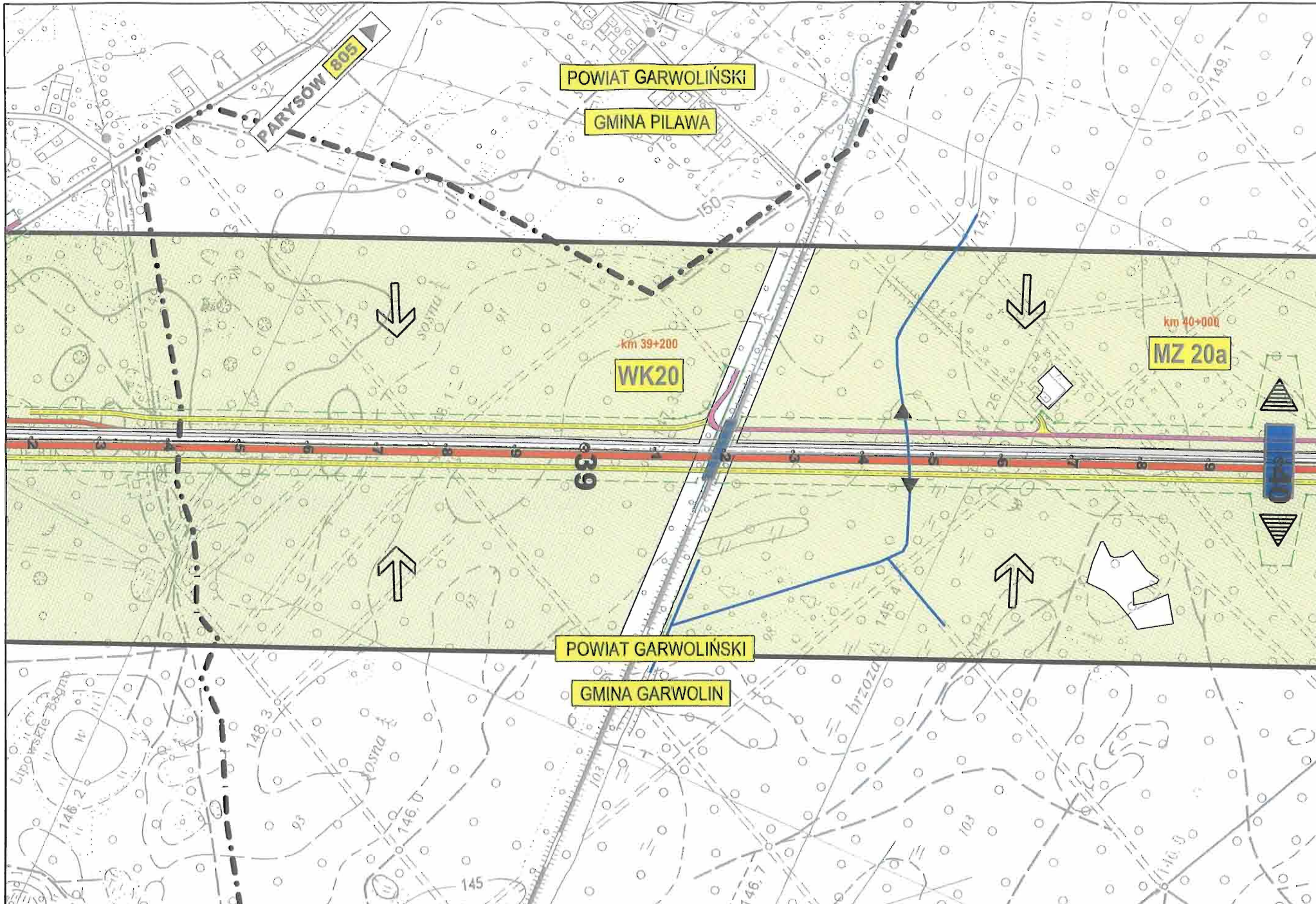
Konsorcjum:
 EUROSTRADA
 GETIVA



Temat:
 Rozbudowa drogi krajowej Nr 17 do parametrów drogi ekspresowej
 Węzeł "Lubelska" - granica województwa lubelskiego (3+200 - 74+883)
**Materiały do wniosku o wydanie decyzji o środowiskowych
 uwarunkowaniach zgody na realizację inwestycji**

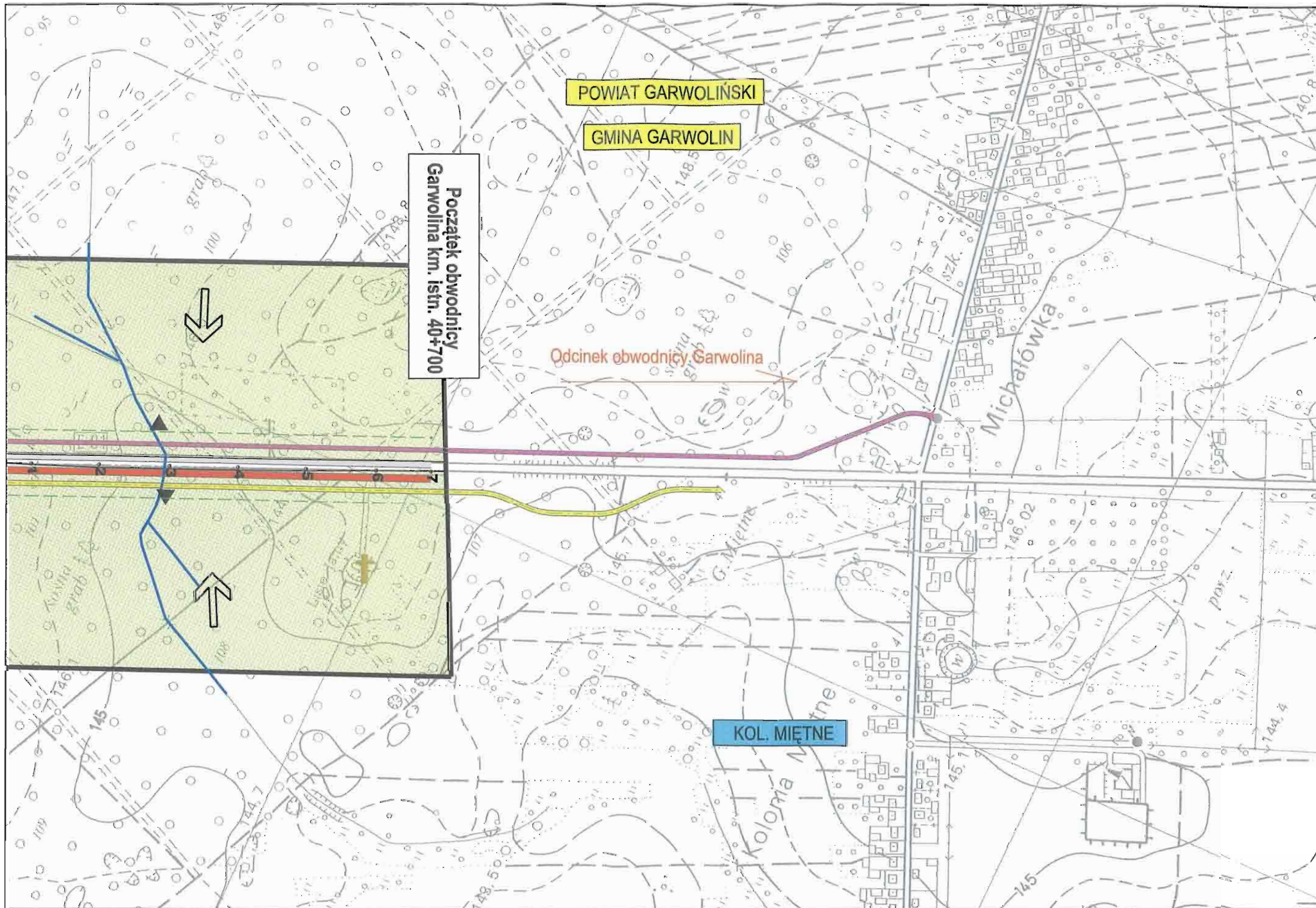
Data:
 07.2009

Nazwa rysunku:
 Mapa uwarunkowań środowiskowych
 WARIANT 1b

Skala:
 1:5000
Nr rys:
 8.3.3/15



Inwestor:  GENERALNA DYREKCJA DRÓG KRAJOWYCH I AUTOSTRAD Oddział w Warszawie	Konsorcjum:  EUROSTRADA getinza	Temat: Rozbudowa drogi krajowej Nr 17 do parametrów drogi ekspresowej Węzeł "Lubelska" - granica województwa lubelskiego (3+200 - 74+883) Materiały do wniosku o wydanie decyzji o środowiskowych uwarunkowaniach zgody na realizację inwestycji	Data: 07.2009	Nazwa rysunku: Mapa uwarunkowań środowiskowych WARIANT 1b	Skala: 1:5000 Nr rys: 8.3.3/16
--	---	---	-------------------------	--	---






POWIAT GARWOLIŃSKI

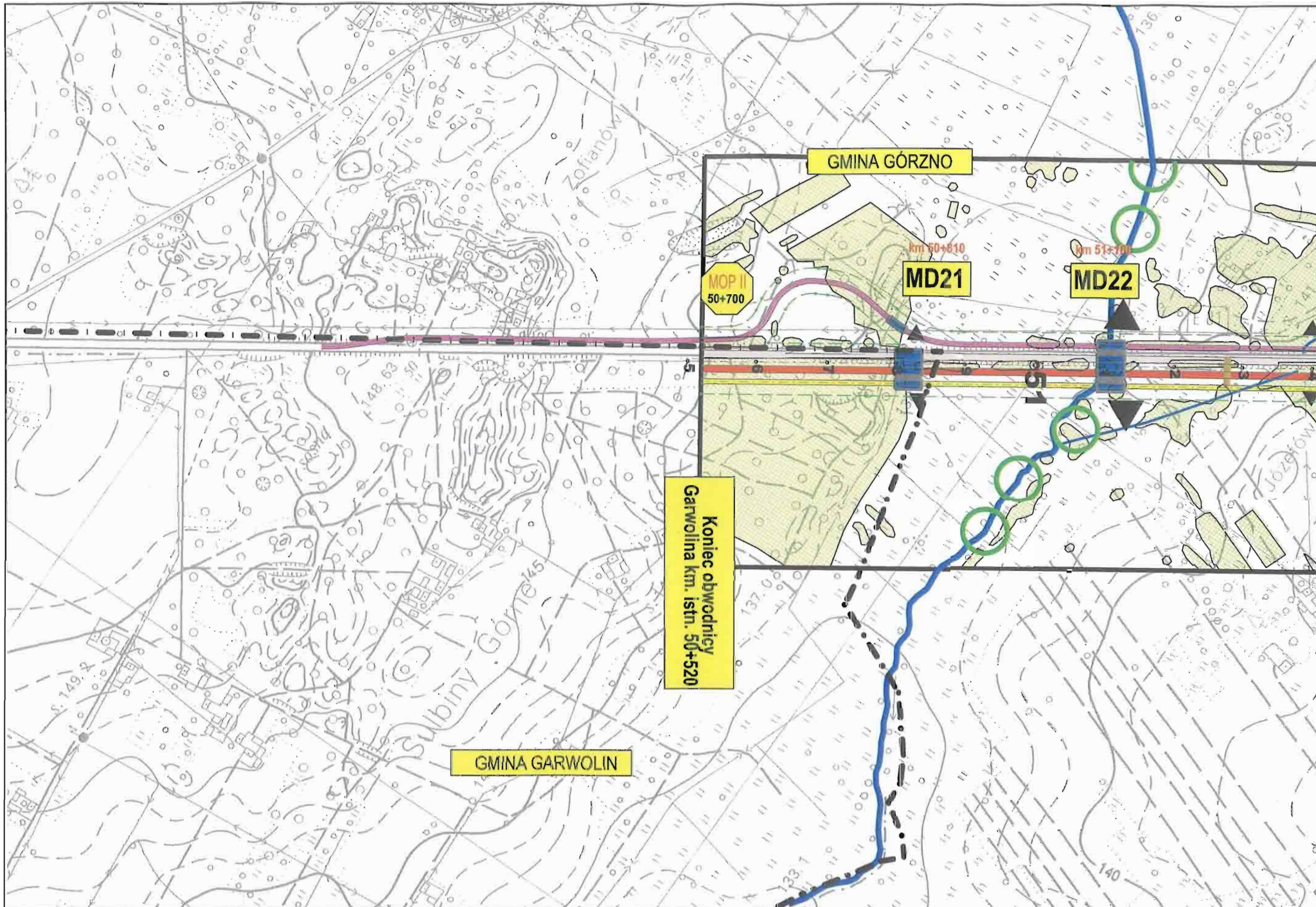
GMINA GARWOLIN



Początek obwodnicy
Garwolina km. istn. 40+700

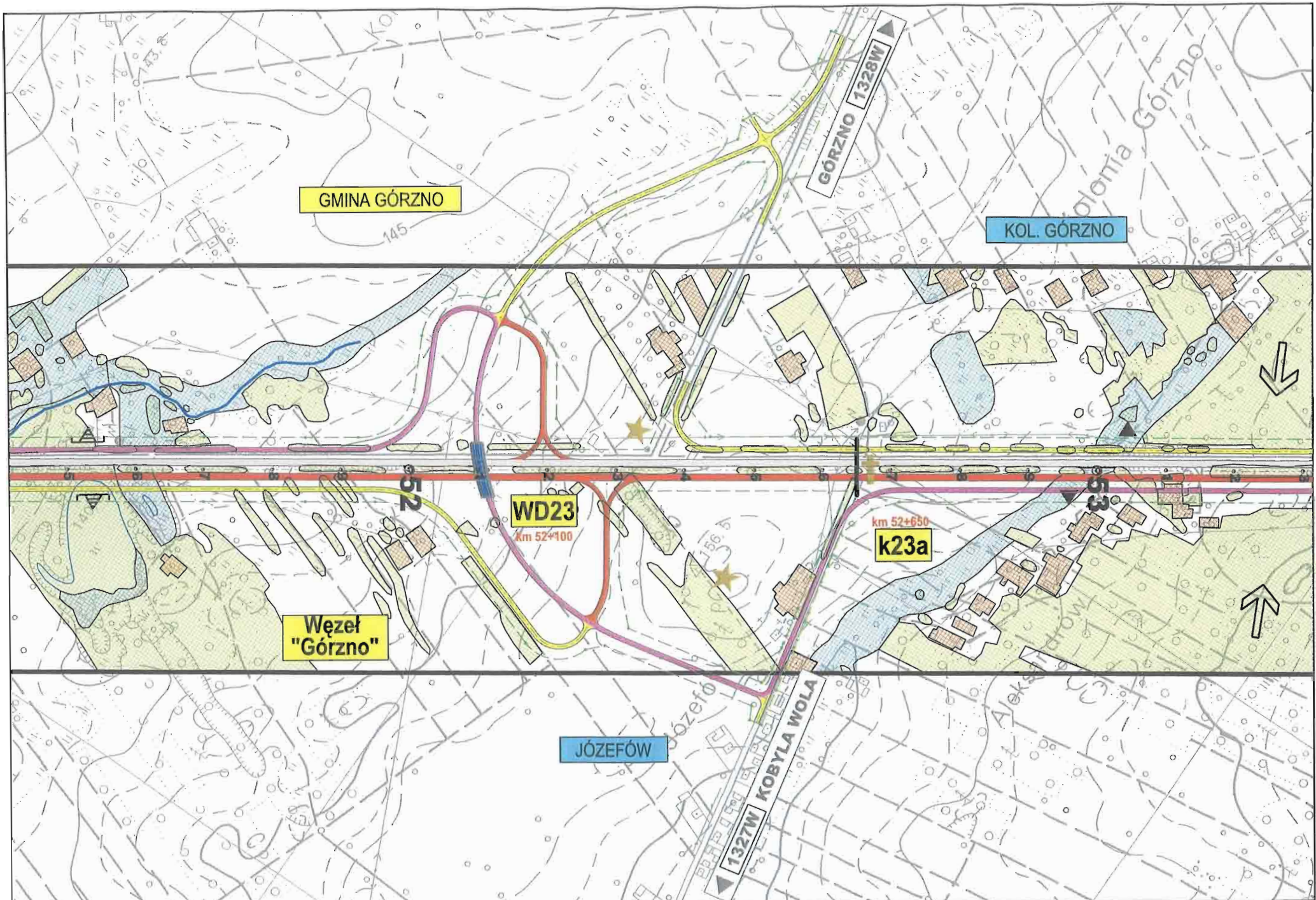
Odcinek obwodnicy Garwolina


KOL. MIĘTNE

<p>Inwestor:  GENERALNA DYREKCJA DRÓG KRAJOWYCH I AUTOSTRAD Oddział w Warszawie</p>	<p>Konsorcjum:  EUROSTRADA </p>	<p>Temat: Rozbudowa drogi krajowej Nr 17 do parametrów drogi ekspresowej Węzeł "Lubelska" - granica województwa lubelskiego (3+200 - 74+883) Materiały do wniosku o wydanie decyzji o środowiskowych uwarunkowaniach zgody na realizację inwestycji</p>	<p>Data: 07.2009</p>	<p>Nazwa rysunku: Mapa uwarunkowań środowiskowych WARIANT 1b</p>	<p>Skala: 1:5000 Nr rys: 8.3.3/17</p>
---	--	---	--	---	--



<p><i>Inwestor:</i></p>  <p>GENERALNA DYREKCJA DRÓG KRAJOWYCH I AUTOSTRAD Oddział w Warszawie</p>	<p><i>Konsorcjum:</i></p>  <p>WSPÓLPRACOWNICZY KONCERN EUROSTRADA getra</p>	<p><i>Temat:</i></p> <p>Rozbudowa drogi krajowej Nr 17 do parametrów drogi ekspresowej Węzeł "Lubelska" - granica województwa lubelskiego (3+200 - 74+883)</p> <p>Materiały do wniosku o wydanie decyzji o środowiskowych uwarunkowaniach zgody na realizację inwestycji</p>	<p><i>Data:</i> 07.2009</p>	<p><i>Nazwa rysunku:</i></p> <p>Mapa uwarunkowań środowiskowych WARIANT 1b</p>	<p><i>Skala:</i> 1:5000 <i>Nr rys:</i> 8.3.3/18</p>
---	--	---	---------------------------------	--	---



Investor:

 GENERALNA DYREKCJA
 DRÓG KRAJOWYCH I AUTOSTRAD
 Oddział w Warszawie

Konsorcjum:

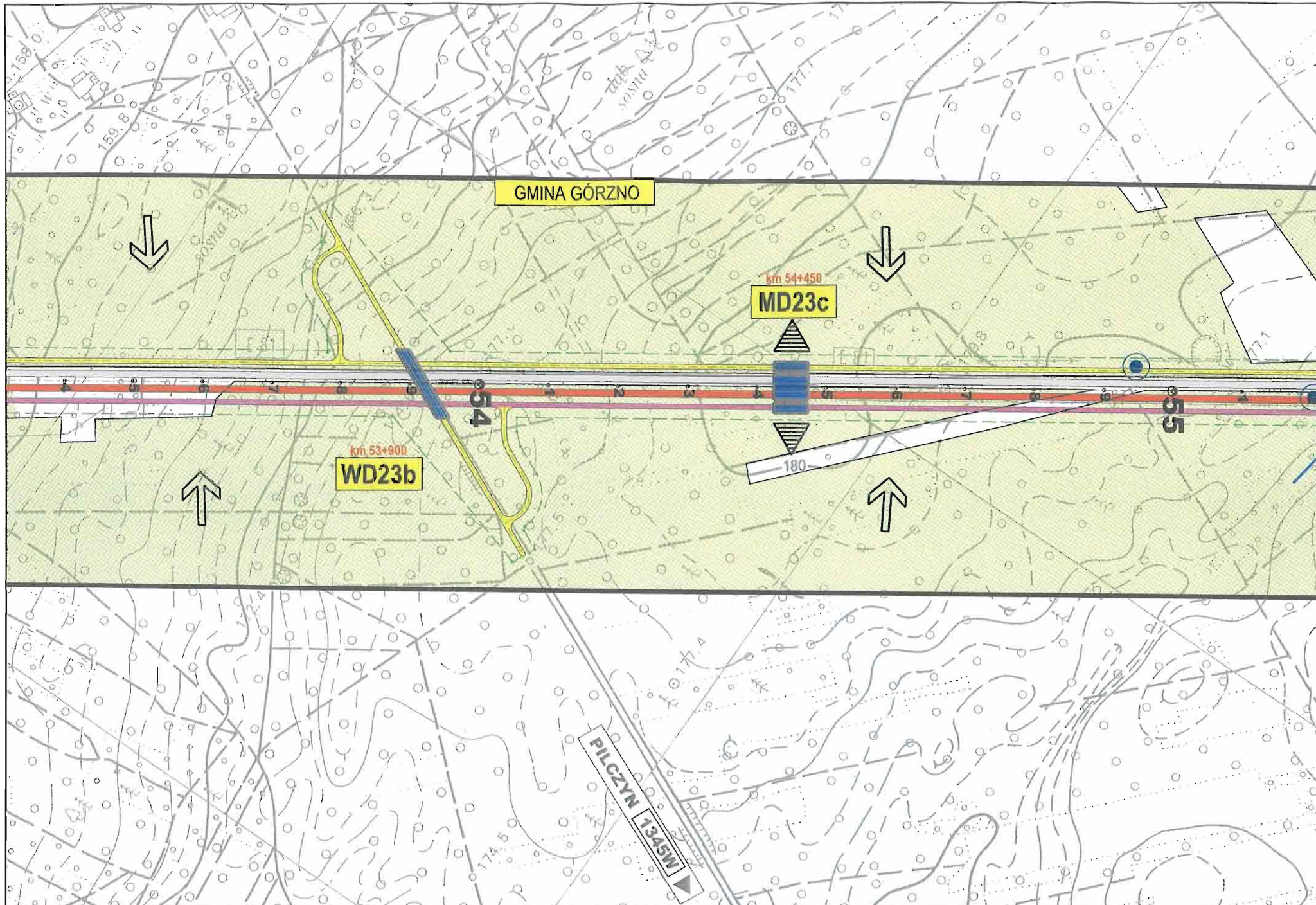
 BIURO PROJEKTOWO KONSULTINGOWE
 EUROSTRADA
 getinra



Temat:
 Rozbudowa drogi krajowej Nr 17 do parametrów drogi ekspresowej
 Węzeł "Lubelska" - granica województwa lubelskiego (3+200 - 74+883)
Materiały do wniosku o wydanie decyzji o środowiskowych uwarunkowaniach zgody na realizację inwestycji

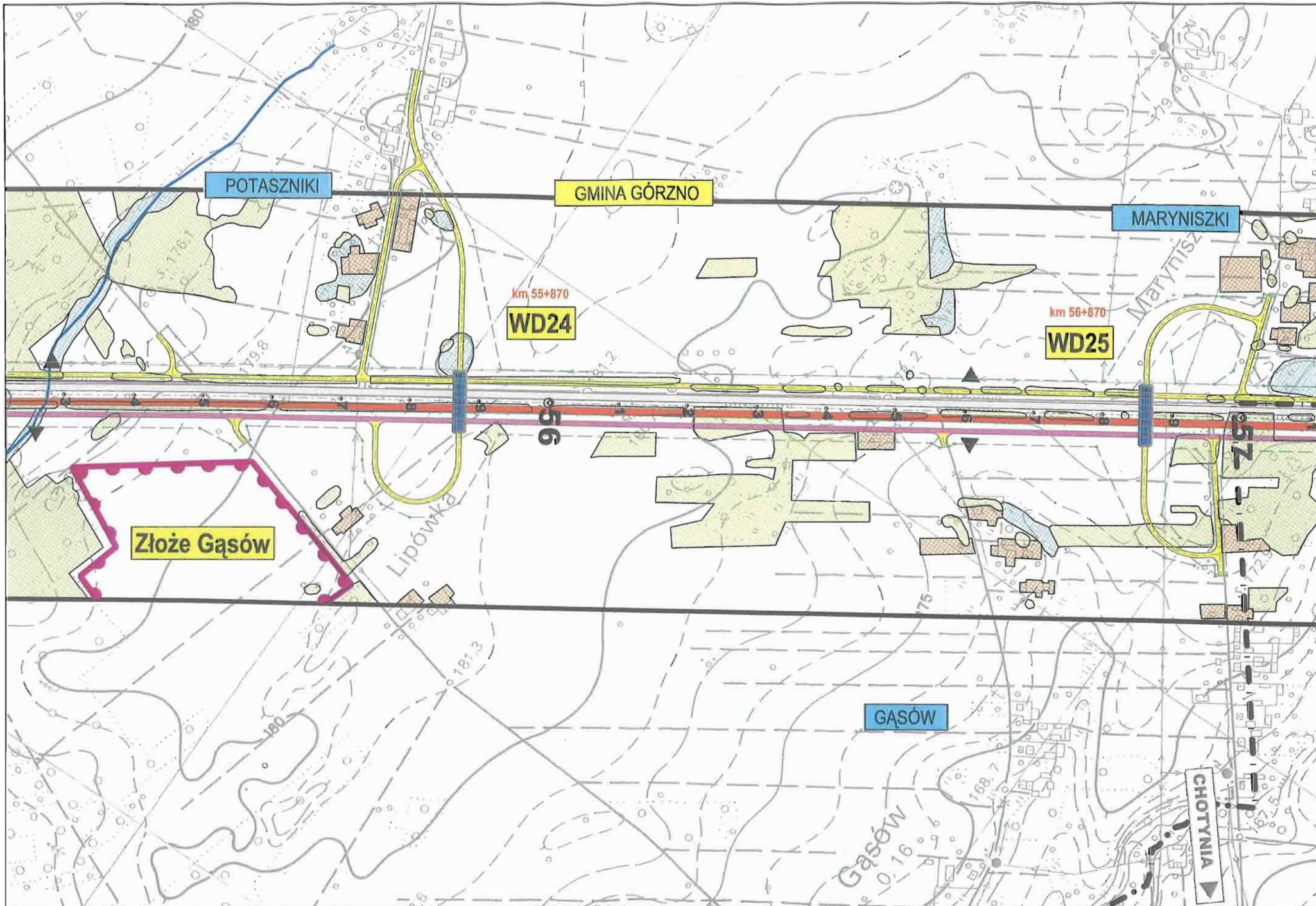
Data:
 07.2009

Nazwa rysunku:
 Mapa uwarunkowań środowiskowych
 WARIANT 1b

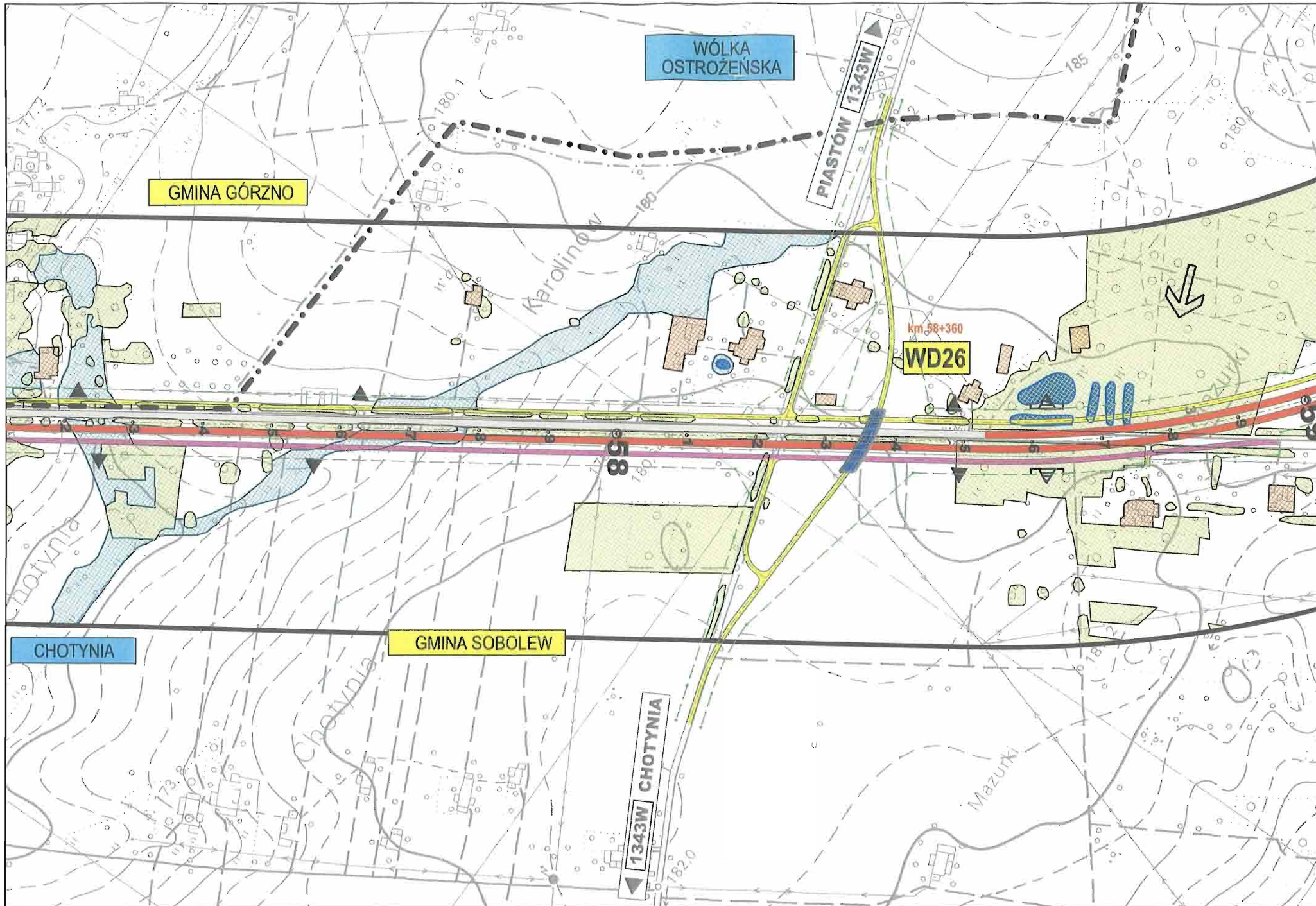
Skala:
 1:5000
Nr rys:
 8.3.3/19



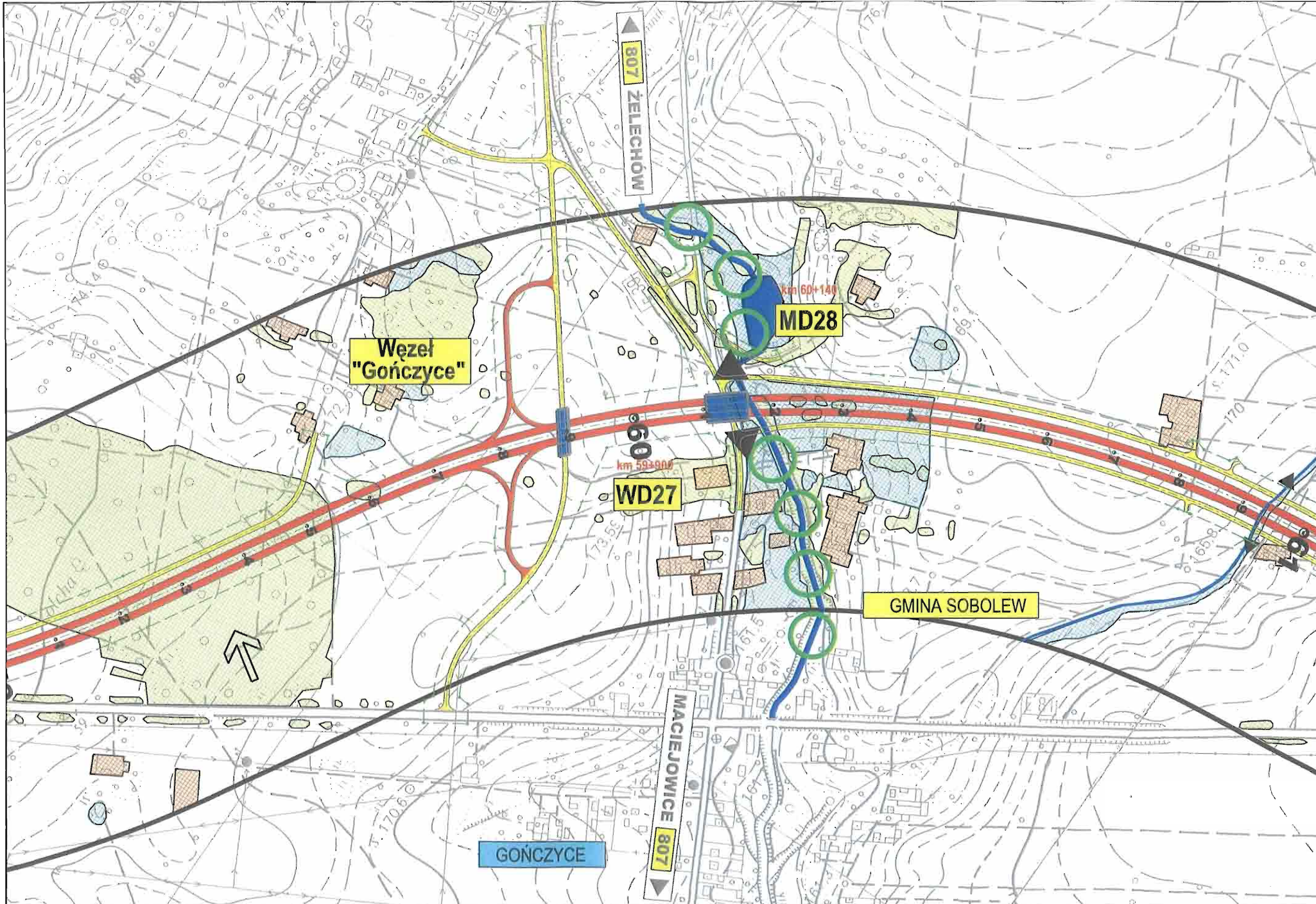
<p>Investor:  GENERALNA DYREKCJA DRÓG KRAJOWYCH I AUTOSTRAD Oddział w Warszawie</p>	<p>Konsorcjum:  EUROSTRADA getinra</p>	<p>Temat: Rozbudowa drogi krajowej Nr 17 do parametrów drogi ekspresowej Węzeł "Lubelska" - granica województwa lubelskiego (3+200 - 74+883) Materiały do wniosku o wydanie decyzji o środowiskowych uwarunkowaniach zgody na realizację inwestycji</p>	<p>Data: 07.2009</p>	<p>Nazwa rysunku: Mapa uwarunkowań środowiskowych WARIANT 1b</p>	<p>Skala: 1:5000 Nr rys: 8.3.3/20</p>
---	--	--	--	---	--






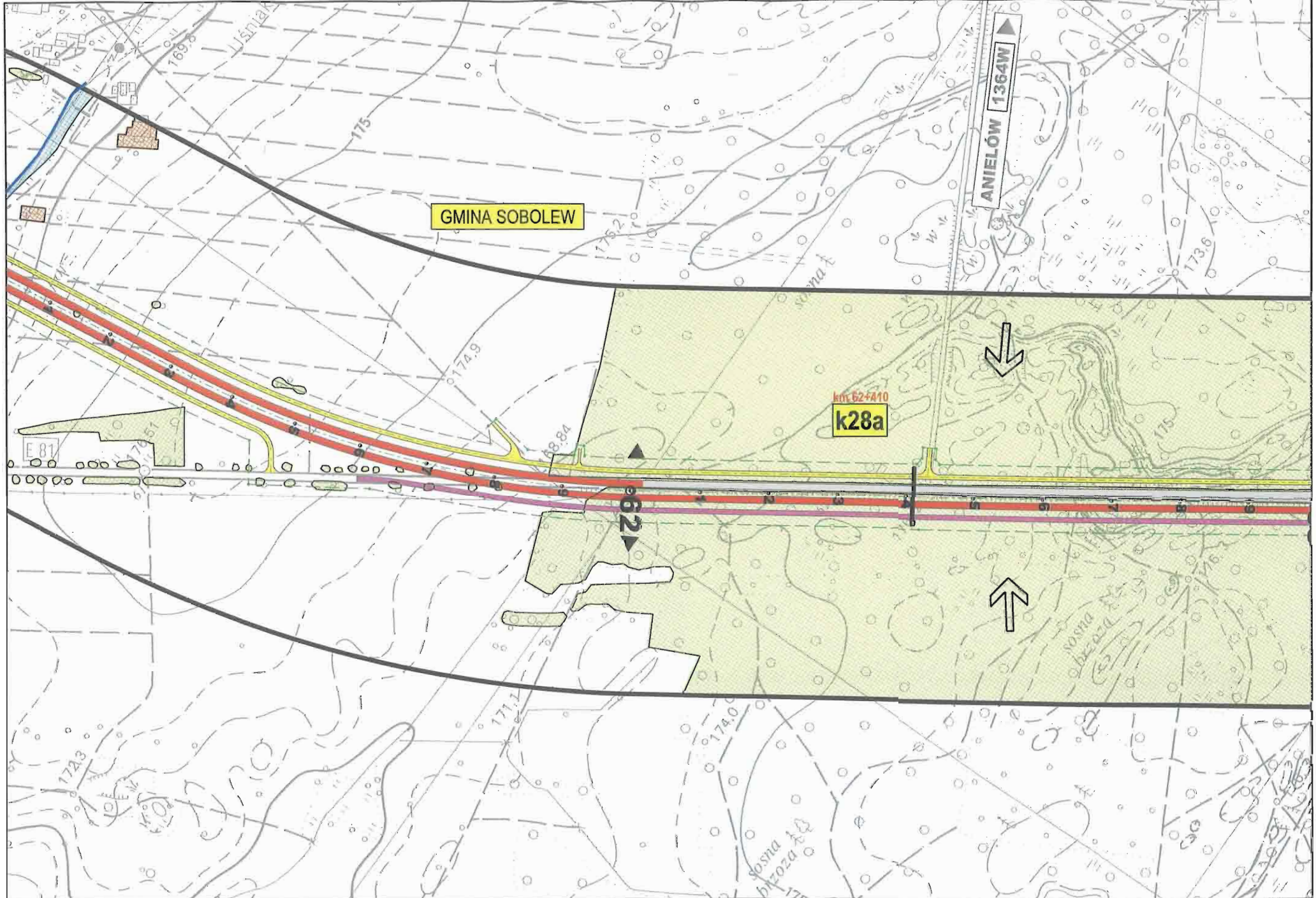
<p>inwestor:</p>  <p>GENERALNA DYREKCJA DRÓG KRAJOWYCH I AUTOSTRAD Oddział w Warszawie</p>	<p>Konsorcjum:</p>  <p>EUROSTRADA getinra</p>	<p>Temat:</p> <p>Rozbudowa drogi krajowej Nr 17 do parametrów drogi ekspresowej Węzeł "Lubelska" - granica województwa lubelskiego (3+200 - 74+883)</p> <p>Materiały do wniosku o wydanie decyzji o środowiskowych uwarunkowaniach zgody na realizację inwestycji</p>	<p>Data: 07.2009</p>	<p>Nazwa rysunku:</p> <p>Mapa uwarunkowań środowiskowych WARIANT 1b</p>	<p>Skala: 1:5000</p> <p>Nr rys.: 8.3.3/21</p>
---	---	---	---------------------------------	--	---



<p>Investor:  GENERALNA DYREKCJA DRÓG KRAJOWYCH I AUTOSTRAD Oddział w Warszawie</p>	<p>Konsorcjum:  EUROSTRADA getinra</p>	<p>Temat: Rozbudowa drogi krajowej Nr 17 do parametrów drogi ekspresowej Węzeł "Lubelska" - granica województwa lubelskiego (3+200 - 74+883) Materiały do wniosku o wydanie decyzji o środowiskowych uwarunkowaniach zgody na realizację inwestycji</p>	<p>Data: 07.2009</p>	<p>Nazwa rysunku: Mapa uwarunkowań środowiskowych WARIANT 1b</p>	<p>Skala: 1:5000 Nr rys: 8.3.3/22</p>
---	--	---	--	---	--



<p>Inwestor:  GENERALNA DYREKCJA DRÓG KRAJOWYCH I AUTOSTRAD Oddział w Warszawie</p>	<p>Konsorcjum:  BIURO PROJEKTOWO-NOROWA-TWORCZE EUROSTRADA  getinra</p>	<p>Temat: Rozbudowa drogi krajowej Nr 17 do parametrów drogi ekspresowej Węzeł "Lubelska" - granica województwa lubelskiego (3+200 - 74+883) Materiały do wniosku o wydanie decyzji o środowiskowych uwarunkowaniach zgody na realizację inwestycji</p>	<p>Data: 07.2009</p>	<p>Nazwa rysunku: Mapa uwarunkowań środowiskowych WARIANT 1b</p>	<p>Skala: 1:5000 Nr rys: 8.3.3/23</p>
---	---	---	--	--	--



Inwestor:

 GENERALNA DYREKCJA
 DRÓG KRAJOWYCH I AUTOSTRAD
 Oddział w Warszawie

Konsorcjum:

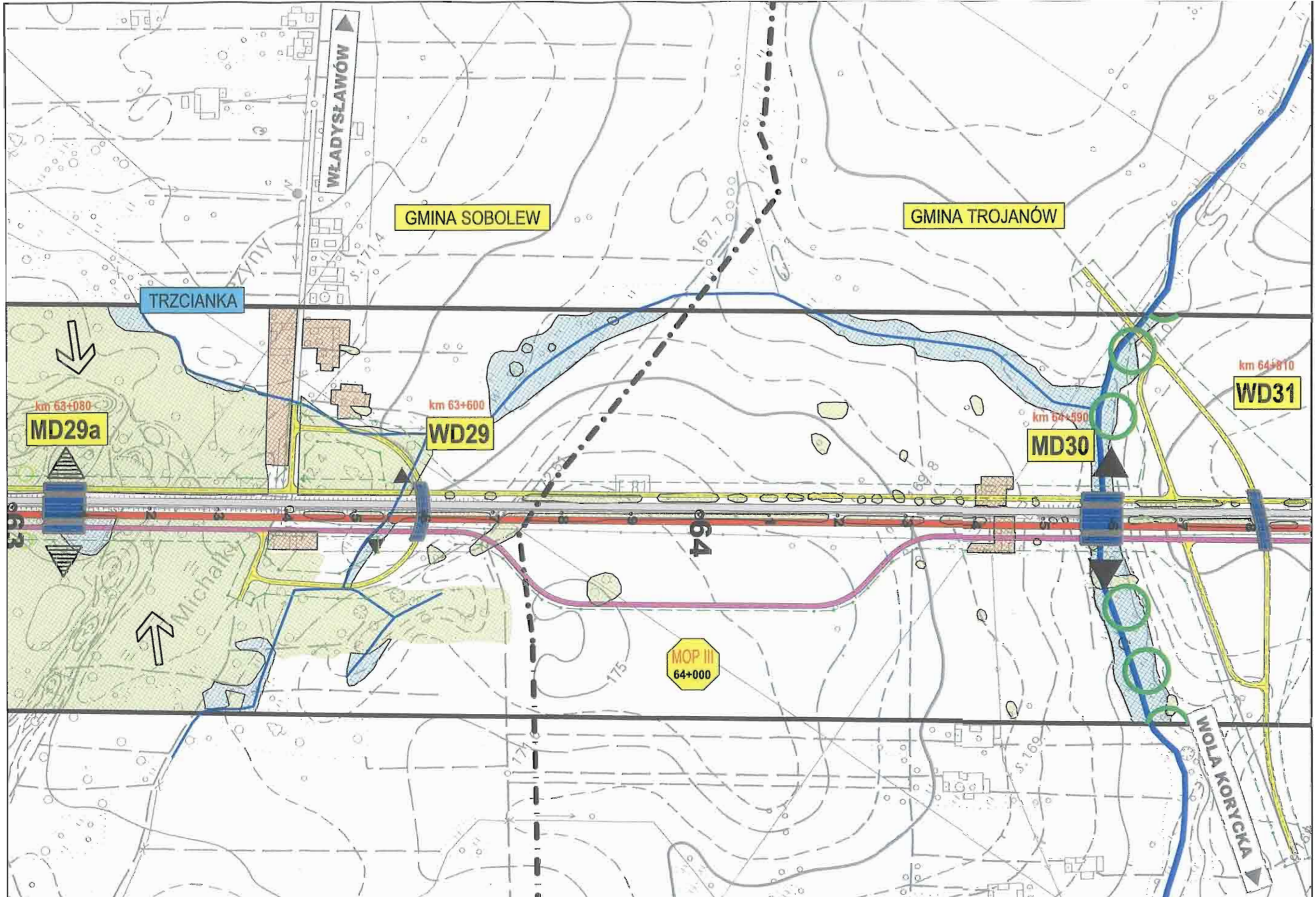
 EUROSTRADA
 getino


Temat:
 Rozbudowa drogi krajowej Nr 17, do parametrów drogi ekspresowej
 Węzeł "Lubelska" - granica województwa lubelskiego (3+200 - 74+883)
**Materiały do wniosku o wydanie decyzji o środowiskowych
 uwarunkowaniach zgody na realizację inwestycji**

Data:
 07.2009

Nazwa rysunku:
 Mapa uwarunkowań środowiskowych
 WARIANT 1b

Skala:
 1:5000
 Nr rys:
 8.3.3/24



Inwestor:
 GENERALNA DYREKCJA
 DRÓG KRAJOWYCH I AUTOSTRAD
 Oddział w Warszawie

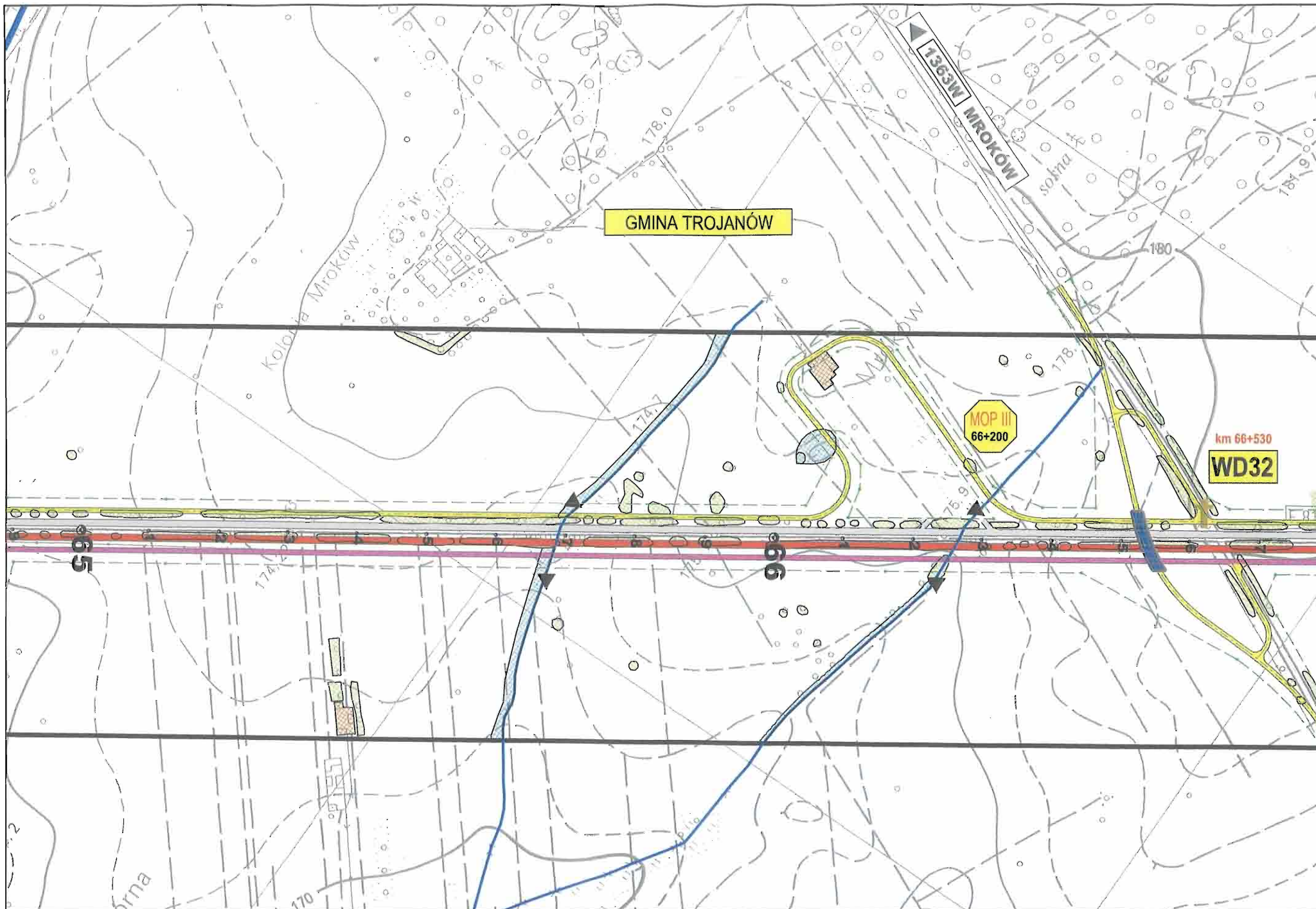
Konsorcjum:
 EUROSTRADA
 getin/a


Temat:
 Rozbudowa drogi krajowej Nr 17 do parametrów drogi ekspresowej
 Węzeł "Lubelska" - granica województwa lubelskiego (3+200 - 74+883)
**Materiały do wniosku o wydanie decyzji o środowiskowych
 uwarunkowaniach zgody na realizację inwestycji**

Data:
 07.2009

Nazwa rysunku:
 Mapa uwarunkowań środowiskowych
 WARIANT 1b

Skala:
 1:5000
 Nr rys:
 8.3.3/25



Investor:
 GENERALNA DYREKCJA
 DRÓG KRAJOWYCH I AUTOSTRAD
 Oddział w Warszawie

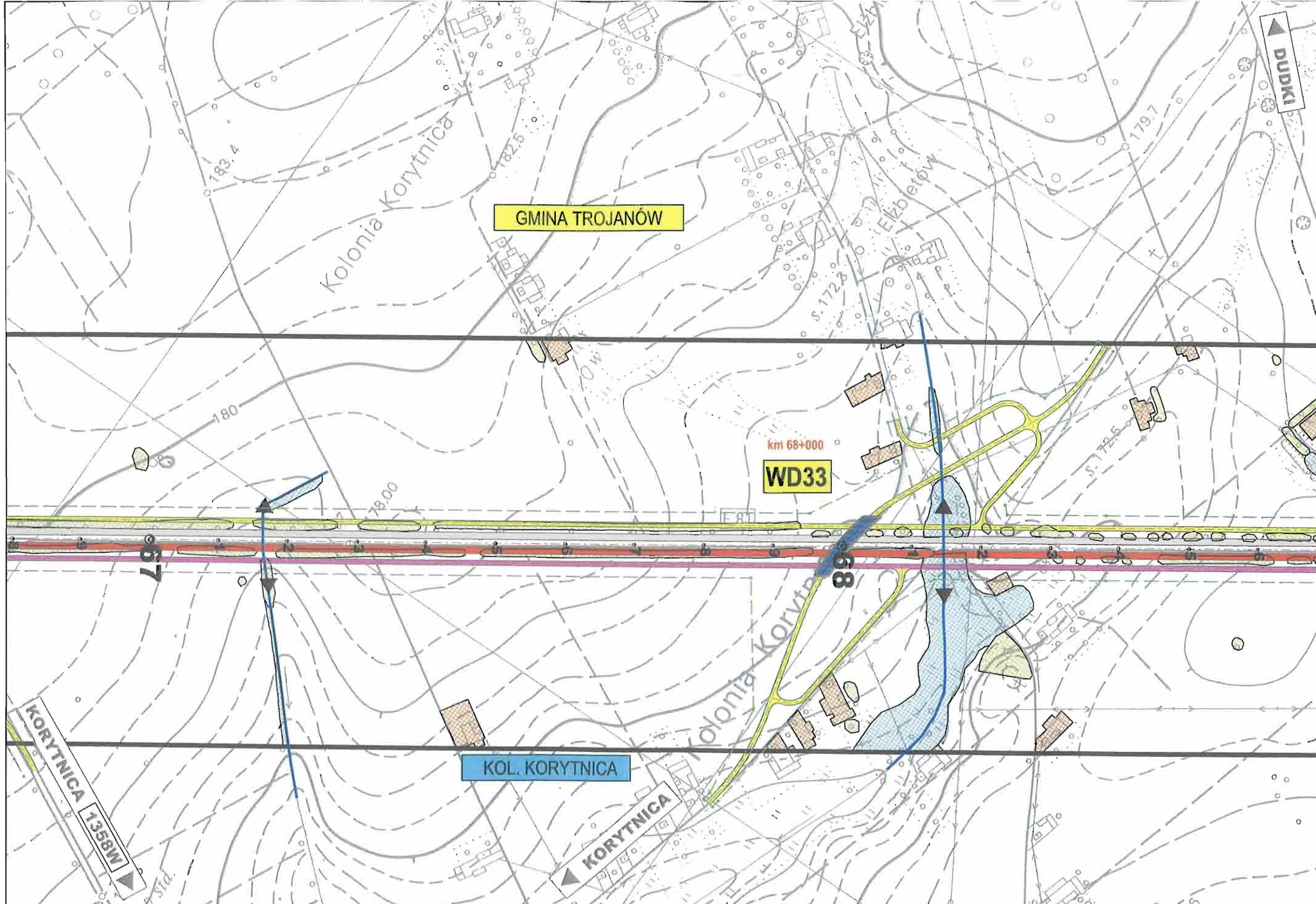
Konsorcjum:
 EUROSTRADA
 getinza

Temat:
 Rozbudowa drogi krajowej Nr 17 do parametrów drogi ekspresowej
 Węzeł "Lubelska" - granica województwa lubelskiego (3+200 - 74+883)
**Materiały do wniosku o wydanie decyzji o środowiskowych
 uwarunkowaniach zgody na realizację inwestycji**

Data:
 07.2009

Nazwa rysunku:
 Mapa uwarunkowań środowiskowych
 WARIANT 1b

Skala:
 1:5000
 Nr rys:
 8.3.3/26



Inwestor:
 GENERALNA DYREKCJA
 DRÓG KRAJOWYCH I AUTOSTRAD
 Oddział w Warszawie

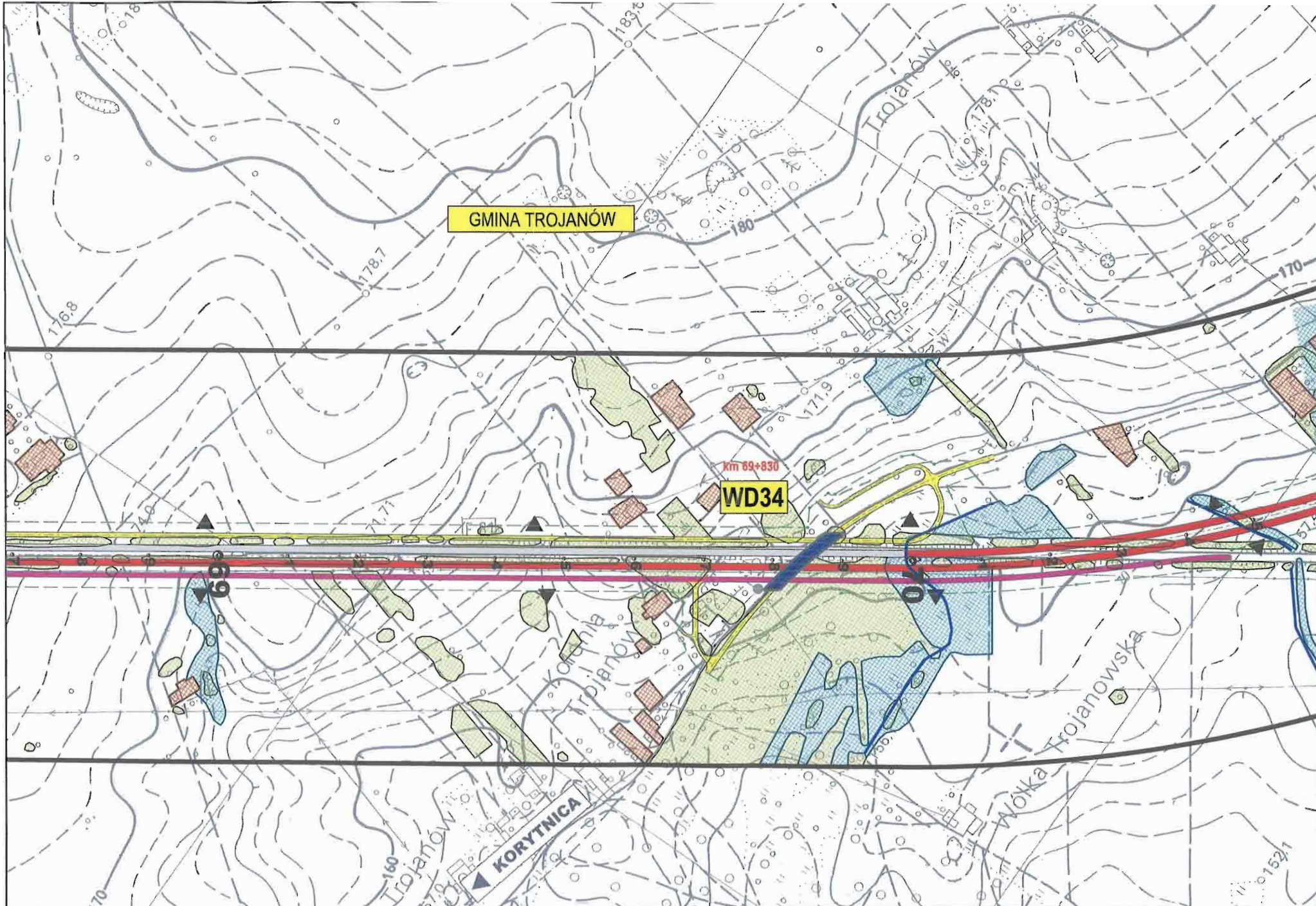
Konsorcjum:
 EUROSTRADA
 getinsa

Temat:
 Rozbudowa drogi krajowej Nr 17 do parametrów drogi ekspresowej
 Węzeł "Lubelska" - granica województwa lubelskiego (3+200 - 74+883)
**Materiały do wniosku o wydanie decyzji o środowiskowych
 uwarunkowaniach zgody na realizację inwestycji**

Data:
 07.2009

Nazwa rysunku:
 Mapa uwarunkowań środowiskowych
 WARIANT 1b

Skala:
 1:5000
Nr rys:
 8.3.3/27




GMINA TROJANÓW

km 69+830

WD34

KORYTNICA

Wólka Trojanowska

Investor:
 GENERALNA DYREKCJA
 DRÓG KRAJOWYCH I AUTOSTRAD
 Oddział w Warszawie

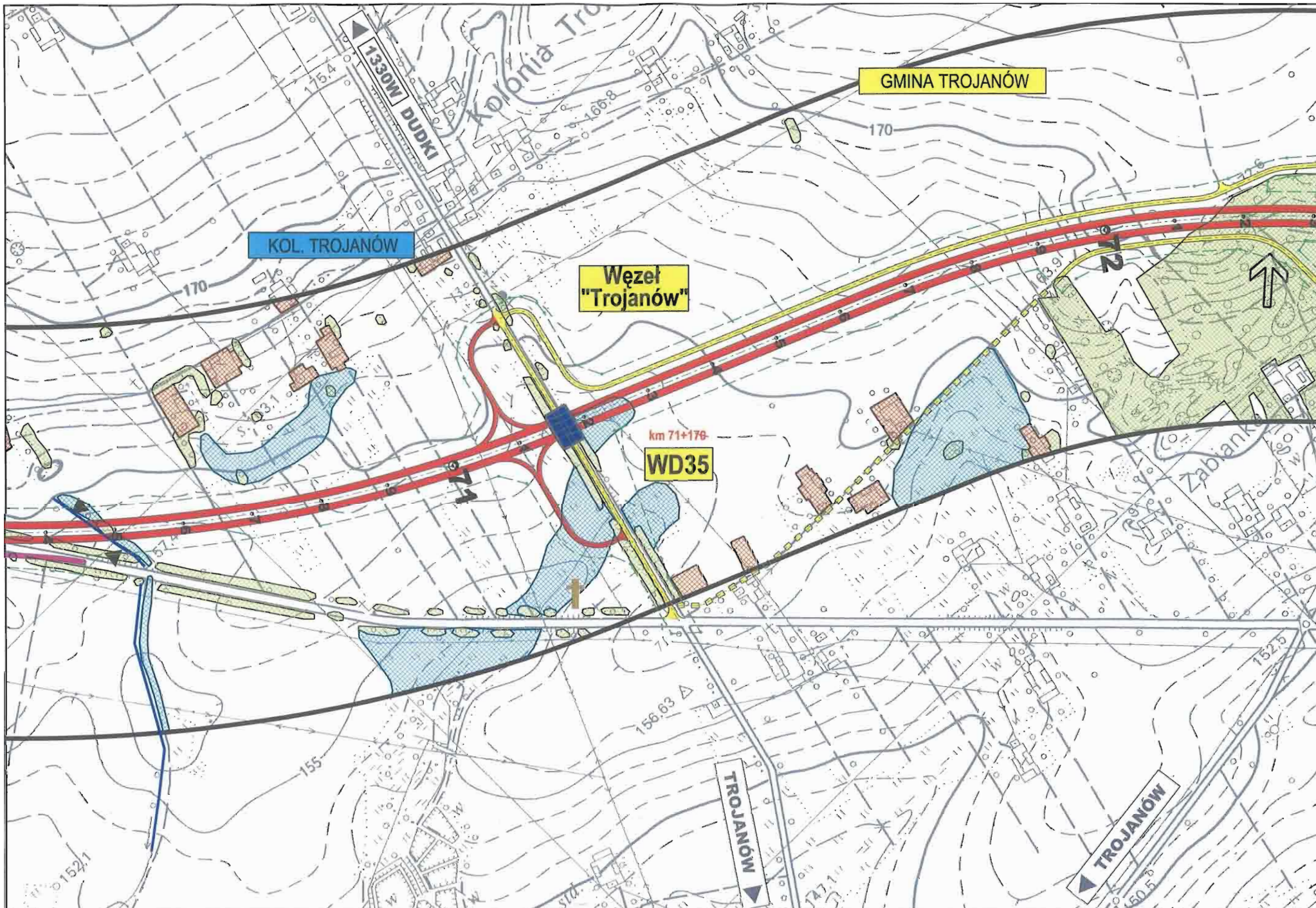
Konsorcjum:
 EUROSTRADA
 getinza




Temat:
 Rozbudowa drogi krajowej Nr 17 do parametrów drogi ekspresowej
 Węzeł "Lubelska" - granica województwa lubelskiego (3+200 - 74+883)
**Materiały do wniosku o wydanie decyzji o środowiskowych
 uwarunkowaniach zgody na realizację inwestycji**

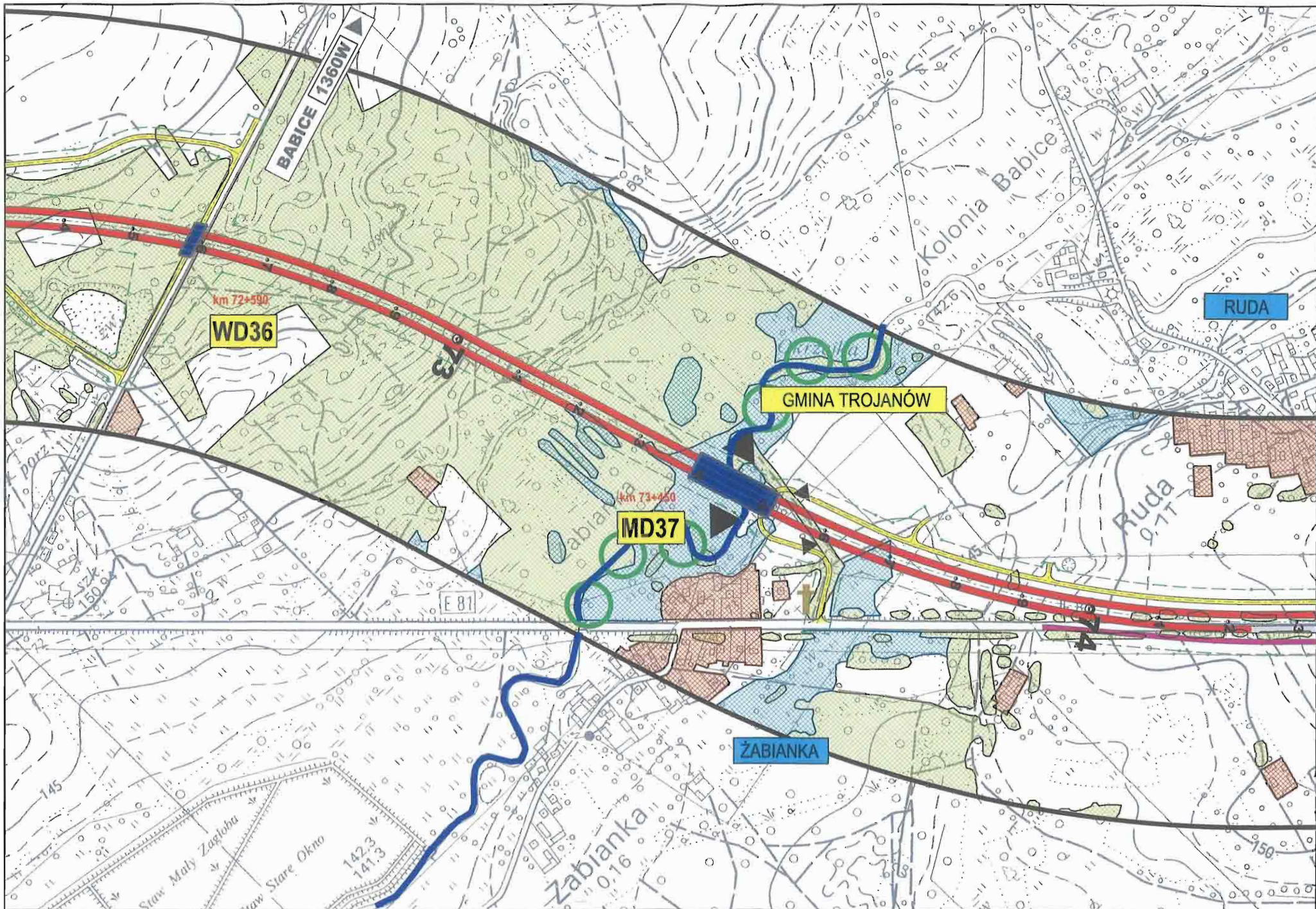
Data:
 07.2009

Nazwa rysunku:
 Mapa uwarunkowań środowiskowych
 WARIANT 1b

Skala:
 1:5000
Nr rys:
 8.3.3/28



<p>Investor:  GENERALNA DYREKCJA DRÓG KRAJOWYCH I AUTOSTRAD Oddział w Warszawie</p>	<p>Konsorcjum:  EUROSTRADA  getinra</p>	<p>Temat: Rozbudowa drogi krajowej Nr 17 do parametrów drogi ekspresowej Węzeł "Lubelska" - granica województwa lubelskiego (3+200 - 74+883) Materiały do wniosku o wydanie decyzji o środowiskowych uwarunkowaniach zgody na realizację inwestycji</p>	<p>Data: 07.2009</p>	<p>Nazwa rysunku: Mapa uwarunkowań środowiskowych WARIANT 1b</p>	<p>Skala: 1:5000 Nr rys: 8.3.3/29</p>
--	---	--	-----------------------------------	---	--



Inwestor:

 GENERALNA DYREKCJA
 DRÓG KRAJOWYCH I AUTOSTRAD
 Oddział w Warszawie

Konsorcjum:

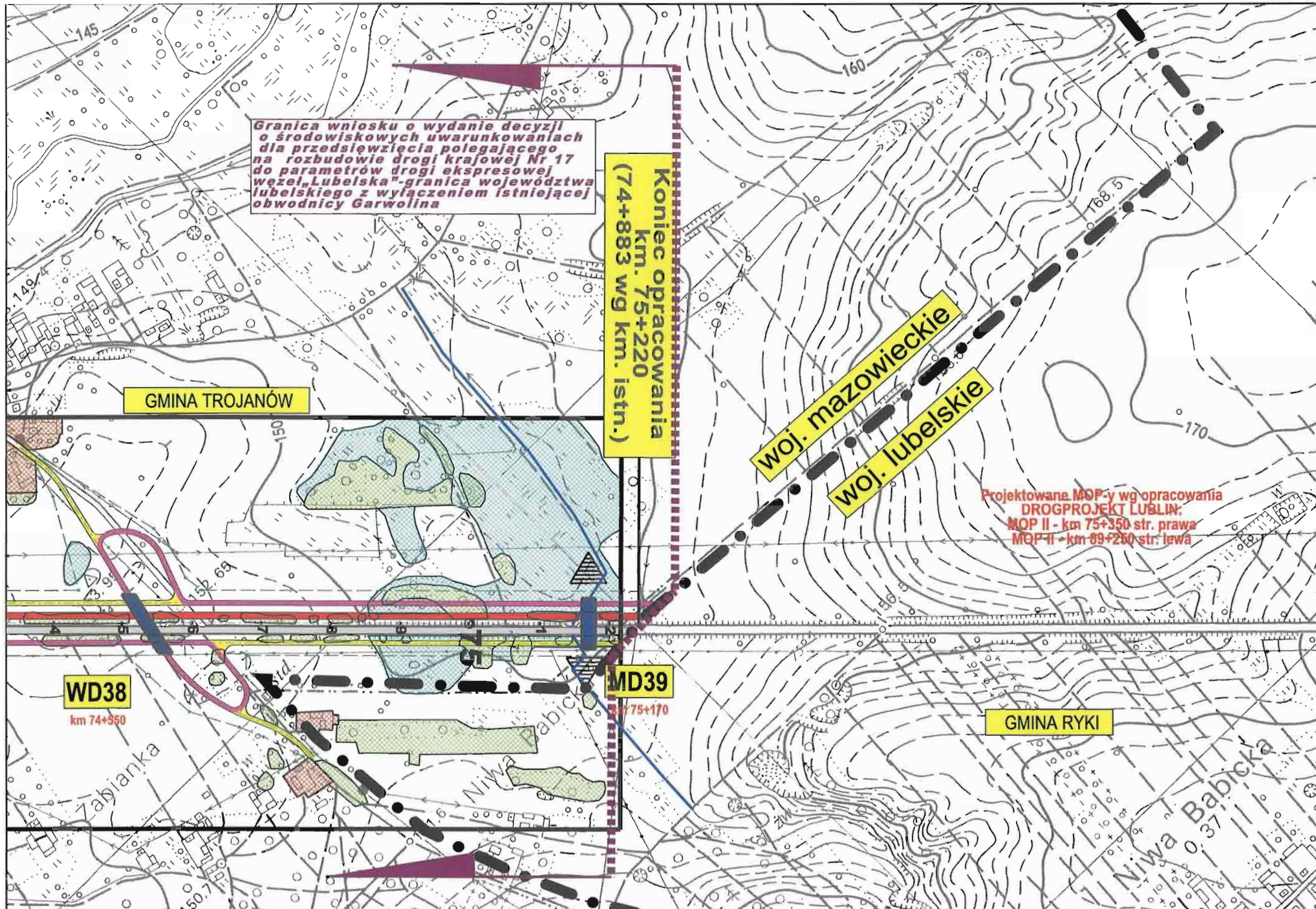
 EUROSTRADA
 getn.ro




Temat:
 Rozbudowa drogi krajowej Nr 17 do parametrów drogi ekspresowej
 Węzeł "Lubelska" - granica województwa lubelskiego (3+200 - 74+883)
**Materiały do wniosku o wydanie decyzji o środowiskowych
 uwarunkowaniach zgody na realizację inwestycji**

Data:
 07.2009

Nazwa rysunku:
 Mapa uwarunkowań środowiskowych
 WARIANT 1b

Skala:
 1:5000
Nr rys:
 8.3.3/30



<p>Inwestor:  GENERALNA DYREKCJA DRÓG KRAJOWYCH I AUTOSTRAD Oddział w Warszawie</p>	<p>Konsorcjum:  EUROSTRADA  getinra</p>	<p>Temat: Rozbudowa drogi krajowej Nr 17 do parametrów drogi ekspresowej Węzeł "Lubelska" - granica województwa lubelskiego (3+200 - 74+883) Materiały do wniosku o wydanie decyzji o środowiskowych uwarunkowaniach zgody na realizację inwestycji</p>	<p>Data: 07.2009</p>	<p>Nazwa rysunku: Mapa uwarunkowań środowiskowych WARIANT 1b</p>	<p>Skala: 1:5000 Nr rys: 8.3.3/31</p>
--	---	--	--------------------------	--	---