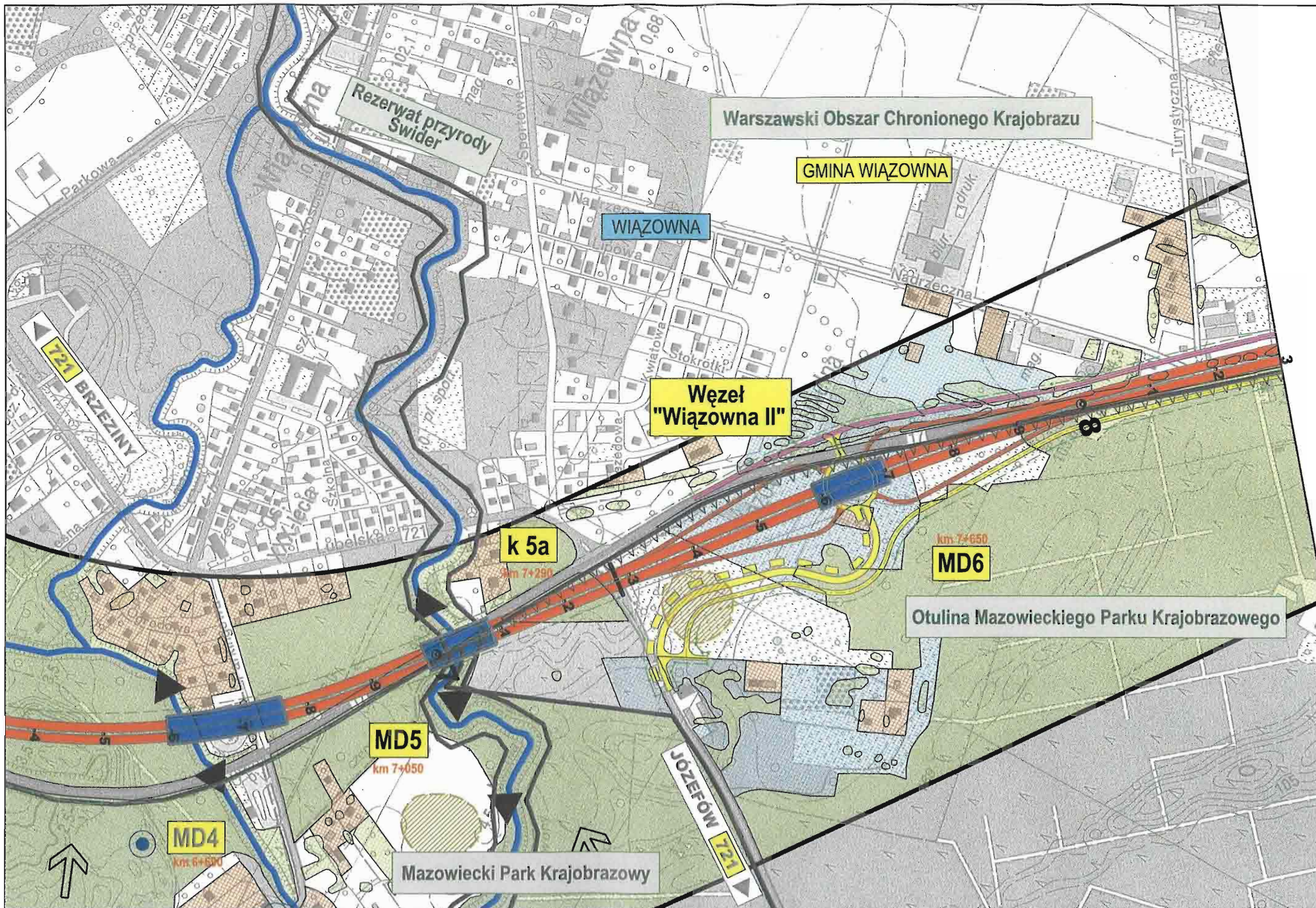



Obszar objęty decyzją nr WSR.I.SM.EM/6613/1/80/05 z dnia 19.10.2007 o środowiskowych uwarunkowaniach dla przedsięwzięcia polegającego na budowie Wschodniej Obwodnicy Warszawy na odcinku od węzła "Marki" do węzła "Lubelska"

Granica wniosku o wydanie decyzji o środowiskowych uwarunkowaniach dla przedsięwzięcia polegającego na rozbudowie drogi krajowej Nr 17 do parametrów drogi ekspresowej węzeł "Lubelska" - granica województwa lubelskiego z wyłączeniem istniejącej obwodnicy Garwolina



Investor:
 GENERALNA DYREKCJA
 DRÓG KRAJOWYCH I AUTOSTRAD
 Oddział w Warszawie

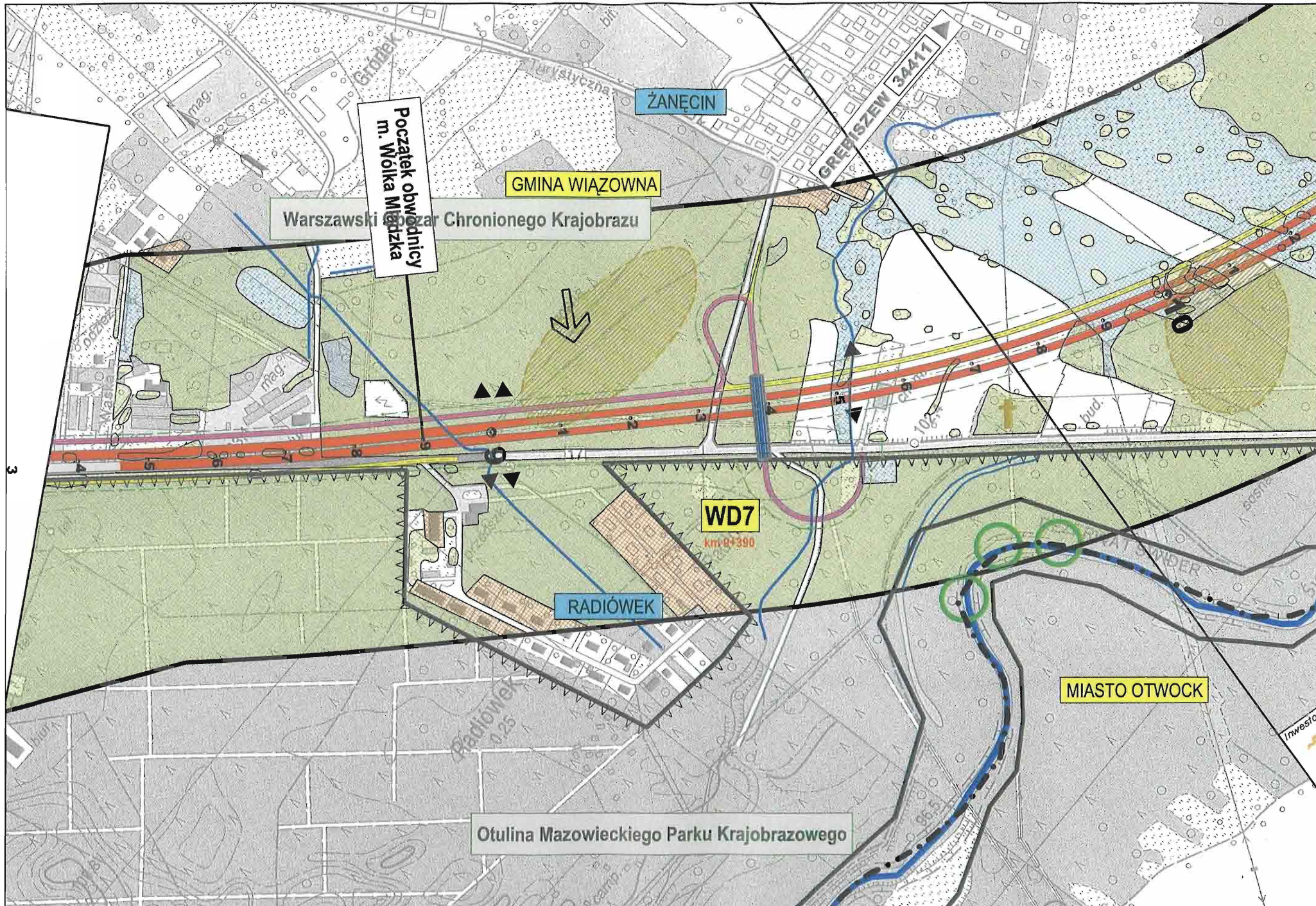
Konsorcjum:
 EUROSTRADA
 getinra

Temat:
 Rozbudowa drogi krajowej Nr 17 do parametrów drogi ekspresowej
 Węzeł "Lubelska" - granica województwa lubelskiego (3+200 - 74+883)
**Materiały do wniosku o wydanie decyzji o środowiskowych
 uwarunkowaniach zgody na realizację inwestycji**

Data:
 07.2009

Nazwa rysunku:
 Mapa uwarunkowań środowiskowych
 WARIANT 1c

Skala:
 1:5000
Nr rys.:
 8.3.5/3



Inwestor:

 GENERALNA DYREKCJA
 DRÓG KRAJOWYCH I AUTOSTRAD
 Oddział w Warszawie

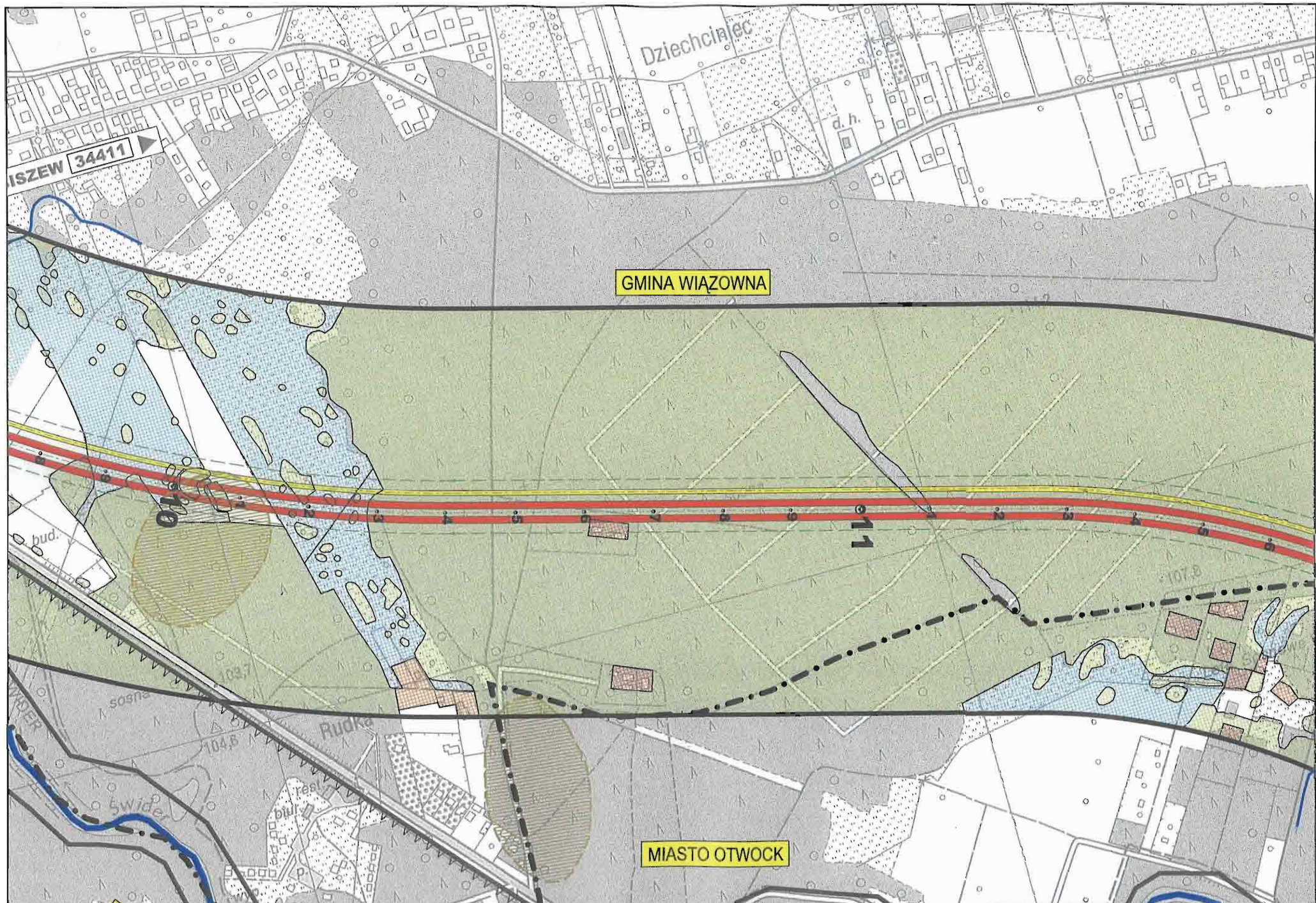
Konsorcjum:

 EUROSTRADA

 getinsa

Temat:
 Rozbudowa drogi krajowej Nr 17 do parametrów drogi ekspresowej
 Węzeł "Lubelska" - granica województwa lubelskiego (3+200 - 74+883)
**Materiały do wniosku o wydanie decyzji o środowiskowych
 uwarunkowaniach zgody na realizację inwestycji**

Nazwa rysunku:
 Mapa uwarunkowań środowiskowych
 WARIANT 1c
 Data:
 07.2009
 Skala:
 1:5000
 Nr rys:
 8.3.5/4



Inwestor:



Konsorcjum:



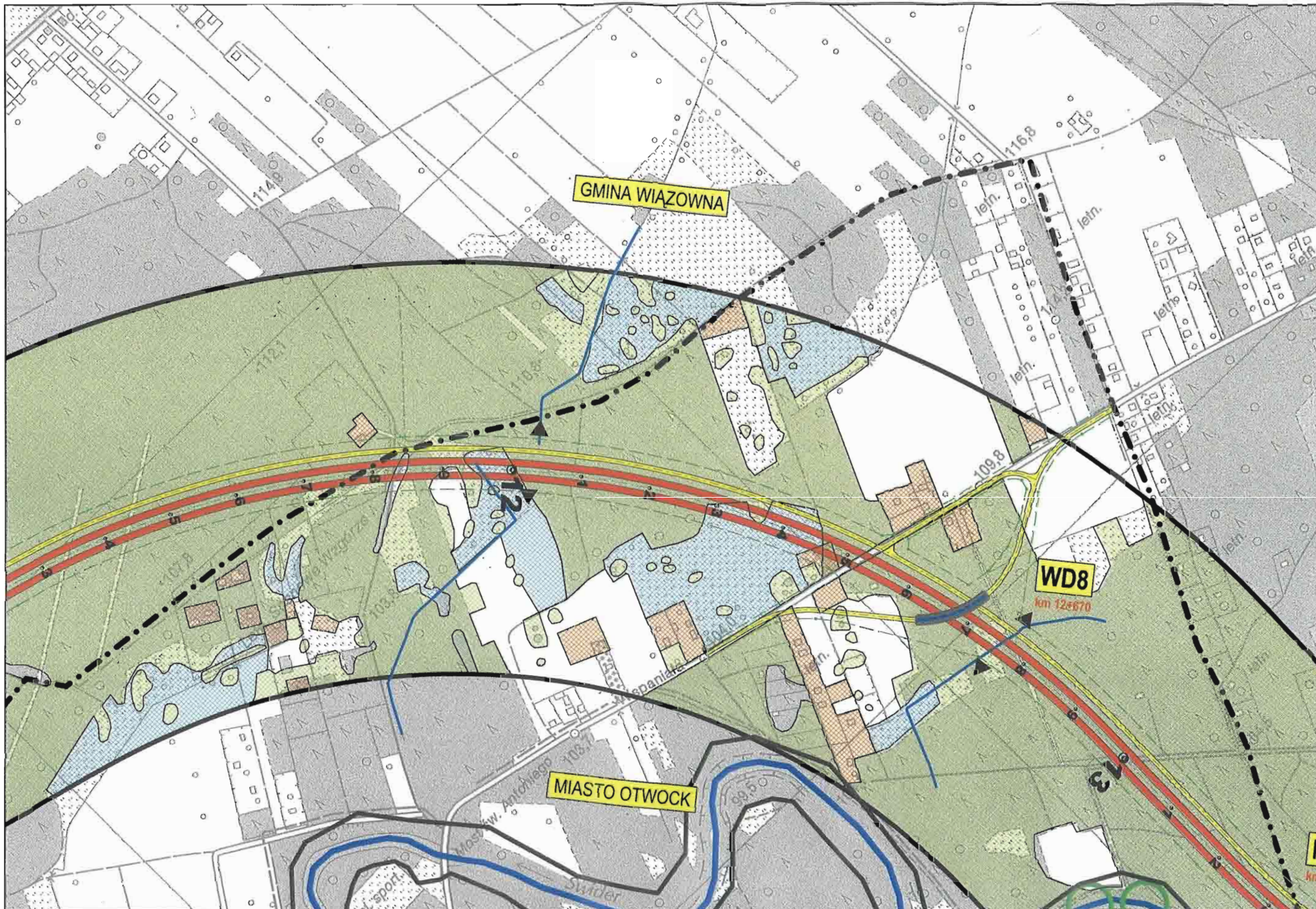
Temat:


Rozbudowa drogi krajowej Nr 17 do parametrów drogi ekspresowej
 Węzeł "Lubelska" - granica województwa lubelskiego (3+200 - 74+883)
**Materiały do wniosku o wydanie decyzji o środowiskowych
 uwarunkowaniach zgody na realizację inwestycji**

Data:
07.2009

Nazwa rysunku:
Mapa uwarunkowań środowiskowych
WARIANT 1c

Skala:
1:5000
Nr rys:
8.3.5/5



Investor:

 GENERALNA DYREKCJA
 DRÓG KRAJOWYCH I AUTOSTRAD
 Oddział w Warszawie

Konsorcjum:

 BIURO PROJEKTOWO-KONSTRUKCYJNE
EUROSTRADA
 getinza

Temat:
 Rozbudowa drogi krajowej Nr 17 do parametrów drogi ekspresowej
 Wzł. "Lubelska" - granica województwa lubelskiego (3+200 - 74+883)
Materiały do wniosku o wydanie decyzji o środowiskowych uwarunkowaniach zgody na realizację inwestycji

Nazwa rysunku:
 Mapa uwarunkowań środowiskowych
 WARIANT 1c
Data:
 07.2009

Skala:
 1:5000
Nr rys:
 8.3.5/6

Warszawski Obszar Chronionego Krajobrazu

GMINA WIĄZOWNNA

Rezerwat przyrody Swider

Koniec obwodnicy m. Wólka Mładzka

WD8
km 12+676

MD9
km 13+469

WD12
km 14+793

WD10
km 13+889

Wezeł "Wola Ducka"

MIASTO OTWOCK

INWESTOR:
GENERALNA DYREKCJA
DRÓG KRAJOWYCH I AUTOSTRAD
Oddział w Warszawie

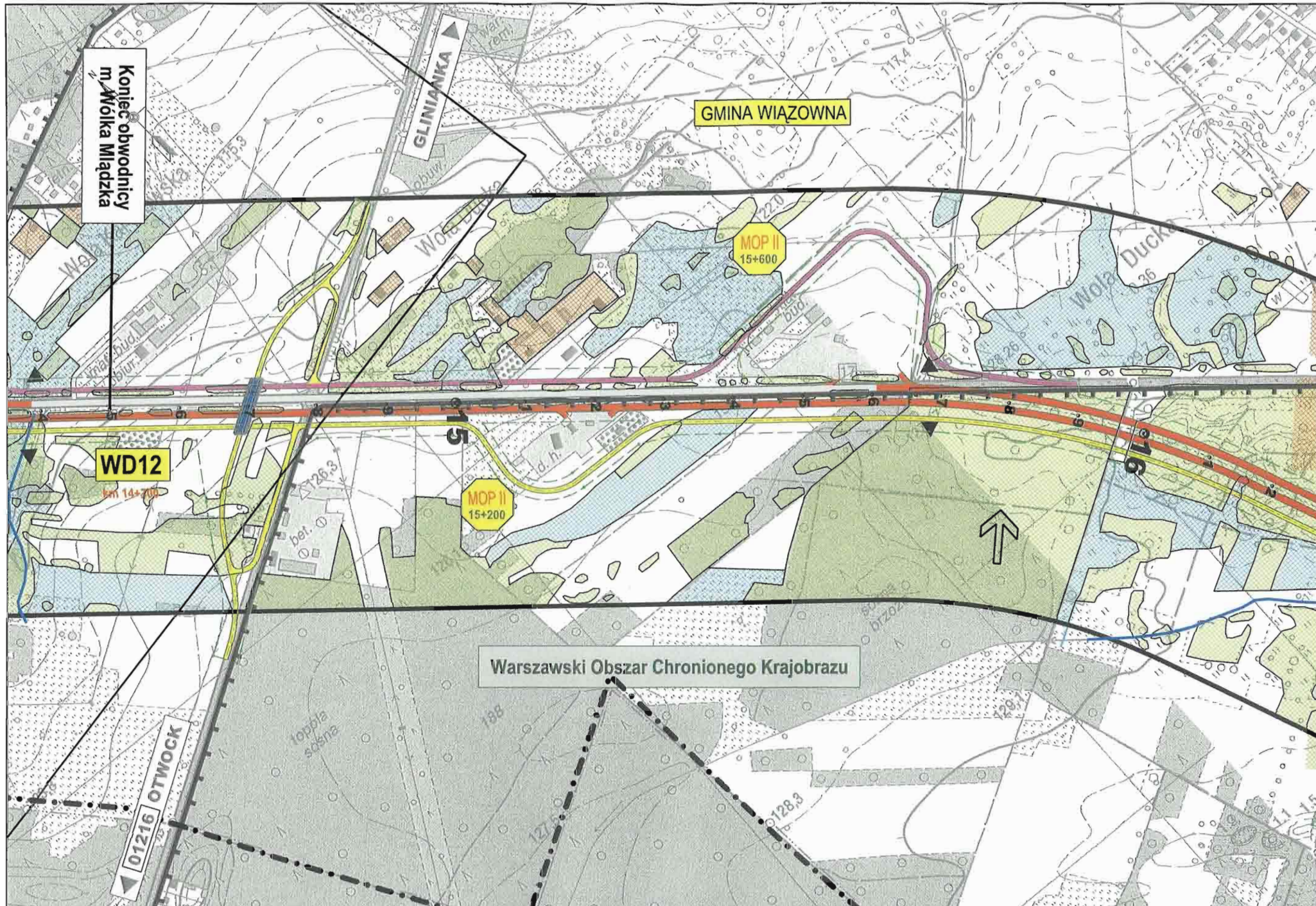
KONSORCJUM:
BUREAU PROJEKTOWO-KONSTRUKCYJNE
EUROSTRADA
getinra

TEMAT:
Rozbudowa drogi krajowej Nr 17 do parametrów drogi ekspresowej
Wezeł "Lubelska" - granica województwa lubelskiego (3+200 - 74+883)
Materiały do wniosku o wydanie decyzji o środowiskowych uwarunkowaniach zgody na realizację inwestycji

DATA:
07.2009

NAZWA RYSUNKU:
Mapa uwarunkowań środowiskowych
WARIANT 1c

SKALA:
1:5000
NR RYS:
8.3.5/6a



Inwestor:



Konsorcjum:



Temat:

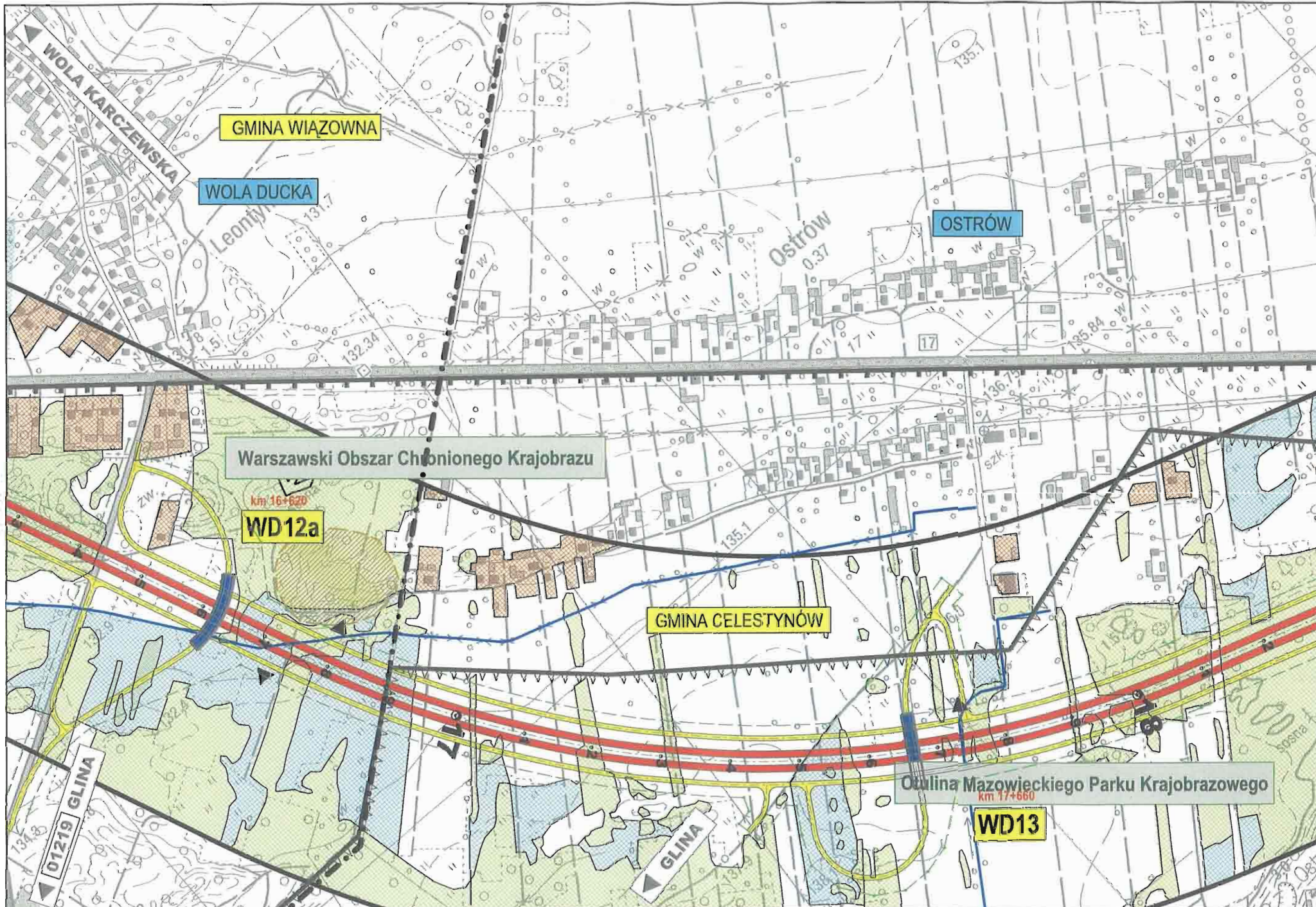
Rozbudowa drogi krajowej Nr 17 do parametrów drogi ekspresowej
 Węzeł "Lubelska" - granica województwa lubelskiego (3+200 - 74+883)
Materiały do wniosku o wydanie decyzji o środowiskowych uwarunkowaniach zgody na realizację inwestycji



Nazwa rysunku:

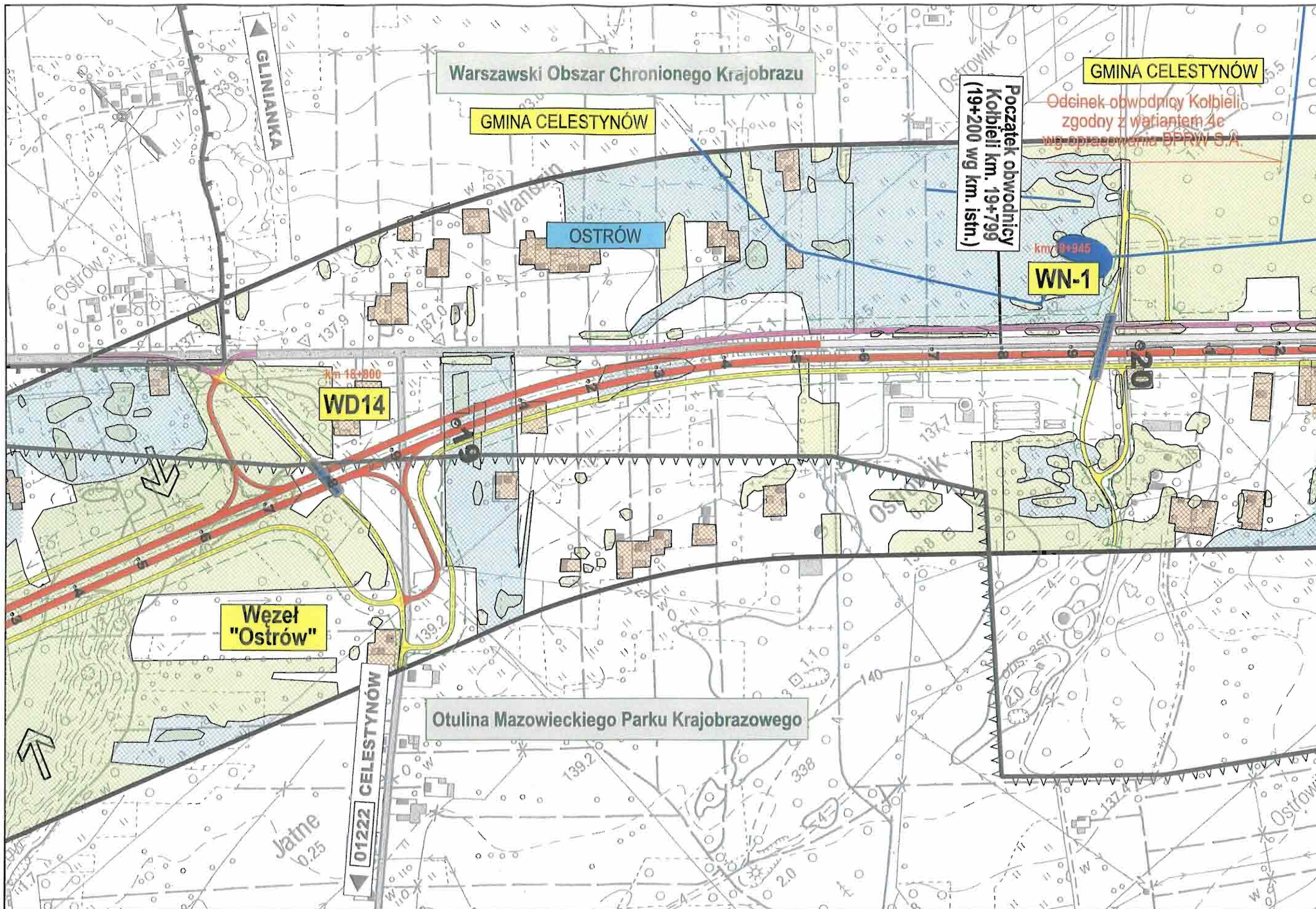
Mapa uwarunkowań środowiskowych
 WARIANT 1c

Data:
 07.2009

Skala:
 1:5000
 Nr rys:
 8.3.5/7



<p>Investor:  GENERALNA DYREKCJA DRÓG KRAJOWYCH I AUTOSTRAD Oddział w Warszawie</p>	<p>Konsorcjum:  EUROSTRADA getinza</p>	<p>Temat: Rozbudowa drogi krajowej Nr 17 do parametrów drogi ekspresowej Węzeł "Lubelska" - granica województwa lubelskiego (3+200 - 74+883) Materiały do wniosku o wydanie decyzji o środowiskowych uwarunkowaniach zgody na realizację inwestycji</p>	<p>Nazwa rysunku: Mapa uwarunkowań środowiskowych WARIANT 1c</p> <p>Data: 07.2009</p>	<p>Skala: 1:5000 Nr rys.: 8.3.5/8</p>
---	--	---	--	--



Investor:



GENERALNA DYREKCJA
DRÓG KRAJOWYCH I AUTOSTRAD
Oddział w Warszawie

Konsorcjum:



Temat:

Rozbudowa drogi krajowej Nr 17 do parametrów drogi ekspresowej
Węzeł "Lubelska" - granica województwa lubelskiego (3+200 - 74+883)
**Materiały do wniosku o wydanie decyzji o środowiskowych
uwarunkowaniach zgody na realizację inwestycji**

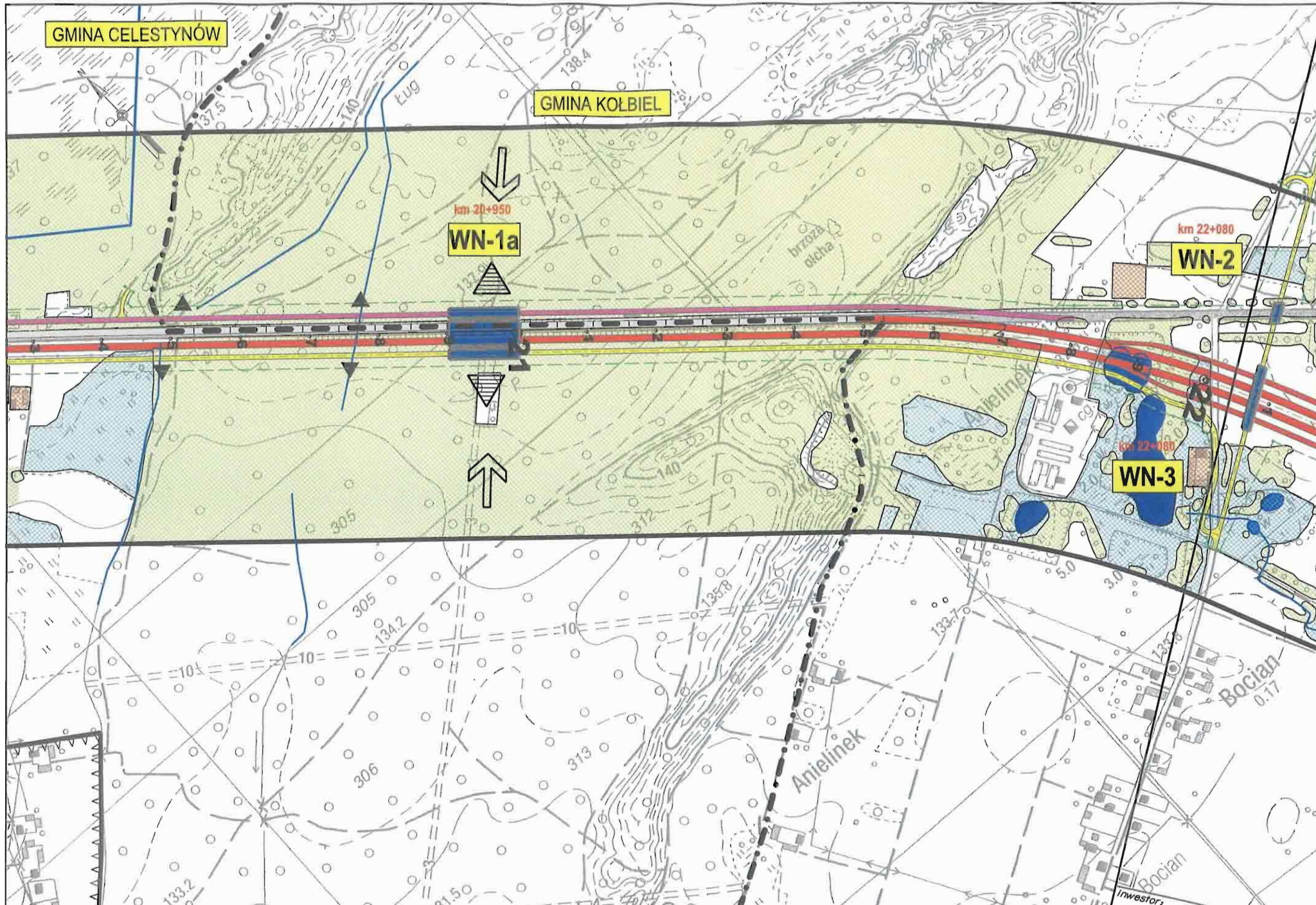
Nazwa rysunku:


Mapa uwarunkowań środowiskowych
WARIANT 1c

Data:
07.2009

Skala:

1:5000
Nr rys.
8.3.5/9



Inwestor:

 GENERALNA DYREKCJA
 DRÓG KRAJOWYCH I AUTOSTRAD
 Oddział w Warszawie

Konsorcjum:

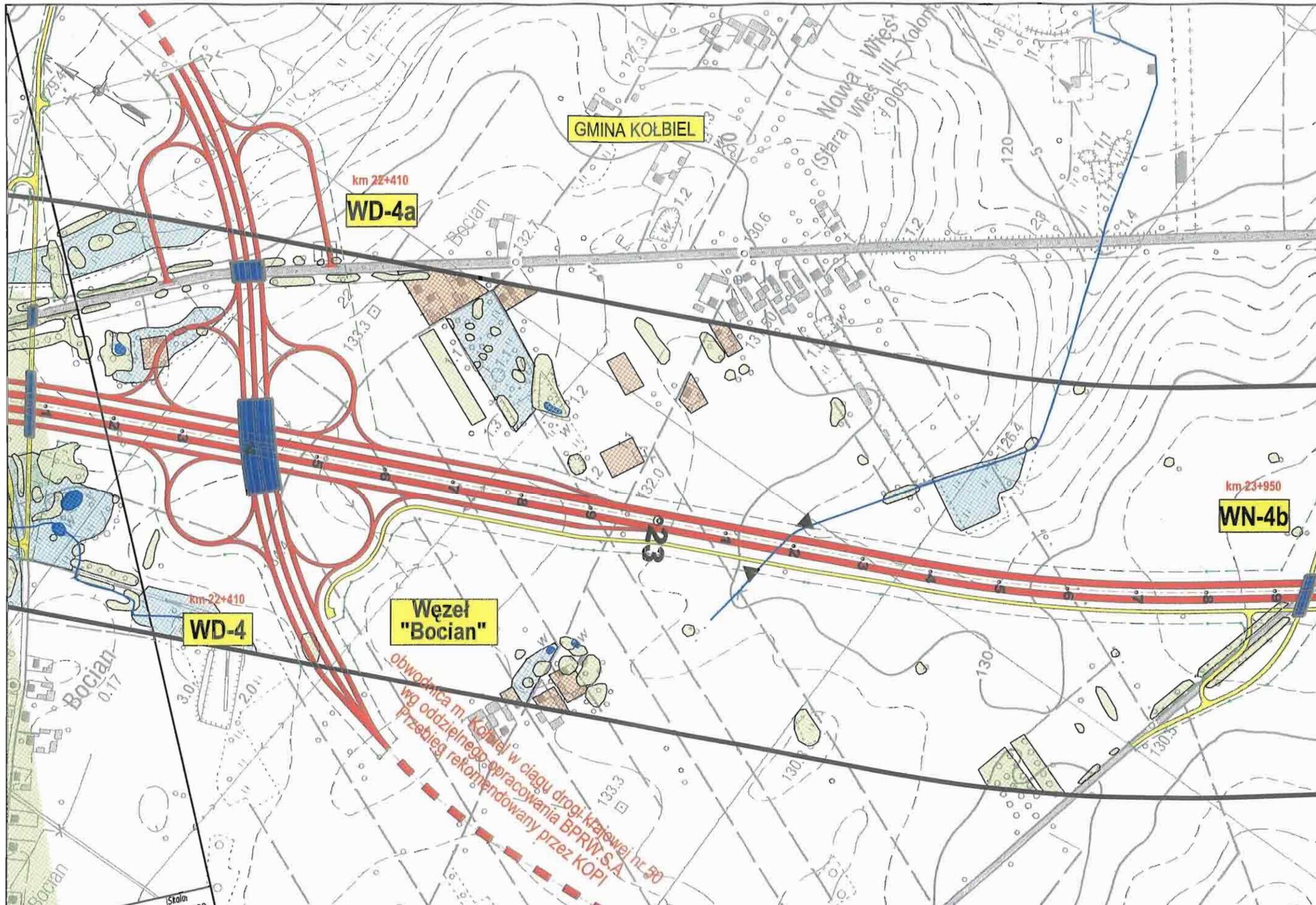
 BIURO PROJEKTOWO-KONSULTINGOWE
 EUROSTRADA
 getinra


Temat:
 Rozbudowa drogi krajowej Nr 17 do parametrów drogi ekspresowej
 Węzeł "Lubelska" - granica województwa lubelskiego (3+200 - 74+883)
**Materiały do wniosku o wydanie decyzji o środowiskowych
 uwarunkowaniach zgody na realizację inwestycji**

Data:
 07.2009

Nazwa rysunku:
 Mapa uwarunkowań środowiskowych
 WARIANT 1c

Skala:
 1:5000
 Nr rys:
 8.3.5/9a



Inwestor:

 GENERALNA DYREKCJA
 DRÓG KRAJOWYCH I AUTOSTRAD
 Oddział w Warszawie

Konsorcjum:

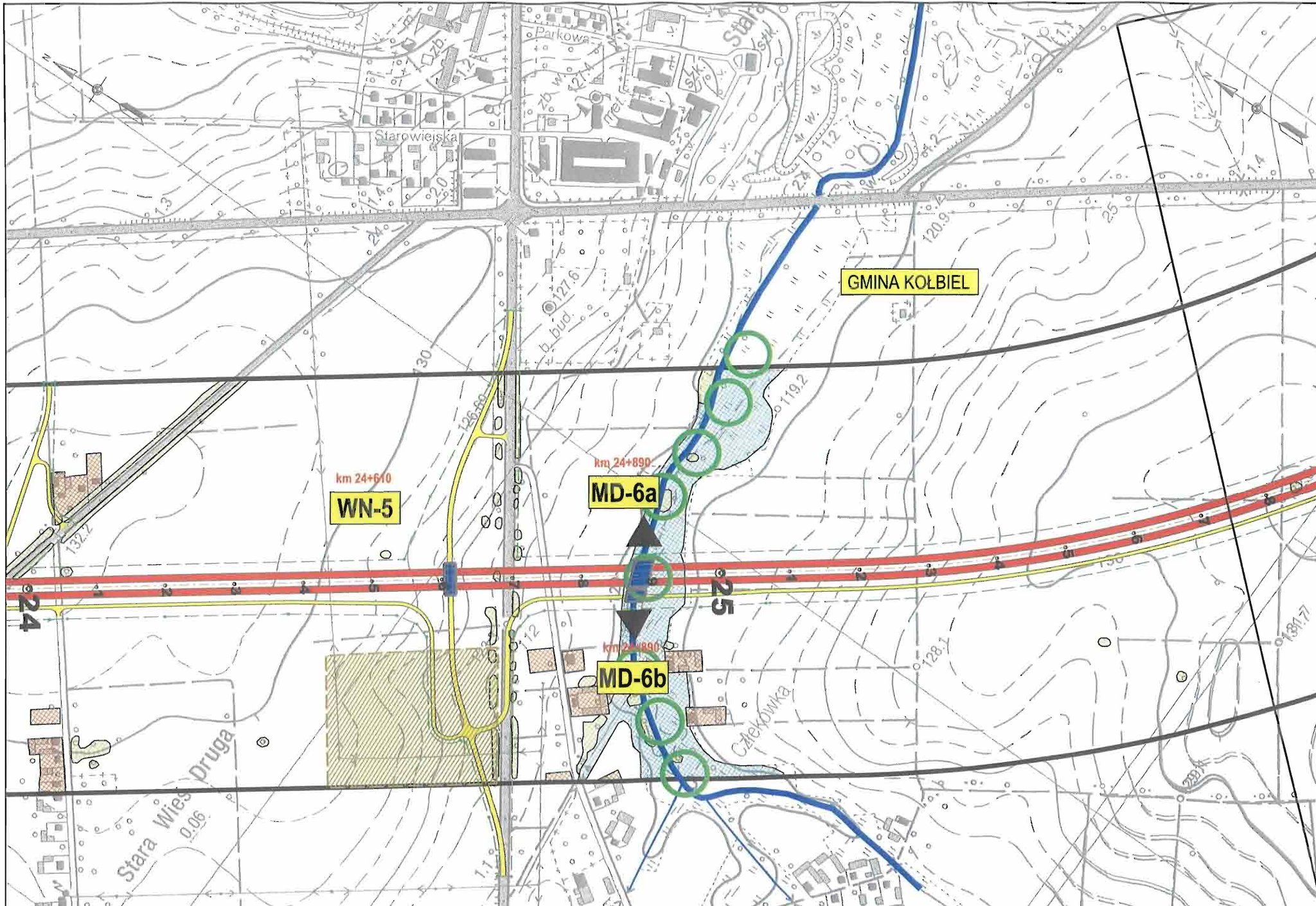
 EUROPROJEKTOWA KONSORCJUM
 EUROSTRADA
 getinra



Temat:
 Rozbudowa drogi krajowej Nr 17 do parametrów drogi ekspresowej
 Węzeł "Lubelska" - granica województwa lubelskiego (3+200 - 74+883)
**Materiały do wniosku o wydanie decyzji o środowiskowych
 uwarunkowaniach zgody na realizację inwestycji**

Data:
 07.2009


Nazwa rysunku:
 Mapa uwarunkowań środowiskowych
 WARIANT 1c

Skala:
 1:5000
 Nr rys:
 8.3.5/9b



<p>Investor:  GENERALNA DYREKCJA DRÓG KRAJOWYCH I AUTOSTRAD Oddział w Warszawie</p>	<p>Konsorcjum:  EURO PROJEKOWA KOMBATIMOUNT eurostrada</p>	<p>Temat: Rozbudowa drogi krajowej Nr 17 do parametrów drogi ekspresowej Wzłęt "Lubelska" - granica województwa lubelskiego (3+200 - 74+883) Materiały do wniosku o wydanie decyzji o środowiskowych uwarunkowaniach zgody na realizację inwestycji</p>	<p>Data: 07.2009</p>	<p>Nazwa rysunku: Mapa uwarunkowań środowiskowych WARIANT 1c</p>	<p>Skala: 1:5000 Nr rys: 8.3.5/9c</p>
---	--	--	--	---	--



Inwestor:
 GENERALNA DYREKCJA
 DRÓG KRAJOWYCH I AUTOSTRAD
 Oddział w Warszawie

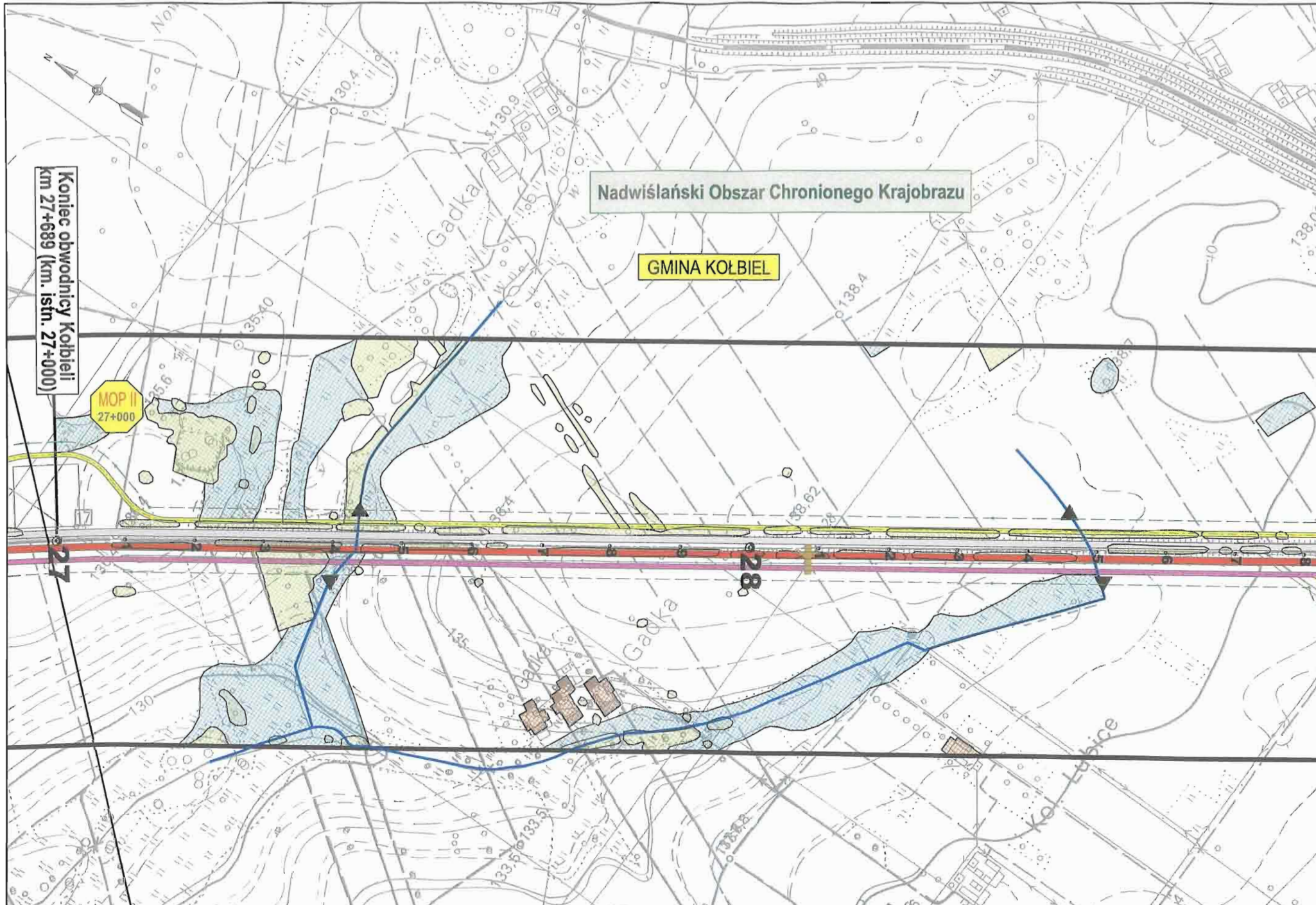
Konsorcjum:
 EUROSTRADA
 getin/a



Temat:
 Rozbudowa drogi krajowej Nr 17 do parametrów drogi ekspresowej
 Wzrost "Lubelska" - granica województwa lubelskiego (3+200 - 74+883)
Materiały do wniosku o wydanie decyzji o środowiskowych
warunkach zgody na realizację inwestycji

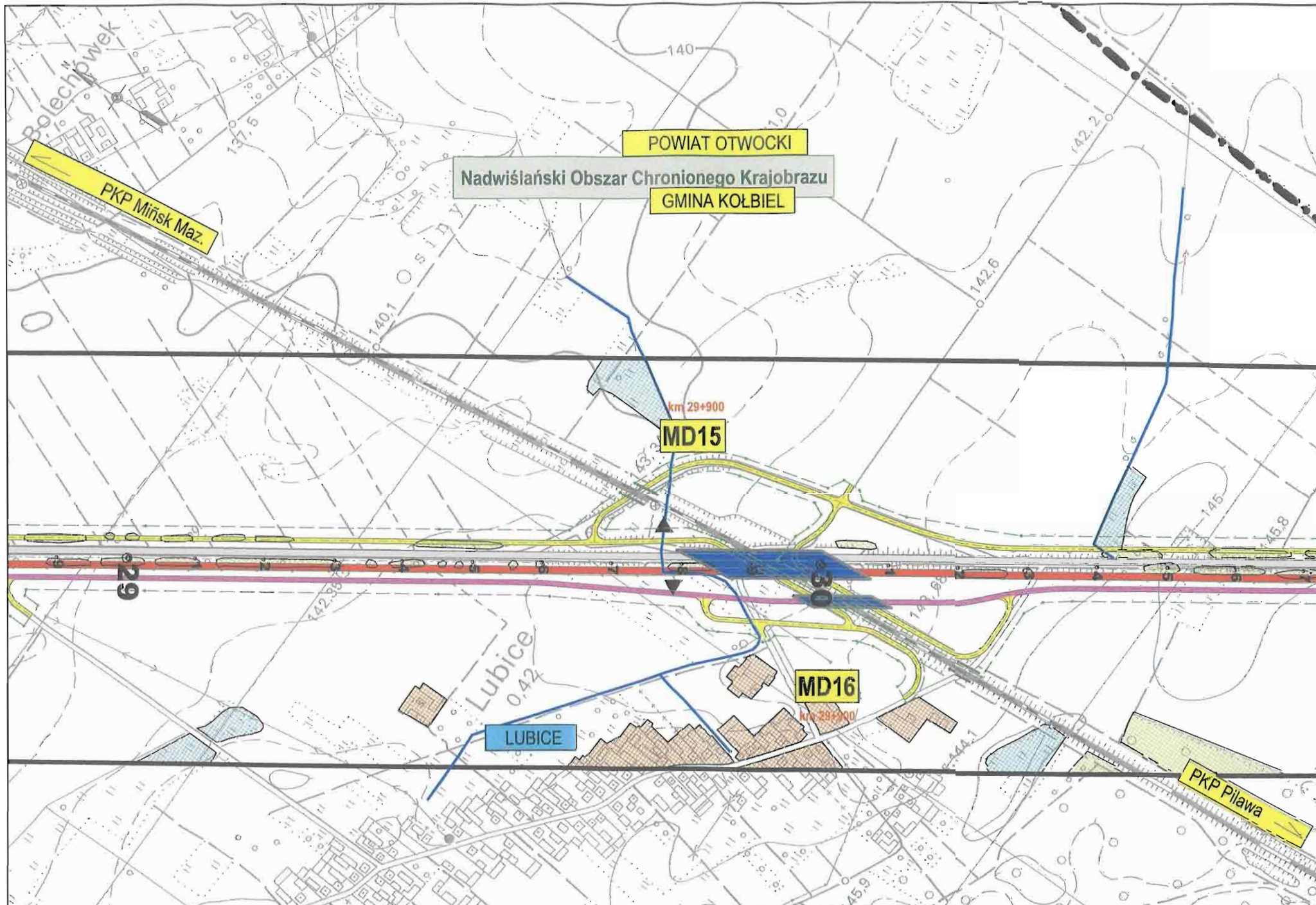
Data:
 07.2009


Nazwa rysunku:
 Mapa uwarunkowań środowiskowych
 WARIANT 1c

Skala:
 1:5000
Nr rys.:
 8.3.5/9d



<p>Investor:  GENERALNA DYREKCJA DRÓG KRAJOWYCH I AUTOSTRAD Oddział w Warszawie</p>	<p>Konsorcjum:  EUROSTRADA getinra</p>	<p>Temat: Rozbudowa drogi krajowej Nr 17 do parametrów drogi ekspresowej Węzeł "Lubelska" - granica województwa lubelskiego (3+200 - 74+883) Materiały do wniosku o wydanie decyzji o środowiskowych uwarunkowaniach zgody na realizację inwestycji</p>	<p>Data: 07.2009</p>	<p>Nazwa rysunku: Mapa uwarunkowań środowiskowych WARIANT 1c</p>	<p>Skala: 1:5000 Nr rys: 8.3.5/10</p>
--	---	--	-----------------------------------	--	--



Inwestor:

 GENERALNA DYREKCJA
 DRÓG KRAJOWYCH I AUTOSTRAD
 Oddział w Warszawie

Konsorcjum:

 EUROSTRADA
 getinza

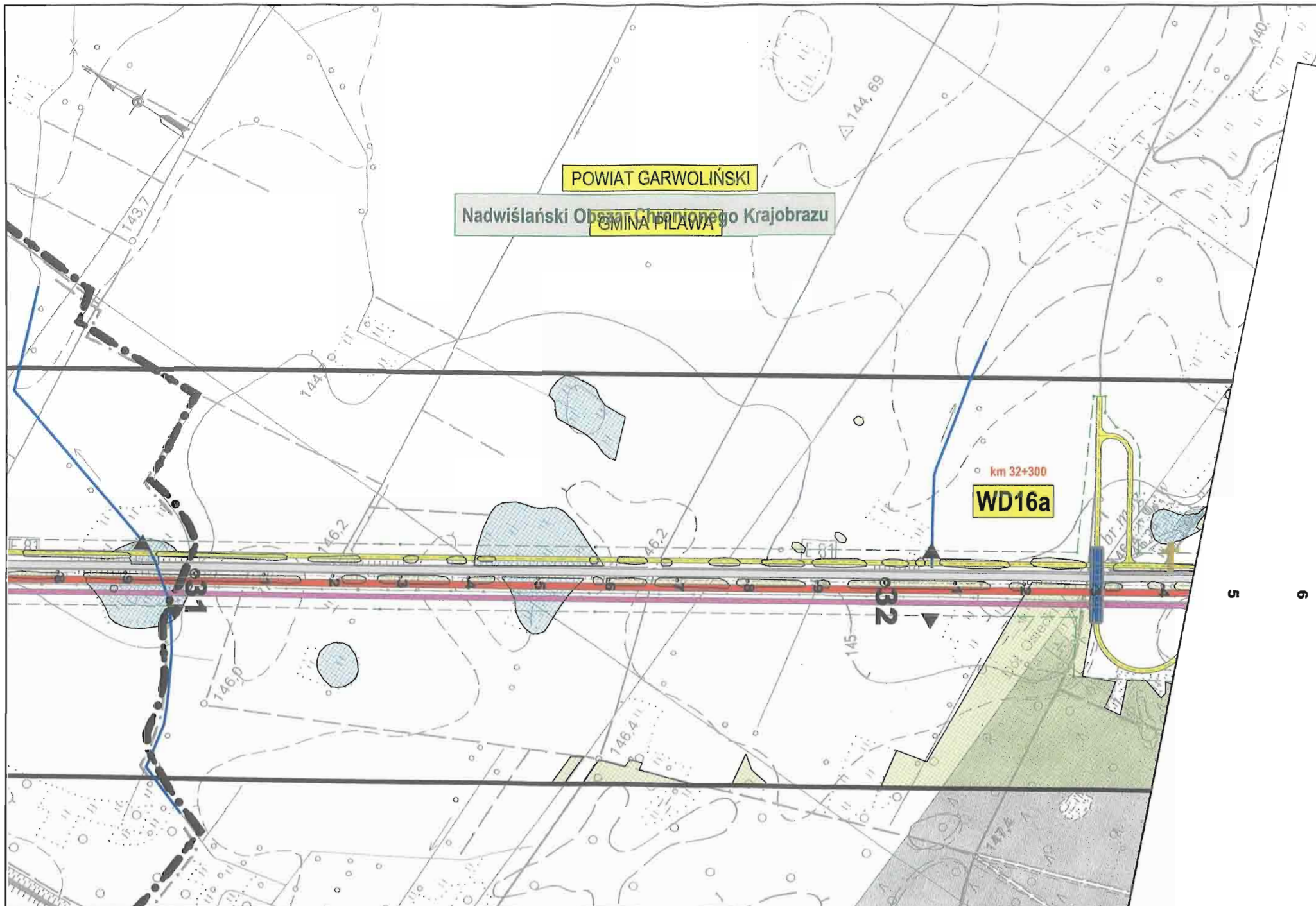
Temat:
 Rozbudowa drogi krajowej Nr 17 do parametrów drogi ekspresowej
 Węzeł "Lubelska" - granica województwa lubelskiego (3+200 - 74+883)
**Materiały do wniosku o wydanie decyzji o środowiskowych
 uwarunkowaniach zgody na realizację inwestycji**


Data:
 07.2009

Nazwa rysunku:
 Mapa uwarunkowań środowiskowych
 WARIANT 1c

Skala:
 1:5000

Nr rys:
 8.3.5/11



Inwestor:
 GENERALNA DYREKCJA
 DRÓG KRAJOWYCH I AUTOSTRAD
 Oddział w Warszawie

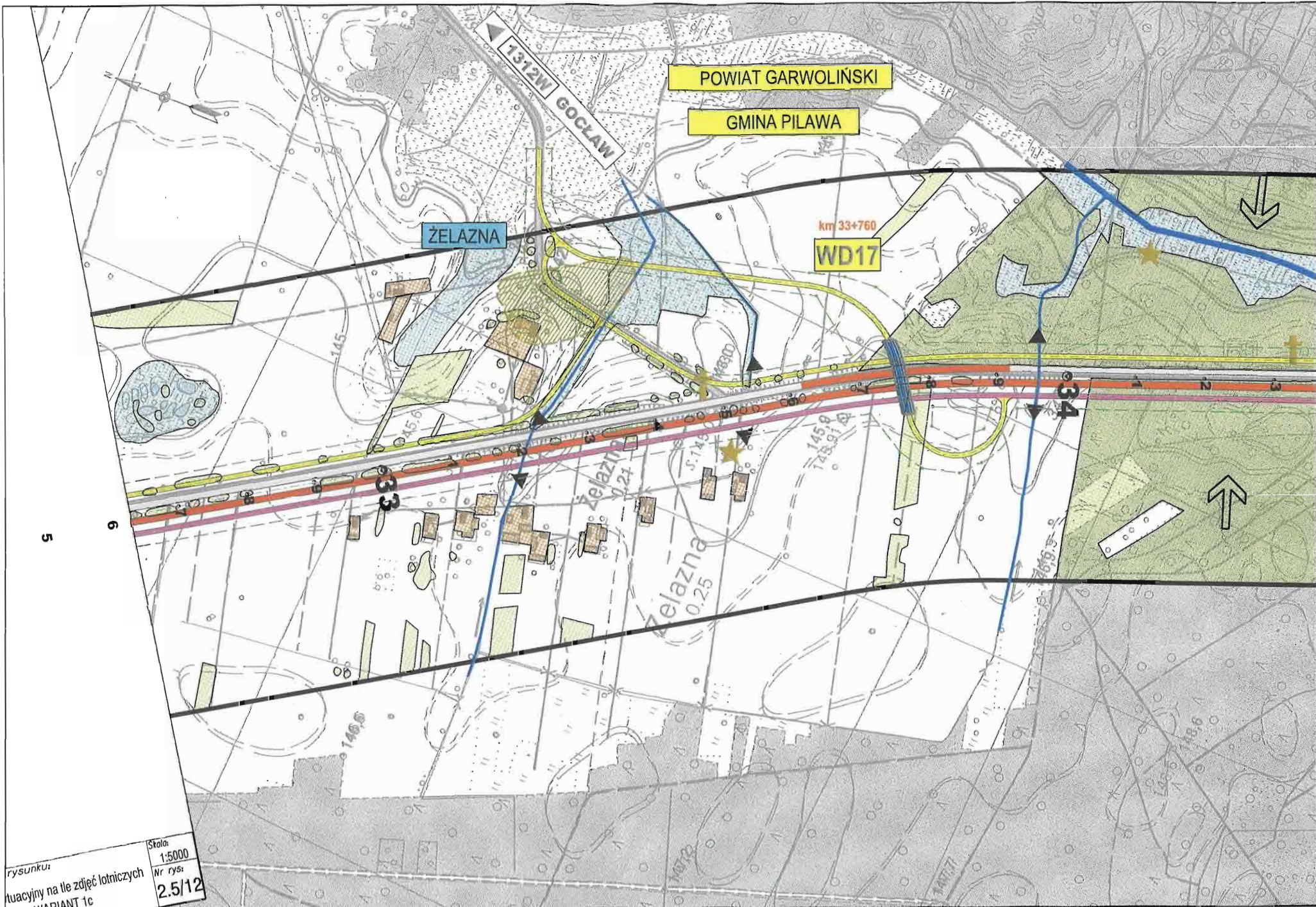
Konsorcjum:
 EUROSTRADA
 getinra

Temat:
 Rozbudowa drogi krajowej Nr 17 do parametrów drogi ekspresowej
 Węzeł "Lubelska" - granica województwa lubelskiego (3+200 - 74+883)
**Materiały do wniosku o wydanie decyzji o środowiskowych
 uwarunkowaniach zgody na realizację inwestycji**


Data:
 07.2009

Nazwa rysunku:
 Mapa uwarunkowań środowiskowych
 WARIANT 1c

Skala:
 1:5000
Nr rys:
 8.3.5/12



rysunku:
 sytuacyjny na tle zdjęć lotnicznych
 WARIANT 1c
 Skala:
 1:5000
 Nr rys:
 2.5/12

Investor:
 GENERALNA DYREKCJA
 DRÓG KRAJOWYCH I AUTOSTRAD
 Oddział w Warszawie

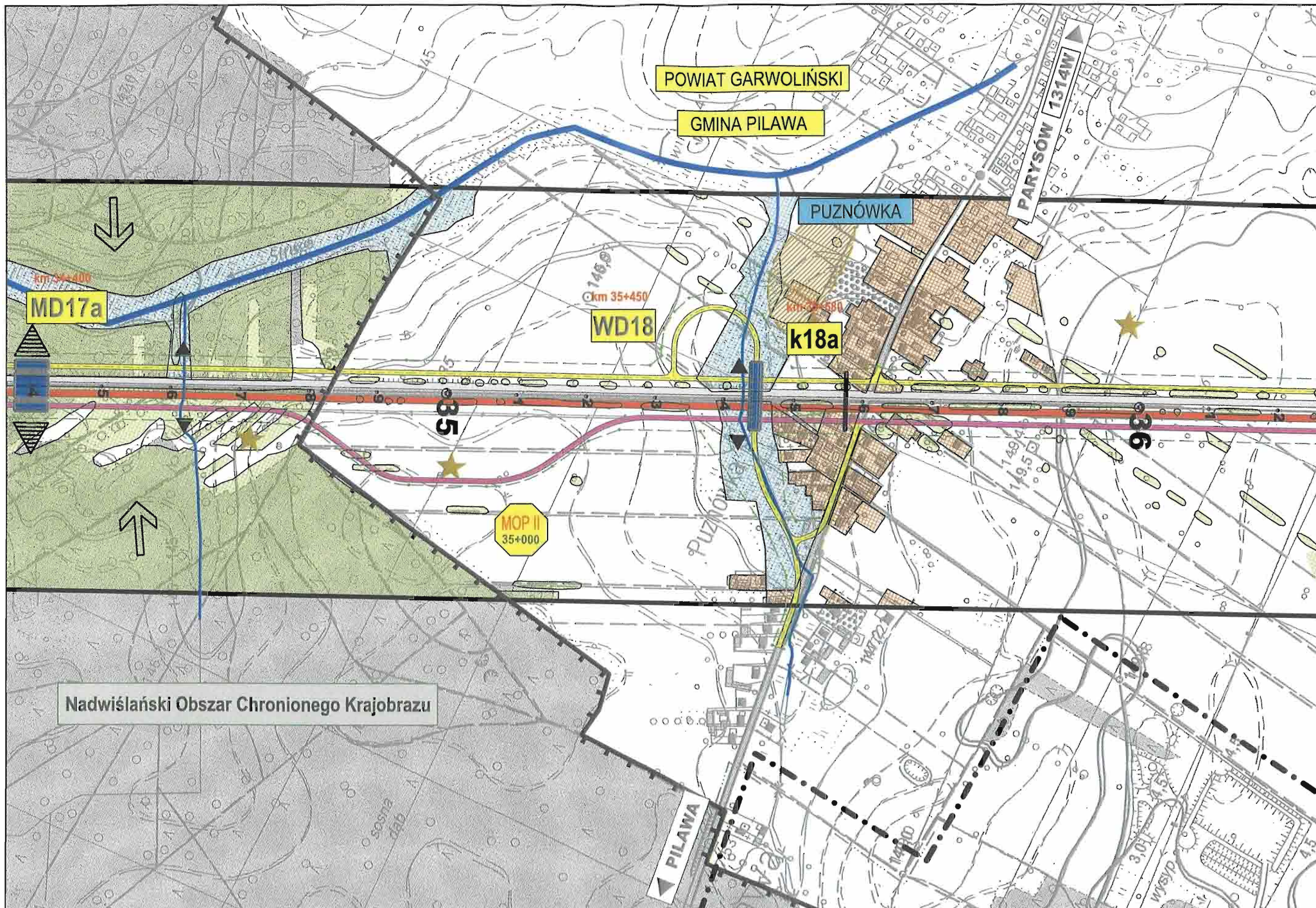
Konsorcjum:
 EUROSTRADA
 getinza

Temat:
 Rozbudowa drogi krajowej Nr 17 do parametrów drogi ekspresowej
 Wzłoz "Lubelska" - granica województwa lubelskiego (3+200 - 74+883)
**Materiały do wniosku o wydanie decyzji o środowiskowych
 uwarunkowaniach zgody na realizację inwestycji**

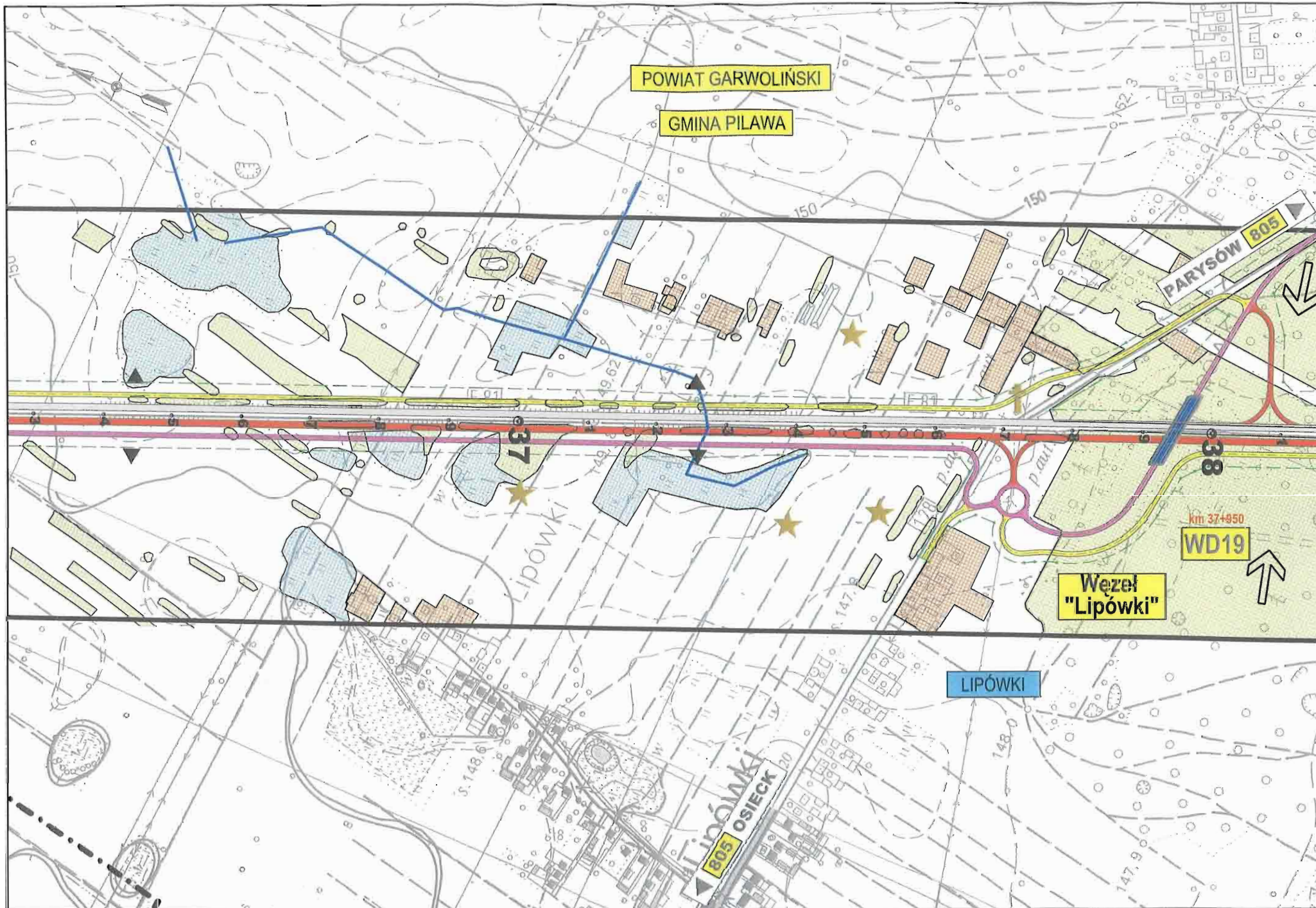
Data:
 07.2009

Nazwa rysunku:
 Mapa uwarunkowań środowiskowych
 WARIANT 1c

Skala:
 1:5000
 Nr rys:
 8.3.5/13



<p>Inwestor:  GENERALNA DYREKCJA DRÓG KRAJOWYCH I AUTOSTRAD Oddział w Warszawie</p>	<p>Konsorcjum:  EUROSTRADA getinra</p>	<p>Temat: Rozbudowa drogi krajowej Nr 17 do parametrów drogi ekspresowej Węzeł "Lubelska" - granica województwa lubelskiego (3+200 - 74+883) Materiały do wniosku o wydanie decyzji o środowiskowych uwarunkowaniach zgody na realizację inwestycji</p>	<p>Nazwa rysunku: Mapa uwarunkowań środowiskowych WARIANT 1c</p> <p>Skala: 1:5000</p> <p>Nr rys.: 8.3.5/14</p> <p>Data: 07.2009</p>
---	--	---	--



POWIAT GARWOLIŃSKI

GMINA PILAWA

PARYSÓW 805

km 37+950
WD19

Węzeł
"Lipówki"

LIPÓWKI

LIPÓWKI
OSIECK 20
805

Investor:

 GENERALNA DYREKCJA
 DRÓG KRAJOWYCH I AUTOSTRAD
 Oddział w Warszawie

Konsorcjum:

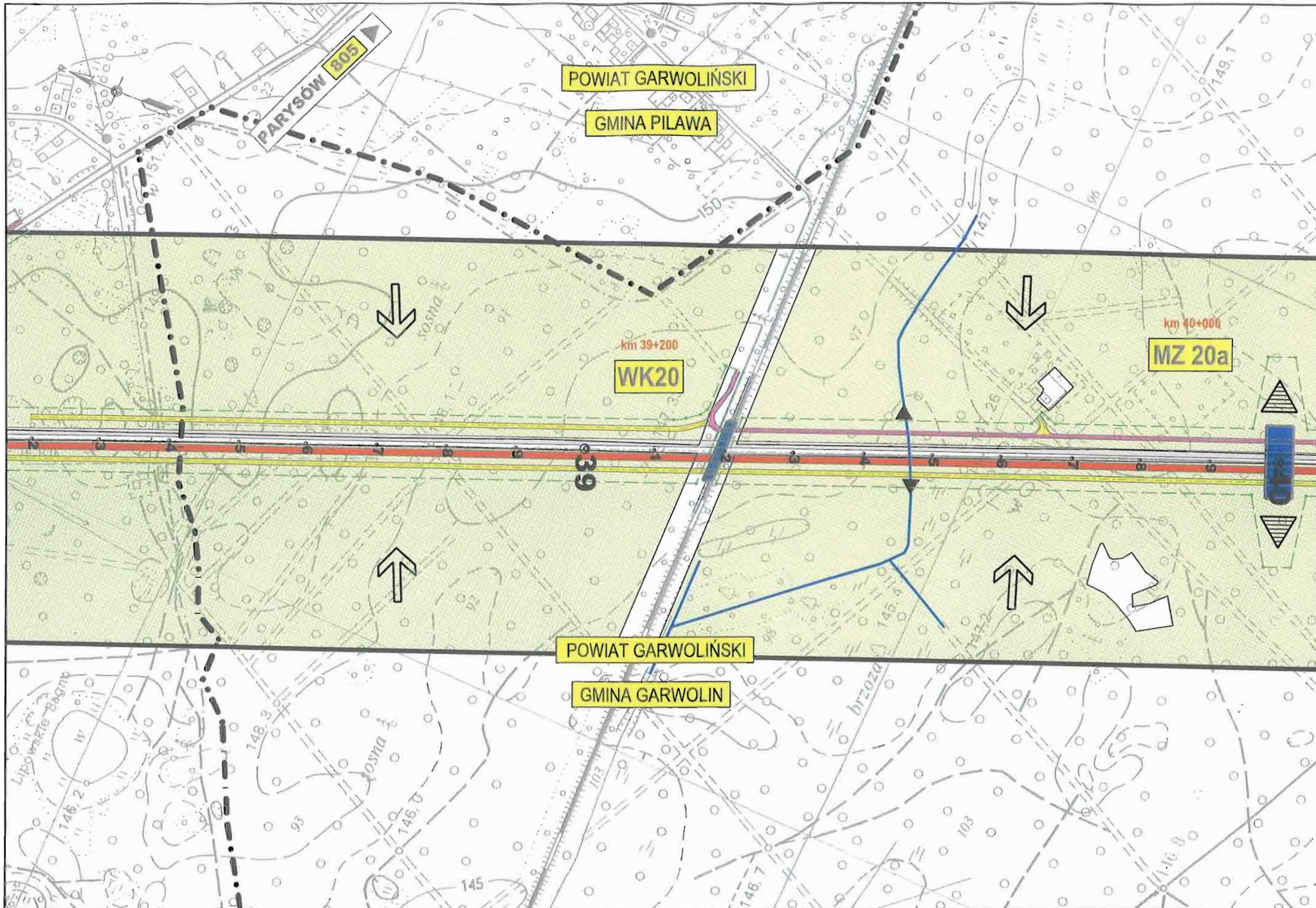
 EUROSTRADA
 getinva



Temat:
 Rozbudowa drogi krajowej Nr 17 do parametrów drogi ekspresowej
 Węzeł "Lubelska" - granica województwa lubelskiego (3+200 - 74+883)
**Materiały do wniosku o wydanie decyzji o środowiskowych
 warunkach zgody na realizację inwestycji**

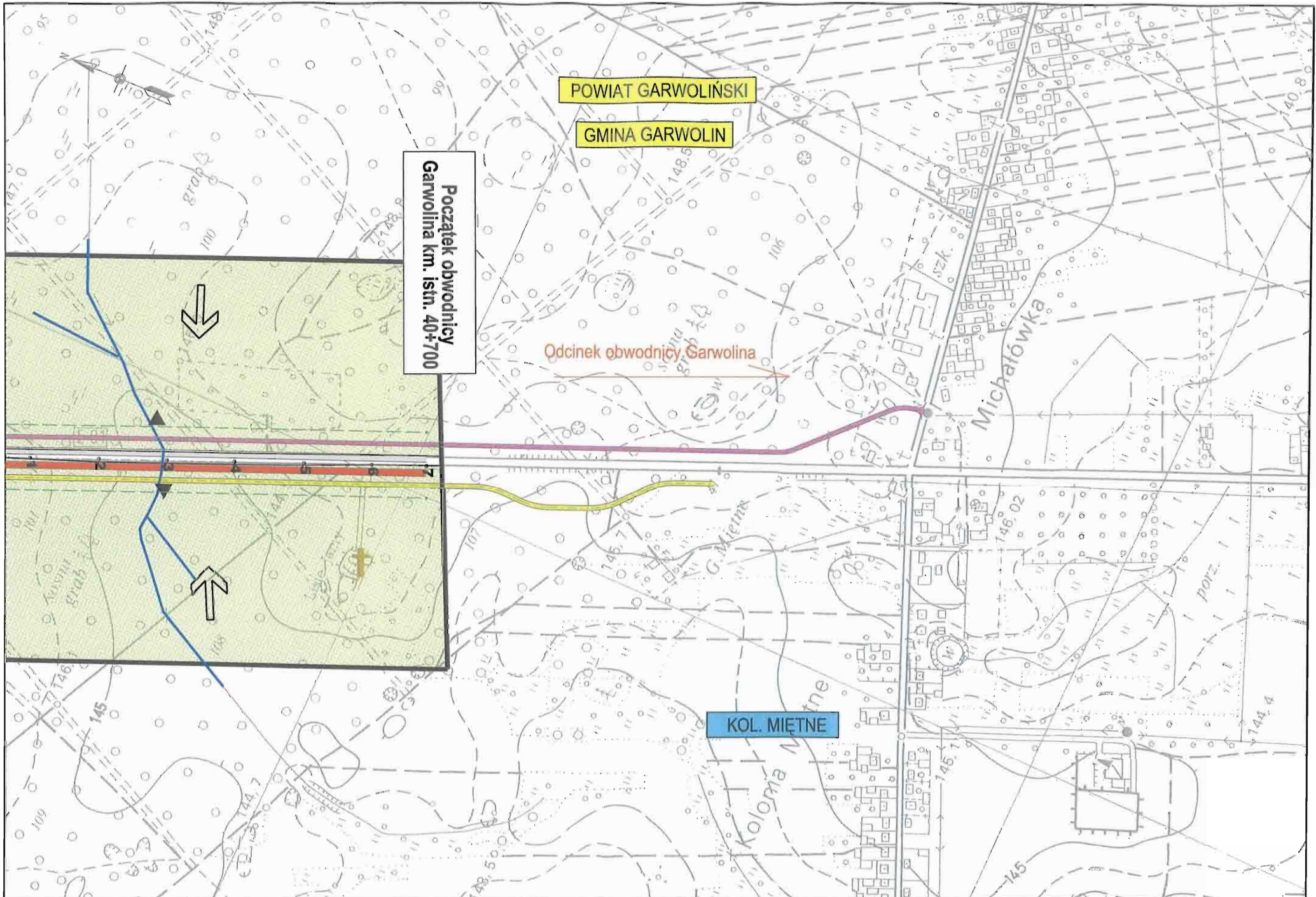
Data:
 07.2009


Nazwa rysunku:
 Mapa uwarunkowań środowiskowych
 WARIANT 1c

Skala:
 1:5000
 Nr rys:
 8.3.5/15



<p>Inwestor:</p>  <p>GENERALNA DYREKCJA DRÓG KRAJOWYCH I AUTOSTRAD Oddział w Warszawie</p>	<p>Konsorcjum:</p>  <p>EUROSTRADA getrag</p>	<p>Temat:</p> <p>Rozbudowa drogi krajowej Nr 17 do parametrów drogi ekspresowej Węzeł "Lubelska" - granica województwa lubelskiego (3+200 - 74+883) Materiały do wniosku o wydanie decyzji o środowiskowych uwarunkowaniach zgody na realizację inwestycji</p>	<p>Data: 07.2009</p>	<p>Nazwa rysunku: Mapa uwarunkowań środowiskowych WARIANT 1c</p>	<p>Skala: 1:5000 Nr rys.: 8.3.5/16</p>
---	--	--	---------------------------------	---	--



Inwestor:
 GENERALNA DYREKCJA
 DRÓG KRAJOWYCH I AUTOSTRAD
 Oddział w Warszawie

Konsorcjum:
 EUROSTRADA
 gellina

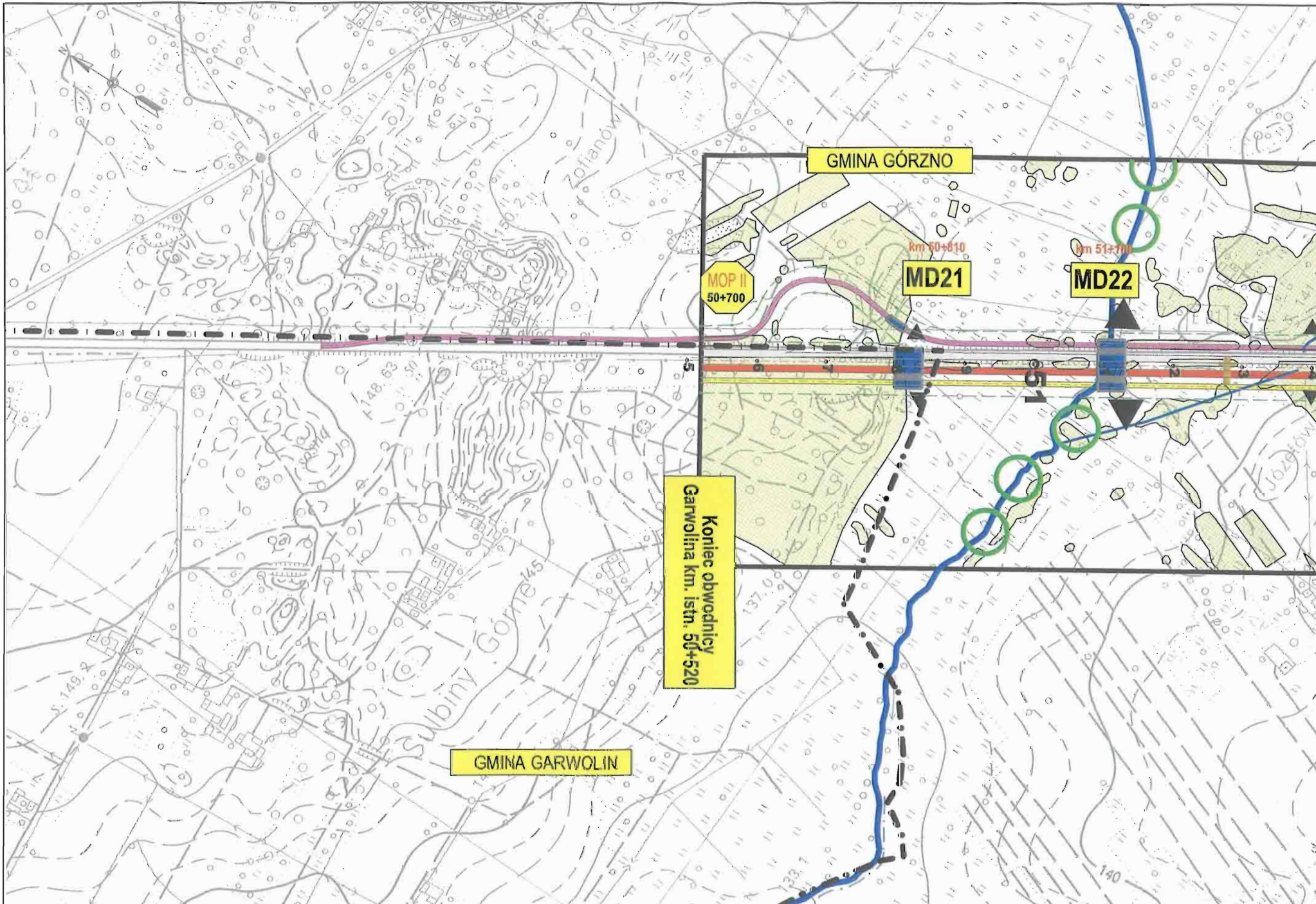
Forma:
 Rozbudowa drogi krajowej Nr 17 do parametrów drogi ekspresowej
 Węzeł "Lubelska" - granica województwa lubelskiego (3+200 - 74+883)
**Materiały do wniosku o wydanie decyzji o środowiskowych
 uwarunkowaniach zgody na realizację inwestycji**


Nazwa rysunku:
 Mapa uwarunkowań środowiskowych
 WARIANT 1c

Data:
 07.2009

Skala:
 1:5000

Nr rys.:
 8.3.5/17



Inwestor:
 GENERALNA DYREKCJA
 DRÓG KRAJOWYCH I AUTOSTRAD
 Oddział w Warszawie

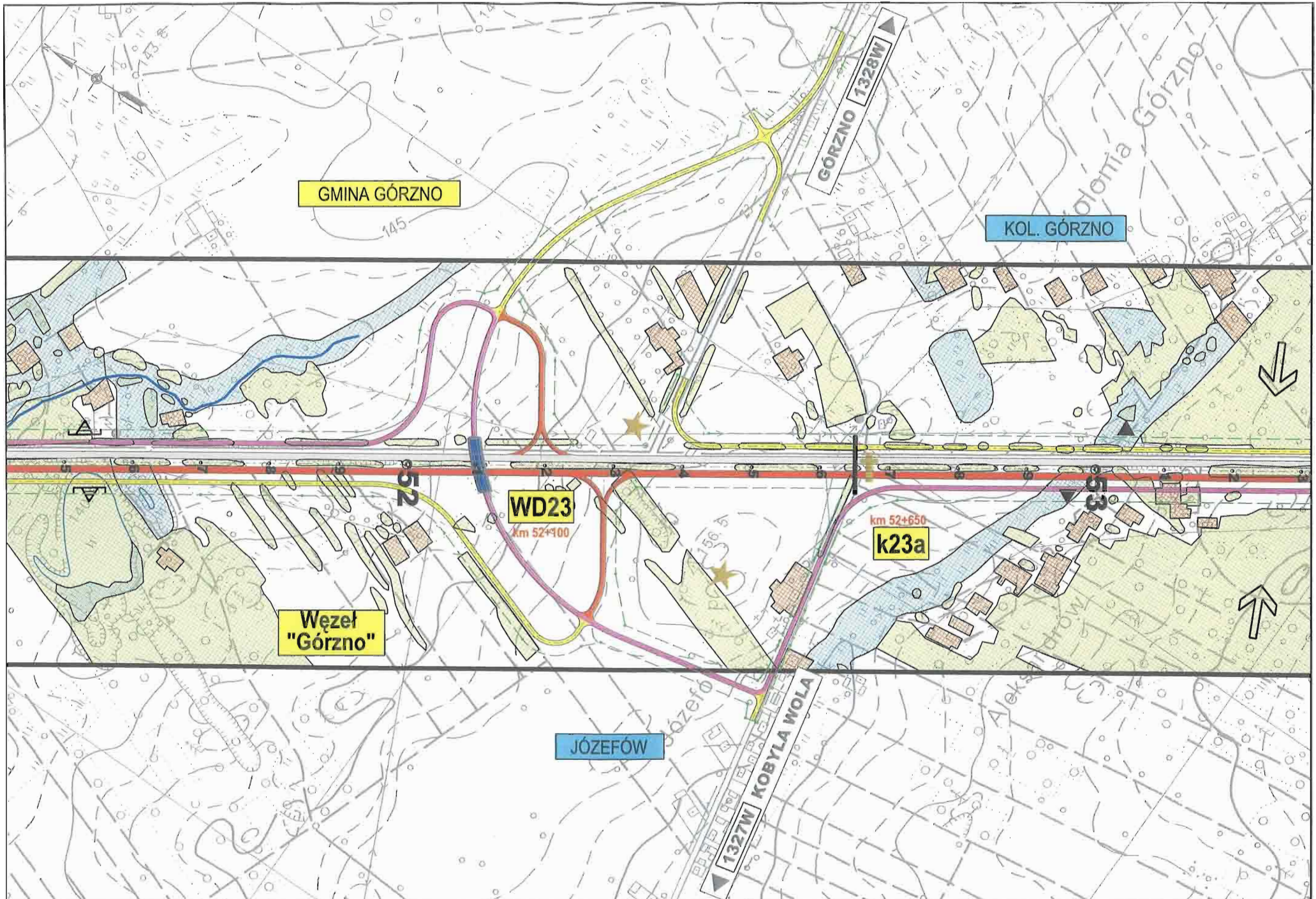
Konsorcjum:
 EUROSTRADA
 gelnia



Temat:
 Rozbudowa drogi krajowej Nr 17 do parametrów drogi ekspresowej
 Węzeł "Lubelska" - granica województwa lubelskiego (3+200 - 74+883)
**Materiały do wniosku o wydanie decyzji o środowiskowych
 uwarunkowaniach zgody na realizację inwestycji**

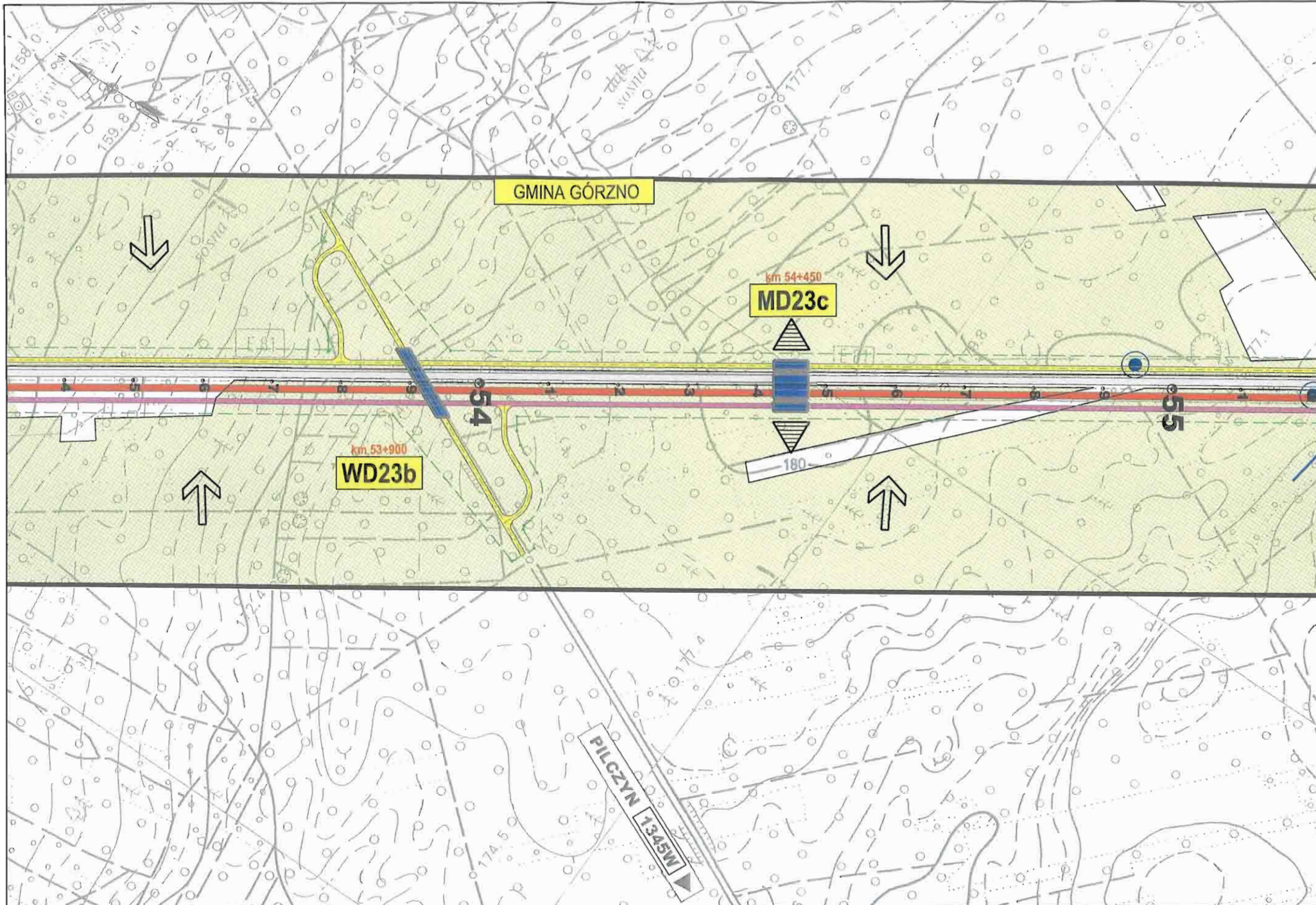
Data:
 07.2009


Nazwa rysunku:
 Mapa uwarunkowań środowiskowych
 WARIANT 1c

Skala:
 1:5000
Nr rys:
 8.3.5/18



<p>Inwestor:  GENERALNA DYREKCJA DRÓG KRAJOWYCH I AUTOSTRAD Oddział w Warszawie</p>	<p>Konsorcjum:  EUROSTRADA getin/a</p>	<p>Temat: Rozbudowa drogi krajowej Nr 17 do parametrów drogi ekspresowej Węzeł "Lubelska" - granica województwa lubelskiego (3+200 - 74+883) Materiały do wniosku o wydanie decyzji o środowiskowych uwarunkowaniach zgody na realizację inwestycji</p>	<p>Data: 07.2009</p>	<p>Nazwa rysunku: Mapa uwarunkowań środowiskowych WARIANT 1c</p>	<p>Skala: 1:5000 Nr rys: 8.3.5/19</p>
---	--	--	--	---	--



Investor:

 GENERALNA DYREKCJA
 DRÓG KRAJOWYCH I AUTOSTRAD
 Oddział w Warszawie

Konsorcjum:

 EUROSTRADA

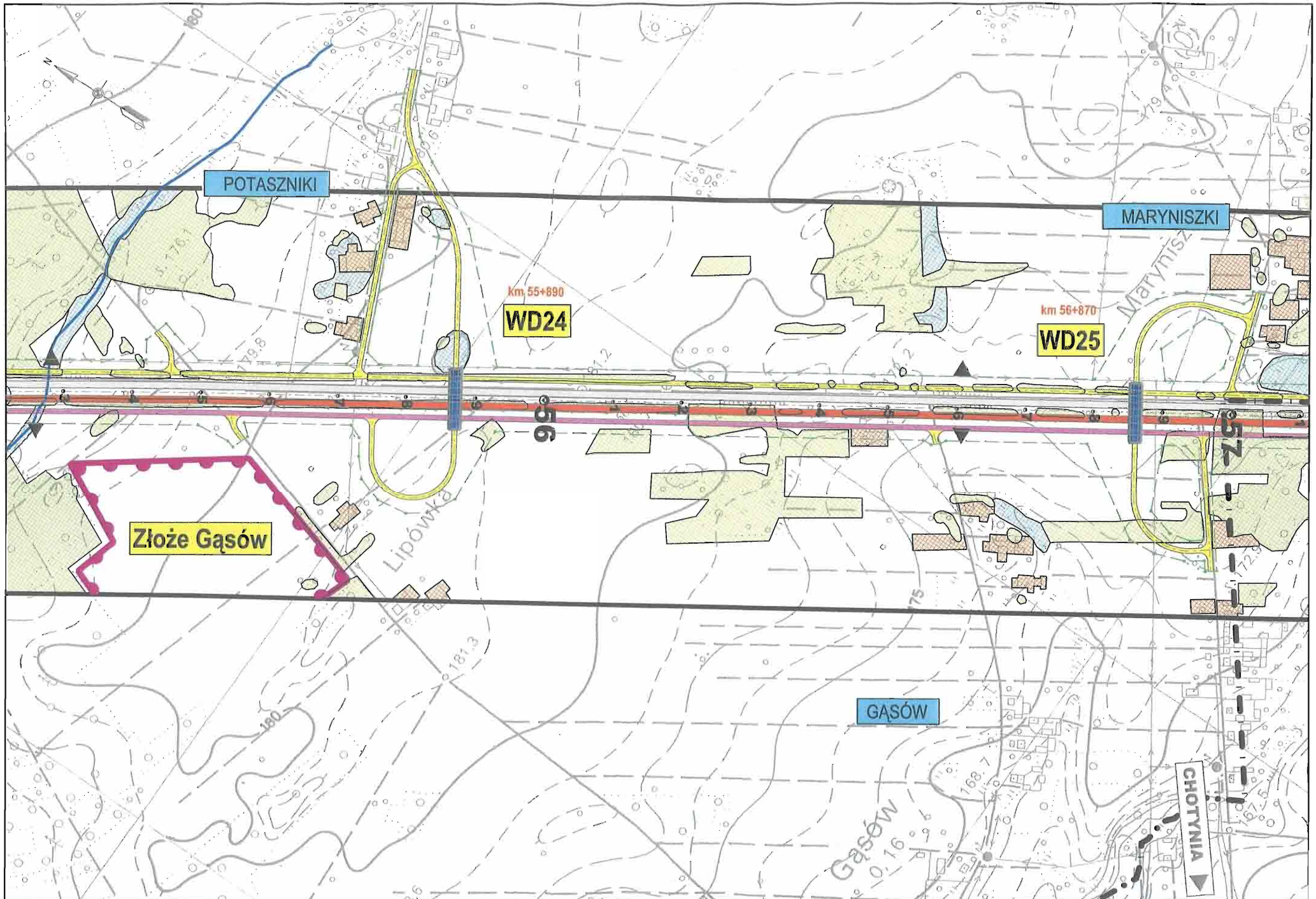
 getinra


Temat:
 Rozbudowa drogi krajowej Nr 17 do parametrów drogi ekspresowej
 Węzeł "Lubelska" - granica województwa lubelskiego (3+200 - 74+883)
Materiały do wniosku o wydanie decyzji o środowiskowych uwarunkowaniach zgody na realizację inwestycji

Nazwa rysunku:
 Mapa uwarunkowań środowiskowych
 WARIANT 1c

Skala:
 1:5000
Nr rys:
 8.3.5/20

Data:
 07.2009



Inwestor:
 GENERALNA DYREKCJA
 DRÓG KRAJOWYCH I AUTOSTRAD
 Oddział w Warszawie

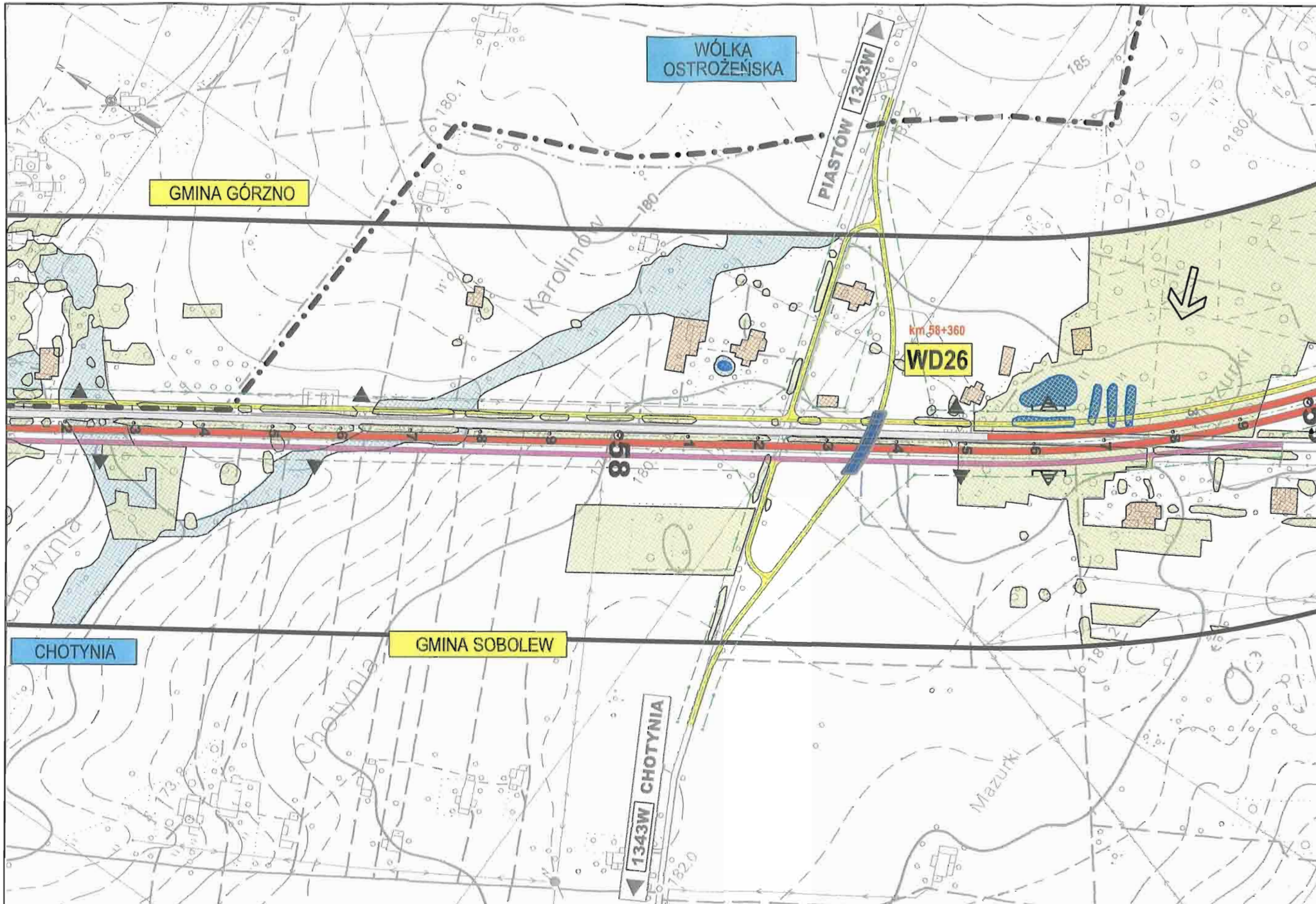
Konsorcjum:
 BIURO PRACOWNIKÓW ARCHITEKTURALNYCH
 EUROSTRADA
 getin/a

Temat:
 Rozbudowa drogi krajowej Nr 17 do parametrów drogi ekspresowej
 Węzeł "Lubelska" - granica województwa lubelskiego (3+200 - 74+883)
**Materiały do wniosku o wydanie decyzji o środowiskowych
 uwarunkowaniach zgody na realizację inwestycji**

Data:
 07.2009

Nazwa rysunku:
 Mapa uwarunkowań środowiskowych
 WARIANT 1c

Skala:
 1:5000
Nr rys:
 8.3.5/21



Inwestor:

 GENERALNA DYREKCJA
 DRÓG KRAJOWYCH I AUTOSTRAD
 Oddział w Warszawie

Konsorcjum:

 EUROSTRADA

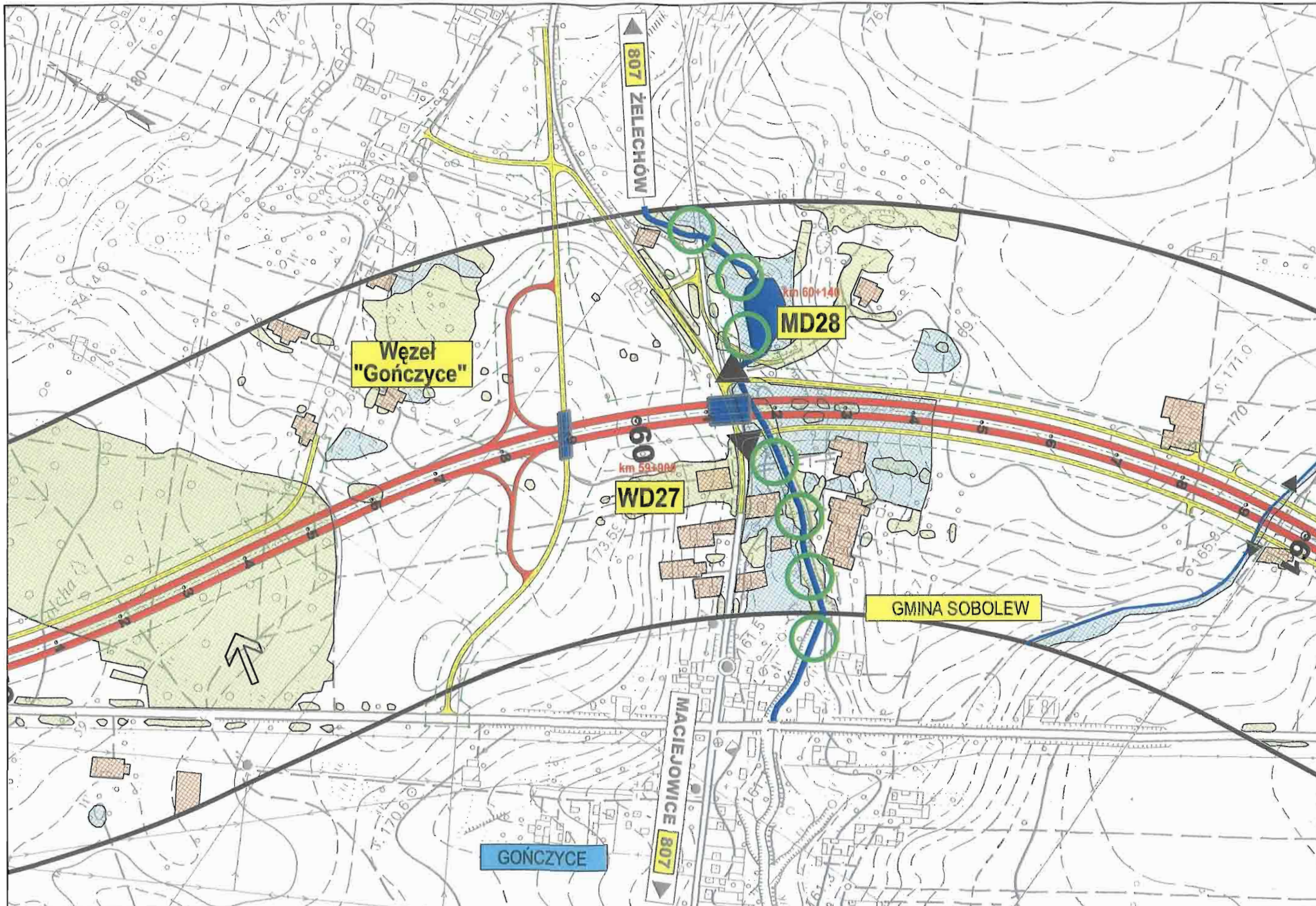
 getinra

Temat:
 Rozbudowa drogi krajowej Nr 17 do parametrów drogi ekspresowej
 Węzeł "Lubelska" - granica województwa lubelskiego (3+200 - 74+883)
**Materiały do wniosku o wydanie decyzji o środowiskowych
 uwarunkowaniach zgody na realizację inwestycji**

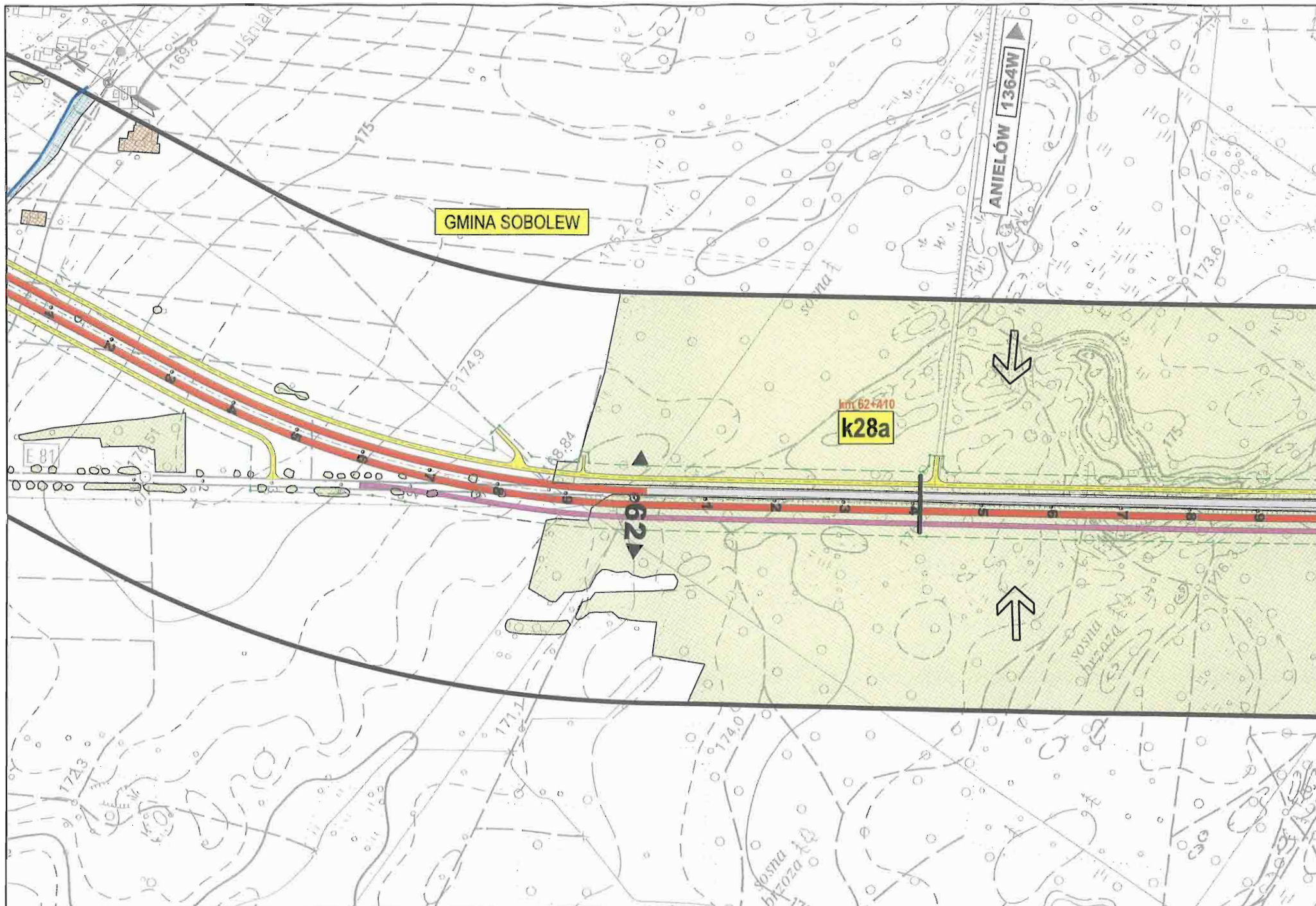
Data:
 07.2009




Nazwa rysunku:
 Mapa uwarunkowań środowiskowych
 WARIANT 1c

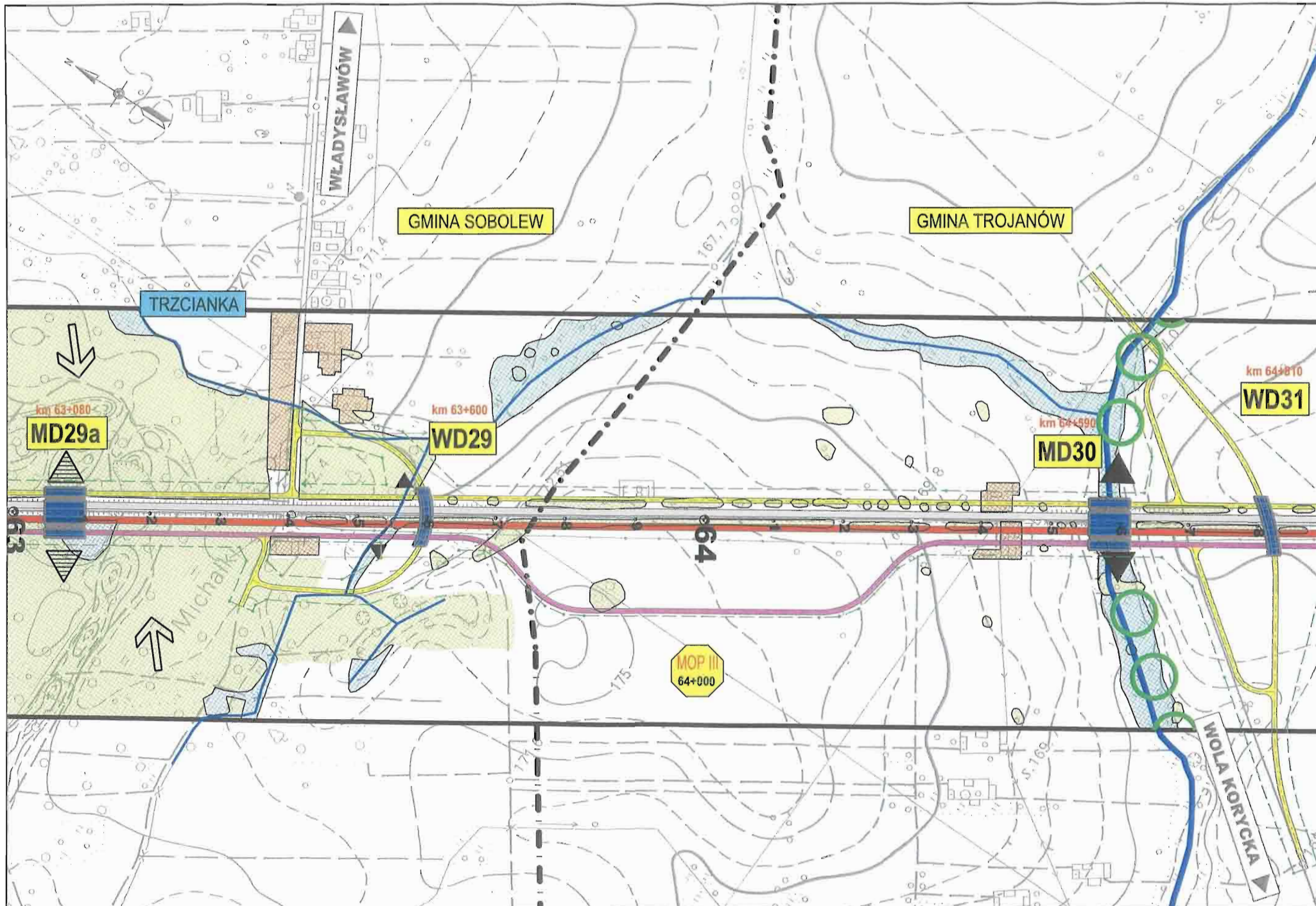
Skala:
 1:5000
 Nr rys:
 8.3.5/22



<p>Investor:  GENERALNA DYREKCJA DRÓG KRAJOWYCH I AUTOSTRAD Oddział w Warszawie</p>	<p>Konsorcjum:  EUROSTRADA getinza</p>	<p>Temat: Rozbudowa drogi krajowej Nr 17 do parametrów drogi ekspresowej Węzeł "Lubelska" - granica województwa lubelskiego (3+200 - 74+883) Materiały do wniosku o wydanie decyzji o środowiskowych uwarunkowaniach zgody na realizację inwestycji</p>	<p>Nazwa rysunku: Mapa uwarunkowań środowiskowych WARIANT 1c</p> <p>Data: 07.2009</p> <p>Skala: 1:5000</p> <p>Nr rys: 8.3.5/23</p>
---	--	---	---



<p>Investor:  GENERALNA DYREKCJA DRÓG KRAJOWYCH I AUTOSTRAD Oddział w Warszawie</p>	<p>Konsorcjum:  EUROSTRADA  getinra</p>	<p>Temat: Rozbudowa drogi krajowej Nr 17 do parametrów drogi ekspresowej Węzeł "Lubelska" - granica województwa lubelskiego (3+200 - 74+883) Materiały do wniosku o wydanie decyzji o środowiskowych uwarunkowaniach zgody na realizację inwestycji</p>	<p>Data: 07.2009</p>	<p>Nazwa rysunku: Mapa uwarunkowań środowiskowych WARIANT 1c</p>	<p>Skala: 1:5000 Nr rys: 8.3.5/24</p>
--	--	---	--	--	--



Investor:



Konsorcjum:



Temat:

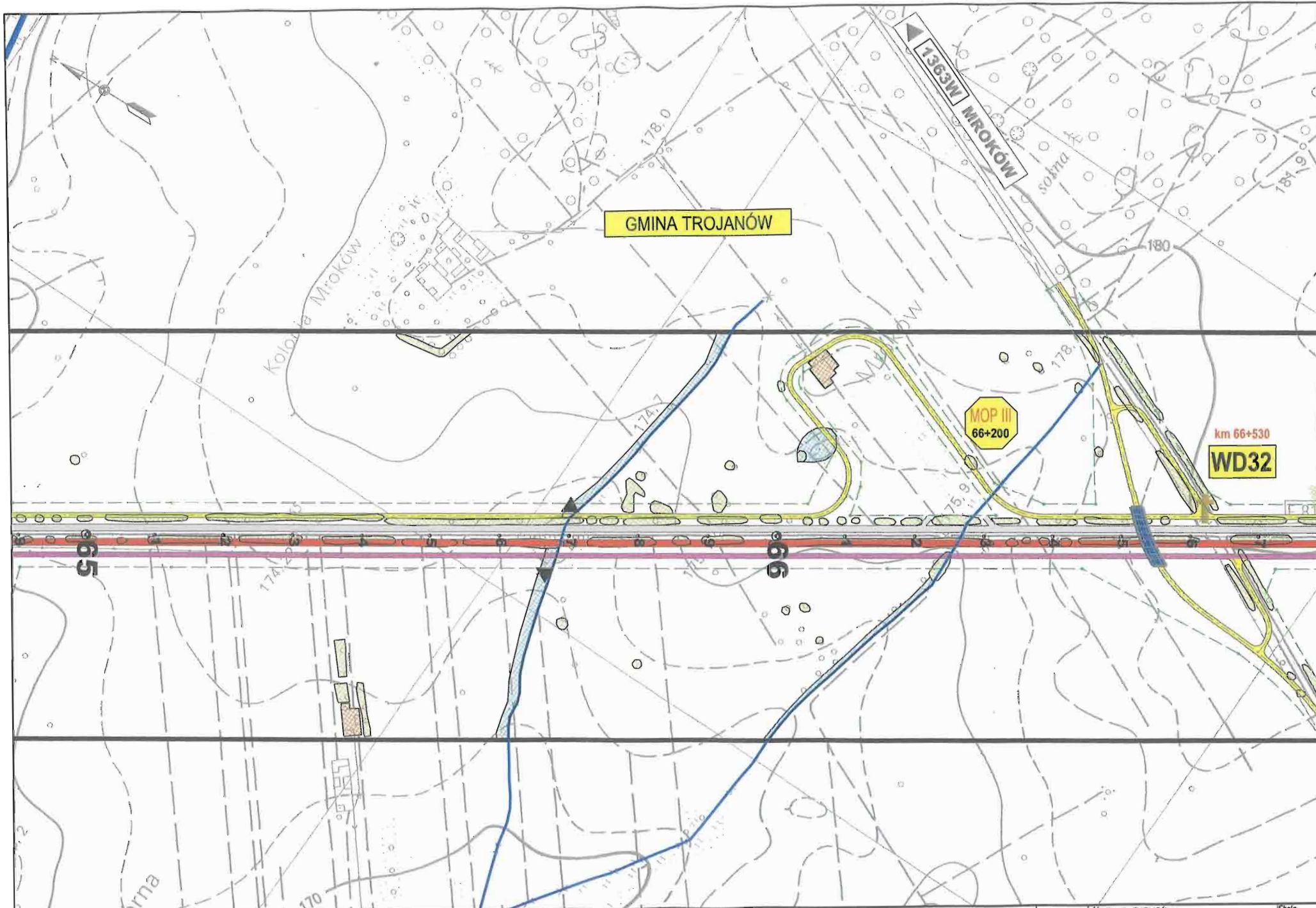
Rozbudowa drogi krajowej Nr 17 do parametrów drogi ekspresowej
 Węzeł "Lubelska" - granica województwa lubelskiego (3+200 - 74+883)
**Materiały do wniosku o wydanie decyzji o środowiskowych
 uwarunkowaniach zgody na realizację inwestycji**

Data:
07.2009

Nazwa rysunku:

Mapa uwarunkowań środowiskowych
 WARIANT 1c

Skala:
1:5000
Nr rys:
8.3.5/25



Investor:



Konsorcjum:



Temat:

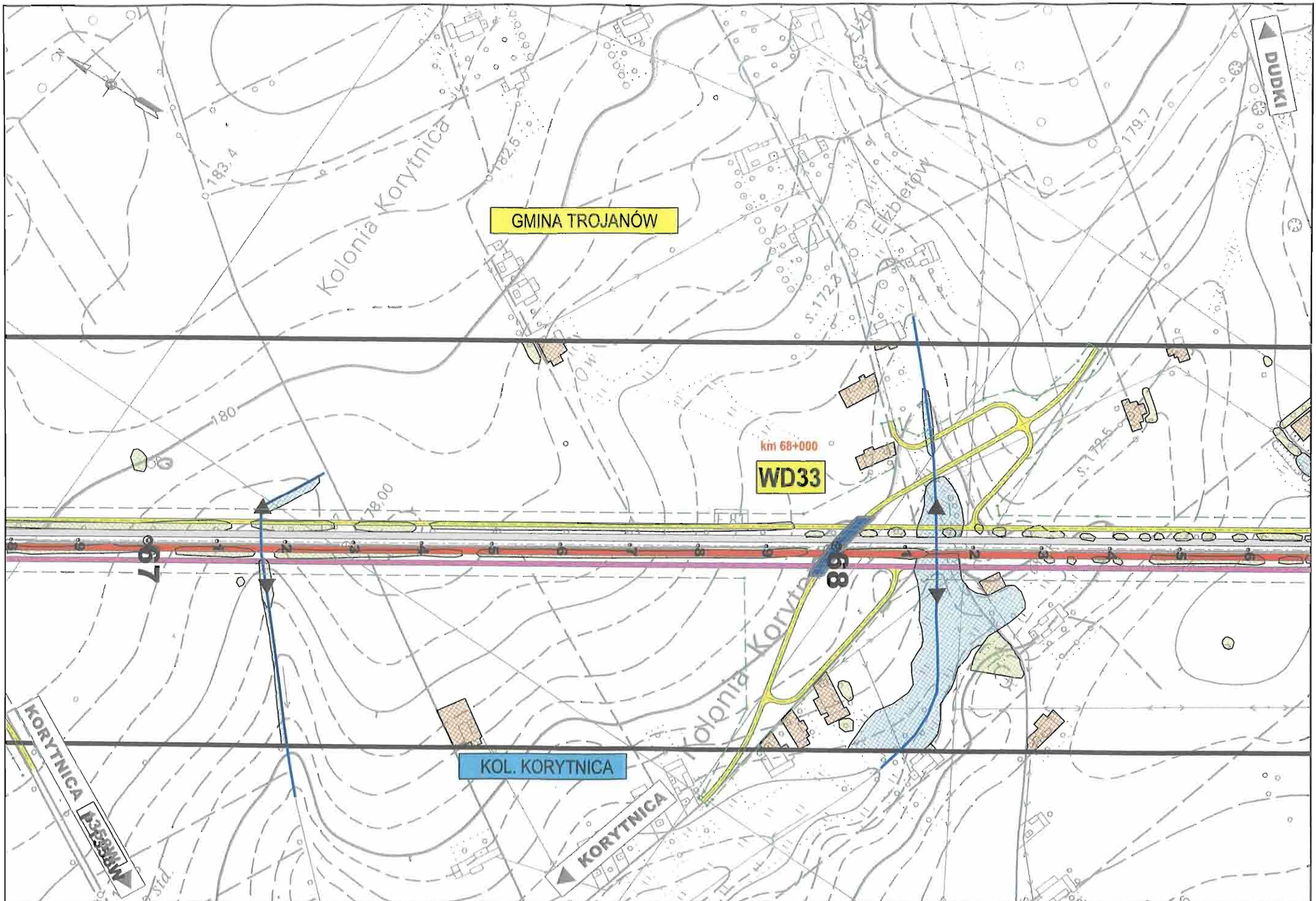
Rozbudowa drogi krajowej Nr 17 do parametrów drogi ekspresowej
 Wzwał "Lubelska" - granica województwa lubelskiego (3+200 - 74+883)
**Materiały do wniosku o wydanie decyzji o środowiskowych
 uwarunkowaniach zgody na realizację inwestycji**

Data:
07.2009

Nazwa rysunku:

Mapa uwarunkowań środowiskowych
 WARIANT 1c

Skala:
1:5000
 Nr rys:
8.3.5/26



Inwestor:
 GENERALNA DYREKCJA
 DRÓG KRAJOWYCH I AUTOSTRAD
 Oddział w Warszawie

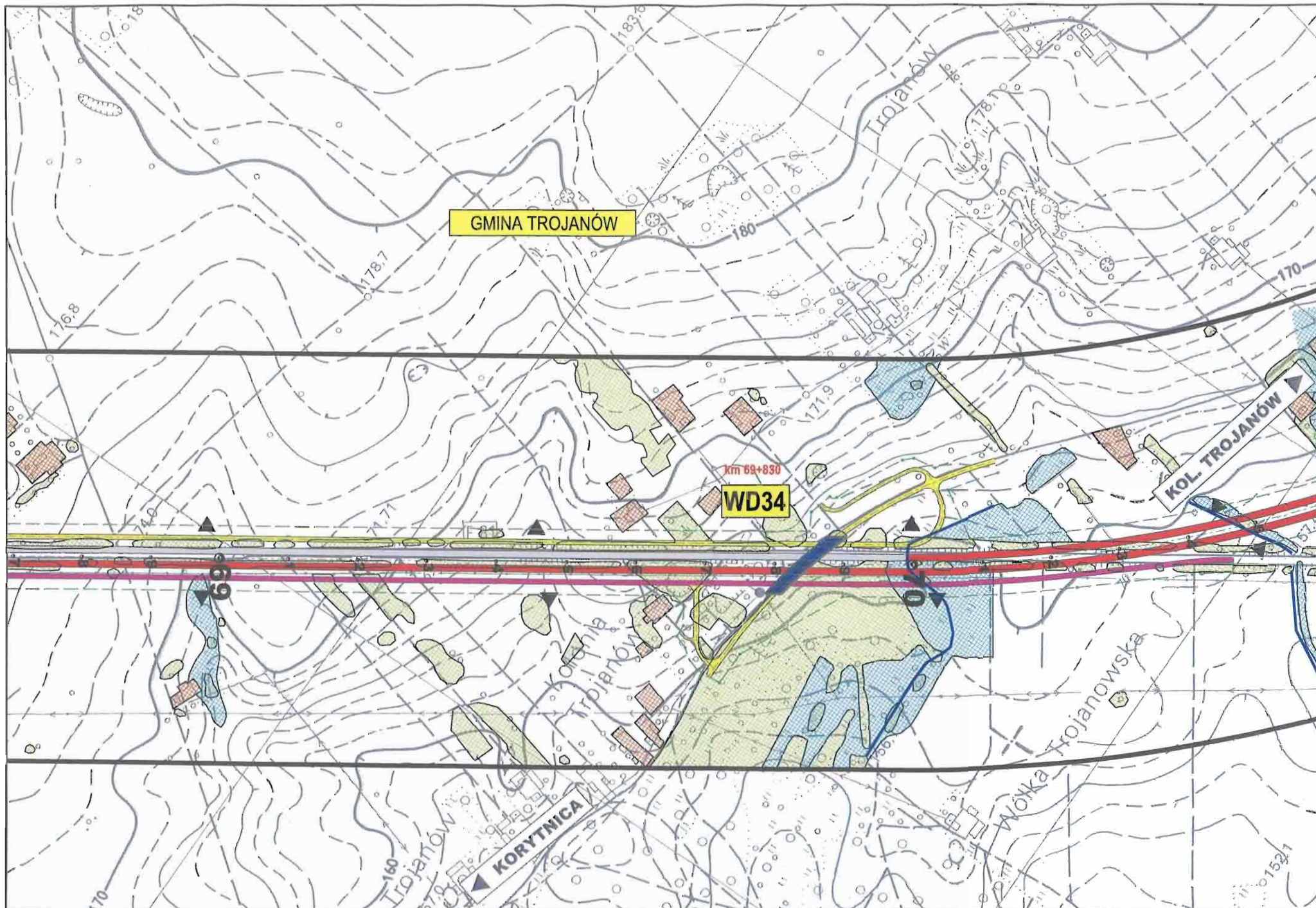
Konsorcjum:
 BIURO PRACOWNIÓW ARCHITEKTURALNYCH
 EUROSTRADA
 getinra



Temat:
 Rozbudowa drogi krajowej Nr 17 do parametrów drogi ekspresowej
 Węzeł "Lubelska" - granica województwa lubelskiego (3+200 - 74+883)
**Materiały do wniosku o wydanie decyzji o środowiskowych
 uwarunkowaniach zgody na realizację inwestycji**

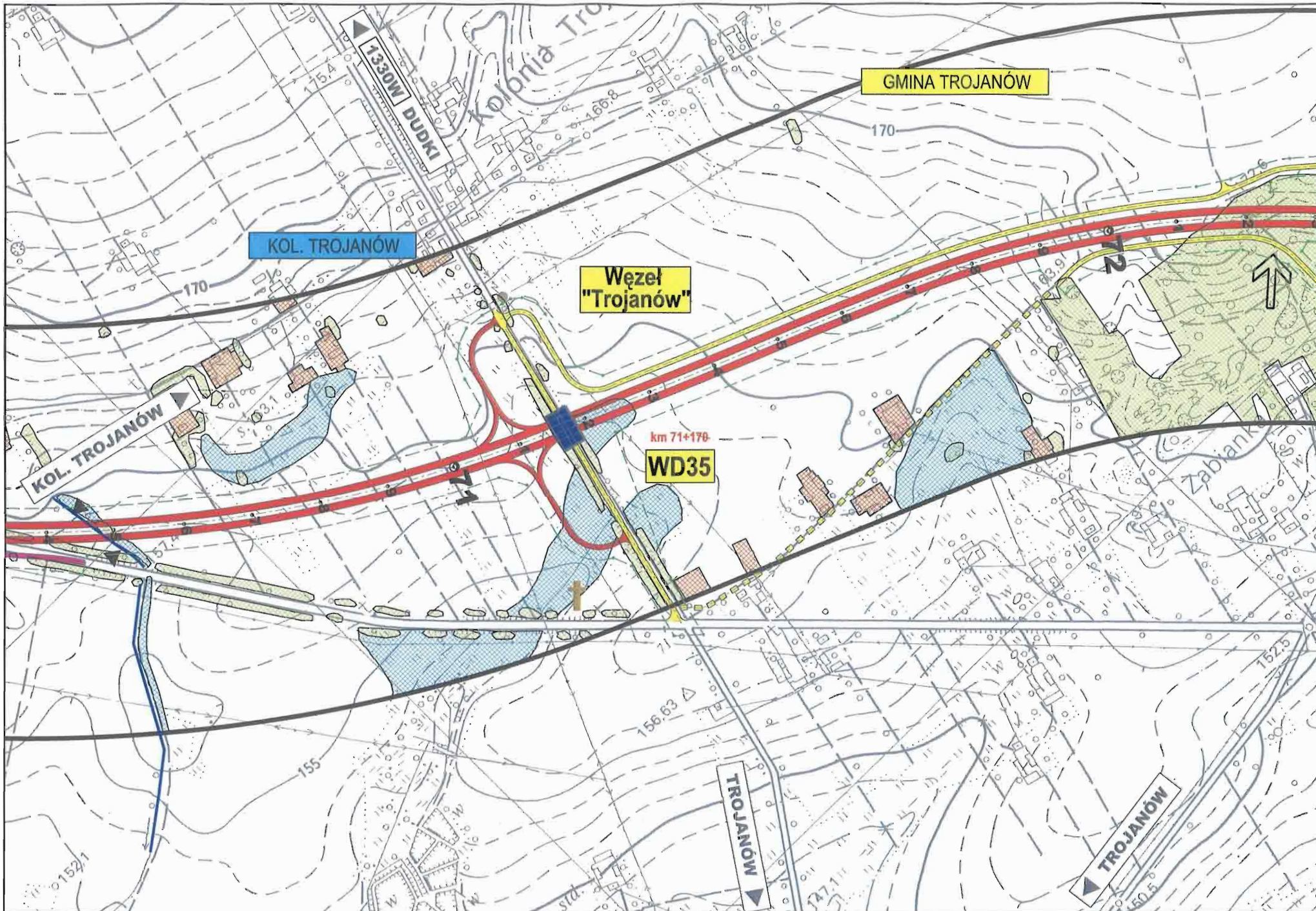
Data:
 07.2009




Nazwa rysunku:
 Mapa uwarunkowań środowiskowych
 WARIANT 1c

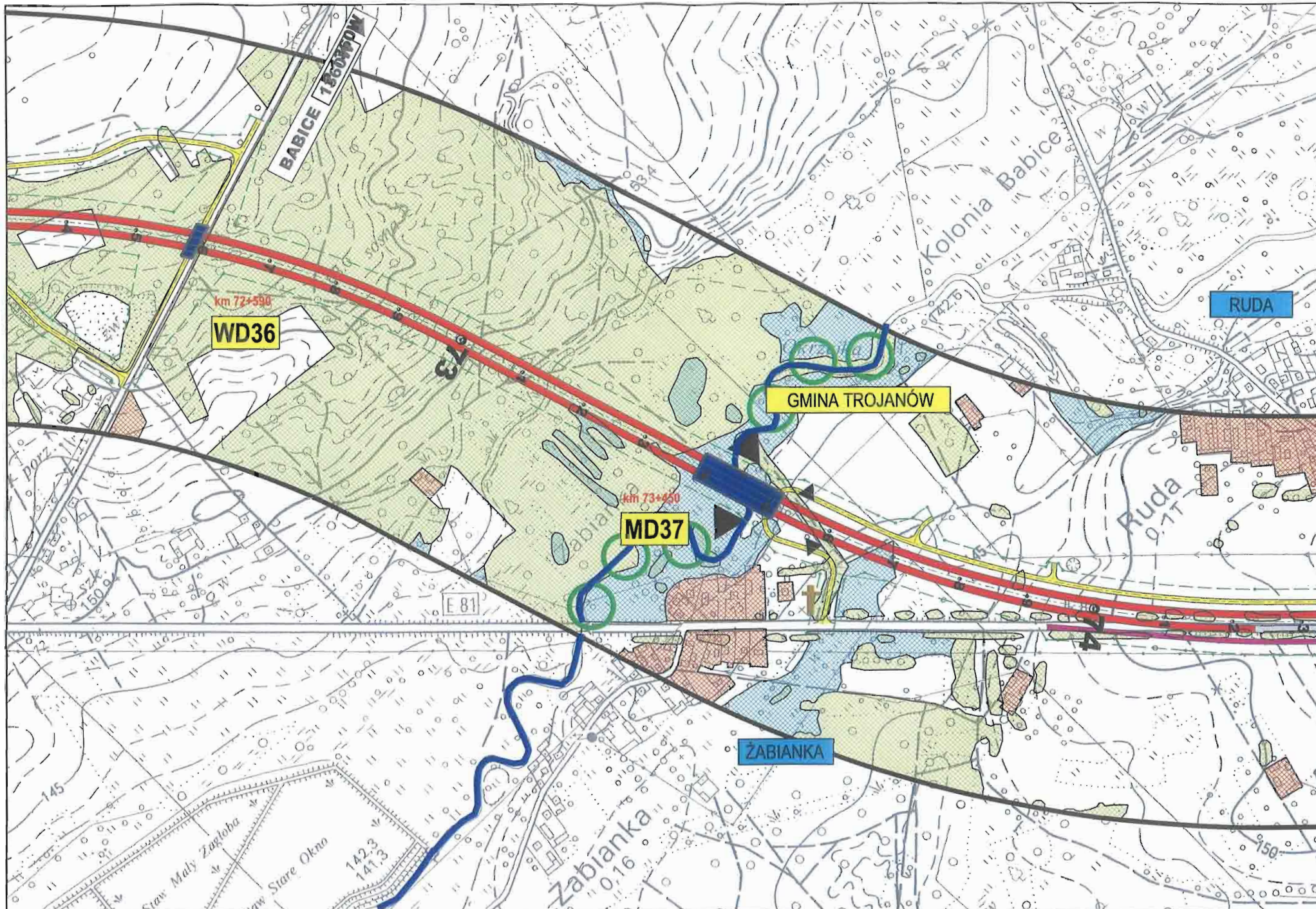
Skala:
 1:5000
Nr rys:
 8.3.5/27





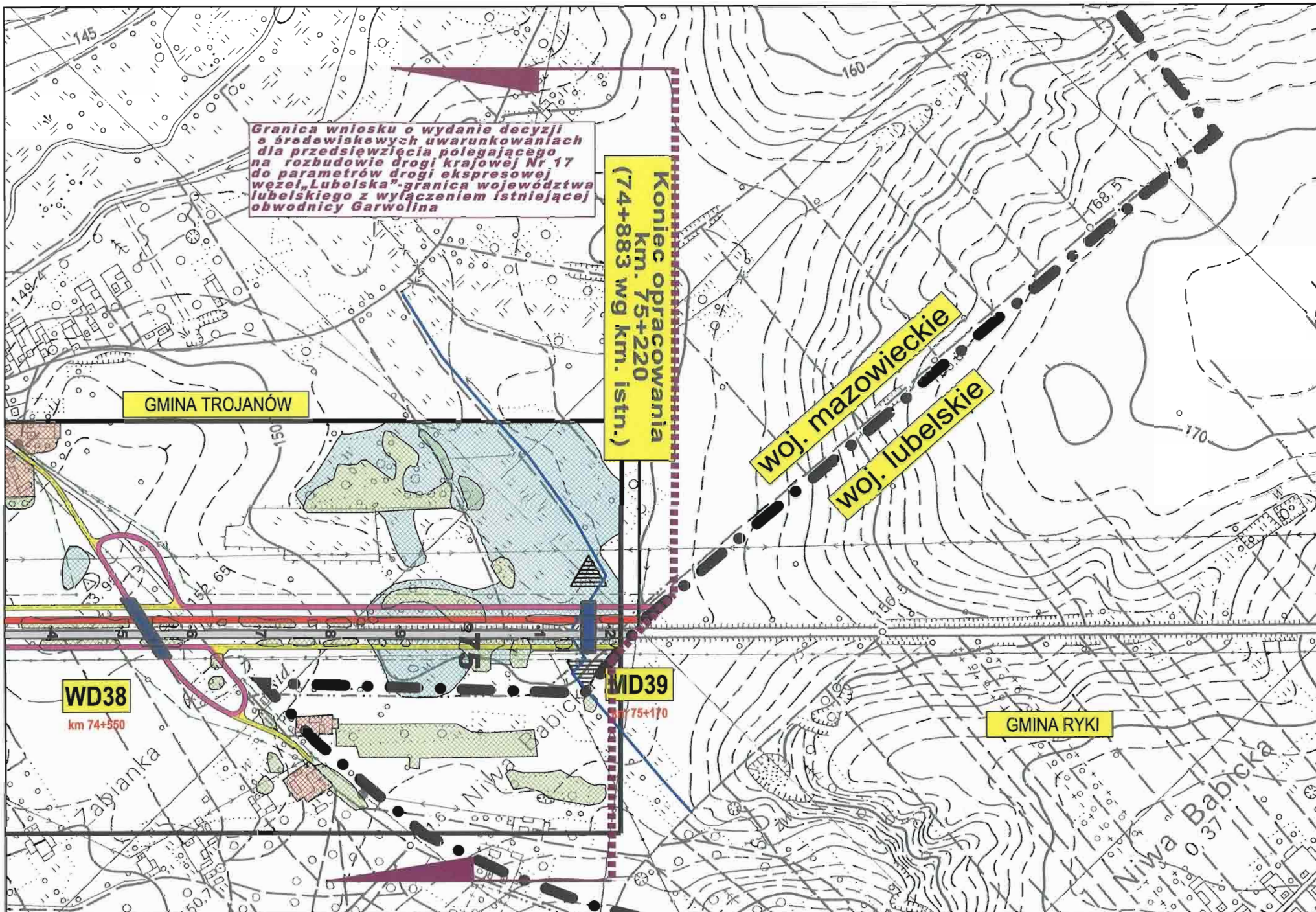
<p>Investor:</p>  <p>GENERALNA DYREKCJA DRÓG KRAJOWYCH I AUTOSTRAD Oddział w Warszawie</p>	<p>Konsorcjum:</p>  <p>BIURO PROJEKTOWO-KONSALINGOWE EUROSTRADA getinra</p>	<p>Temat:</p> <p>Rozbudowa drogi krajowej Nr 17 do parametrów drogi ekspresowej Węzeł "Lubelska" - granica województwa lubelskiego (3+200 - 74+883) Materiały do wniosku o wydanie decyzji o środowiskowych uwarunkowaniach zgody na realizację inwestycji</p>	<p>Data: 07.2009</p>	<p>Nazwa rysunku: Mapa uwarunkowań środowiskowych WARIANT 1c</p>	<p>Skala: 1:5000 Nr rys. 8.3.5/28</p>
---	--	--	---------------------------------	---	--



<p>Inwestor:  GENERALNA DYREKCJA DRÓG KRAJOWYCH I AUTOSTRAD Oddział w Warszawie</p>	<p>Konsorcjum:  EUROSTRADA  getinra</p>	<p>Temat: Rozbudowa drogi krajowej Nr 17, do parametrów drogi ekspresowej Węzeł "Lubelska" - granica województwa lubelskiego (3+200 - 74+883) Materiały do wniosku o wydanie decyzji o środowiskowych uwarunkowaniach zgody na realizację inwestycji</p>	<p>Data: 07.2009</p>	<p>Nazwa rysunku: Mapa uwarunkowań środowiskowych WARIANT 1c</p>	<p>Skala: 1:5000 Nr rys: 8.3.5/29</p>
---	--	--	--	---	--



<p>Investor:  GENERALNA DYREKCJA DRÓG KRAJOWYCH I AUTOSTRAD Oddział w Warszawie</p>	<p>Konsorcjum:  EUROSTRADA getra</p>	<p>Temat: Rozbudowa drogi krajowej Nr 17 do parametrów drogi ekspresowej Węzeł "Lubelska" - granica województwa lubelskiego (3+200 - 74+883) Materiały do wniosku o wydanie decyzji o środowiskowych uwarunkowaniach zgody na realizację inwestycji</p>	<p>Nazwa rysunku: Mapa uwarunkowań środowiskowych WARIANT 1c</p> <p>Data: 07.2009</p> <p>Skala: 1:5000 Nr rys: 8.3.5/30</p>
---	--	---	--



Inwestor:



GENERALNA DYREKCJA
DRÓG KRAJOWYCH I AUTOSTRAD
Oddział w Warszawie

Konsorcjum:



Temat:

Rozbudowa drogi krajowej Nr 17 do parametrów drogi ekspresowej
Węzeł „Lubelska” - granica województwa lubelskiego (3+200 - 74+883)
Materiały do wniosku o wydanie decyzji o środowiskowych uwarunkowaniach zgody na realizację inwestycji

Data:
07.2009

Nazwa rysunku:

Mapa uwarunkowań środowiskowych
WARIANT 1c

Skala:
1:5000
Nr rys:
8.3.5/31