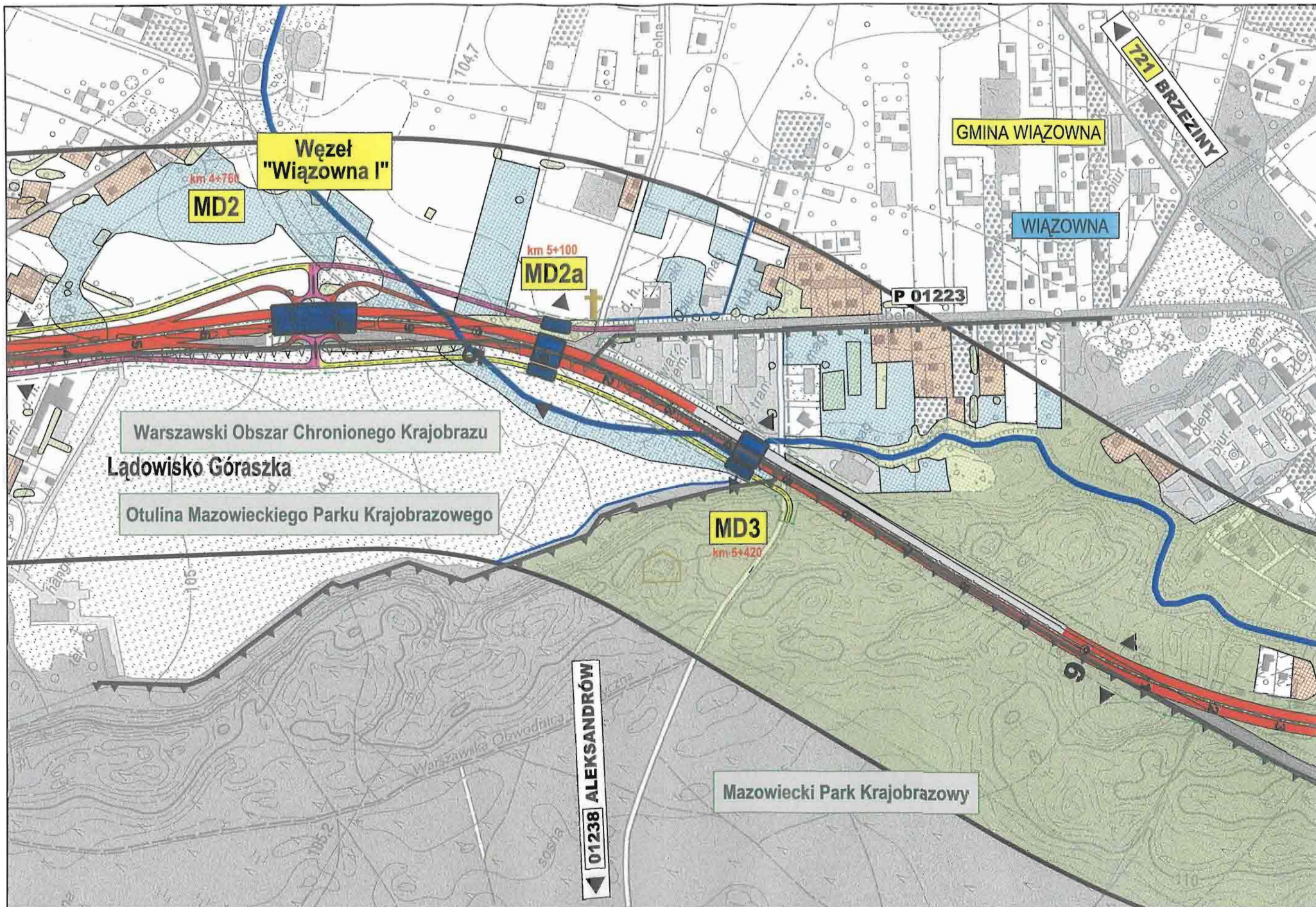


Obszar objęty decyzją nr WSR.I.SM,EM/6613/1/80/05 z dnia 19.10.2007 o środowiskowych uwarunkowaniach dla przedsięwzięcia polegającego na budowie Wschodniej Obwodnicy Warszawy na odcinku od węzła "Marki" do węzła "Lubelska"

Granica wniosku o wydanie decyzji o środowiskowych uwarunkowaniach dla przedsięwzięcia polegającego na rozbudowie drogi krajowej Nr 17 do parametrów drogi ekspresowej węzeł "Lubelska" - granica województwa lubelskiego z wyłączeniem istniejącej obwodnicy Garwolina

<p>Inwestor:</p>  <p>GENERALNA DYREKCJA DRÓG KRAJOWYCH I AUTOSTRAD Oddział w Warszawie</p>	<p>Konsorcjum:</p>  <p>BRANŻA PROJEKTOWO-ZMIAROWA EUROSTRADA getinra</p>	<p>Temat:</p> <p>Rozbudowa drogi krajowej Nr 17 do parametrów drogi ekspresowej Węzeł "Lubelska" - granica województwa lubelskiego (3+200 - 74+883)</p> <p><b>Materiały do wniosku o wydanie decyzji o środowiskowych uwarunkowaniach zgody na realizację inwestycji</b></p>	<p>Data:</p> <p>07.2009</p>	<p>Nazwa rysunku:</p> <p>Mapa uwarunkowań środowiskowych WARIANT 1d</p>	<p>Skala:</p> <p>1:5000 Nr rys: 8.3.6/1</p>
---	---	--	-----------------------------	---	---





Investor:



GENERALNA DYREKCJA  
DRÓG KRAJOWYCH I AUTOSTRAD  
Oddział w Warszawie

Konsorcjum:



Temat:

Rozbudowa drogi krajowej Nr 17 do parametrów drogi ekspresowej  
Węzeł "Lubelska" - granica województwa lubelskiego (3+200 - 74+883)  
**Materiały do wniosku o wydanie decyzji o środowiskowych  
uwarunkowaniach zgody na realizację inwestycji**

Data:  
07.2009

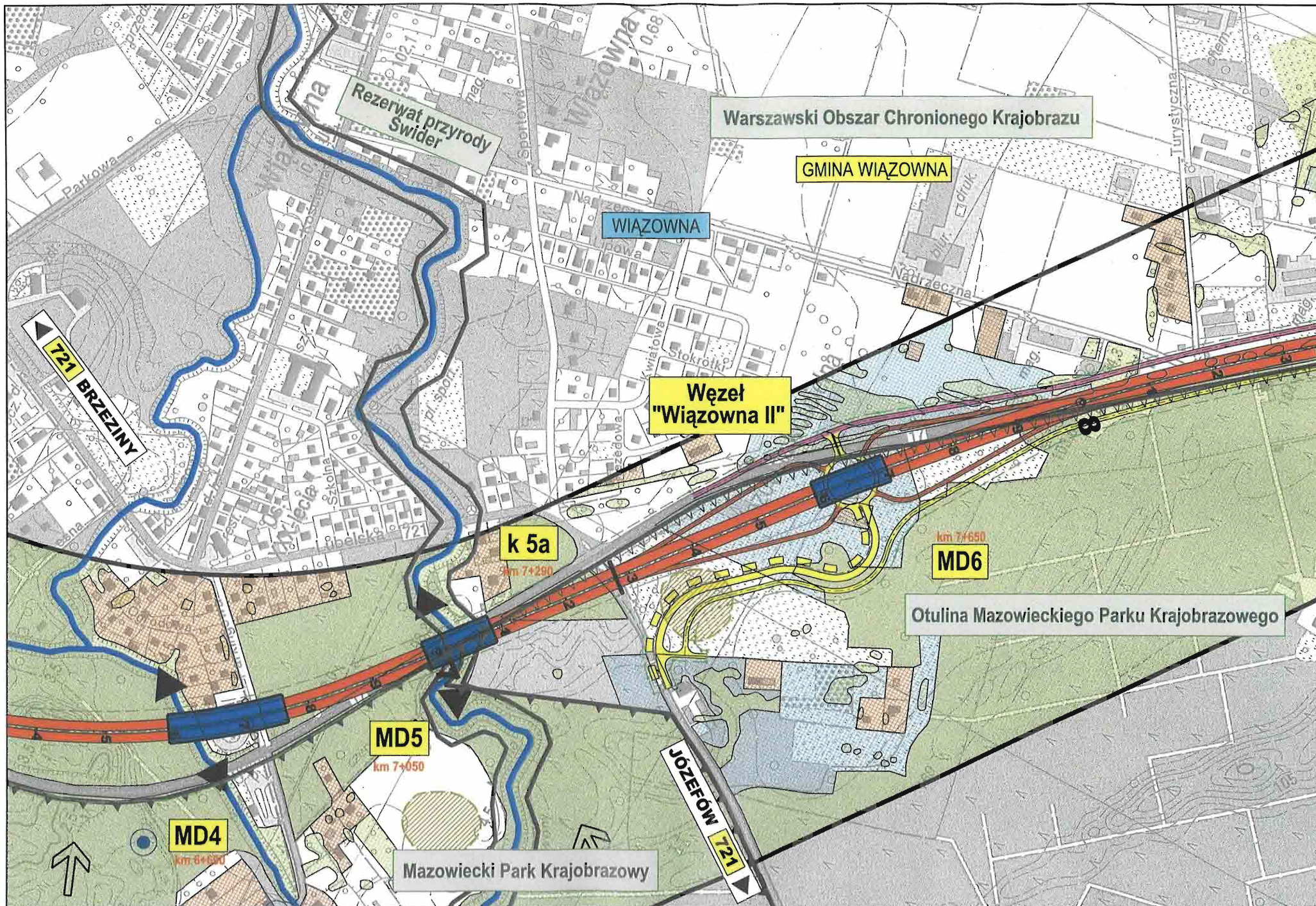
Nazwa rysunku:

Mapa uwarunkowań środowiskowych  
WARIANT 1d

Skala:

1:5000  
Nr rys.  
8.3.6/2





Inwestor:



Konsorcjum:



Temat:

Rozbudowa drogi krajowej Nr 17 do parametrów drogi ekspresowej  
 Węzeł "Lubelska" - granica województwa lubelskiego (3+200 - 74+883)  
**Materiały do wniosku o wydanie decyzji o środowiskowych uwarunkowaniach zgody na realizację inwestycji**

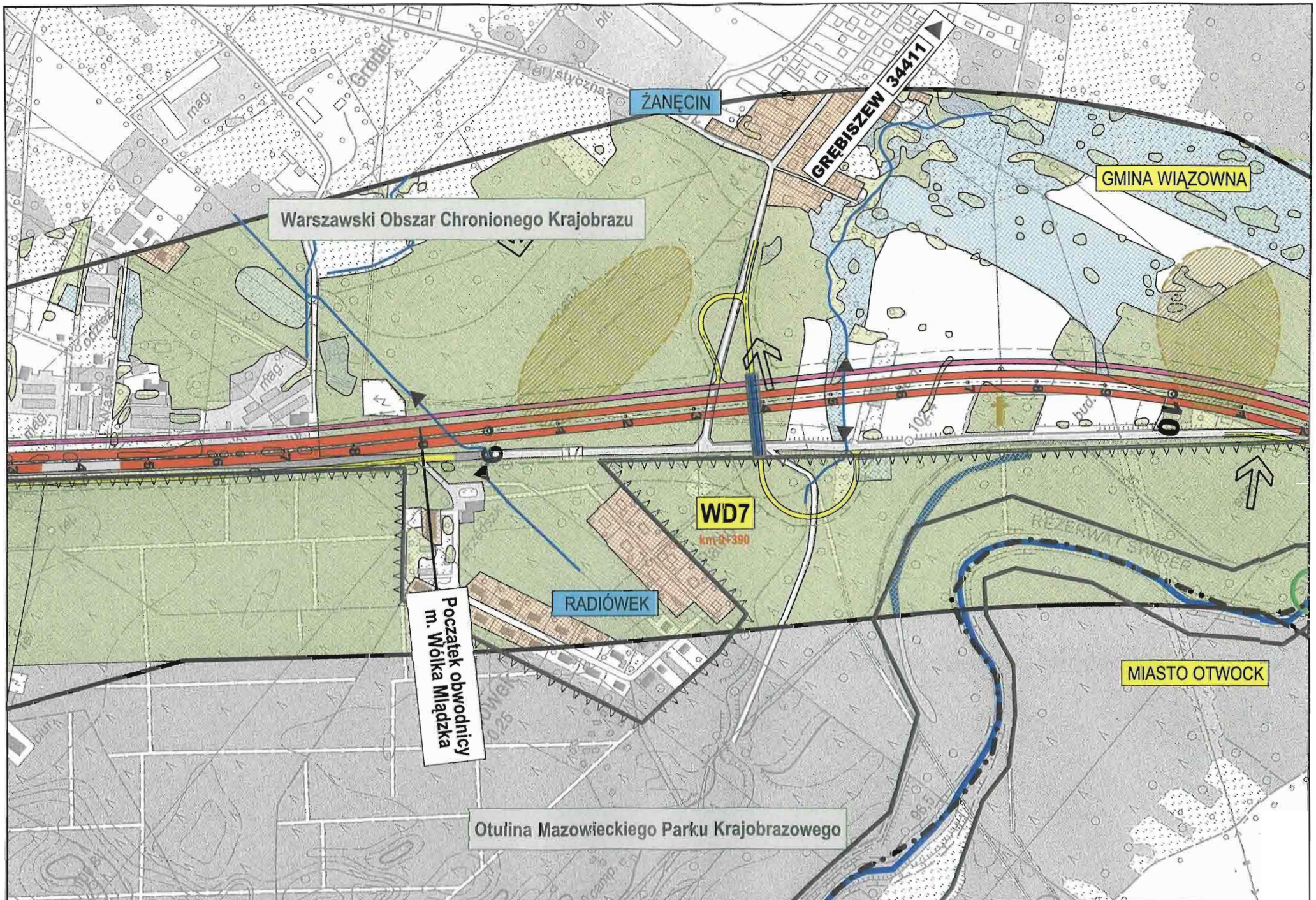
Data:  
07.2009

Nazwa rysunku:

Mapa uwarunkowań środowiskowych  
 WARIANT 1d

Skala:  
1:5000  
 Nr rys:  
8.3.6/3





Investor:



GENERALNA DYREKCJA  
DRÓG KRAJOWYCH I AUTOSTRAD  
Oddział w Warszawie

Konsorcjum:



Temat:

Rozbudowa drogi krajowej Nr 17 do parametrów drogi ekspresowej  
Wzłoz "Lubelska" - granica województwa lubelskiego (3+200 - 74+883)  
**Materiały do wniosku o wydanie decyzji o środowiskowych  
uwarunkowaniach zgody na realizację inwestycji**

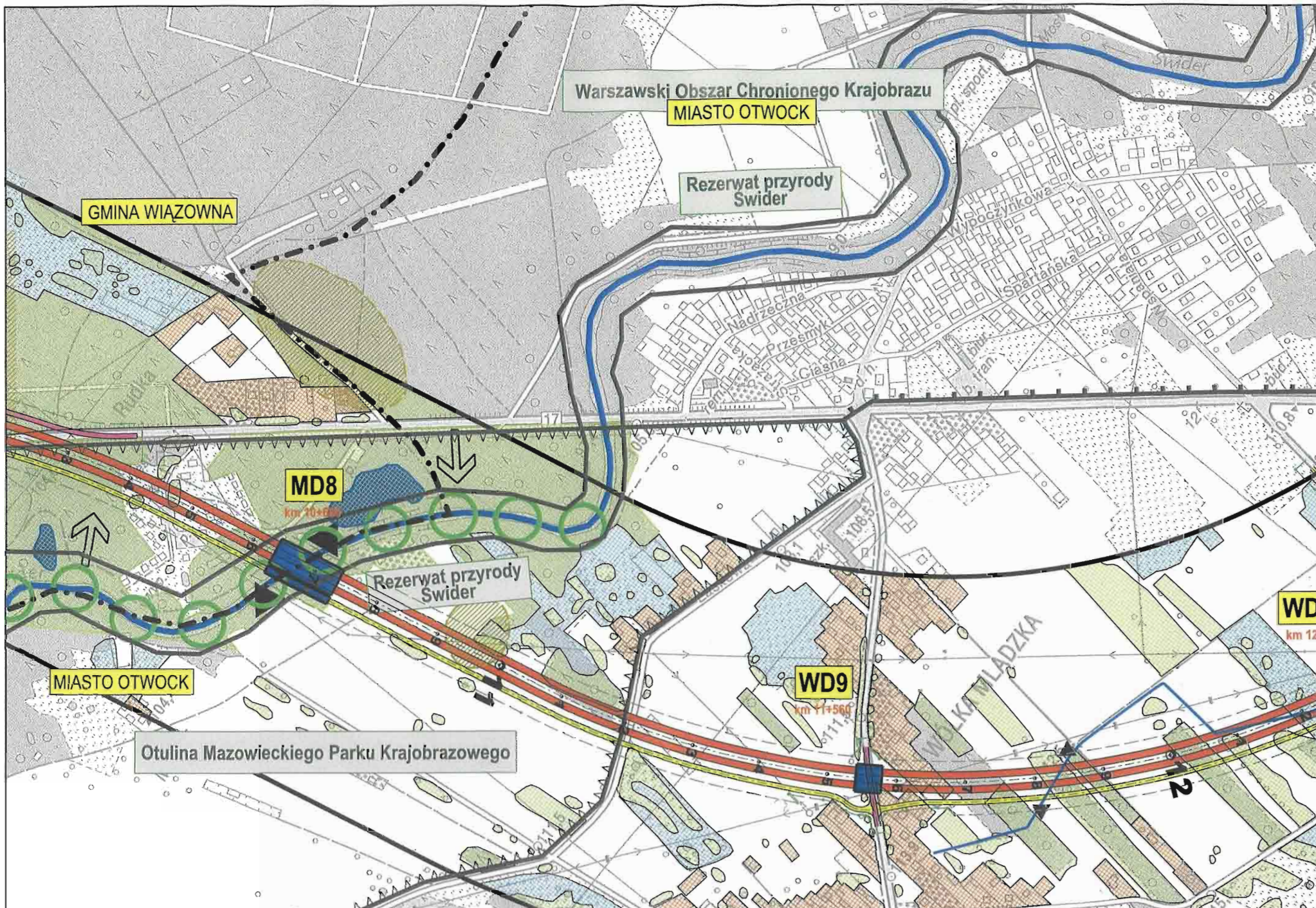
Data:  
07.2009

Nazwa rysunku:

Mapa uwarunkowań środowiskowych  
WARIANT 1d

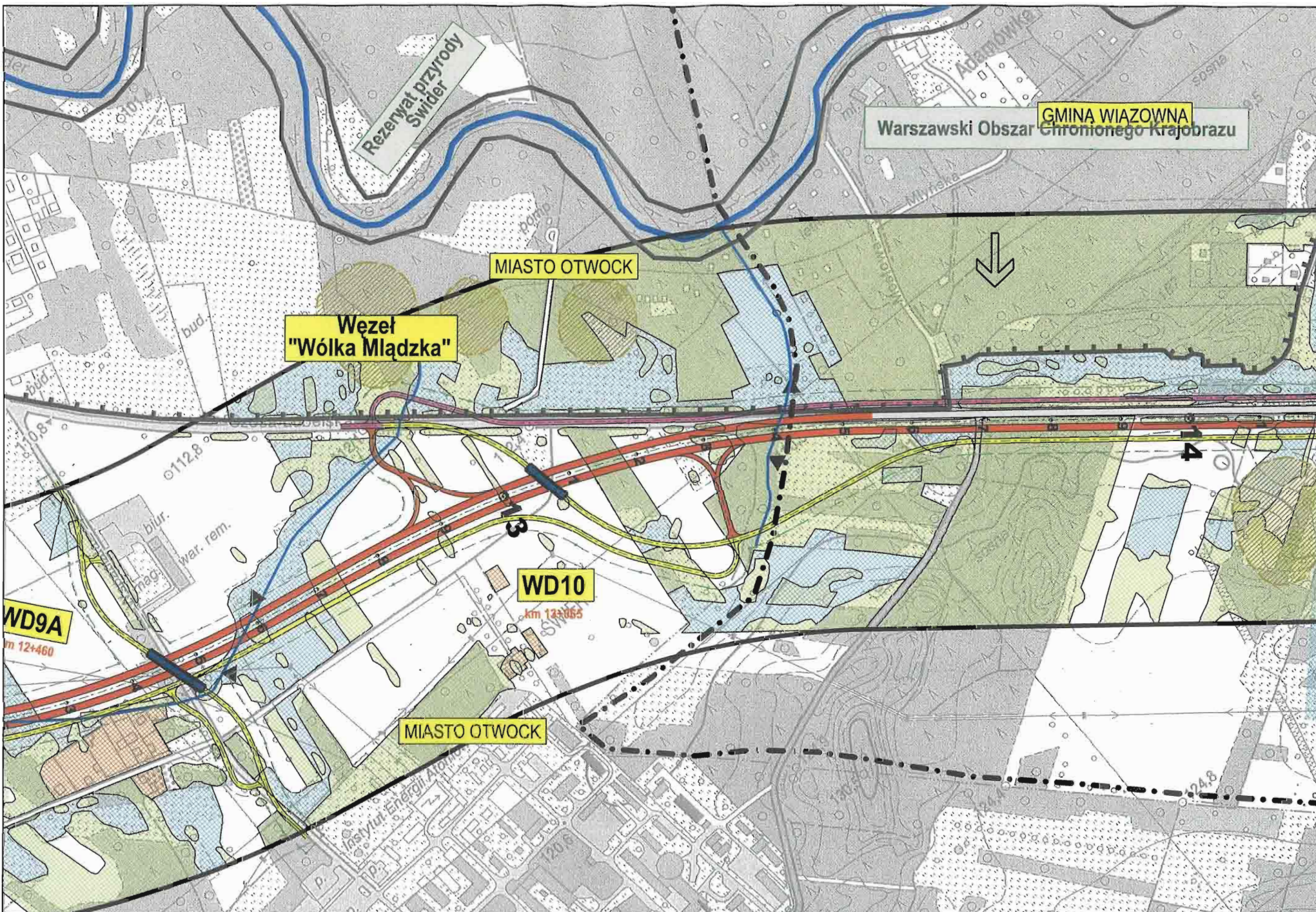
Skala:  
1:5000  
Nr rys:  
8.3.6/4







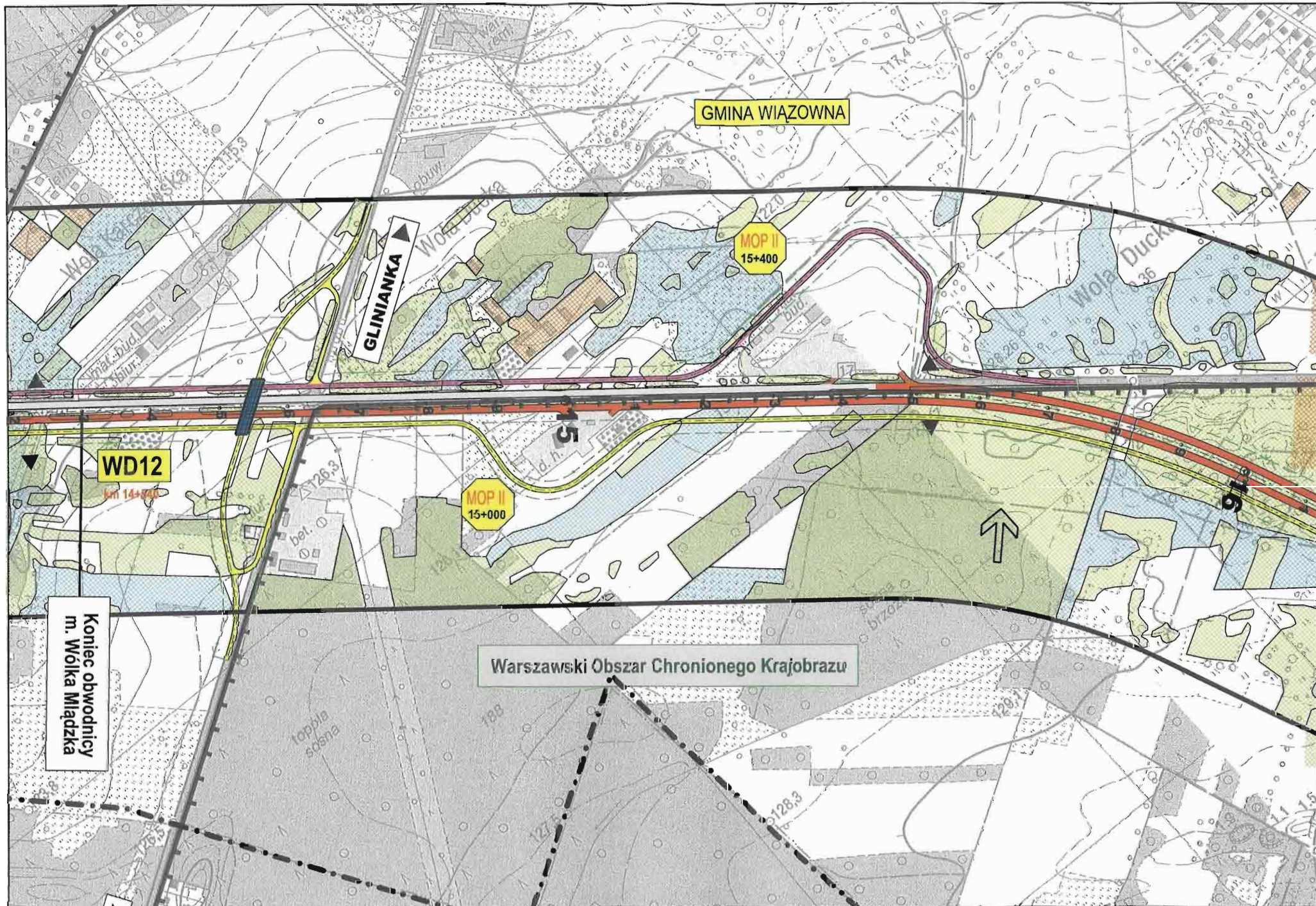
<b>Inwestor:</b>  GENERALNA DYREKCJA DRÓG KRAJOWYCH I AUTOSTRAD Oddział w Warszawie	<b>Konsorcjum:</b>  EUROSTRADA getinra	<b>Temat:</b> Rozbudowa drogi krajowej Nr 17 do parametrów drogi ekspresowej Węzeł "Lubelska" - granica województwa lubelskiego (3+200 - 74+883) <b>Materiały do wniosku o wydanie decyzji o środowiskowych          uwarunkowaniach zgody na realizację inwestycji</b>	<b>Data:</b> 07.2009	<b>Nazwa rysunku:</b> Mapa uwarunkowań środowiskowych WARIANT 1d	<b>Skala:</b> 1:5000 <b>Nr rys:</b> 8.3/6/5
--	---	--	-------------------------	--	--





<p><b>Inwestor:</b>           GENERALNA DYREKCJA          DRÓG KRAJOWYCH I AUTOSTRAD          Oddział w Warszawie</p>	<p><b>Konsorcjum:</b>           BIURO PROJEKTOWO-KONSTRUKCYJNE          EUROSTRADA  </p>	<p><b>Temat:</b>          Rozbudowa drogi krajowej Nr 17 do parametrów drogi ekspresowej          Węzeł "Lubelska" - granica województwa lubelskiego (3+200 - 74+883)  <b>Materiały do wniosku o wydanie decyzji o środowiskowych          uwarunkowaniach zgody na realizację inwestycji</b></p>	<p><b>Data:</b>          07.2009</p>	<p><b>Nazwa rysunku:</b>          Mapa uwarunkowań środowiskowych          WARIANT 1d</p>	<p><b>Skala:</b>          1:5000  <b>Nr rys:</b>          8.3.6/6</p>
---	--	---	--	---	---





Investor:



GENERALNA DYREKCJA  
DRÓG KRAJOWYCH I AUTOSTRAD  
Oddział w Warszawie

Konsorcjum:



Temat:

Rozbudowa drogi krajowej Nr 17 do parametrów drogi ekspresowej  
Węzeł "Lubelska" - granica województwa lubelskiego (3+200 - 74+883)  
**Materiały do wniosku o wydanie decyzji o środowiskowych  
uwarunkowaniach zgody na realizację inwestycji**

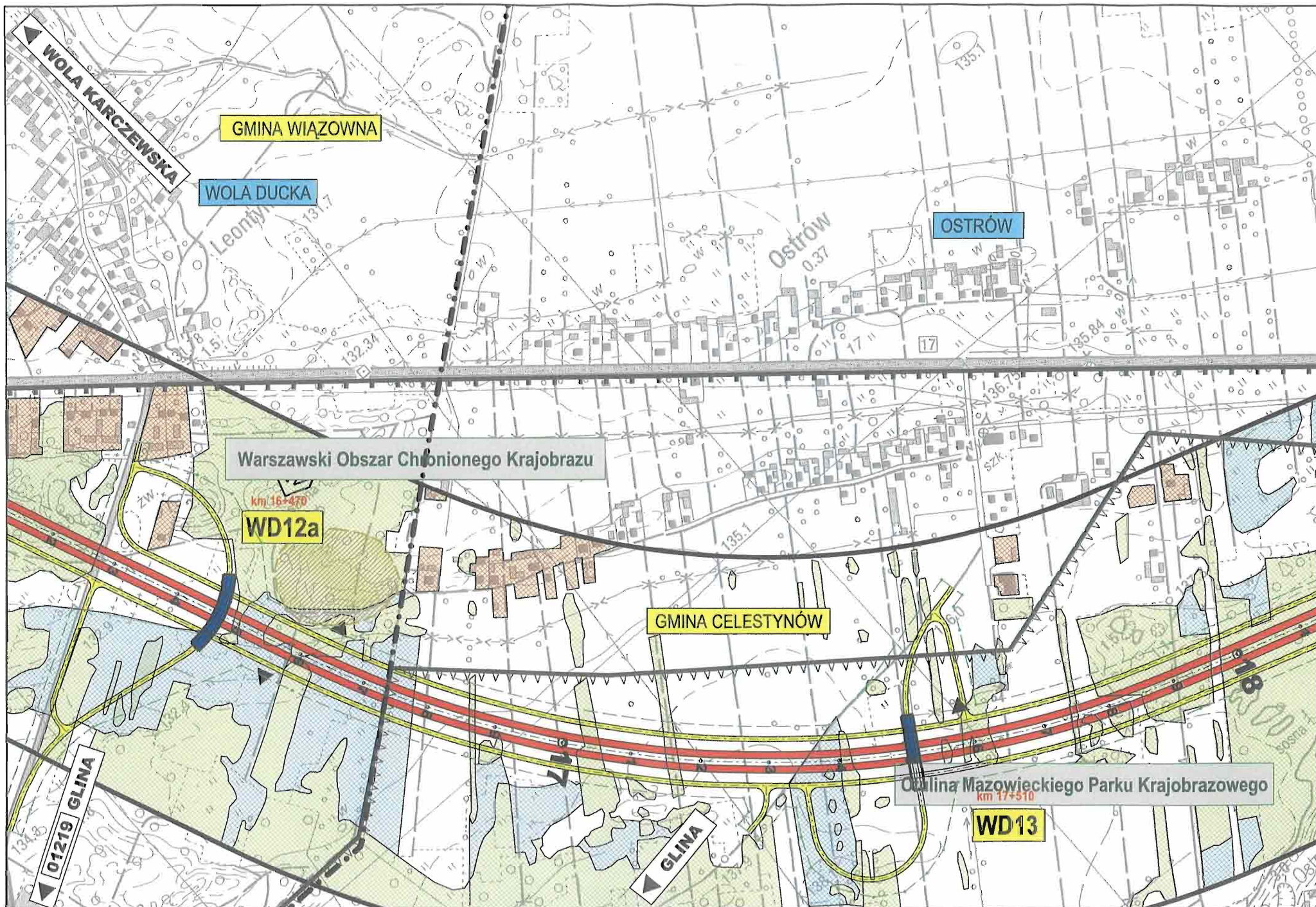
Data:  
07.2009

Nazwa rysunku:

Mapa uwarunkowań środowiskowych  
WARIANT 1d

Skala:  
1:5000  
Nr rys:  
8.3.6/7





Investor:



Konsorcjum:



Temat:

Rozbudowa drogi krajowej Nr 17 do parametrów drogi ekspresowej Węzeł "Lubelska" - granica województwa lubelskiego (3+200 - 74+883)  
**Materiały do wniosku o wydanie decyzji o środowiskowych uwarunkowaniach zgody na realizację inwestycji**

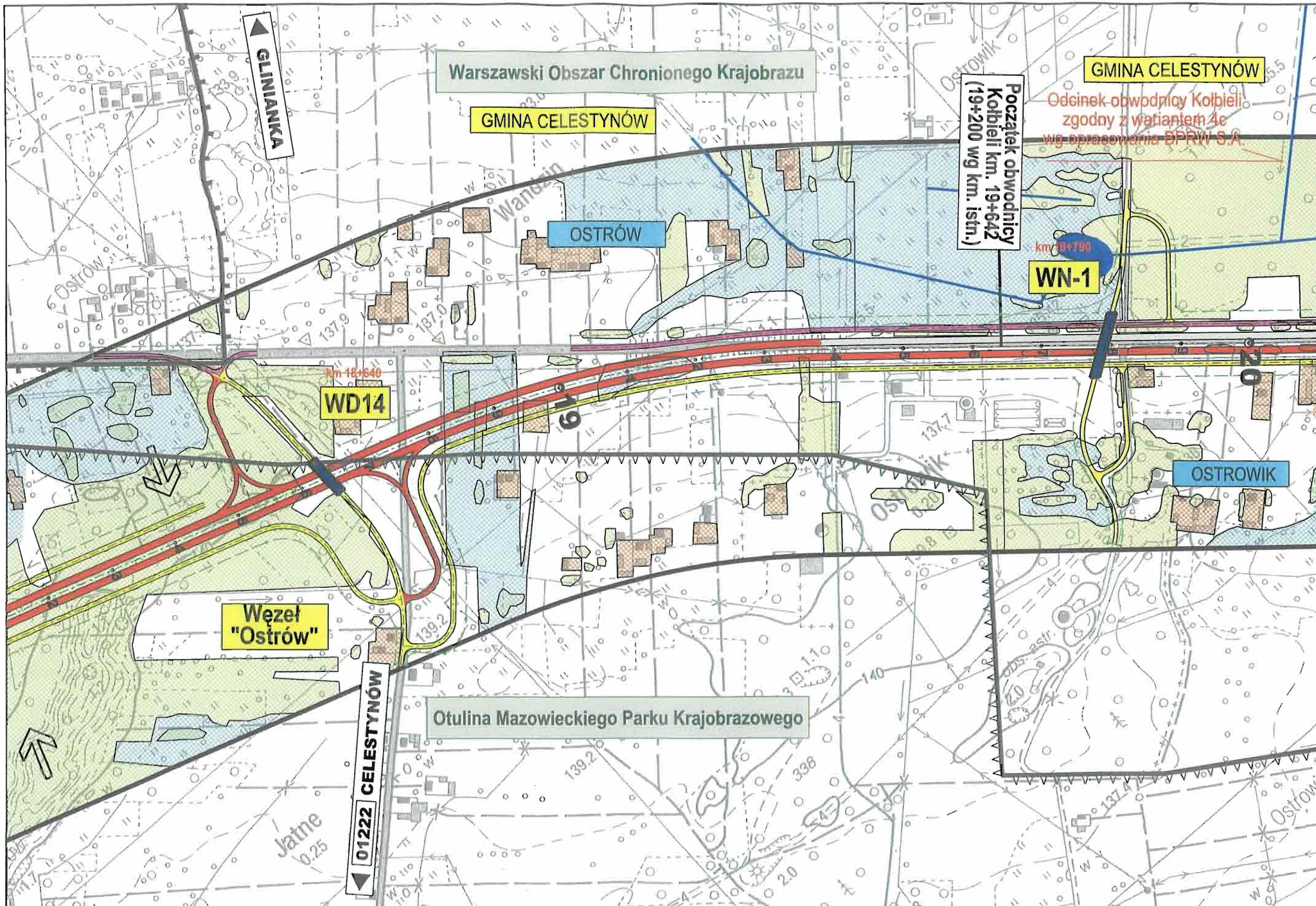
Data:  
07.2009

Nazwa rysunku:

Mapa uwarunkowań środowiskowych  
**WARIANT 1d**

Skala:  
1:5000  
 Nr rys:  
8.3/8





Inwestor:  GENERALNA DYREKCJA  
 DRÓG KRAJOWYCH I AUTOSTRAD  
 Oddział w Warszawie

Konsorcjum:  EUROSTRADA  
 getin/a

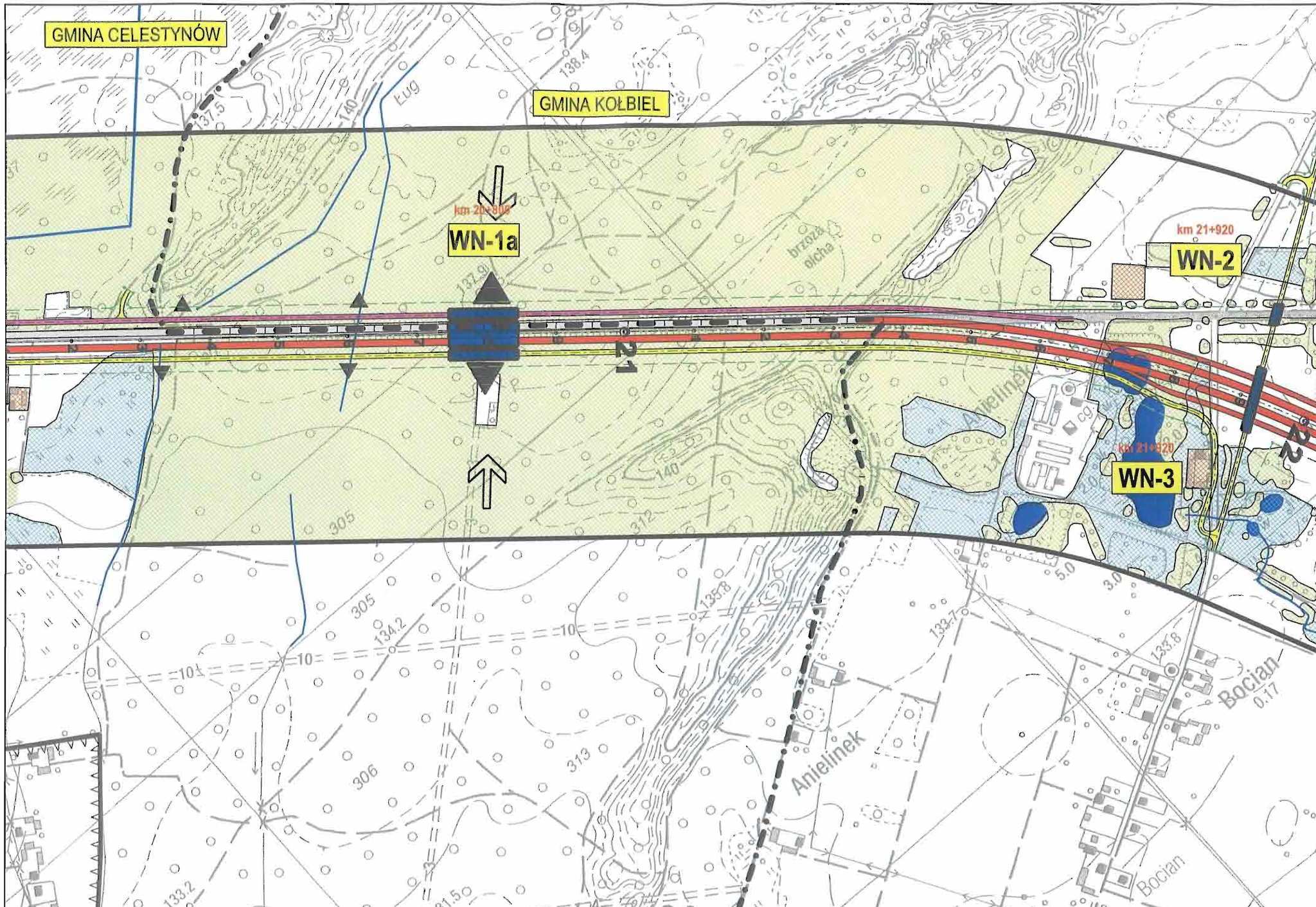
Temat: Rozbudowa drogi krajowej Nr 17 do parametrów drogi ekspresowej  
 Węzeł "Lubelska" - granica województwa lubelskiego (3+200 - 74+883)  
**Materiały do wniosku o wydanie decyzji o środowiskowych  
 uwarunkowaniach zgody na realizację inwestycji**

Data:  
 07.2009

Nazwa rysunku:  
 Mapa uwarunkowań środowiskowych  
 WARIANT 1d

Skala:  
 1:5000  
 Nr rys:  
 8.3.6/9





Inwestor:  

 GENERALNA DYREKCJA  
 DRÓG KRAJOWYCH I AUTOSTRAD  
 Oddział w Warszawie

Konsorcjum:  

 EUROSTRADA  
 getinra

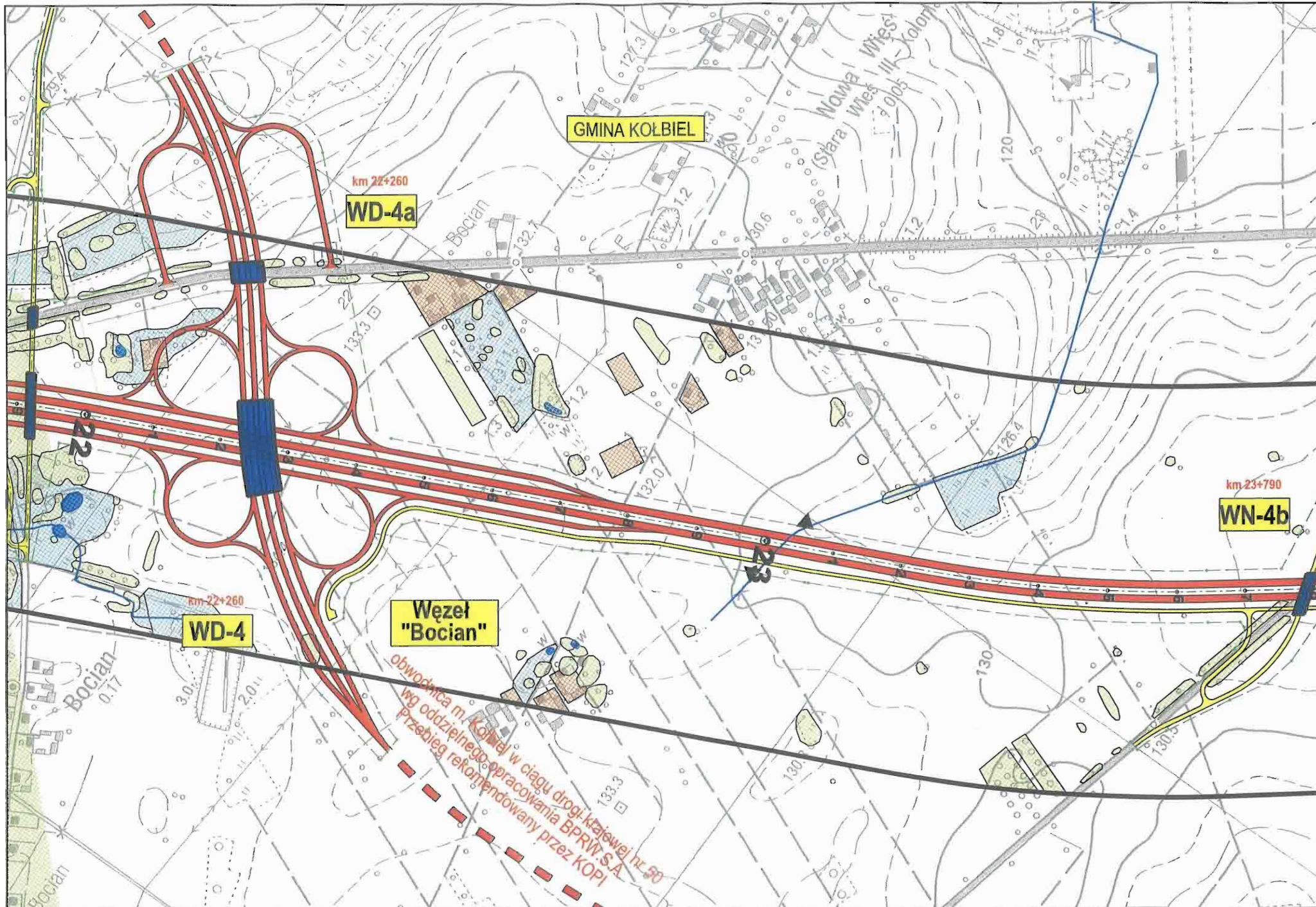
Temat:  
 Rozbudowa drogi krajowej Nr 17 do parametrów drogi ekspresowej  
 Węzeł "Lubelska" - granica województwa lubelskiego (3+200 - 74+883)  
**Materiały do wniosku o wydanie decyzji o środowiskowych  
 uwarunkowaniach zgody na realizację inwestycji**

Data:  
 07.2009

Nazwa rysunku:  
 Mapa uwarunkowań środowiskowych  
 WARIANT 1d

Skala:  
 1:5000  
 Nr rys:  
 8.3.6/9a





Investor:



Konsorcjum:



Temat:

Rozbudowa drogi krajowej Nr 17 do parametrów drogi ekspresowej  
 Węzeł "Lubelska" - granica wojództwa lubelskiego (3+200 - 74+883)  
**Materiały do wniosku o wydanie decyzji o środowiskowych  
 uwarunkowaniach zgody na realizację inwestycji**

Data:  
07.2009

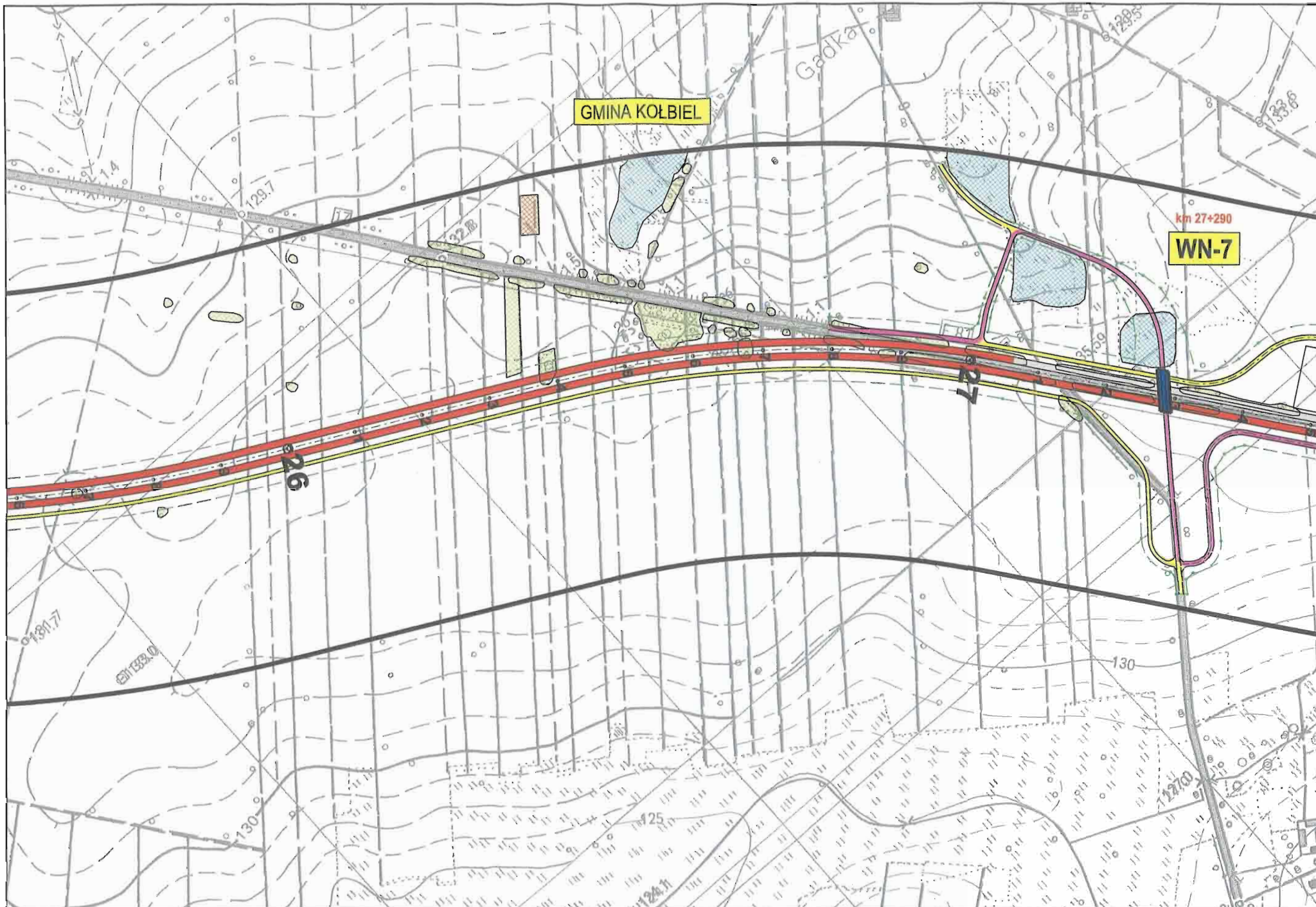
Nazwa rysunku:  
Mapa uwarunkowań środowiskowych  
WARIANT 1d

Skala:  
1:5000  
Nr rys:  
8.3.6/9b









Investor:



GENERALNA DYREKCJA  
DRÓG KRAJOWYCH I AUTOSTRAD  
Oddział w Warszawie

Konsorcjum:



Temat:

Rozbudowa drogi krajowej Nr 17 do parametrów drogi ekspresowej  
Węzeł "Lubelska" - granica województwa lubelskiego (3+200 - 74+883)  
**Materiały do wniosku o wydanie decyzji o środowiskowych  
uwarunkowaniach zgody na realizację inwestycji**

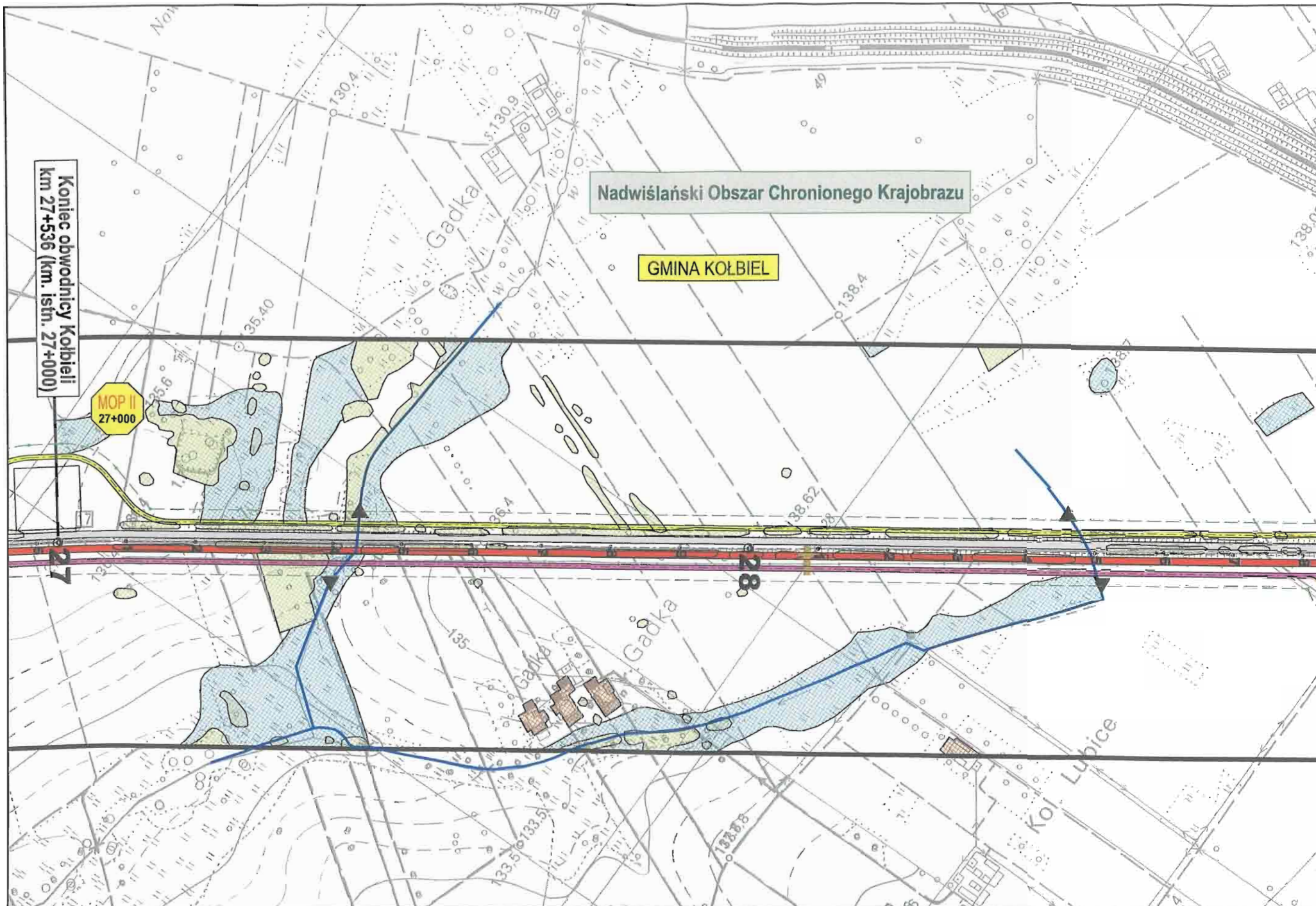
Data:  
07.2009

Nazwa rysunku:

Mapa uwarunkowań środowiskowych  
WARIANT 1d

Skala:  
1:5000  
Nr rys:  
8.3.6/9d





Nadwiślański Obszar Chronionego Krajobrazu

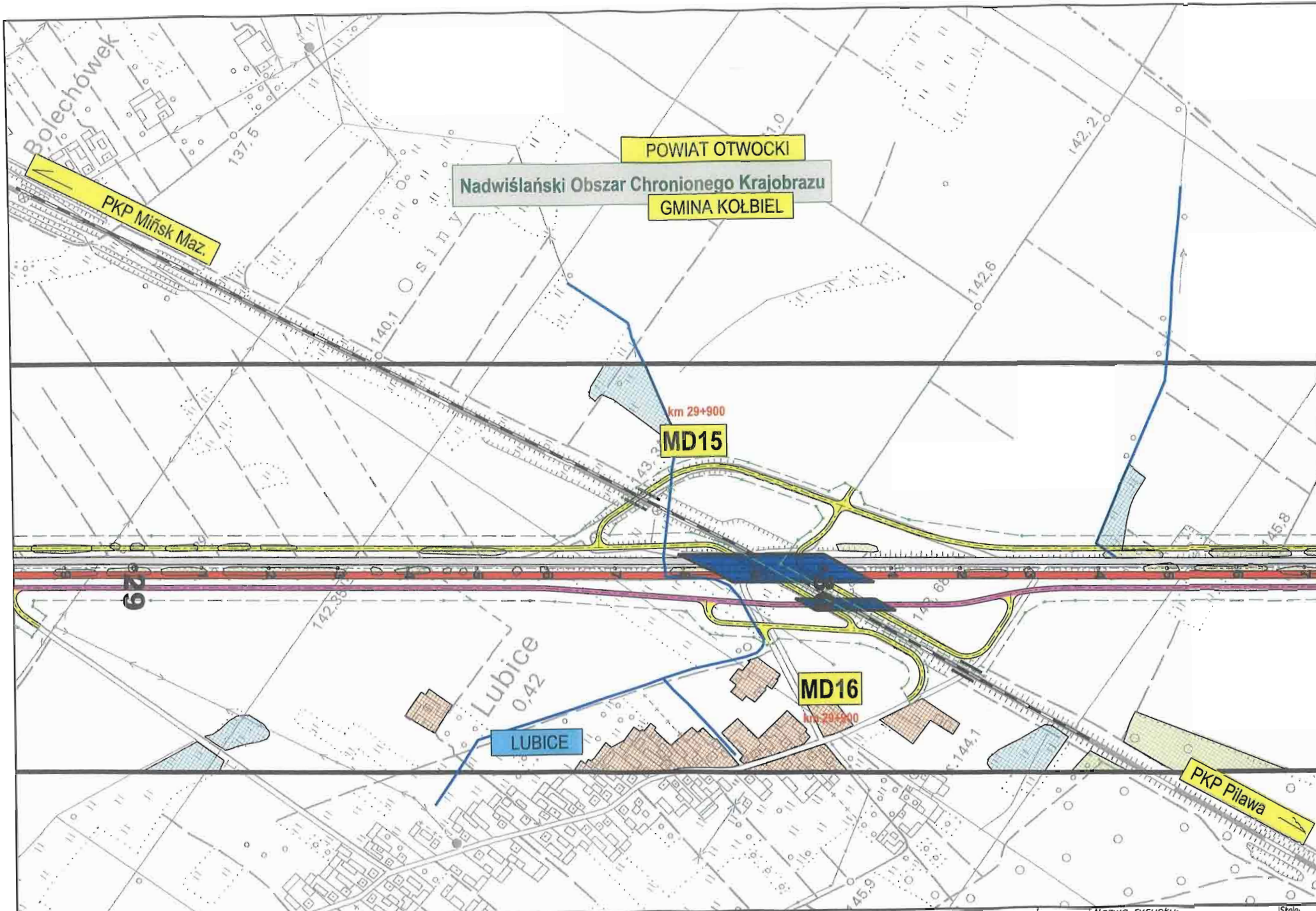
GMINA KOŁBIEL

Koniec obwodnicy Kołbieni  
km 27+536 (km. istn. 27+000)

MOPI II  
27+000

<p><b>Investor:</b> GENERALNA DYREKCJA DRÓG KRAJOWYCH I AUTOSTRAD Oddział w Warszawie</p>	<p><b>Konsorcjum:</b> EUROSTRADA getinra</p>	<p><b>Temat:</b> Rozbudowa drogi krajowej Nr 17 do parametrów drogi ekspresowej Węzeł "Lubelska" - granica województwa lubelskiego (3+200 - 74+883) <b>Materiały do wniosku o wydanie decyzji o środowiskowych uwarunkowaniach zgody na realizację inwestycji</b></p>	<p><b>Data:</b> 07.2009</p>	<p><b>Nazwa rysunku:</b> Mapa uwarunkowań środowiskowych WARIANT 1d</p>	<p><b>Skala:</b> 1:5000 <b>Nr rys:</b> 8.3.6/10</p>
---	--	---	---------------------------------	---	---





Investor:



GENERALNA DYREKCJA  
"DRÓG KRAJOWYCH I AUTOSTRAD"  
Oddział w Warszawie

Konsorcjum:



Temat:

Rozbudowa drogi krajowej Nr 17 do parametrów drogi ekspresowej  
Węzeł "Lubelska" - granica województwa lubelskiego (3+200 - 74+883)  
**Materiały do wniosku o wydanie decyzji o środowiskowych  
uwarunkowaniach zgody na realizację inwestycji**

Data:  
07.2009

Nazwa rysunku:

Mapa uwarunkowań środowiskowych  
WARIANT 1d

Skala:  
1:5000  
Nr rys:  
8.3.6/11





Inwestor:



GENERALNA DYREKCJA  
DRÓG KRAJOWYCH I AUTOSTRAD  
Oddział w Warszawie

Konsorcjum:



Temat:

Rozbudowa drogi krajowej Nr 17 do parametrów drogi ekspresowej  
Węzeł "Lubelska" - granica województwa lubelskiego (3+200 - 74+883)  
**Materiały do wniosku o wydanie decyzji o środowiskowych  
uwarunkowaniach zgody na realizację inwestycji**

Data:  
07.2009

Nazwa rysunku:

Mapa uwarunkowań środowiskowych  
WARIANT 1d

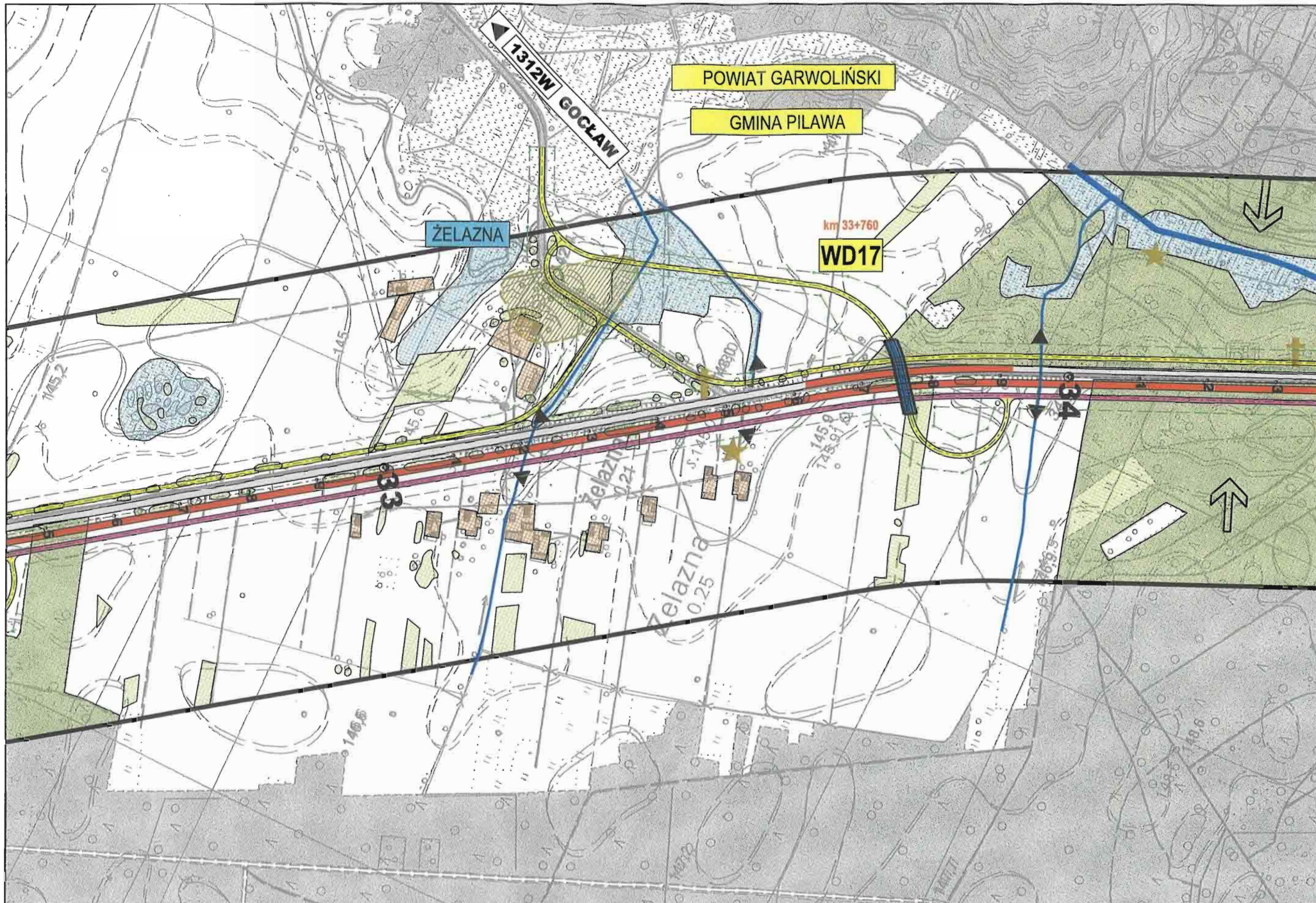
Skala:


1:5000

Nr rys:

8.3.6/12





Inwestor:  

 GENERALNA DYREKCJA  
 DRÓG KRAJOWYCH I AUTOSTRAD  
 Oddział w Warszawie

Konsorcjum:  

 EUROSTRADA  

 getinra

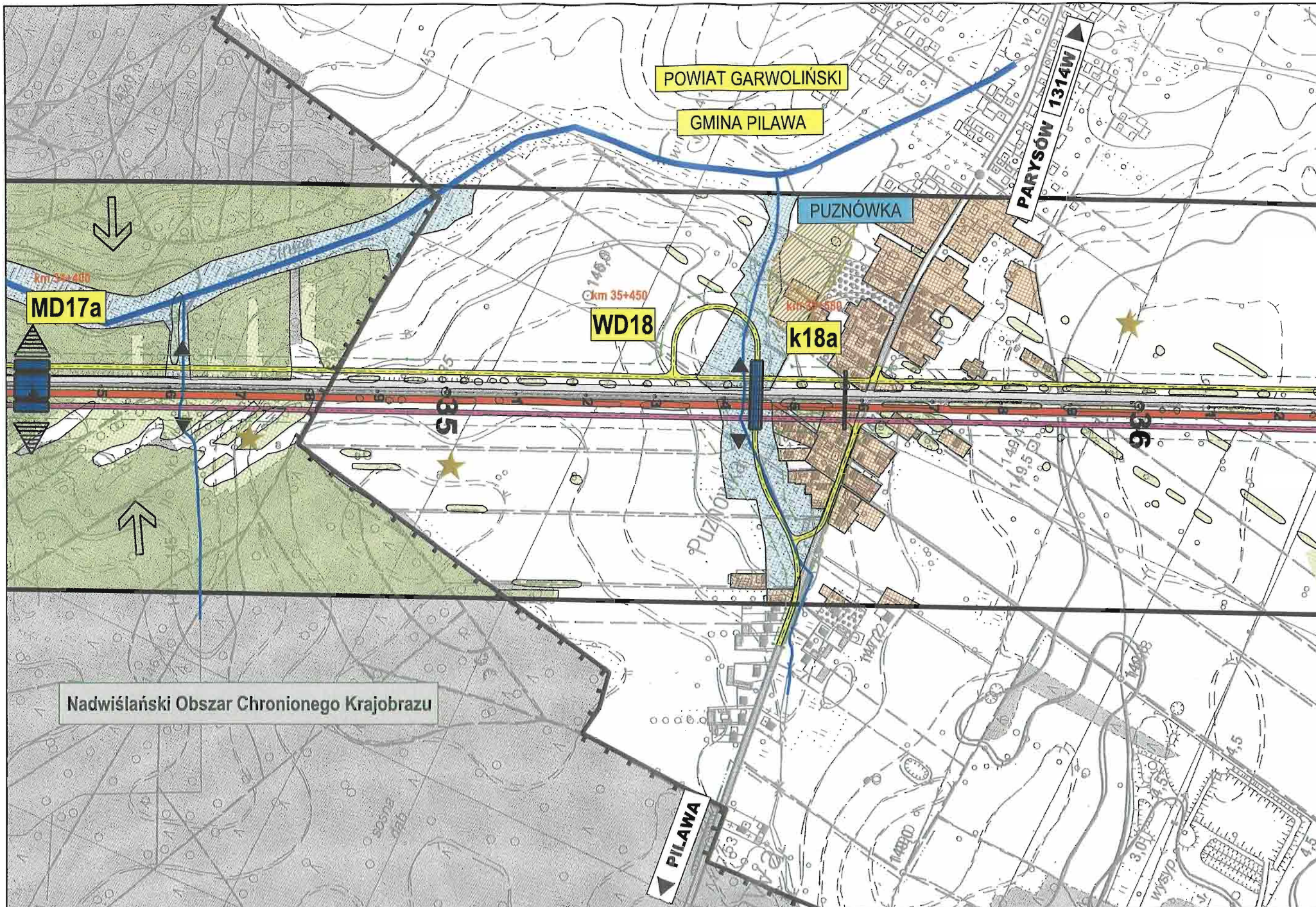
Temat:  
 Rozbudowa drogi krajowej Nr 17 do parametrów drogi ekspresowej  
 Węzeł "Lubelska" - granica województwa lubelskiego (3+200 - 74+883)  
**Materiały do wniosku o wydanie decyzji o środowiskowych  
 uwarunkowaniach zgody na realizację inwestycji**

Data:  
 07.2009

Nazwa rysunku:  
 Mapa uwarunkowań środowiskowych  
 WARIANT 1d

Skala:  
 1:5000  
 Nr rys:  
 8.3.6/13





Investor:



GENERALNA DYREKCJA  
DRÓG KRAJOWYCH I AUTOSTRAD  
Oddział w Warszawie

Konsorcjum:



Temat:

Rozbudowa drogi krajowej Nr 17 do parametrów drogi ekspresowej  
Węzeł "Lubelska" - granica województwa lubelskiego (3+200 - 74+883)  
**Materiały do wniosku o wydanie decyzji o środowiskowych  
uwarunkowaniach zgody na realizację inwestycji**

Data:  
07.2009

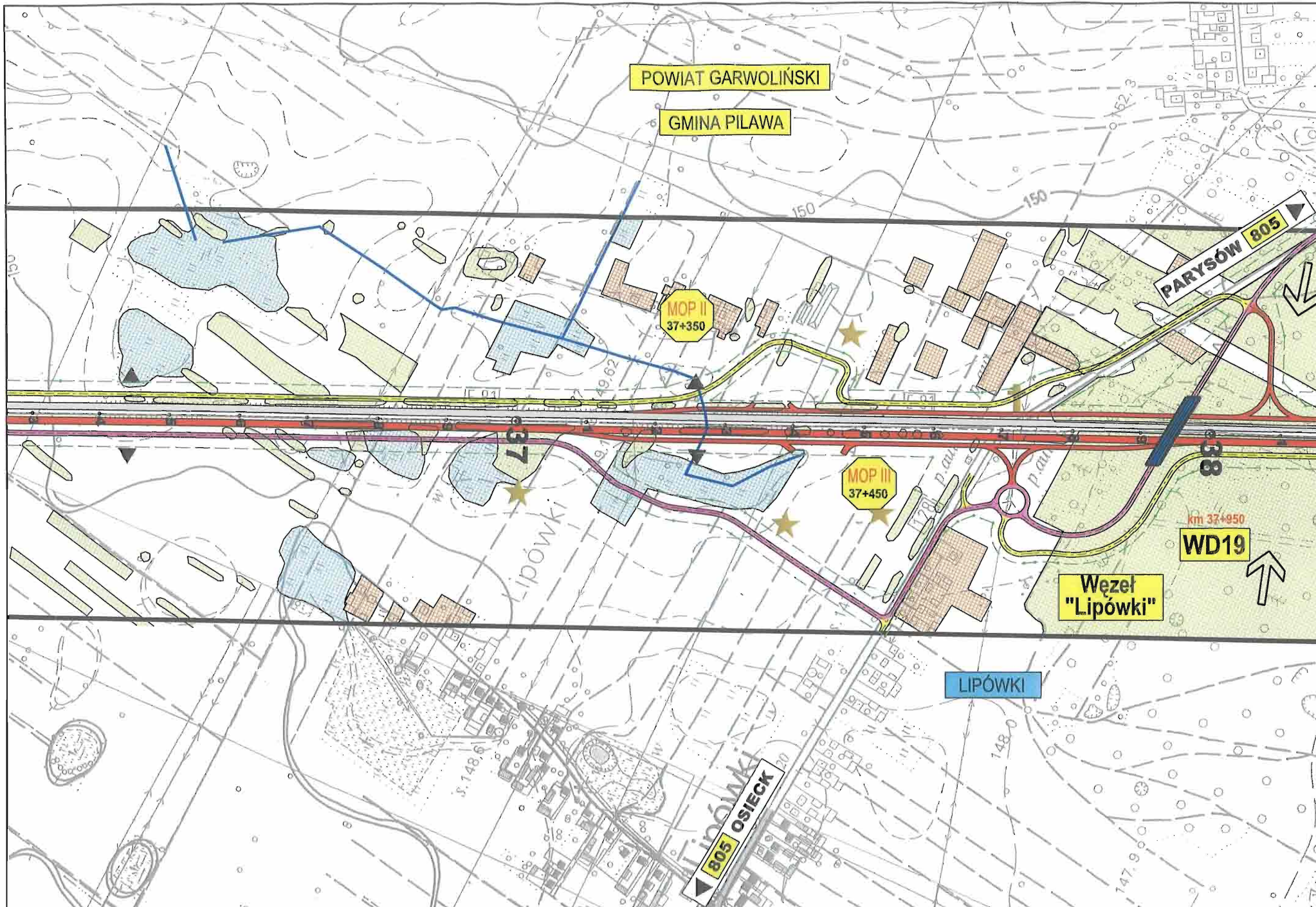
Nazwa rysunku:

Mapa uwarunkowań środowiskowych  
WARIANT 1d

Skala:

1:5000  
Nr rys.:  
8.3.6/14





POWIAT GARWOLIŃSKI

GMINA PILAWA

PARYSÓW 805

MOP II  
37+350

MOP III  
37+450

Km 37+950  
WD19

Węzeł  
"Lipówki"

LIPÓWKI

OSIECK  
805

**Investor:** GENERALNA DYREKCJA DRÓG KRAJOWYCH I AUTOSTRAD Oddział w Warszawie

**Konsorcjum:** EUROSTRADA getinza

**Temat:**

Rozbudowa drogi krajowej Nr 17 do parametrów drogi ekspresowej Węzeł "Lubelska" - granica województwa lubelskiego (3+200 - 74+883)  
**Materiały do wniosku o wydanie decyzji o środowiskowych uwarunkowaniach zgody na realizację inwestycji**

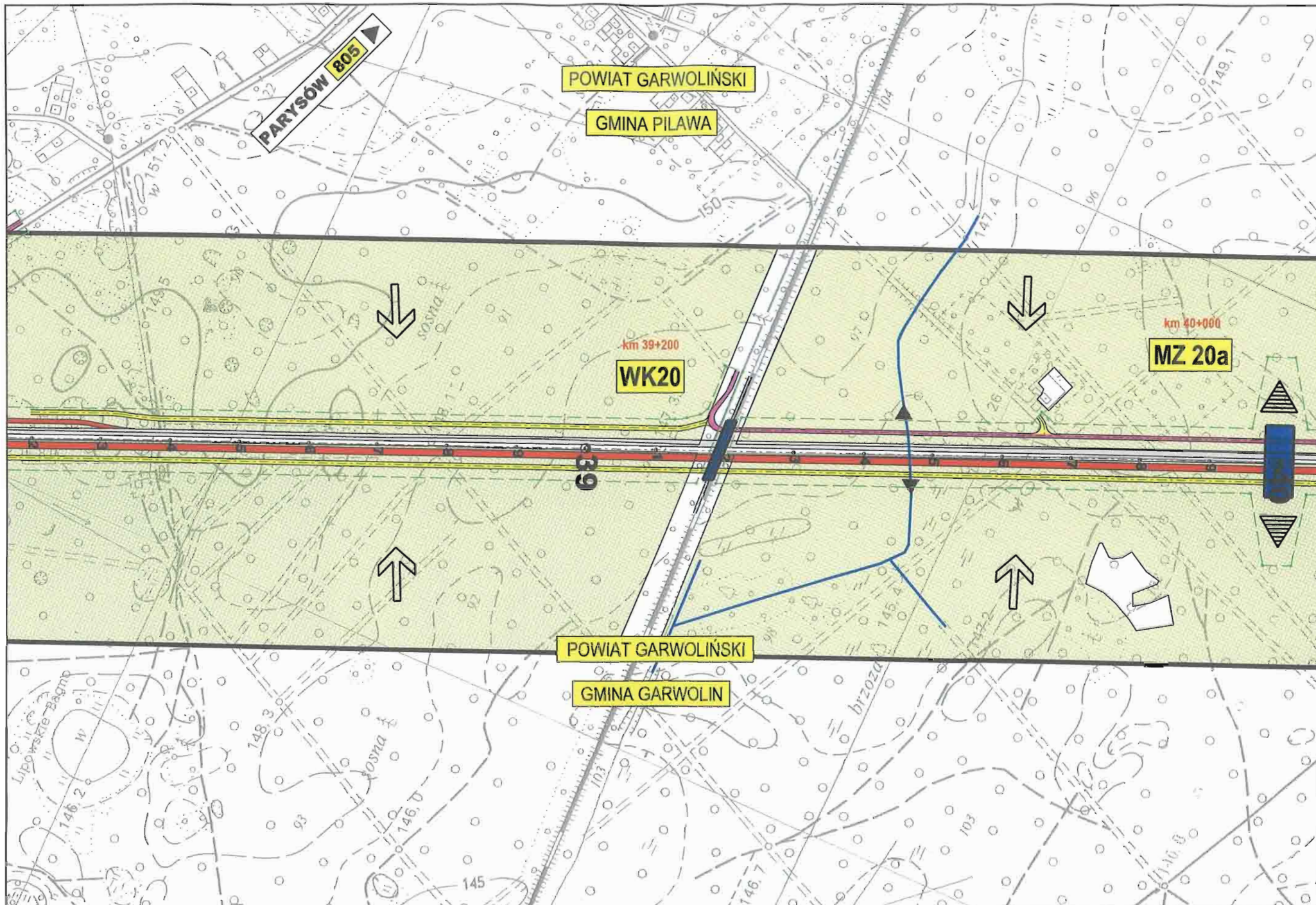
**Nazwa rysunku:** Mapa uwarunkowań środowiskowych WARIANT 1d

**Data:** 07.2009

**Skala:** 1:5000

**Nr rys:** 8.3.6/15





Inwestor:



GENERALNA DYREKCJA  
DRÓG KRAJOWYCH I AUTOSTRAD  
Oddział w Warszawie

Konsorcjum:



Temat:

Rozbudowa drogi krajowej Nr 17 do parametrów drogi ekspresowej  
Węzeł "Lubelska" - granica województwa lubelskiego (3+200 - 74+883)  
**Materiały do wniosku o wydanie decyzji o środowiskowych  
uwarunkowaniach zgody na realizację inwestycji**

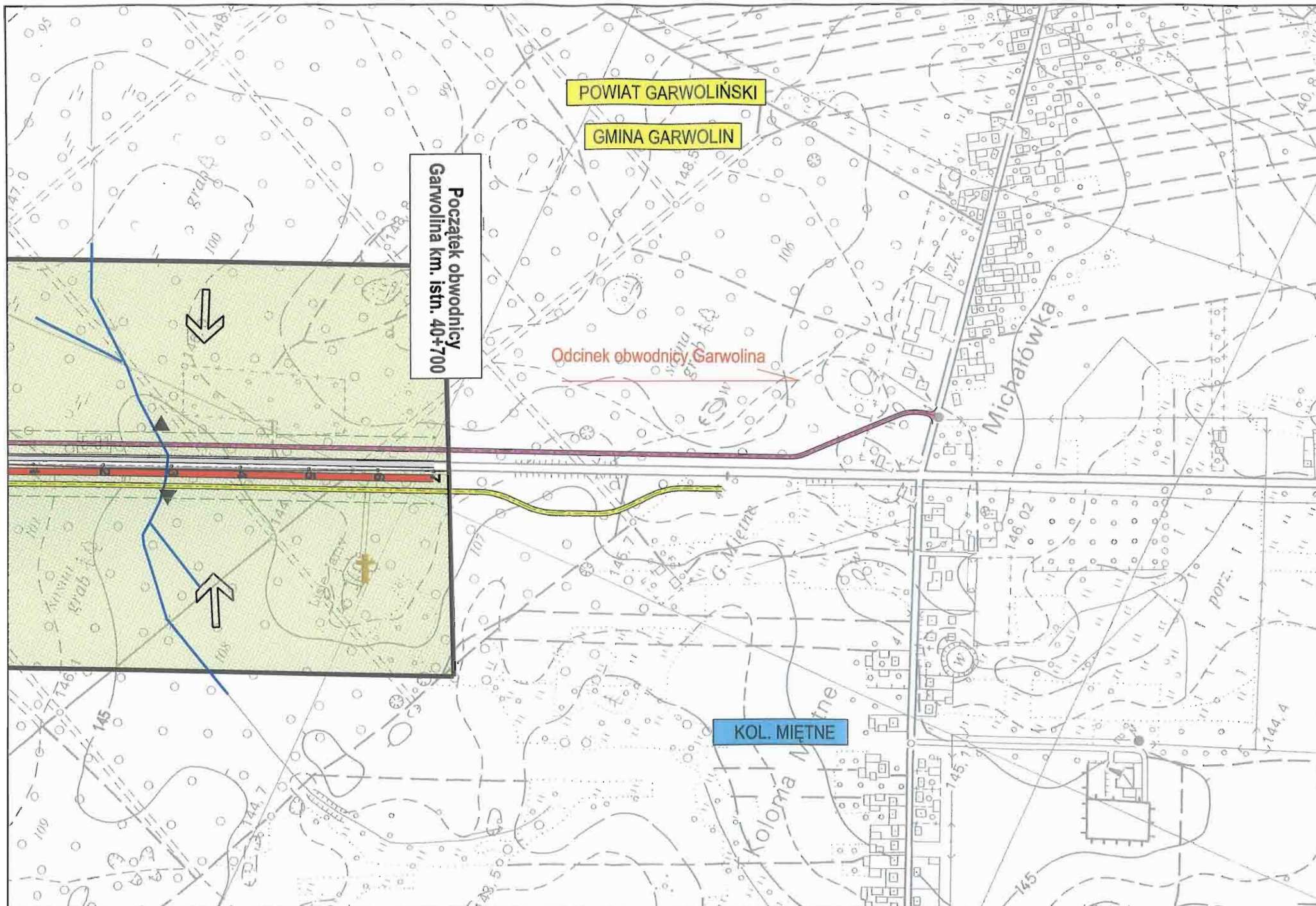
Data:  
07.2009

Nazwa rysunku:

Mapa uwarunkowań środowiskowych  
WARIANT 1d

Skala:  
1:5000  
Nr rys:  
8.3.6/16





Inwestor:



Konsorcjum:



Temat:

Rozbudowa drogi krajowej Nr 17 do parametrów drogi ekspresowej Węzeł "Lubelska" - granica województwa lubelskiego (3+200 - 74+883)  
**Materiały do wniosku o wydanie decyzji o środowiskowych uwarunkowaniach zgody na realizację inwestycji**

Data:

07.2009

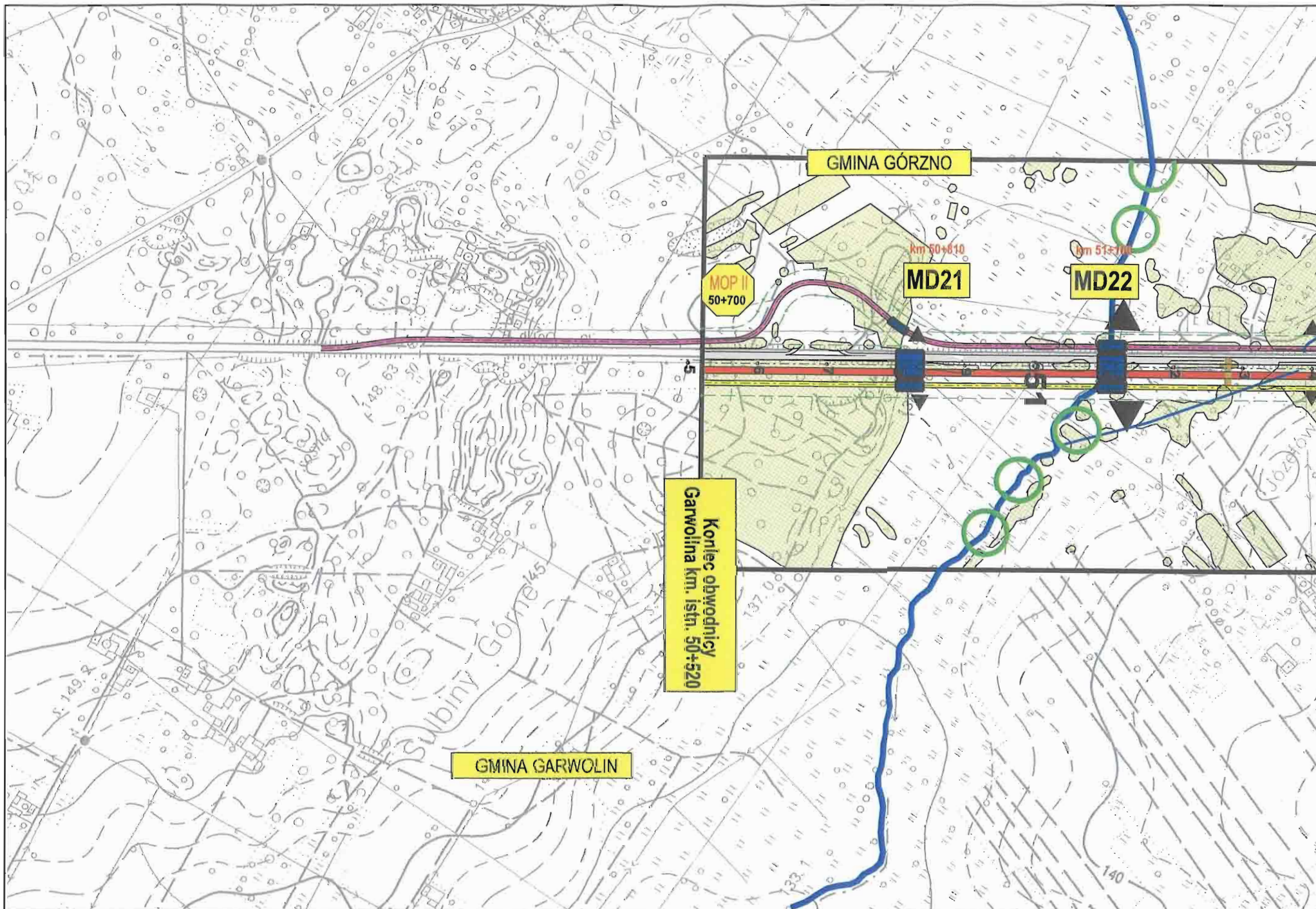
Nazwa rysunku:



Mapa uwarunkowań środowiskowych  
**WARIANT 1d**

Skala:

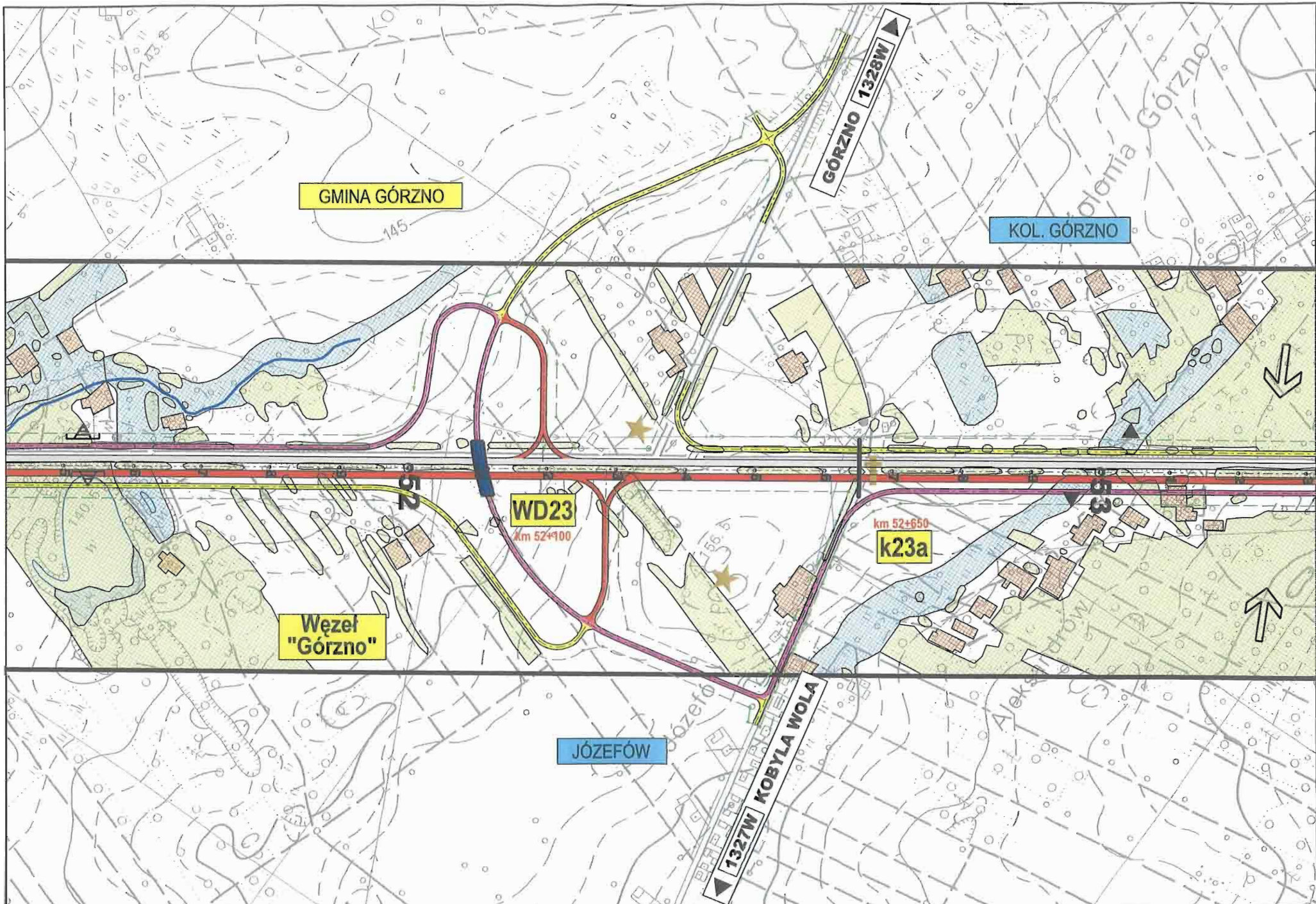
1:5000  
 Nr rys: 8.3.6/17





<p><b>Investor:</b></p>  <p>GENERALNA DYREKCJA DRÓG KRAJOWYCH I AUTOSTRAD Oddział w Warszawie</p>	<p><b>Konsorcjum:</b></p>  <p>ASOCIACJA PRACOWNIKÓW INŻYNIERII I ARCHITEKTÓW EUROSTRADA getinra</p>	<p><b>Temat:</b></p> <p>Rozbudowa drogi krajowej Nr 17 do parametrów drogi ekspresowej Węzeł "Lubelska" - granica województwa lubelskiego (3+200 - 74+883) <b>Materiały do wniosku o wydanie decyzji o środowiskowych uwarunkowaniach zgody na realizację inwestycji</b></p>	<p><b>Data:</b> 07.2009</p>	<p><b>Nazwa rysunku:</b> Mapa uwarunkowań środowiskowych WARIANT 1d</p>	<p><b>Skala:</b> 1:5000 <b>Nr rys:</b> 8.3.6/18</p>
---	--	--	---------------------------------	---	---





**Inwestor:**  

 GENERALNA DYREKCJA  
 DRÓG KRAJOWYCH I AUTOSTRAD  
 Oddział w Warszawie

**Konsorcjum:**  

 EUROSTRADA  
 getinjo

**Temat:**

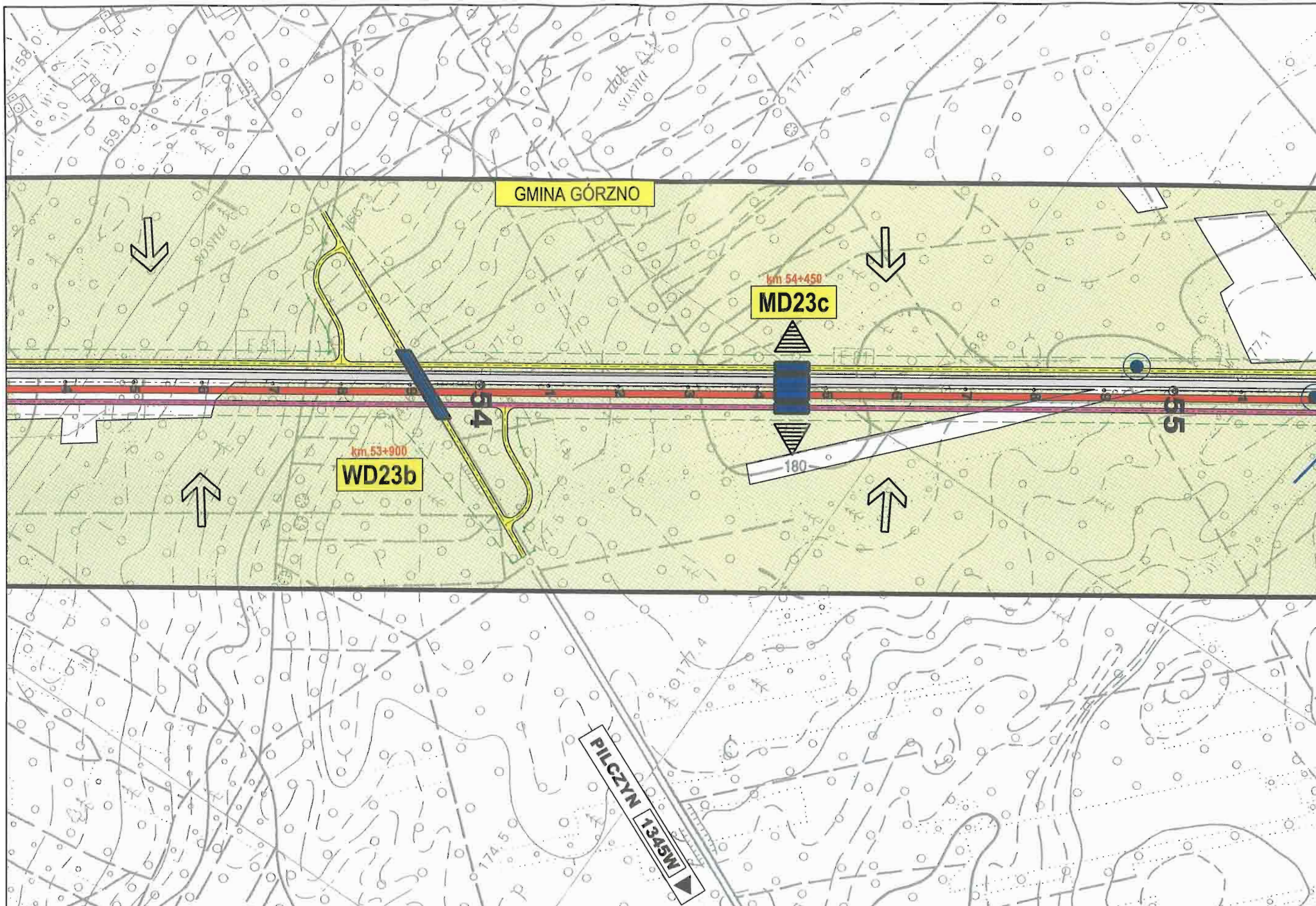
Rozbudowa drogi krajowej Nr 17 do parametrów drogi ekspresowej  
 Węzeł "Lubelska" - granica województwa lubelskiego (3+200 - 74+883)  
**Materiały do wniosku o wydanie decyzji o środowiskowych  
 uwarunkowaniach zgody na realizację inwestycji**



**Data:**  
 07.2009

**Nazwa rysunku:**  
 Mapa uwarunkowań środowiskowych  
 WARIANT 1d

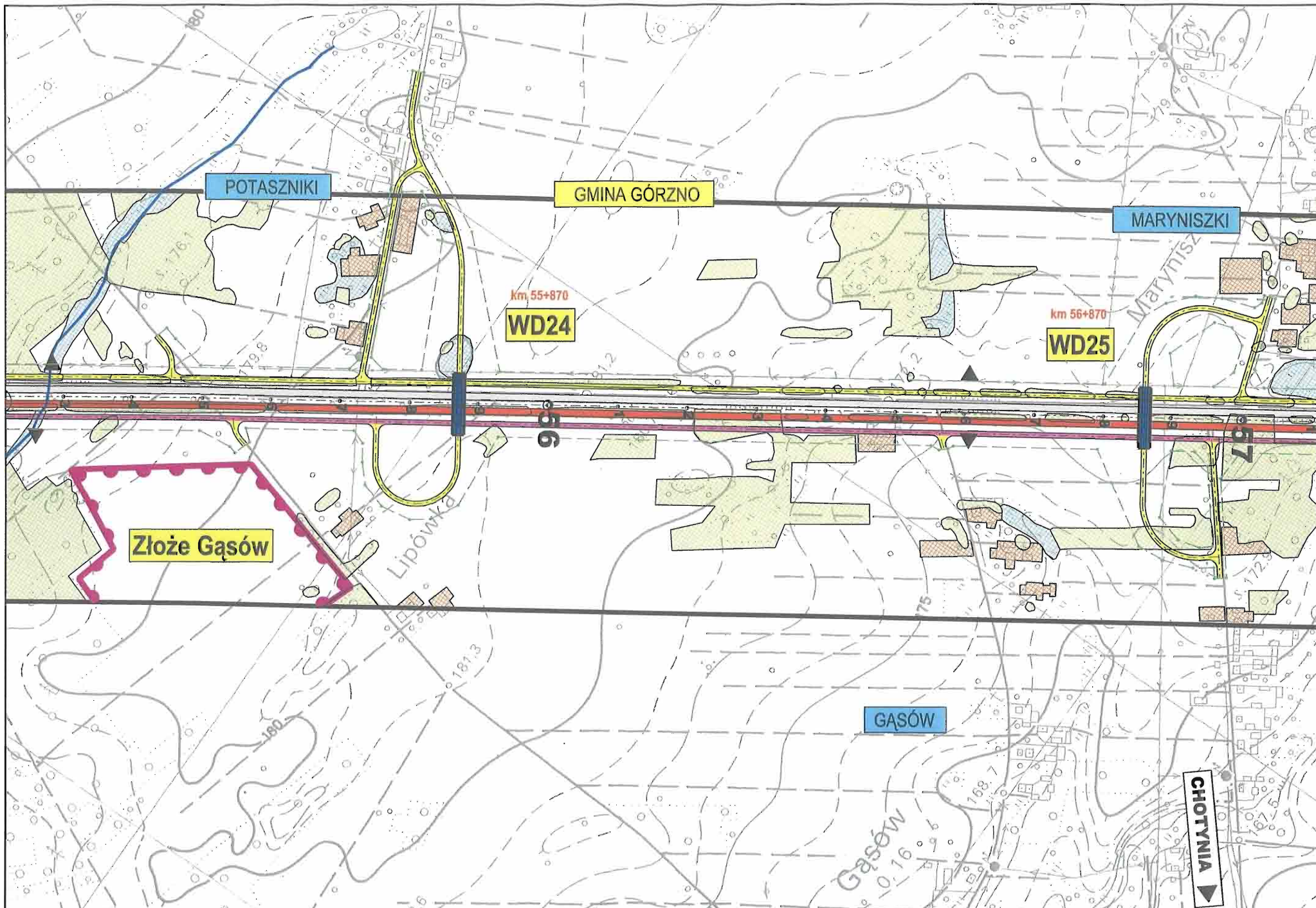
**Skala:**  
 1:5000  
**Nr rys:**  
 8.3.6/19





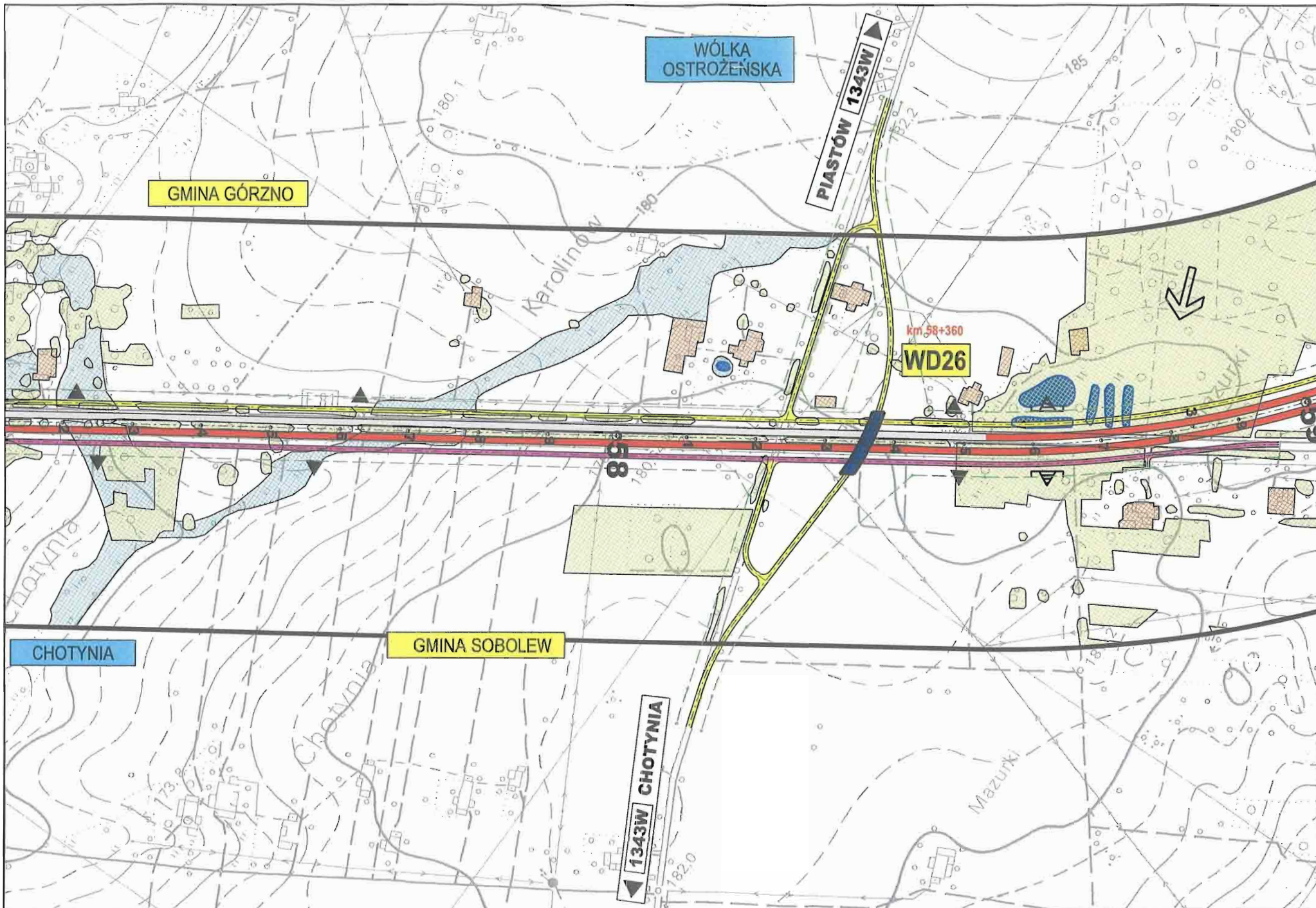
<p><b>Inwestor:</b>           GENERALNA DYREKCJA          DRÓG KRAJOWYCH I AUTOSTRAD          Oddział w Warszawie</p>	<p><b>Konsorcjum:</b>           EUROSTRADA          getinra</p>	<p><b>Temat:</b>          Rozbudowa drogi krajowej Nr 17 do parametrów drogi ekspresowej          Węzeł "Lubelska" - granica województwa lubelskiego (3+200 - 74+883)  <b>Materiały do wniosku o wydanie decyzji o środowiskowych          uwarunkowaniach zgody na realizację inwestycji</b></p>	<p><b>Data:</b>          07.2009</p>	<p><b>Nazwa rysunku:</b>          Mapa uwarunkowań środowiskowych          WARIANT 1d</p>	<p><b>Skala:</b>          1:5000  <b>Nr rys:</b>          8.3.6/20</p>
---	--	---	--	---	--







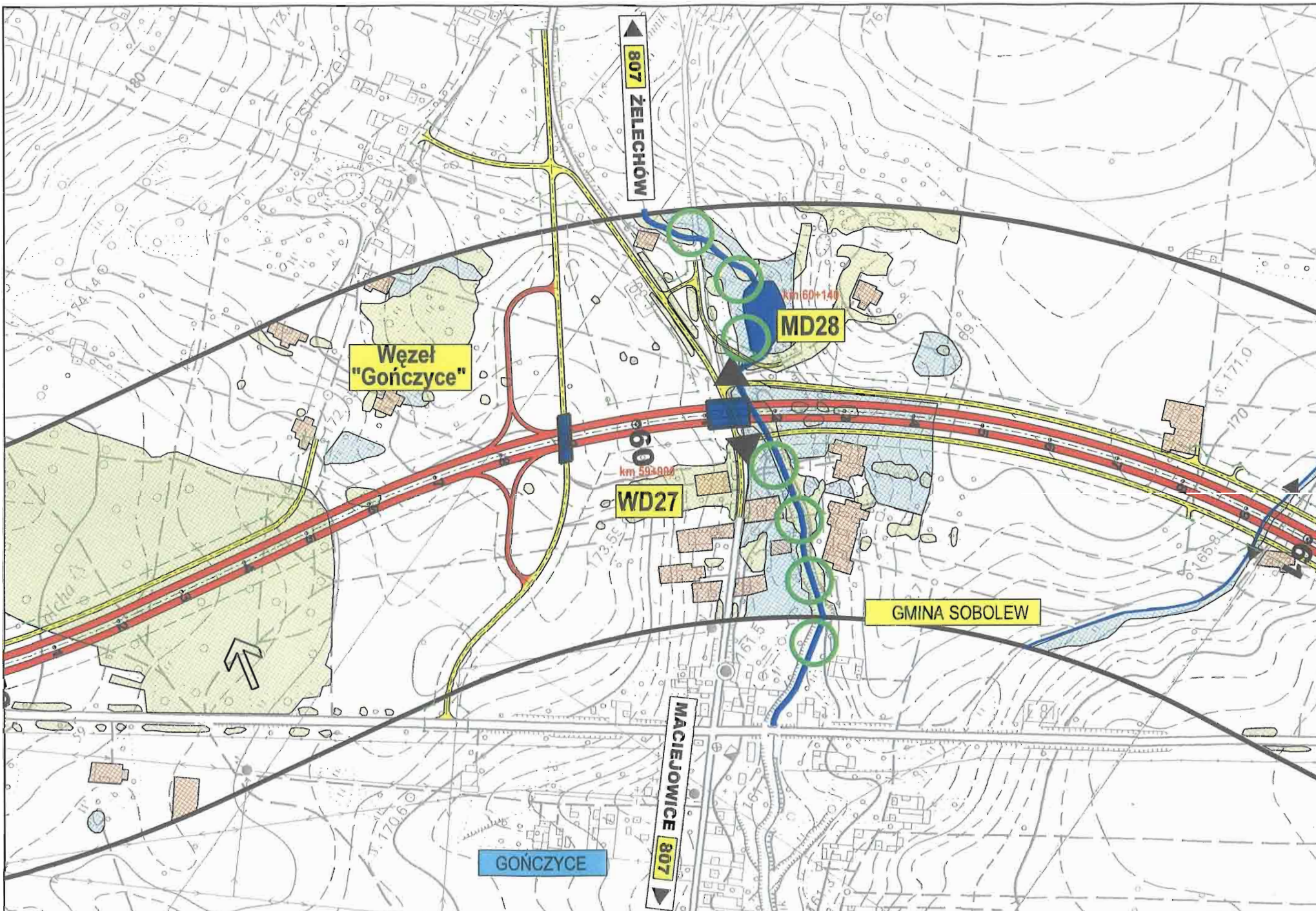
<p><b>Investor:</b>           GENERALNA DYREKCJA          DRÓG KRAJOWYCH I AUTOSTRAD          Oddział w Warszawie</p>	<p><b>Konsorcjum:</b>           EUROSTRADA          getinra</p>	<p><b>Temat:</b>          Rozbudowa drogi krajowej Nr 17 do parametrów drogi ekspresowej          Węzeł "Lubelska" - granica województwa lubelskiego (3+200 - 74+883)  <b>Materiały do wniosku o wydanie decyzji o środowiskowych          uwarunkowaniach zgody na realizację inwestycji</b></p>	<p><b>Data:</b>          07.2009</p>	<p><b>Nazwa rysunku:</b>          Mapa uwarunkowań środowiskowych          WARIANT 1d</p>	<p><b>Skala:</b>          1:5000  <b>Nr rys:</b>          8.3.6/21</p>
---	--	---	--	---	--








<p><b>Inwestor:</b>           GENERALNA DYREKCJA          DRÓG KRAJOWYCH I AUTOSTRAD          Oddział w Warszawie</p>	<p><b>Konsorcjum:</b>           EUROSTRADA          getinra</p>	<p><b>Temat:</b>          Rozbudowa drogi krajowej Nr 17 do parametrów drogi ekspresowej          Węzeł "Lubelska" - granica województwa lubelskiego (3+200 - 74+883)  <b>Materiały do wniosku o wydanie decyzji o środowiskowych          uwarunkowaniach zgody na realizację inwestycji</b></p>	<p><b>Nazwa rysunku:</b>          Mapa uwarunkowań środowiskowych          WARIANT 1d</p>	<p><b>Skala:</b>          1:5000  <b>Nr rys:</b>          8.3.6/22</p>
---	--	---	---	--





Inwestor:  GENERALNA DYREKCJA  
 "DRÓG KRAJOWYCH I AUTOSTRAD"  
 Oddział w Warszawie

Konsorcjum:  EUROSTRADA  


Temat:

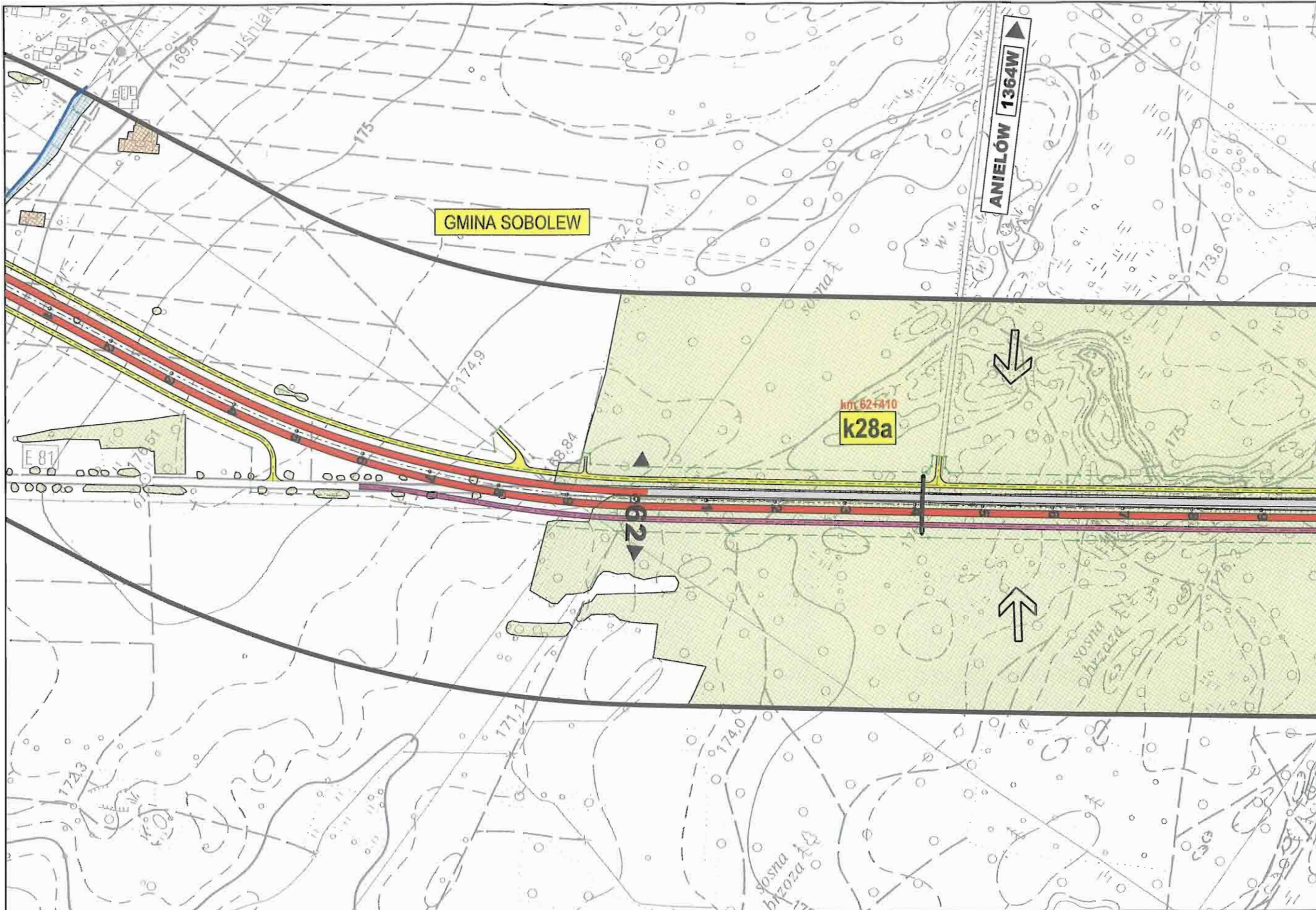
Rozbudowa drogi krajowej Nr 17 do parametrów drogi ekspresowej  
 Węzeł "Lubelska" - granica województwa lubelskiego (3+200 - 74+883)  
**Materiały do wniosku o wydanie decyzji o środowiskowych  
 uwarunkowaniach zgody na realizację inwestycji**



Nazwa rysunku: Mapa uwarunkowań środowiskowych  
 WARIANT 1d

Data: 07.2009

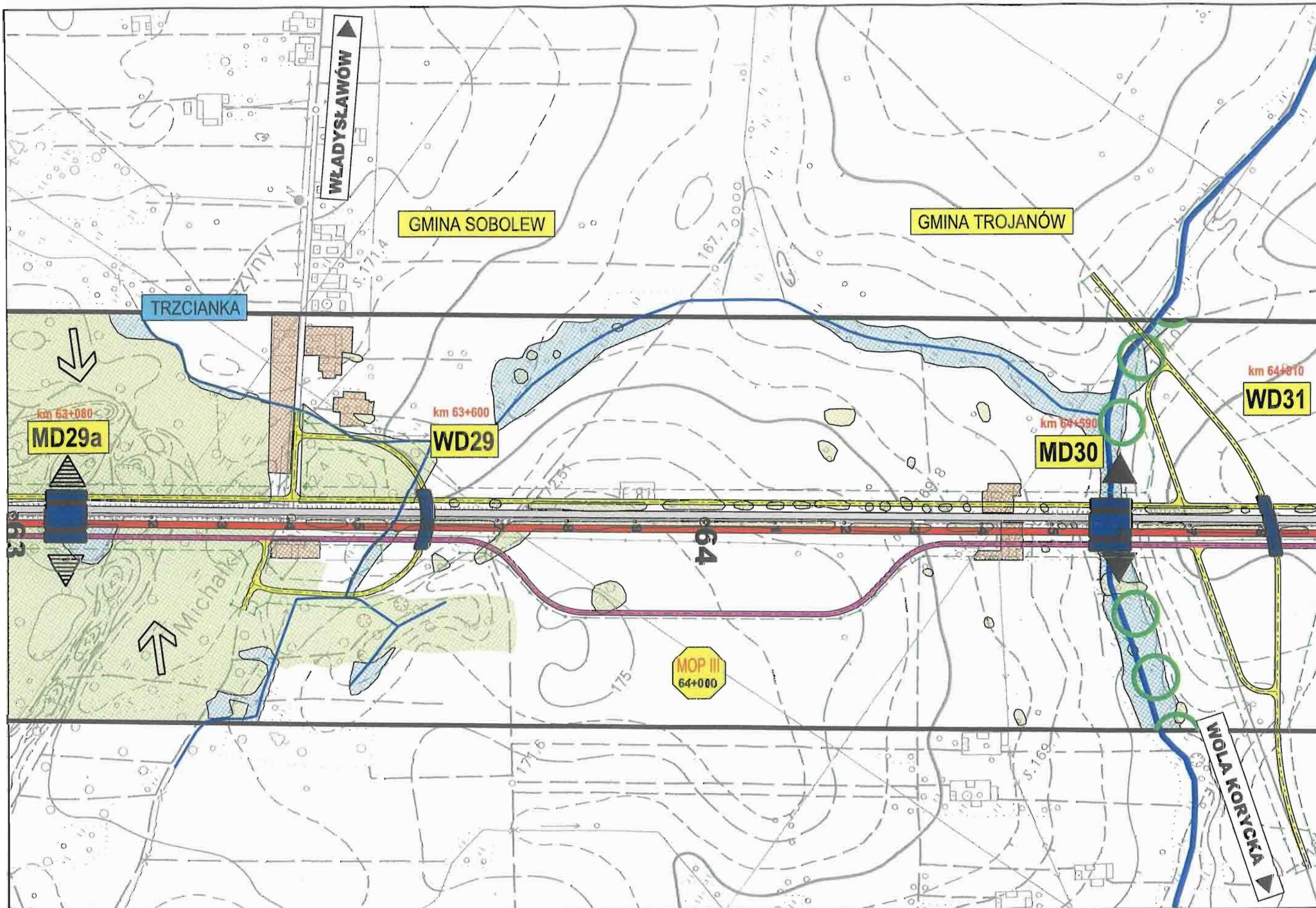
Skala: 1:5000  
 Nr rys: 8.3.6/23





<p><b>Investor:</b>           GENERALNA DYREKCJA          "DRÓG KRAJOWYCH I AUTOSTRAD"          Oddział w Warszawie</p>	<p><b>Konsorcjum:</b>           EUROSTRADA          getinza</p>	<p><b>Temat:</b>          Rozbudowa drogi krajowej Nr 17 do parametrów drogi ekspresowej          Węzeł "Lubelska" - granica województwa lubelskiego (3+200 - 74+883)  <b>Materiały do wniosku o wydanie decyzji o środowiskowych          uwarunkowaniach zgody na realizację inwestycji</b></p>	<p><b>Data:</b>          07.2009</p>	<p><b>Nazwa rysunku:</b>          Mapa uwarunkowań środowiskowych          WARIANT 1d</p>	<p><b>Skala:</b>          1:5000  <b>Nr rys:</b>          8.3.6/24</p>
---	--	---	--	---	--





Investor:



GENERALNA DYREKCJA  
"DRÓG KRAJOWYCH I AUTOSTRAD"  
Oddział w Warszawie

Konsorcjum:



Temat:

Rozbudowa drogi krajowej Nr 17 do parametrów drogi ekspresowej  
Wzrost "Lubelska" - granica województwa lubelskiego (3+200 - 74+883)  
**Materiały do wniosku o wydanie decyzji o środowiskowych**  
**uwarunkowaniach z tytułu na realizację inwestycji**

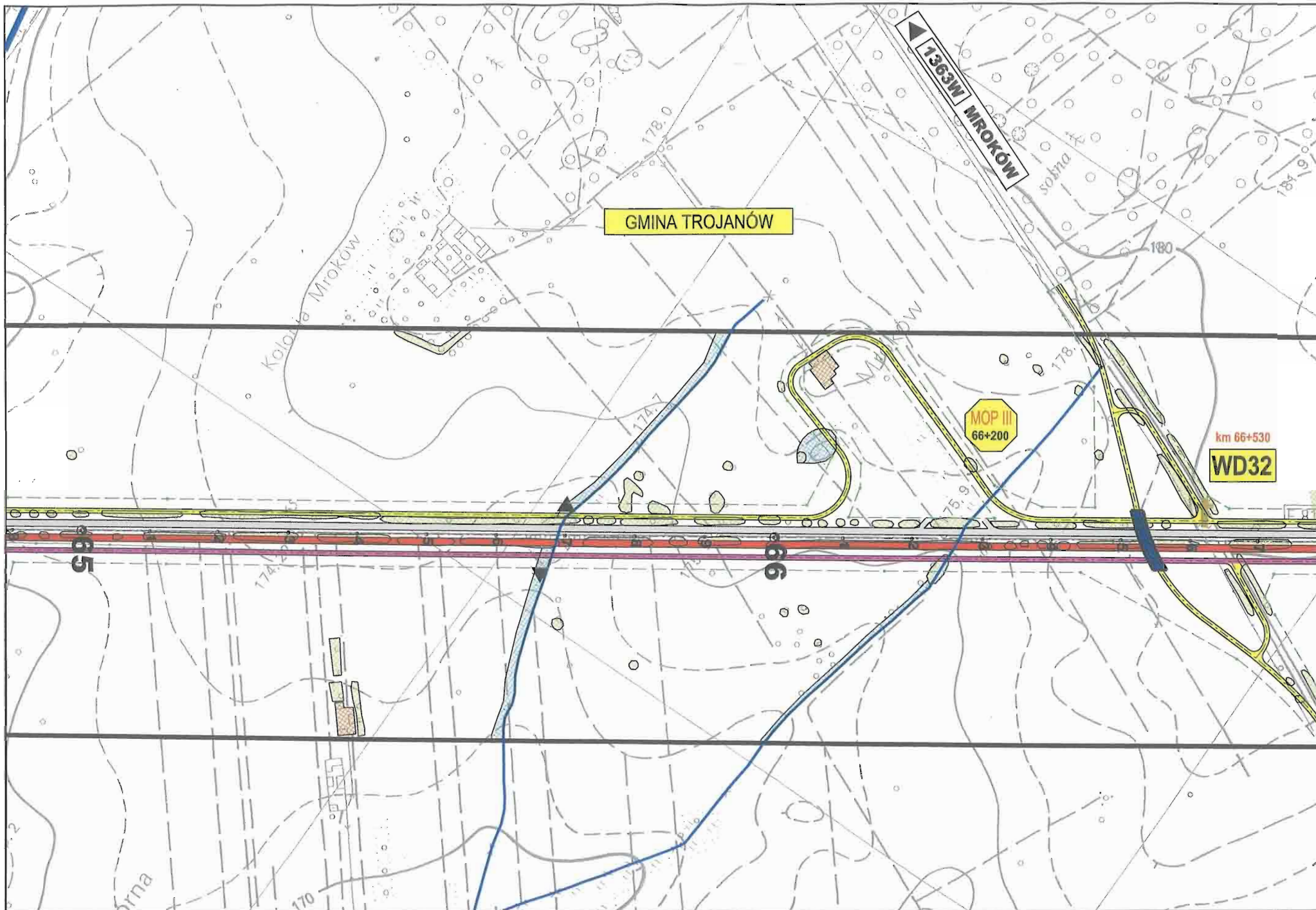
Data:  
07.2009


Nazwa rysunku:

Mapa uwarunkowań środowiskowych  
WARIANT 1d

Skala:  
1:5000  
Nr rys:  
8.3.6/25





Inwestor:  

 GENERALNA DYREKCJA  
 DRÓG KRAJOWYCH I AUTOSTRAD  
 Oddział w Warszawie

Konsorcjum:  

 EUROSTRADA  

 getinra

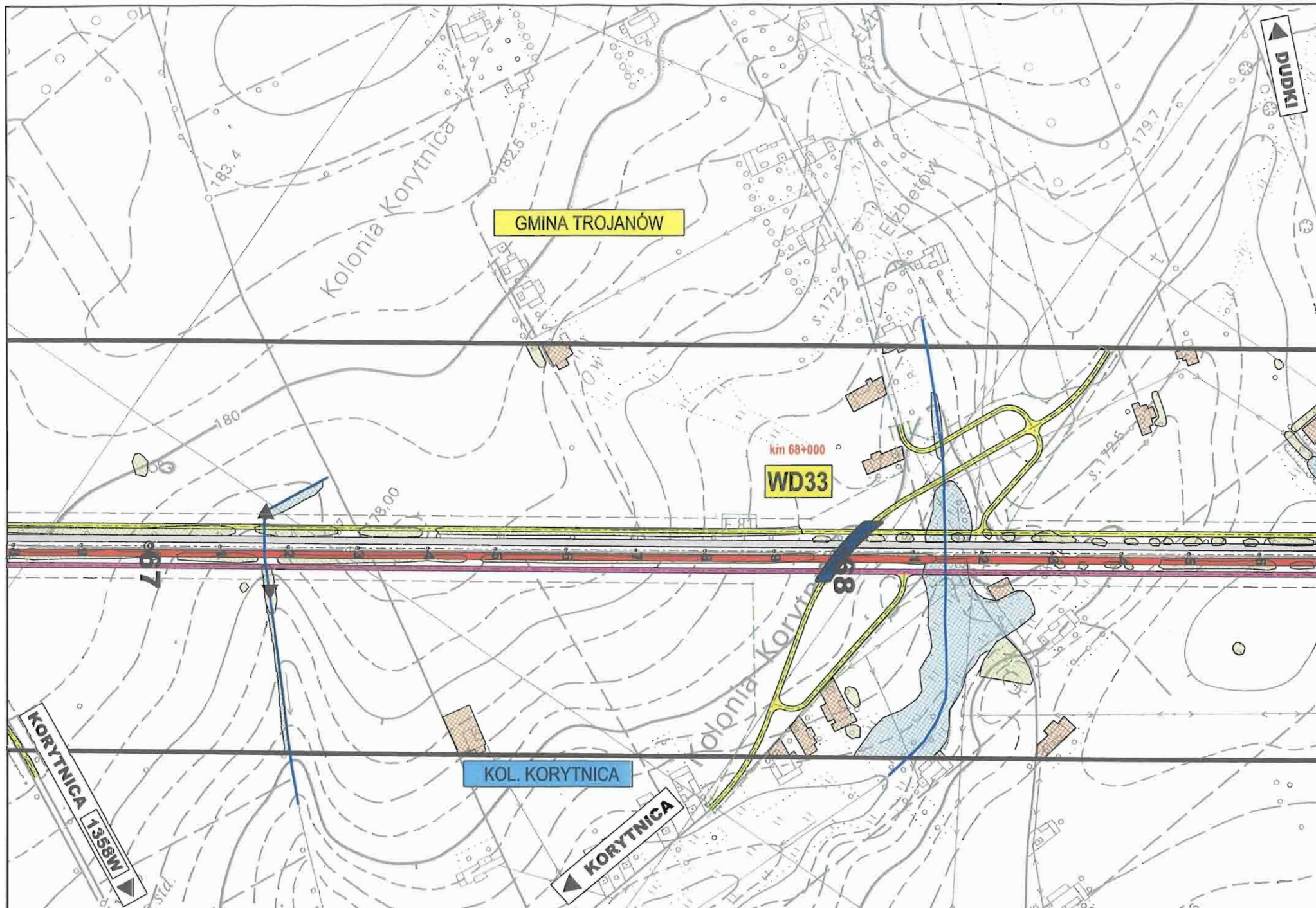
Temat:  
 Rozbudowa drogi krajowej Nr 17 do parametrów drogi ekspresowej  
 Węzeł "Lubelska" - granica województwa lubelskiego (3+200 - 74+883)  
**Materiały do wniosku o wydanie decyzji o środowiskowych  
 uwarunkowaniach zgody na realizację inwestycji**

Data:  
 07.2009

Nazwa rysunku:  
 Mapa uwarunkowań środowiskowych  
 WARIANT 1d

Skala:  
 1:5000  
 Nr rys:  
 8.3.6/26





GMINA TROJANÓW

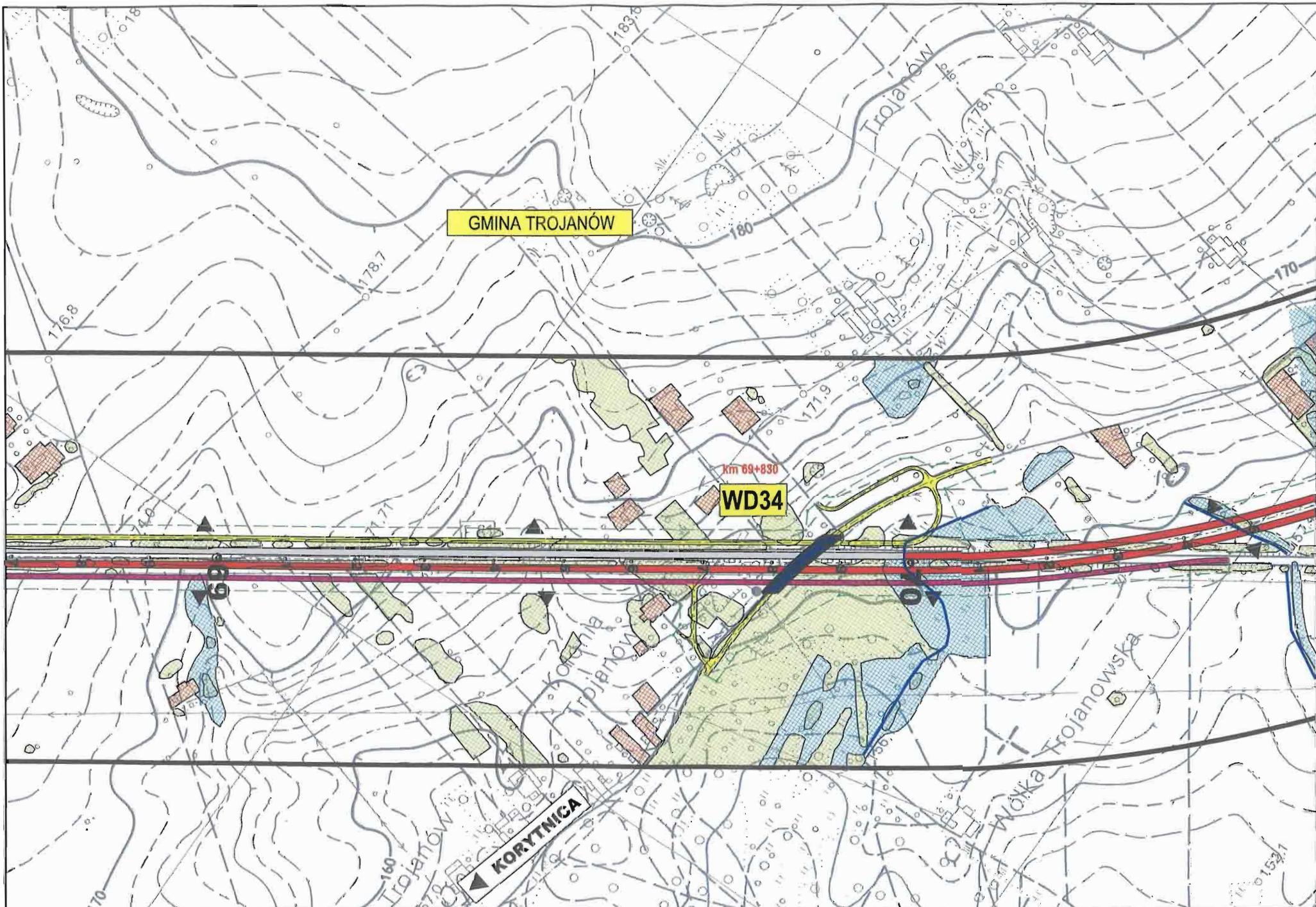
km 68+000  
WD33


KOL. KORYTNICA

KORYTNICA

<p><b>Investor:</b> GENERALNA DYREKCJA DRÓG KRAJOWYCH I AUTOSTRAD Oddział w Warszawie</p>	<p><b>Konsorcjum:</b> BUDOWLANO-PROJEKTYWNE ZOO EUROSTRADA getinra</p>	<p><b>Temat:</b> Rozbudowa drogi krajowej Nr 17 do parametrów drogi ekspresowej Węzeł "Lubelska" - granica województwa lubelskiego (3+200 - 74+883) <b>Materiały do wniosku o wydanie decyzji o środowiskowych uwarunkowaniach zgody na realizację inwestycji</b></p>	<p><b>Data:</b> 07.2009</p>	<p><b>Nazwa rysunku:</b> Mapa uwarunkowań środowiskowych WARIANT 1d</p>	<p><b>Skala:</b> 1:5000 <b>Nr rysa:</b> 8.3.6/27</p>
---	--	---	---------------------------------	---	--





**Investor:**  
 GENERALNA DYREKCJA  
 DRÓG KRAJOWYCH I AUTOSTRAD  
 Oddział w Warszawie

**Konsorcjum:**  
 EUROSTRADA  
 getinra

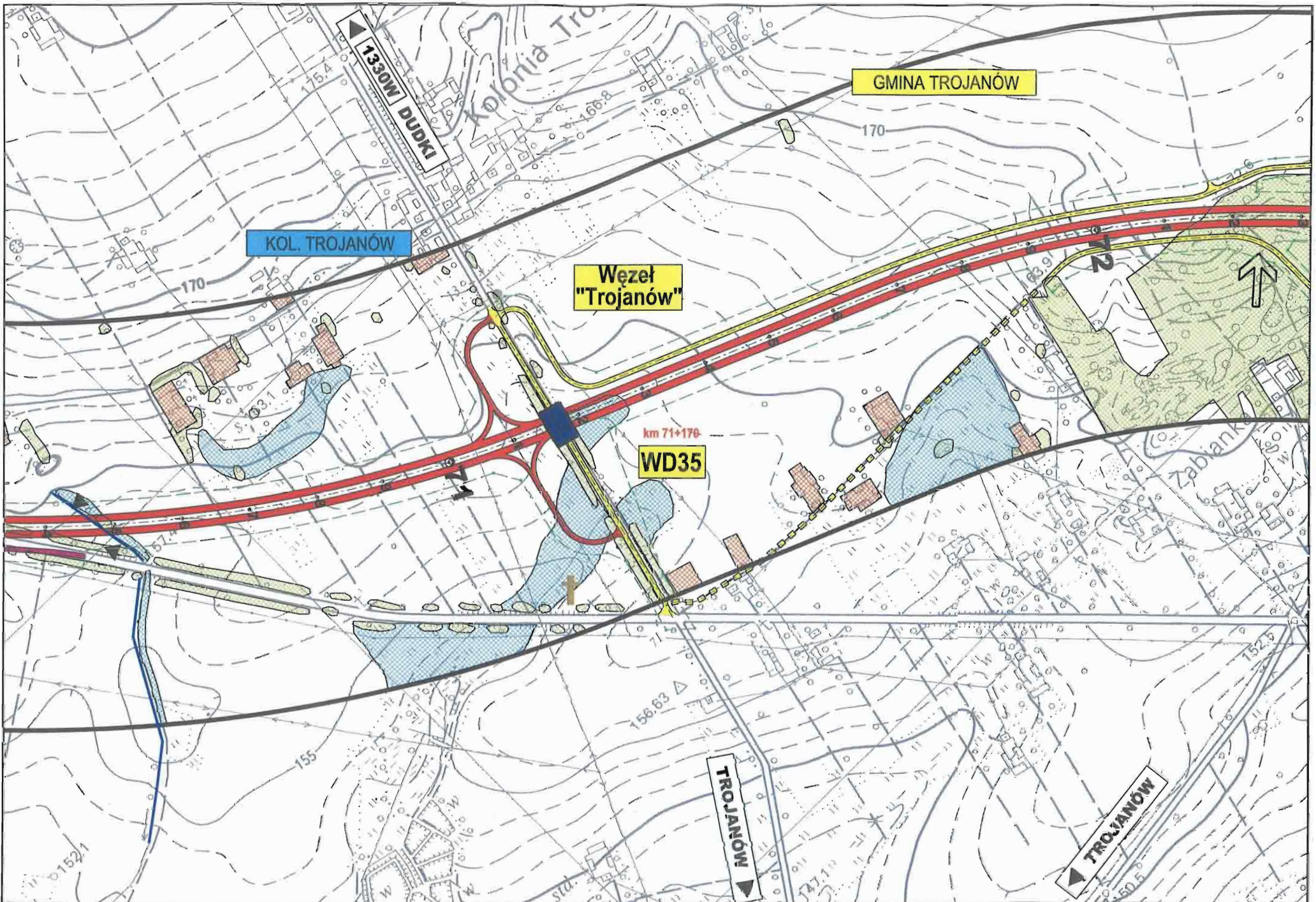
**Temat:**  
 Rozbudowa drogi krajowej Nr 17 do parametrów drogi ekspresowej  
 Węzeł "Lubelska" - granica województwa lubelskiego (3+200 - 74+883)  
**Materiały do wniosku o wydanie decyzji o środowiskowych  
 uwarunkowaniach zgody na realizację inwestycji**

**Data:**  
 07.2009

**Nazwa rysunku:**  
 Mapa uwarunkowań środowiskowych  
 WARIANT 1d

**Skala:**  
 1:5000  
**Nr rys:**  
 8.3.6/28





Investor:



Konsorcjum:



Temat:

Rozbudowa drogi krajowej Nr 17 do parametrów drogi ekspresowej  
 Węzeł "Lubelska" - granica województwa lubelskiego (3+200 - 74+883)  
**Materiały do wniosku o wydanie decyzji o środowiskowych uwarunkowaniach zgody na realizację inwestycji**

Data:

07.2009

Nazwa rysunku:

Mapa uwarunkowań środowiskowych  
 WARIANT 1d

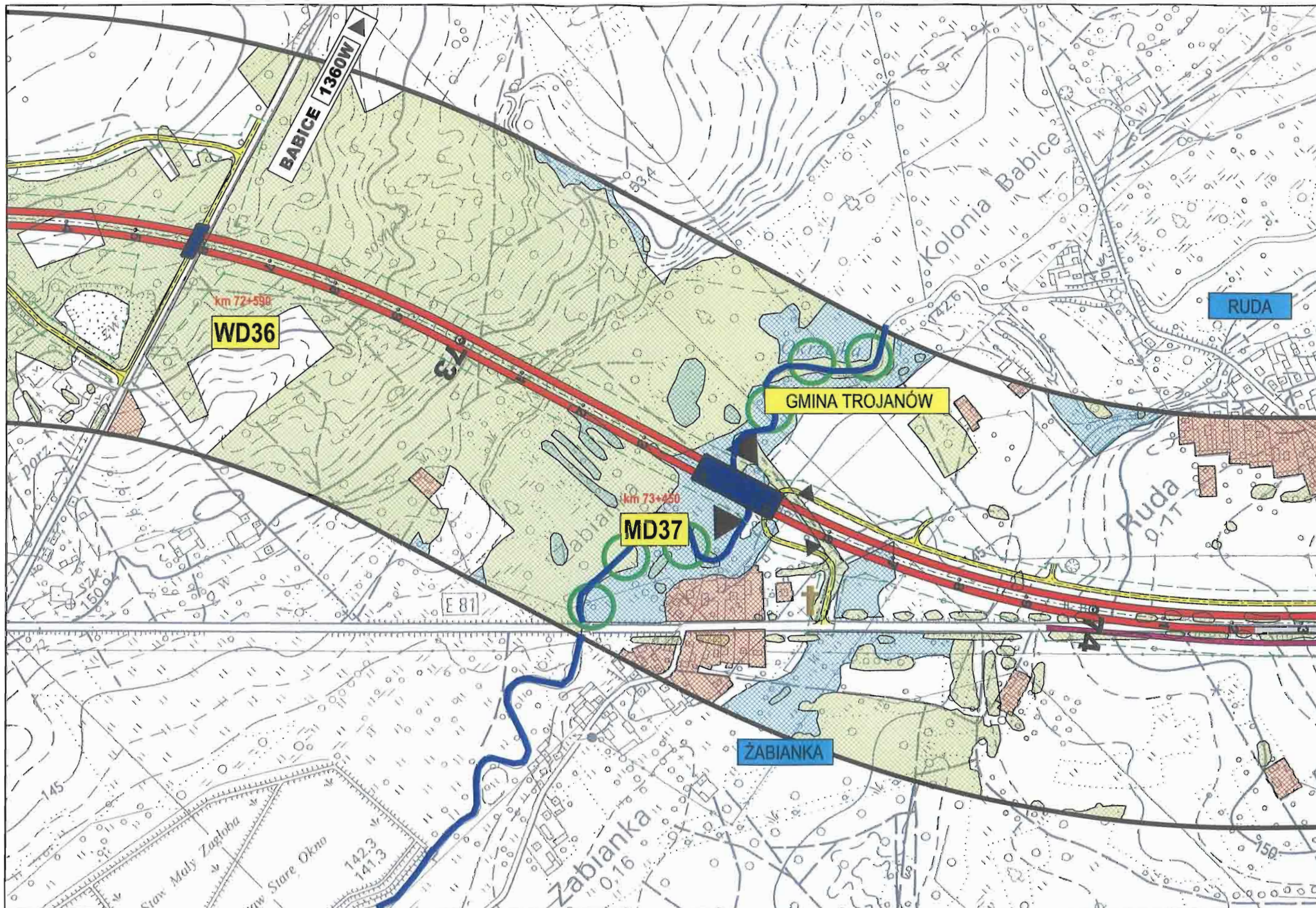
Skala:



1:5000

Nr rys:

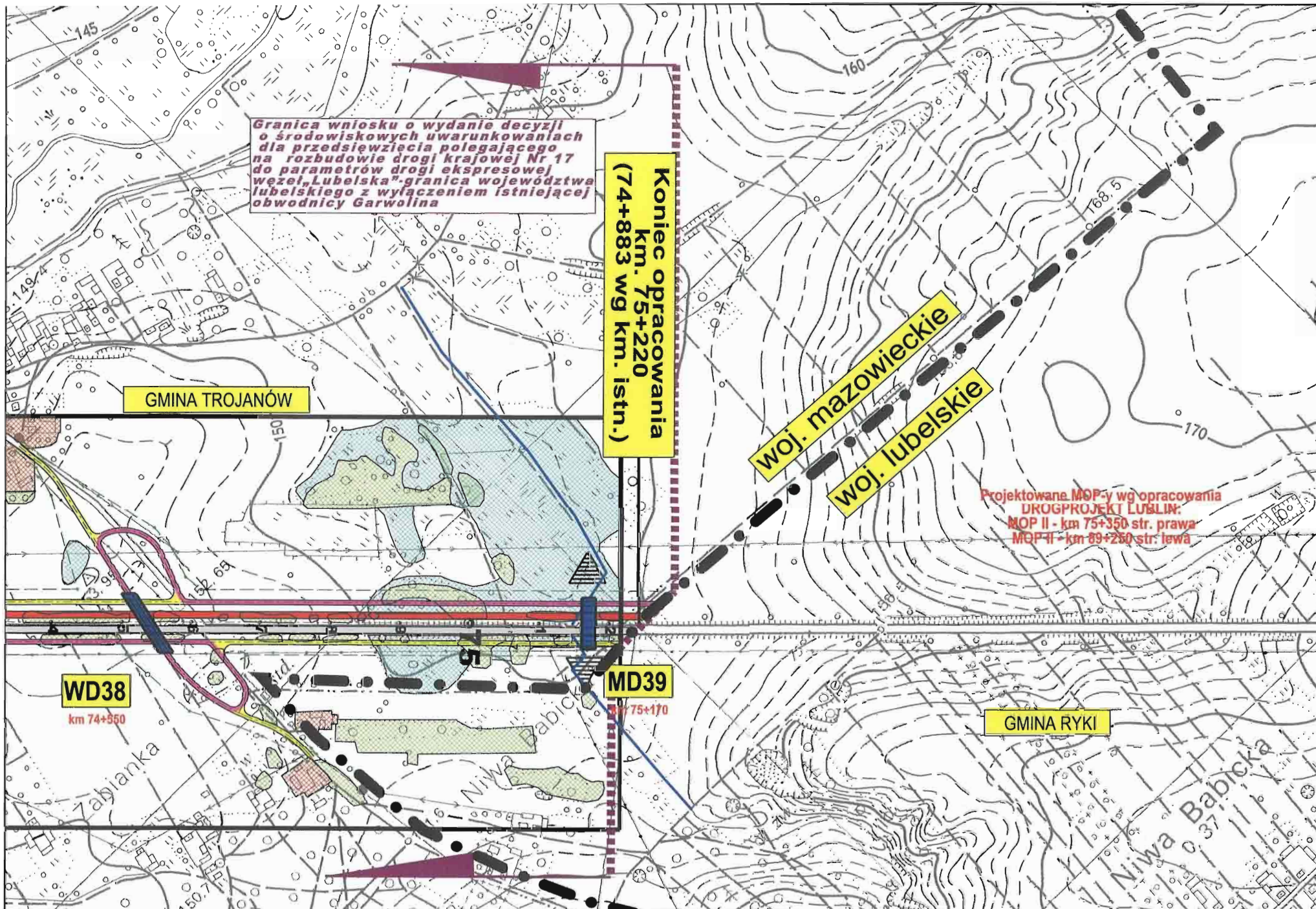
8.3.6/29





<p>inwestor:</p>  <p>GENERALNA DYREKCJA DRÓG KRAJOWYCH I AUTOSTRAD Oddział w Warszawie</p>	<p>Konsorcjum:</p>  <p>MAJĄ PROJEKTOWANO I REALIZOWAĆ EUROSTRADA getin.ro</p>	<p>Temat:</p> <p>Rozbudowa drogi krajowej Nr 17 do parametrów drogi ekspresowej Węzeł "Lubelska" - granica województwa lubelskiego (3+200 - 74+883) <b>Materiały do wniosku o wydanie decyzji o środowiskowych uwarunkowaniach zgody na realizację inwestycji</b></p>	<p>Nazwa rysunku:</p> <p>Mapa uwarunkowań środowiskowych WARIANT 1d</p> <p>Data: 07.2009</p> <p>Skala: 1:5000 Nr rys: 8.3.6/30</p>
--	--	---	--





Granica wniosku o wydanie decyzji o środowiskowych uwarunkowaniach dla przedsięwzięcia polegającego na rozbudowie drogi krajowej Nr 17 do parametrów drogi ekspresowej węzeł „Lubelska” - granica województwa lubelskiego z wyłączeniem istniejącej obwodnicy Garwolina

Koniec opracowania  
km. 75+220  
(74+883 wg km. istn.)

GMINA TROJANÓW

woj. mazowieckie  
woj. lubelskie

Projektowane MOP-y wg opracowania DROGPROJEKT LUBLIN:  
MOP II - km 75+350 str. prawa  
MOP II - km 89+250 str. lewa

WD38  
km 74+950

MD39  
75+170

GMINA RYKI

<p>Inwestor:  GENERALNA DYREKCJA DRÓG KRAJOWYCH I AUTOSTRAD Oddział w Warszawie</p>	<p>Konsorcjum:  EUROSTRADA getinro</p>	<p>Temat: Rozbudowa drogi krajowej Nr 17 do parametrów drogi ekspresowej Węzeł "Lubelska" - granica województwa lubelskiego (3+200 - 74+883) <b>Materiały do wniosku o wydanie decyzji o środowiskowych uwarunkowaniach zgody na realizację inwestycji</b></p>	<p>Data: 07.2009</p>	<p>Nazwa rysunku: Mapa uwarunkowań środowiskowych WARIANT 1d</p>	<p>Skala: 1:5000 Nr rys: 8.3.6/31</p>
--	---	--	--------------------------	--	---