


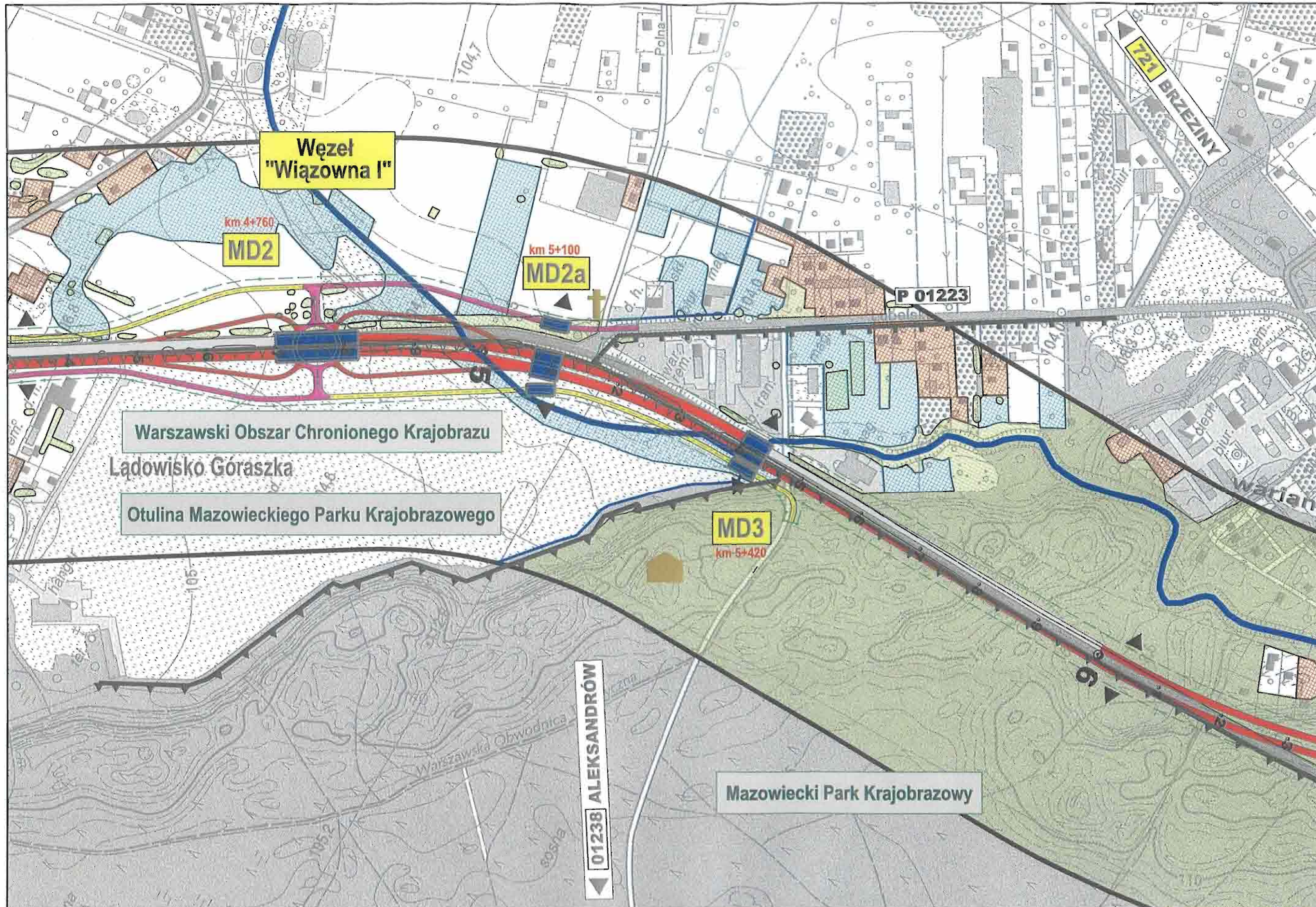


Obszar objęty decyzją nr WSR.I.SM,EM/6613/1/80/05 z dnia 19.10.2007 o środowiskowych uwarunkowaniach dla przedsięwzięcia polegającego na budowie wschodniej obwodnicy Warszawy na odcinku od węzła "Marki" do węzła "Lubelska"

Granica wniosku o wydanie decyzji o środowiskowych uwarunkowaniach dla przedsięwzięcia polegającego na rozbudowie drogi krajowej Nr 17 do parametrów drogi ekspresowej węzeł "Lubelska" - granica województwa lubelskiego z wyłączeniem istniejącej obwodnicy Garwolina

<p>Inwestor:   GENERALNA DYREKCJA          DRÓG KRAJOWYCH I AUTOSTRAD          Oddział w Warszawie</p>	<p>Konsorcjum:   EUROSTRADA          BIURO PROJEKTOWO-KONSTRUKCYJNE   getinra</p>	<p>Temat:          Rozbudowa drogi krajowej Nr 17 do parametrów drogi ekspresowej          Węzeł "Lubelska" - granica województwa lubelskiego (3+200 - 74+883)  <b>Materiały do wniosku o wydanie decyzji o środowiskowych uwarunkowaniach zgody na realizację inwestycji</b></p>	<p>Data:          07.2009</p>	<p>Nazwa rysunku:          Mapa uwarunkowań środowiskowych          WARIANT 2a</p>	<p>Skala:          1:5000          Nr rys.          8.3.2/1</p>
---	---	---	-----------------------------------	--	---



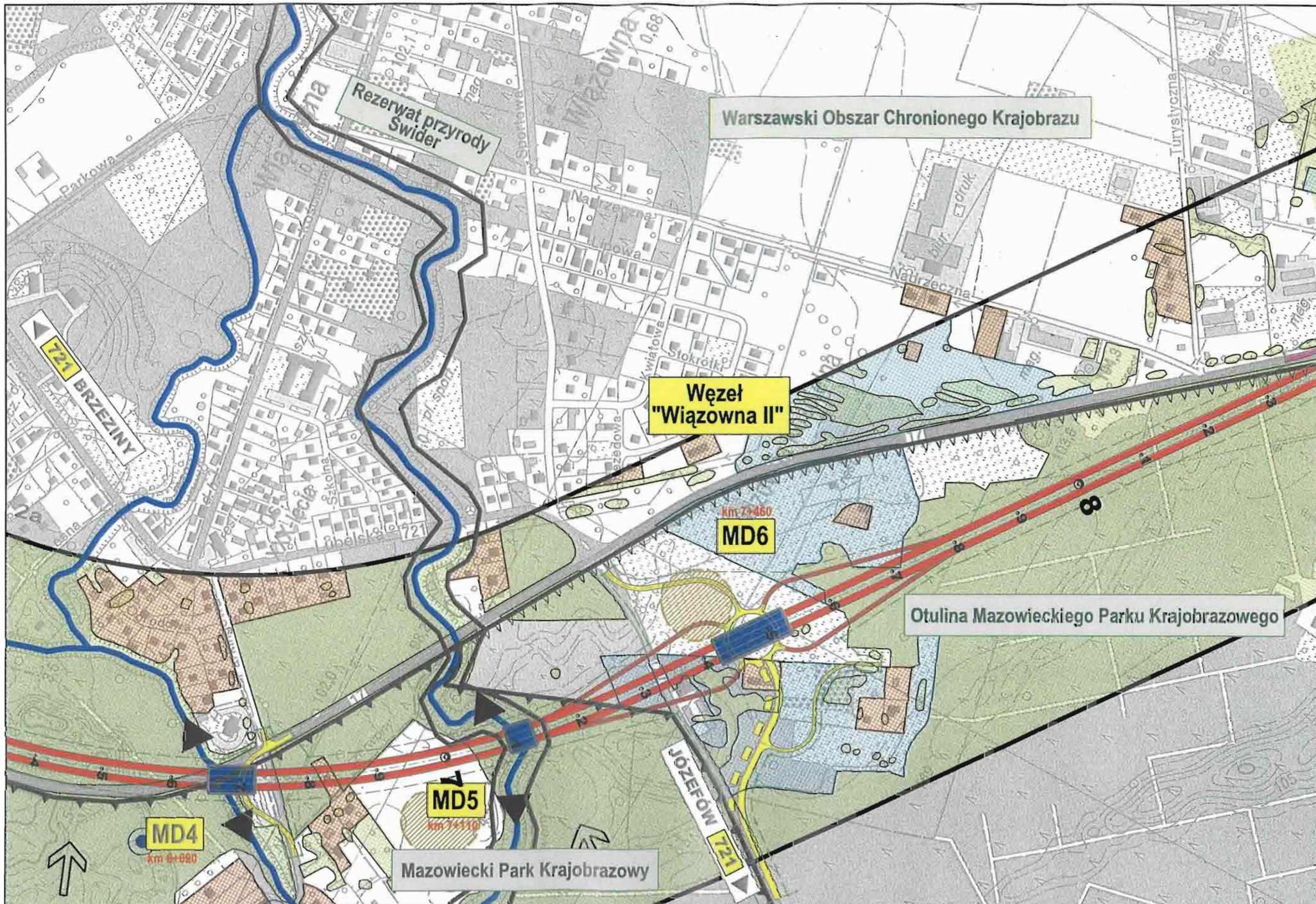
**Inwestor:**  
 GENERALNA DYREKCJA  
 DRÓG KRAJOWYCH I AUTOSTRAD  
 Oddział w Warszawie

**Konsorcjum:**  
 EUROSTRADA  
 getinra

**Temat:**  
 Rozbudowa drogi krajowej Nr 17 do parametrów drogi ekspresowej  
 Węzeł "Lubelska" - granica województwa lubelskiego (3+200 - 74+883)  
**Materiały do wniosku o wydanie decyzji o środowiskowych  
 uwarunkowaniach zgody na realizację inwestycji**

**Nozwa rysunku:**  
 Mapa uwarunkowań środowiskowych  
 WARIANT 2a  
**Data:**  
 07.2009

**Skala:**  
 1:5000  
**Nr rys:**  
 8.3.2/2



Inwestor:



GENERALNA DYREKCJA  
DRÓG KRAJOWYCH I AUTOSTRAD  
Oddział w Warszawie

Konsorcjum:



Temat:

Rozbudowa drogi krajowej Nr 17 do parametrów drogi ekspresowej  
Węzeł "Lubelska" - granica województwa lubelskiego (3+200 - 74+883)  
**Materiały do wniosku o wydanie decyzji o środowiskowych  
warunkowaniach zgody na realizację inwestycji**

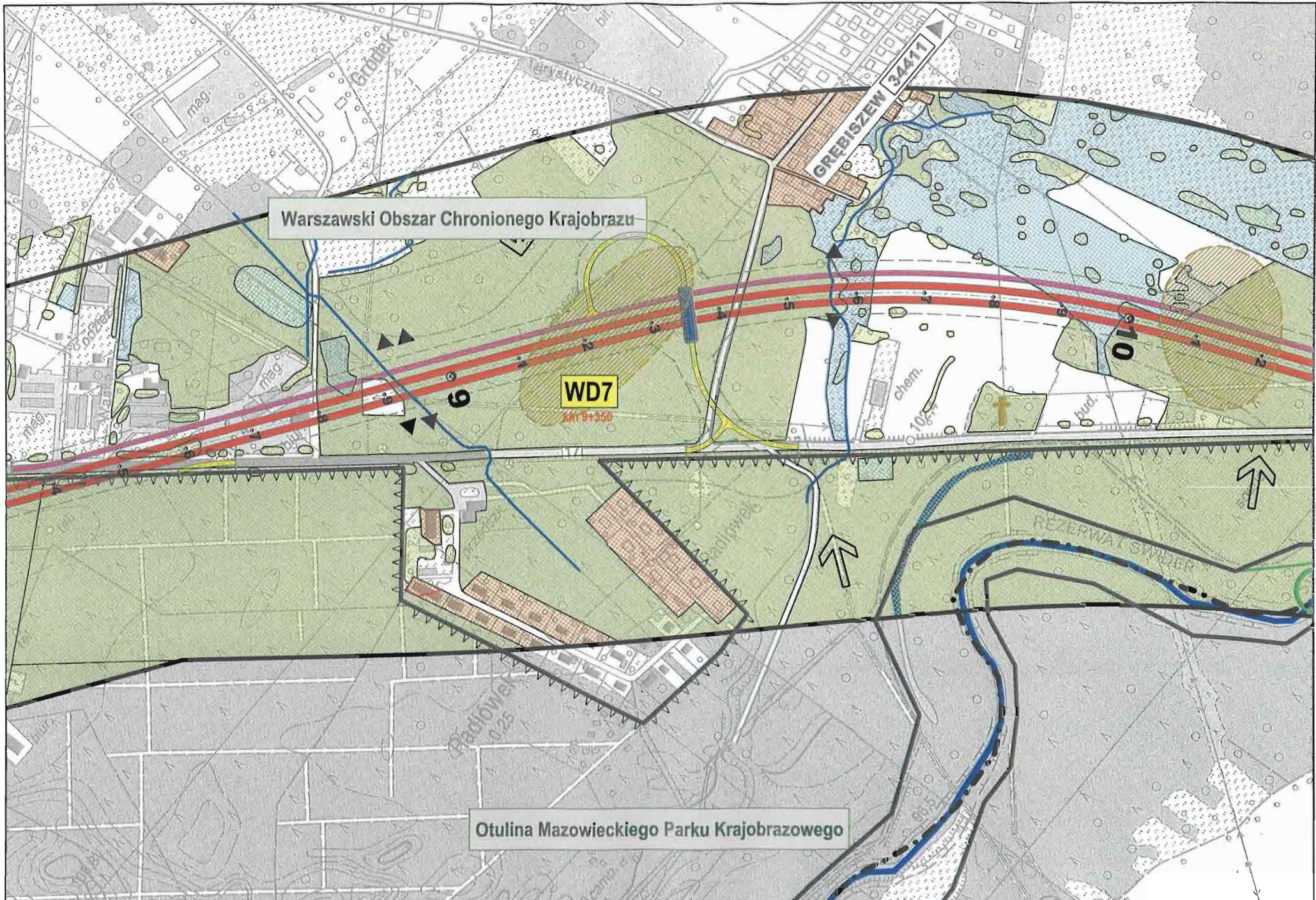
Data:  
07.2009



Nazwa rysunku:

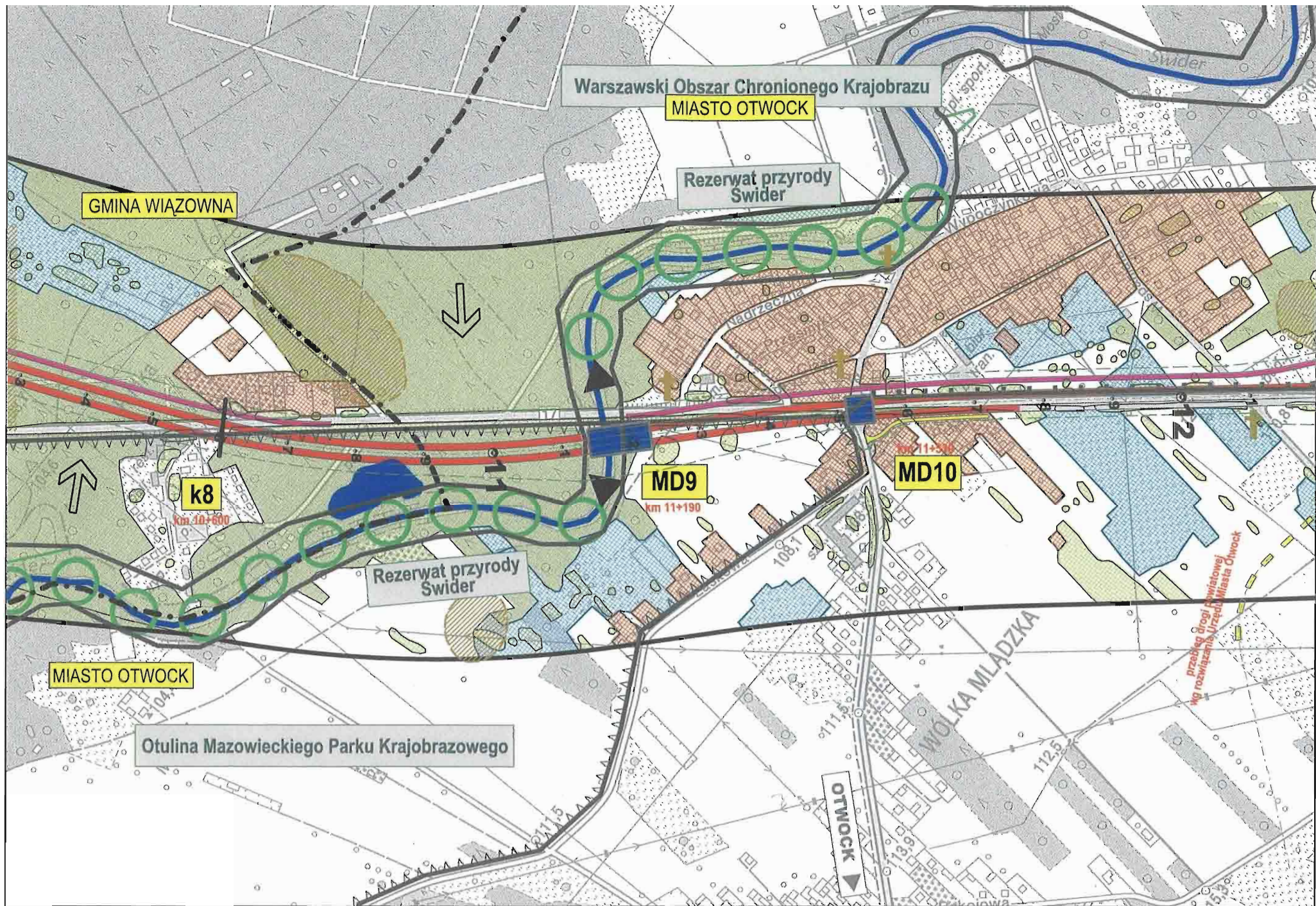
Mapa uwarunkowań środowiskowych  
WARIANT 2a

Skala:

1:5000  
Nr rys:  
8.3.2/3



<p><b>Investor:</b>           GENERALNA DYREKCJA          DRÓG KRAJOWYCH I AUTOSTRAD          Oddział w Warszawie</p>	<p><b>Konsorcjum:</b>           EUROSTRADA           getinra</p>	<p><b>Temat:</b>          Rozbudowa drogi krajowej Nr 17 do parametrów drogi ekspresowej          Wzłoz "Lubelska" - granica województwa lubelskiego (3+200 - 74+883)  <b>Materiały do wniosku o wydanie decyzji o środowiskowych          uwarunkowaniach zgody na realizację inwestycji</b></p>	<p><b>Data:</b>          07.2009</p>	<p><b>Nazwa rysunku:</b>          Mapa uwarunkowań środowiskowych          WARIANT 2a</p>	<p><b>Skala:</b>          1:5000  <b>Nr rys.:</b>          8.3.2/4</p>
---	--	---	--	---	--



Investor:



GENERALNA DYREKCJA  
DRÓG KRAJOWYCH I AUTOSTRAD  
Oddział w Warszawie

Konsorcjum:



Temat:

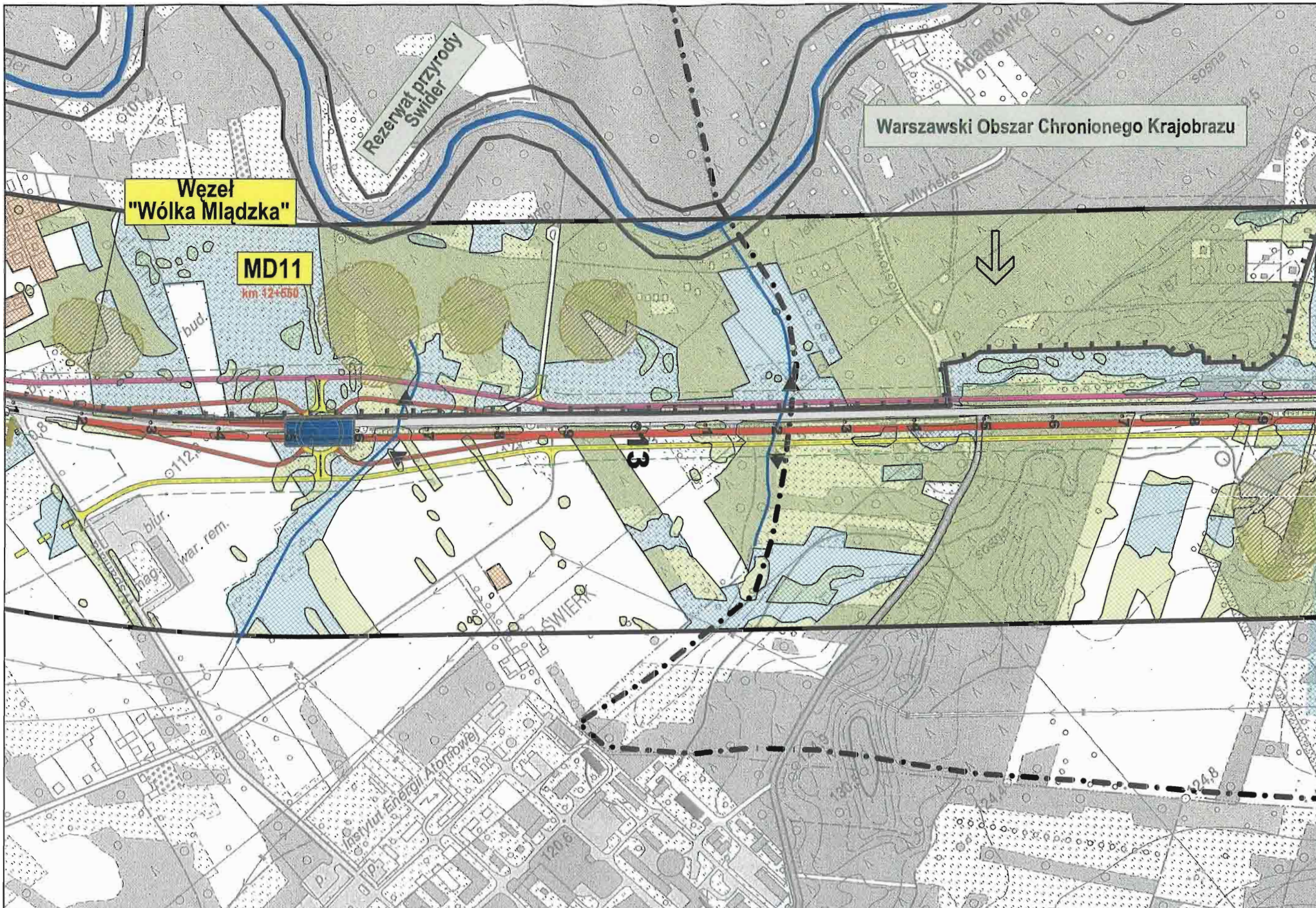
Rozbudowa drogi krajowej Nr 17, do parametrów drogi ekspresowej  
Węzeł "Lubelska" - granica województwa lubelskiego (3+200 - 74+883)  
**Materiały do wniosku o wydanie decyzji o środowiskowych  
uwarunkowaniach zgody na realizację inwestycji**




Data:  
07.2009

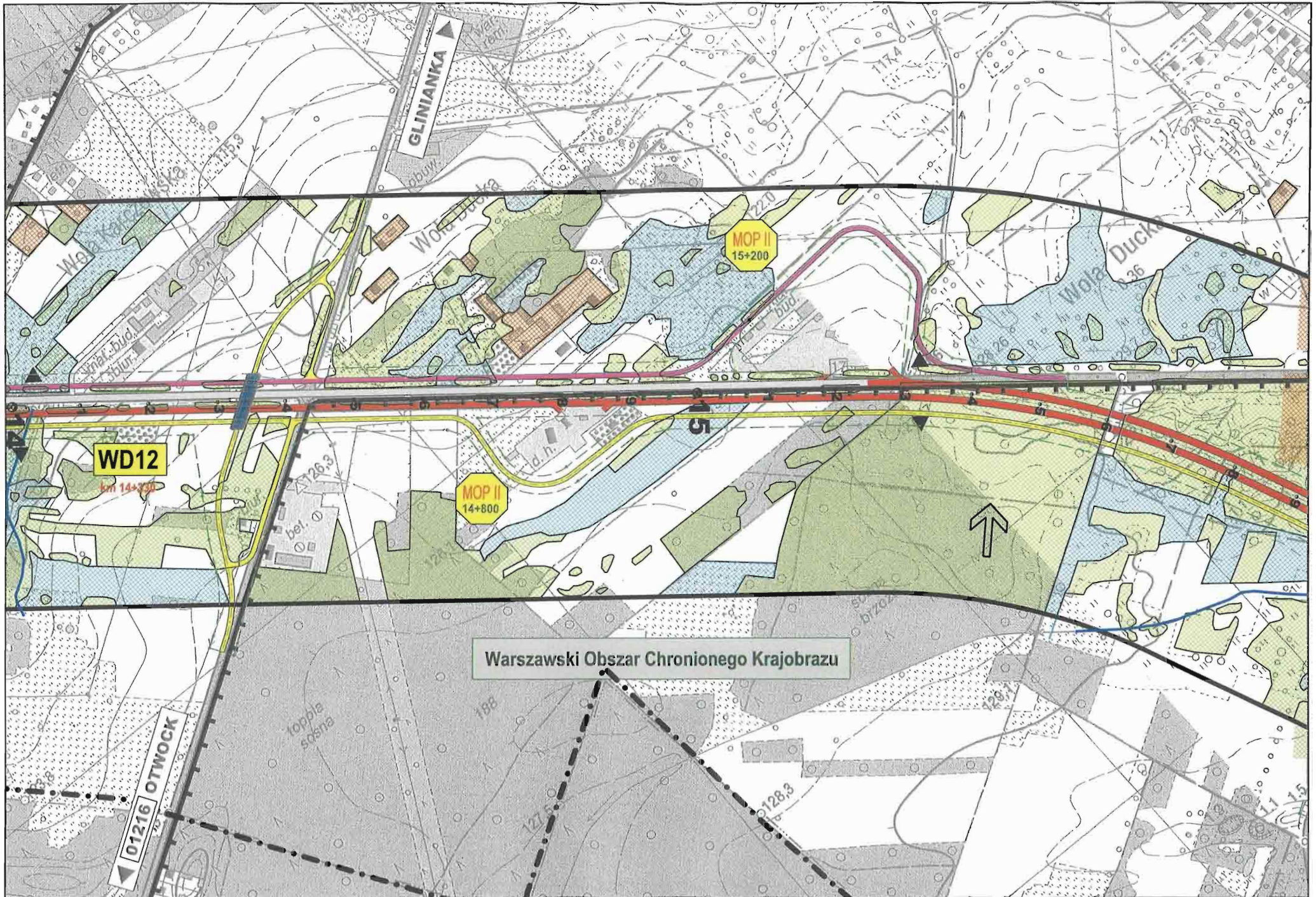
Nazwa rysunku:


Mapa uwarunkowań środowiskowych  
WARIANT 2a

Skala:  
1:5000  
Nr rys:  
8.3.2/5



<p><b>Investor:</b>           GENERALNA DYREKCJA          DRÓG KRAJOJOWYCH I AUTOSTRAD          Oddział w Warszawie</p>	<p><b>Konsorcjum:</b>           EUROSTRADA           getino</p>	<p><b>Temat:</b>          Rozbudowa drogi krajowej Nr 17 do parametrów drogi ekspresowej          Węzeł "Lubelska" - granica województwa lubelskiego (3+200 - 74+883)  <b>Materiały do wniosku o wydanie decyzji o środowiskowych          uwarunkowaniach zgody na realizację inwestycji</b></p>	<p><b>Data:</b>          07.2009</p>	<p><b>Nazwa rysunku:</b>          Mapa uwarunkowań środowiskowych          WARIANT 2a</p>	<p><b>Skala:</b>          1:5000  <b>Nr rys:</b>          8.3.2/6</p>
---	---	---	--	---	---



Inwestor:  

 GENERALNA DYREKCJA  
 DRÓG KRAJOWYCH I AUTOSTRAD  
 Oddział w Warszawie

Konsorcjum:  

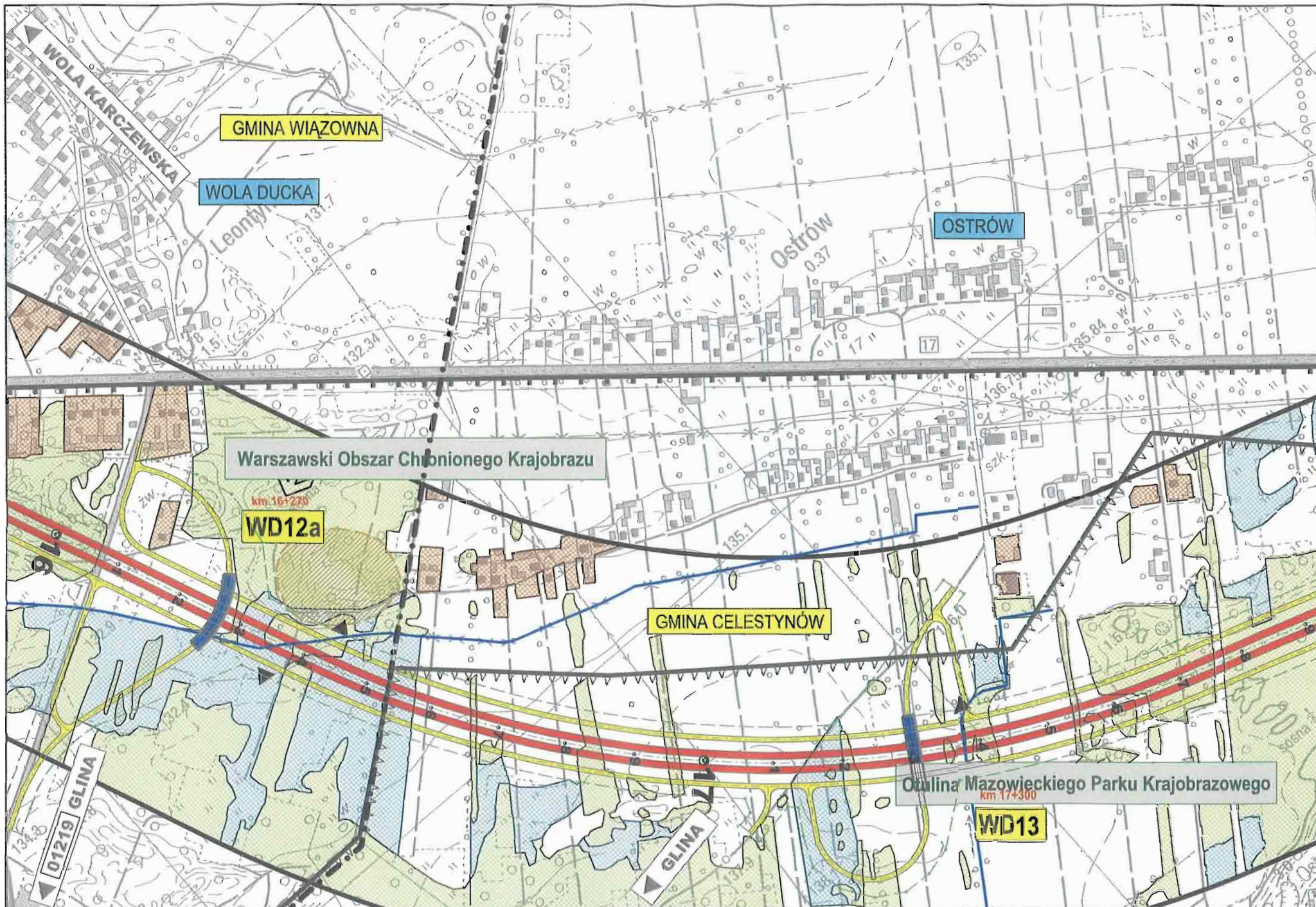
 EUROPROJEKTOWO-KONSALTINGOWE  
 EUROSTRADA  
 getinra


Temat:  
 Rozbudowa drogi krajowej Nr 17 do parametrów drogi ekspresowej  
 Węzeł "Lubelska" - granica województwa lubelskiego (3+200 - 74+883)  
**Materiały do wniosku o wydanie decyzji o środowiskowych  
 uwarunkowaniach zgody na realizację inwestycji**

Data:  
 07.2009

Nazwa rysunku:  
 Mapa uwarunkowań środowiskowych  
 WARIANT 2a

Skala:  
 1:5000  
 Nr rys:  
 8.3.2/7



**Investor:**  
 GENERALNA DYREKCJA  
 DRÓG KRAJOWYCH I AUTOSTRAD  
 Oddział w Warszawie

**Konsorcjum:**  
 PARTNERSTWO KONSORCJUM  
 EUROSTRADA  
 getinra

**Temat:**  
 Rozbudowa drogi krajowej Nr 17 do parametrów drogi ekspresowej  
 Węzeł "Lubelska" - granica województwa lubelskiego (3+200 - 74+883)  
**Materiały do wniosku o wydanie decyzji o środowiskowych  
 uwarunkowaniach zgody na realizację inwestycji**

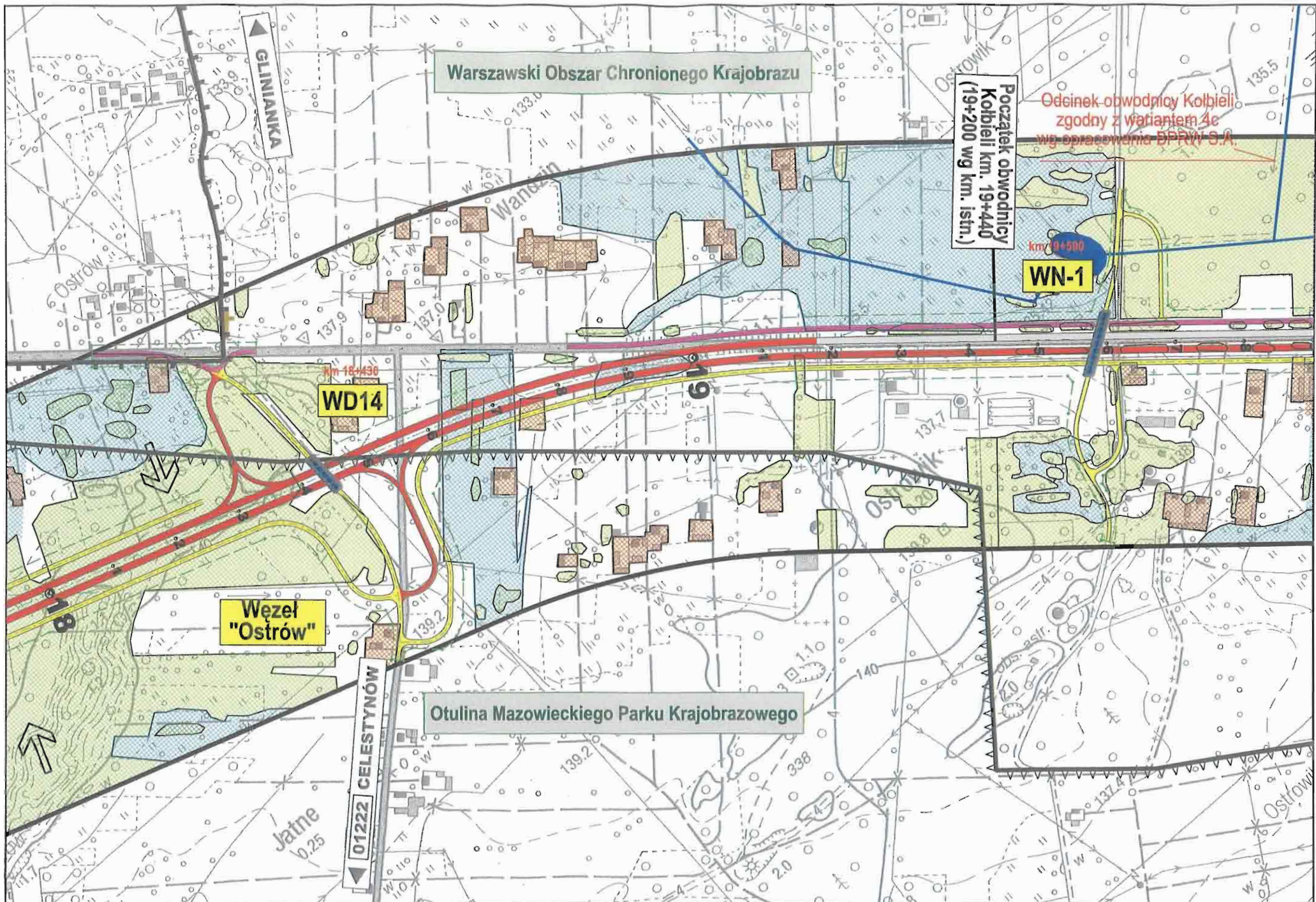
**Data:**  
 07.2009




**Nazwa rysunku:**  
 Mapa uwarunkowań środowiskowych  
 WARIANT 2a

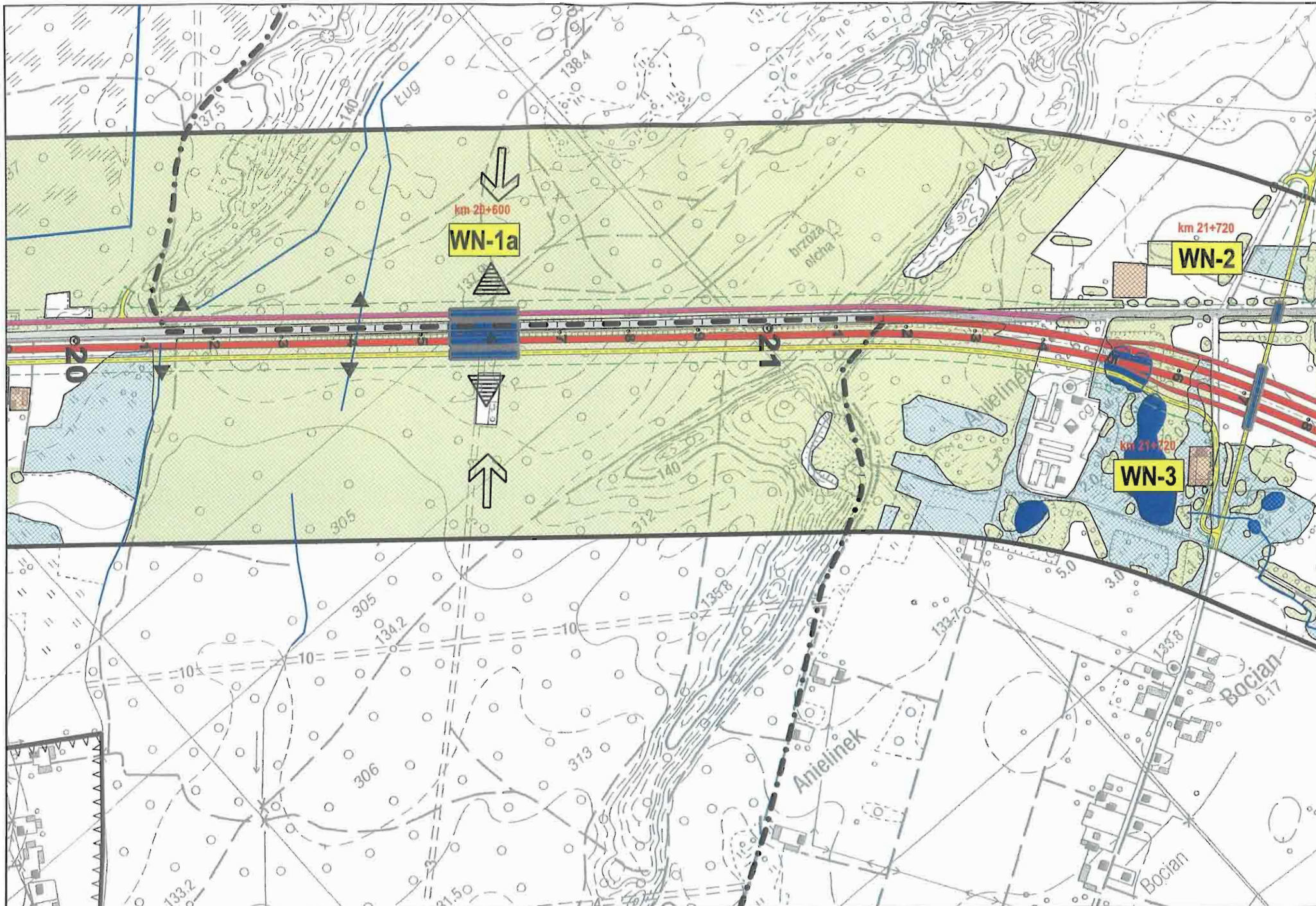
**Skala:**  
 1:5000


**Nr rys.:**  
 8.3.2/8





<p><b>Inwestor:</b>   GENERALNA DYREKCJA          DRÓG KRAJOWYCH I AUTOSTRAD          Oddział w Warszawie</p>	<p><b>Konsorcjum:</b>   EUROSTRADA   getinso</p>	<p><b>Tytuł:</b>          Rozbudowa drogi krajowej Nr 17 do parametrów drogi ekspresowej          Węzeł "Lubelska" - granica województwa lubelskiego (3+200 - 74+883)  <b>Materiały do wniosku o wydanie decyzji o środowiskowych          uwarunkowaniach zgody na realizację inwestycji</b></p>	<p><b>Data:</b>          07.2009</p>	<p><b>Nazwa rysunku:</b>          Mapa uwarunkowań środowiskowych          WARIANT 2a</p>	<p><b>Skala:</b>          1:5000  <b>Nr rys.:</b>          8.3.2/9</p>
---	--	---	--	---	--



**Inwestor:**  
 GENERALNA DYREKCJA  
 DRÓG KRAJOWYCH I AUTOSTRAD  
 Oddział w Warszawie

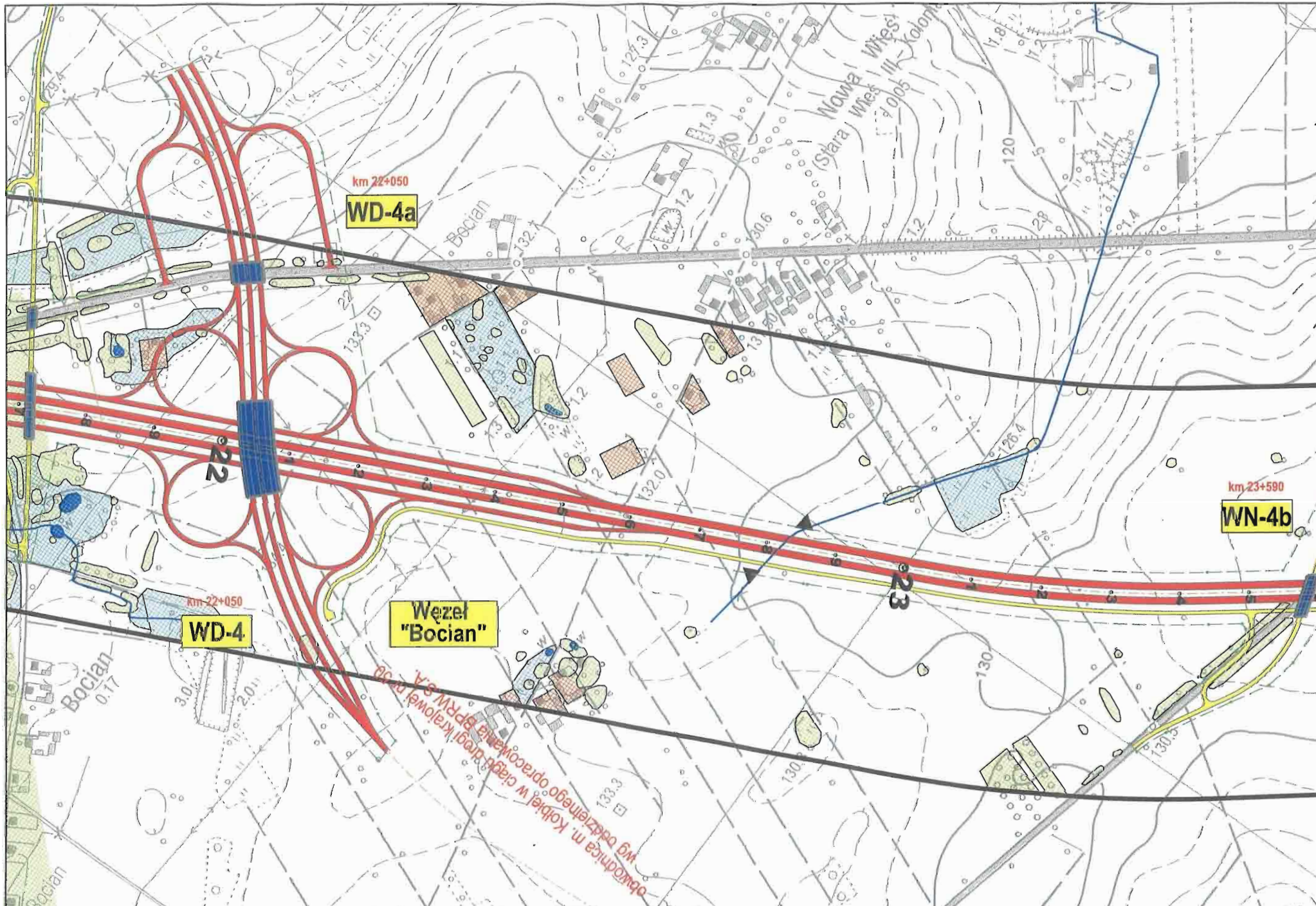
**Konsorcjum:**  
 EUROSTRADA  
 getinra



**Temat:**  
 Rozbudowa drogi krajowej Nr 17 do parametrów drogi ekspresowej  
 Węzeł "Lubelska" - granica województwa lubelskiego (3+200 - 74+883)  
**Materiały do wniosku o wydanie decyzji o środowiskowych  
 uwarunkowaniach zgody na realizację inwestycji**

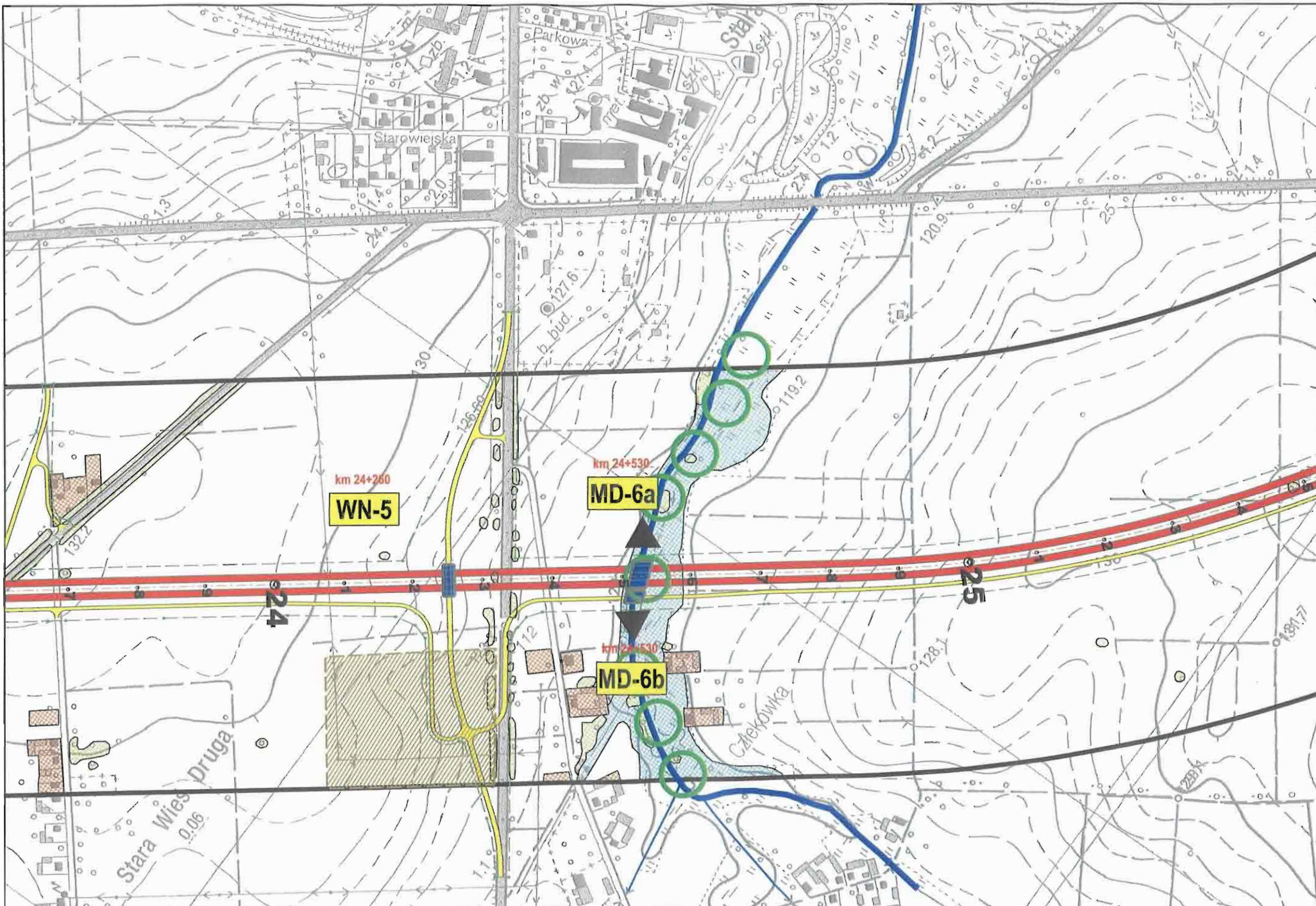
**Data:**  
 07.2009


**Nazwa rysunku:**  
 Mapa uwarunkowań środowiskowych  
 WARIANT 2a

**Skala:**  
 1:5000  
**Nr rys:**  
 8.3.2/9a



<p>Investor:</p>  <p>GENERALNA DYREKCJA DRÓG KRAJOWYCH I AUTOSTRAD Oddział w Warszawie</p>	<p>Konsorcjum:</p>  <p>EUROSTRADA getinra</p>	<p>Temat:</p> <p>Rozbudowa drogi krajowej Nr 17 do parametrów drogi ekspresowej Węzeł "Lubelska" - granica województwa lubelskiego (3+200 - 74+883) <b>Materiały do wniosku o wydanie decyzji o środowiskowych uwarunkowaniach zgody na realizację inwestycji</b></p>	<p>Data:</p> <p>07.2009</p>	<p>Nazwa rysunku:</p> <p>Mapa uwarunkowań środowiskowych WARIANT 2a</p>	<p>Skala:</p> <p>1:5000 Nr rys: 8.3.2/9b</p>
--	--	---	-----------------------------	---	--



Inwestor:  

 GENERALNA DYREKCJA  
 DRÓG KRAJOWYCH I AUTOSTRAD  
 Oddział w Warszawie

Konsorcjum:  

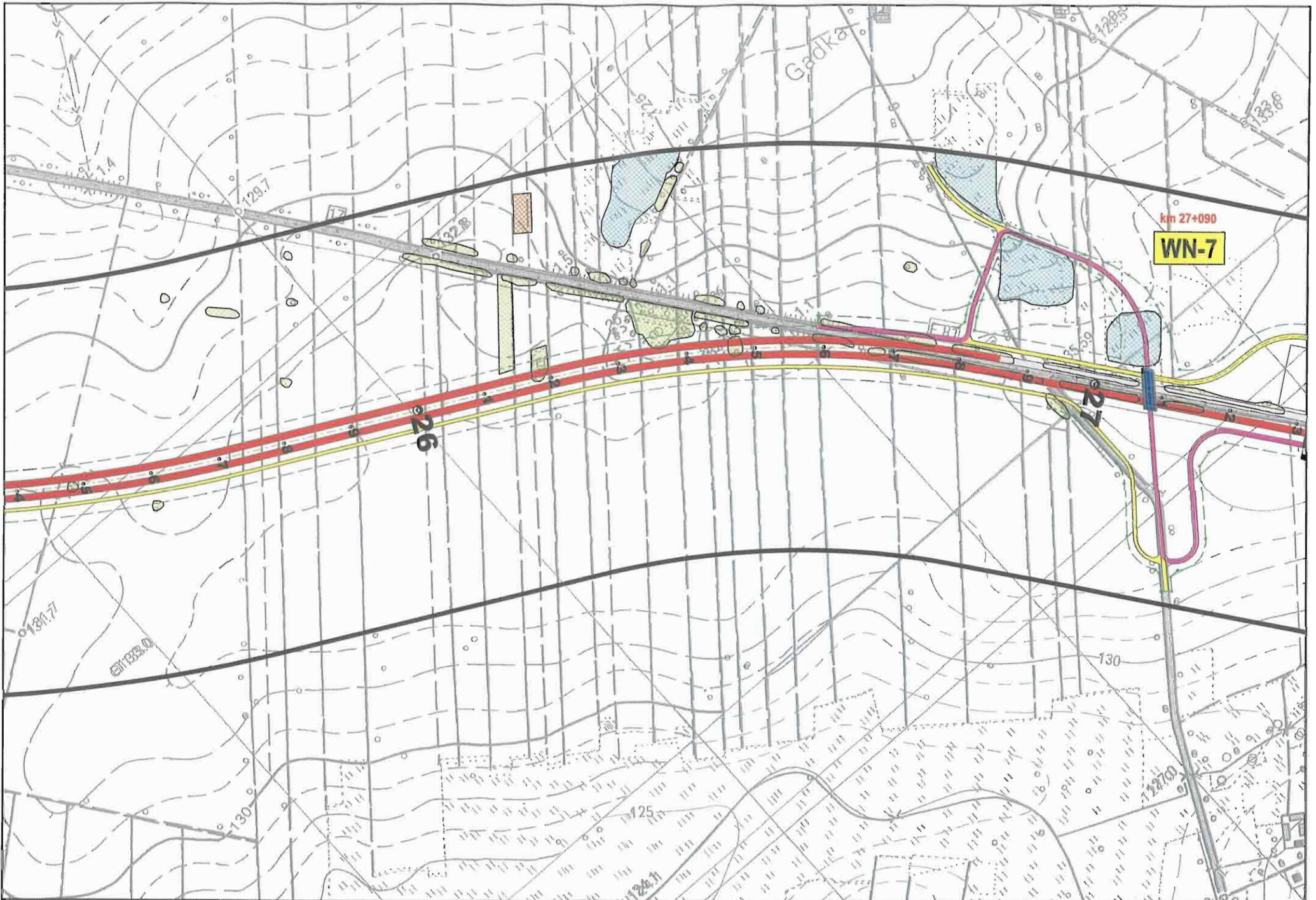
 EUROSTRADA  

 getinra

Temat:  
 Rozbudowa drogi krajowej Nr 17 do parametrów drogi ekspresowej  
 Wzłaz "Lubelska" - granica województwa lubelskiego (3+200 - 74+883)  
**Materiały do wniosku o wydanie decyzji o środowiskowych  
 uwarunkowaniach zgody na realizację inwestycji**

Data:  
 07.2009

Nazwa rysunku:  
 Mapa uwarunkowań środowiskowych  
 WARIANT 2a  
 Skala:  
 1:5000  
 Nr rys:  
 8.3.2/9c



Investor:



GENERALNA DYREKCJA  
DRÓG KRAJOWYCH I AUTOSTRAD  
Oddział w Warszawie

Konsorcjum:



Temat:

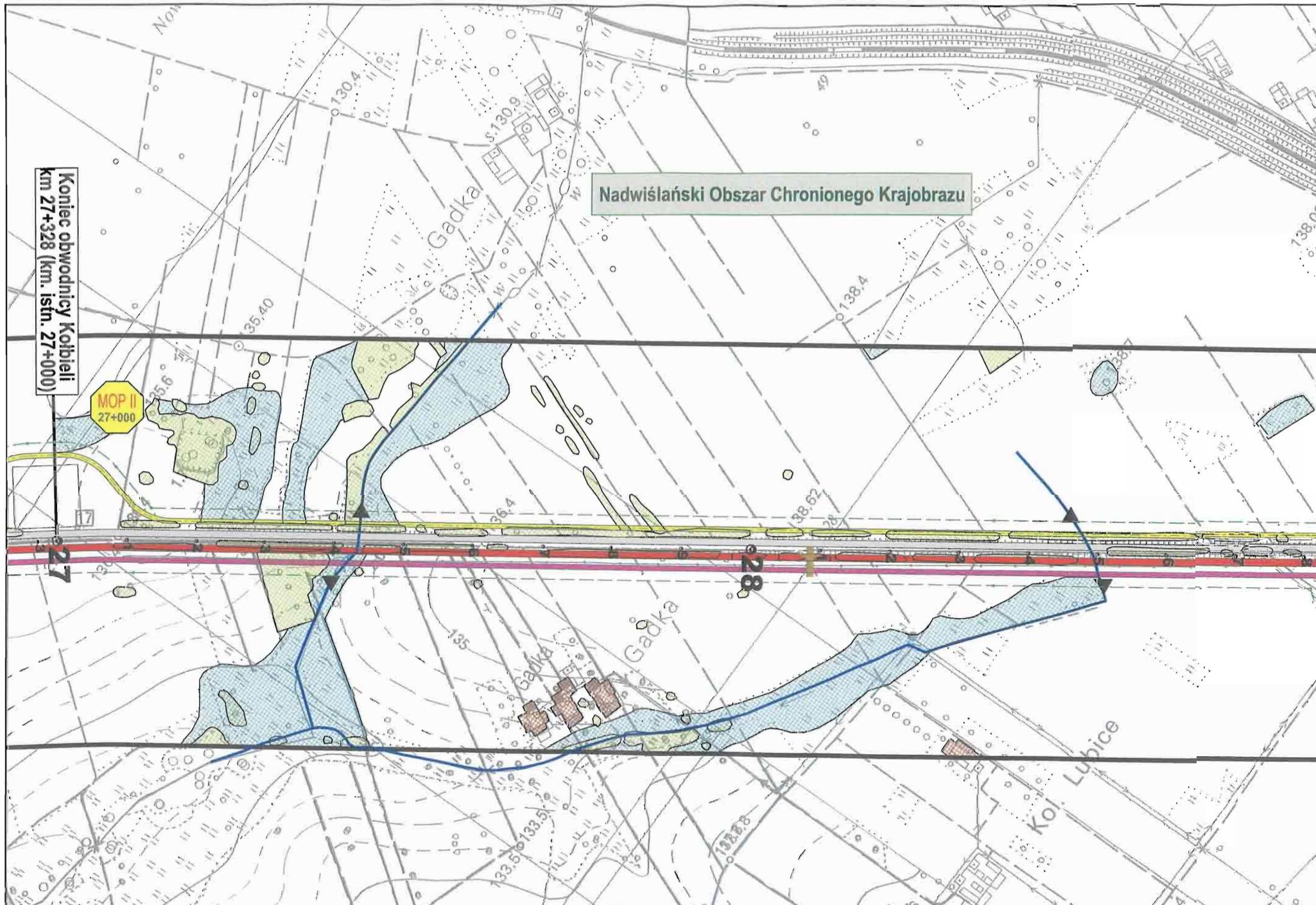
Rozbudowa drogi krajowej Nr 17 do parametrów drogi ekspresowej  
Węzeł "Lubelska" - granica województwa lubelskiego (3+200 - 74+883)  
**Materiały do wniosku o wydanie decyzji o środowiskowych  
uwarunkowaniach zgody na realizację inwestycji**

Data:  
07.2009

Nazwa rysunku:

Mapa uwarunkowań środowiskowych  
WARIANT 2a



Skala:  
1:5000  
Nr rys:  
8.3.2/9d

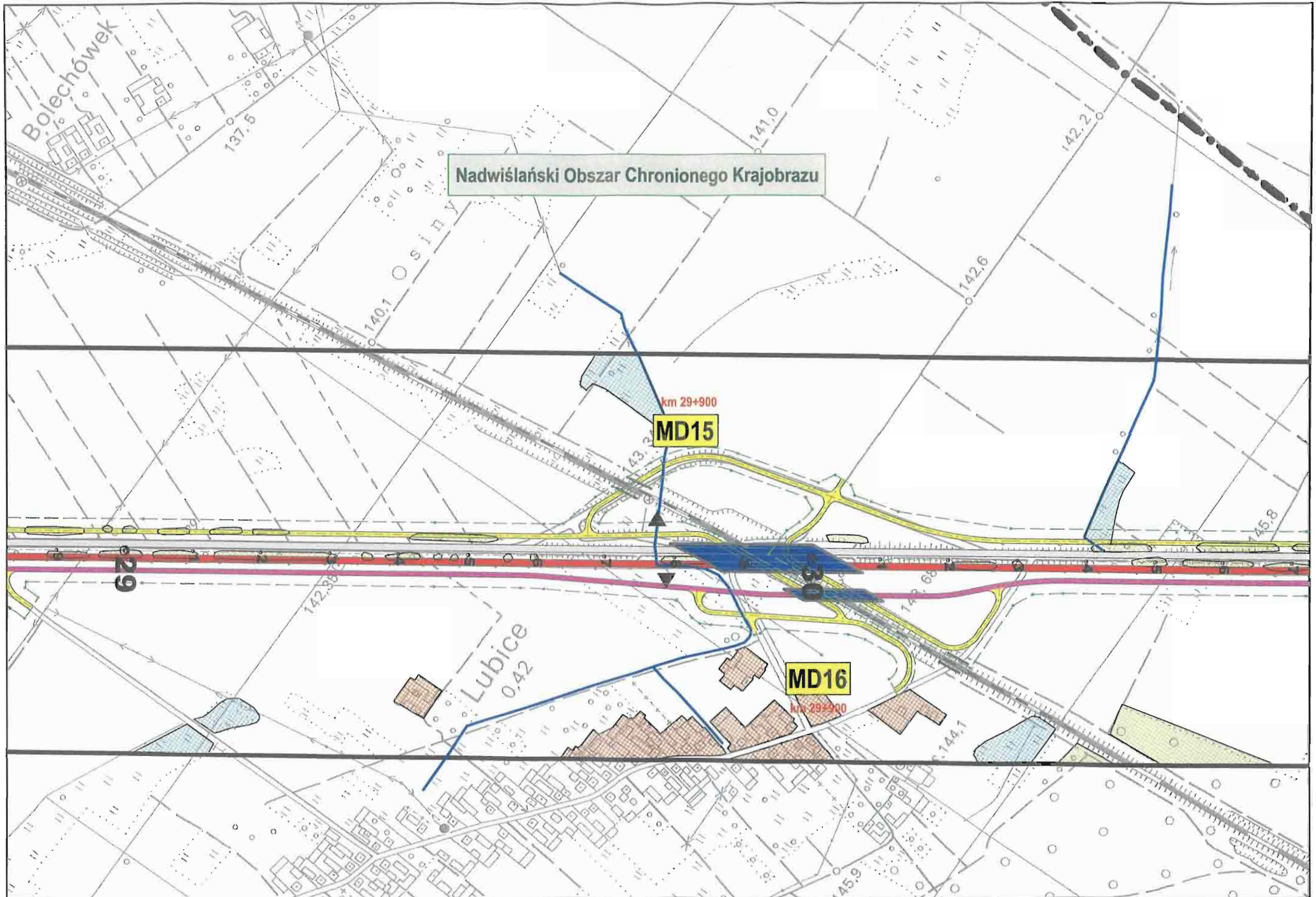


Nadwiślański Obszar Chronionego Krajobrazu

Koniec obwodnicy Kobliele  
km 27+328 (km. iskn. 27+000)

MOP II  
27+000



<p><b>Inwestor:</b>           GENERALNA DYREKCJA          DRÓG KRAJOWYCH I AUTOSTRAD          Oddział w Warszawie</p>	<p><b>Konsorcjum:</b>           EUROSTRADA          getna</p>	<p><b>Temat:</b>          Rozbudowa drogi krajowej Nr 17 do parametrów drogi ekspresowej          Węzeł "Lubelska" - granica województwa lubelskiego (3+200 - 74+883)  <b>Materiały do wniosku o wydanie decyzji o środowiskowych          uwarunkowaniach zgody na realizację inwestycji</b></p>	<p><b>Data:</b>          07.2009</p>	<p><b>Nazwa rysunku:</b>          Mapa uwarunkowań środowiskowych          WARIANT 2a</p>	<p><b>Skala:</b>          1:5000  <b>Nr rys:</b>          8.3.2/10</p>
---	--	---	--	---	--

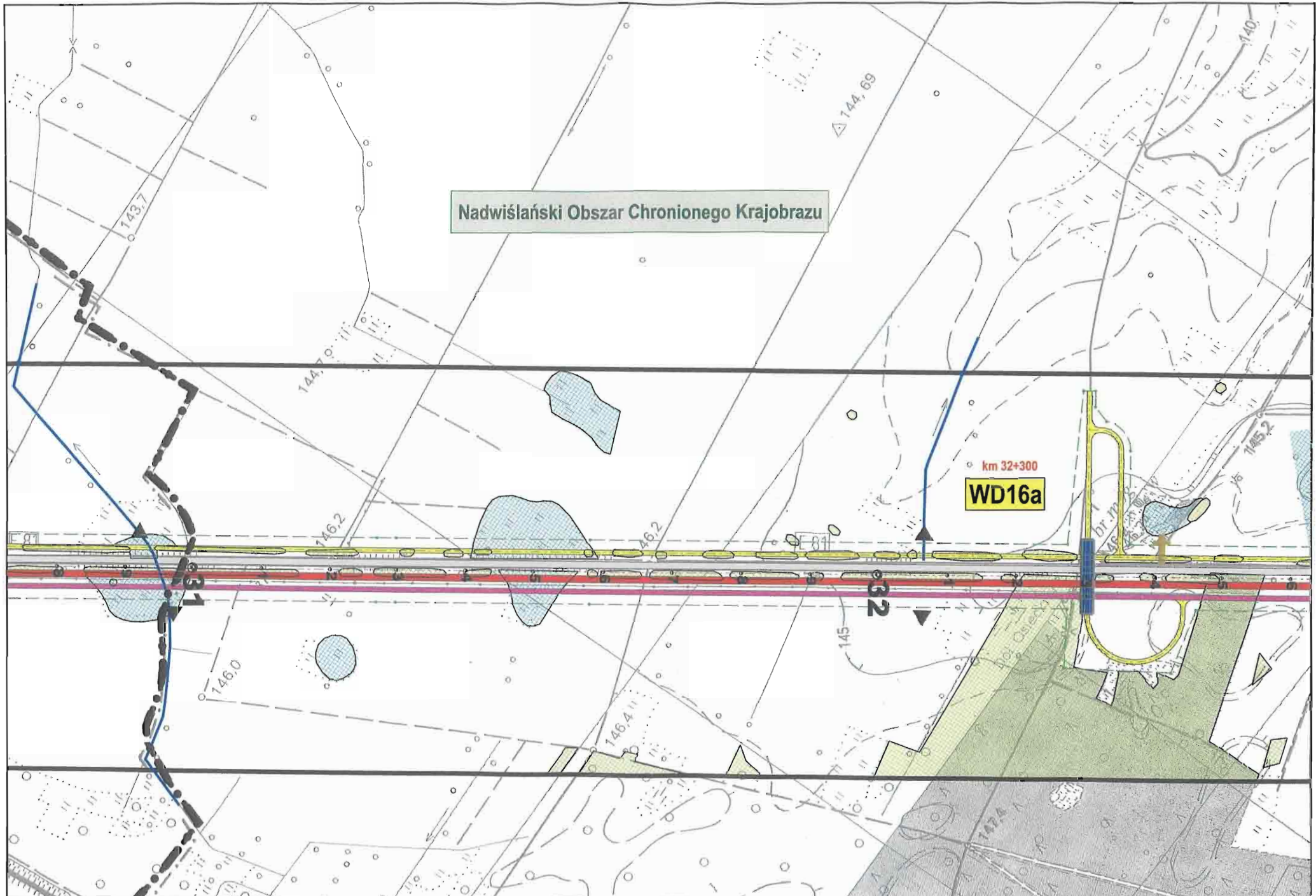


Nadwiślański Obszar Chronionego Krajobrazu

km 29+900  
MD15

MD16  
km 29+900

<p><b>Investor:</b>           GENERALNA DYREKCJA          DRÓG KRAJOWYCH I AUTOSTRAD          Oddział w Warszawie</p>	<p><b>Konsorcjum:</b>           EUROSTRADA          getinza</p>	<p><b>Temat:</b>          Rozbudowa drogi krajowej Nr 17 do parametrów drogi ekspresowej          Węzeł "Lubelska" - granica województwa lubelskiego (3+200 - 74+883)  <b>Materiały do wniosku o wydanie decyzji o środowiskowych          uwarunkowaniach zgody na realizację inwestycji</b></p>	<p><b>Data:</b> 07.2009</p>	<p><b>Nazwa rysunku:</b>          Mapa uwarunkowań środowiskowych          WARIANT 2a</p>	<p><b>Skala:</b> 1:5000  <b>Nr rys:</b> 8.3.2/11</p>
---	--	---	---------------------------------	---	--



Nadwiślański Obszar Chronionego Krajobrazu

km 32+300  
WD16a

**Inwestor:**  
 GENERALNA DYREKCJA  
 "DRÓG KRAJOWYCH I AUTOSTRAD"  
 Oddział w Warszawie

**Konsorcjum:**  
 EUROSTRADA  
 getinra

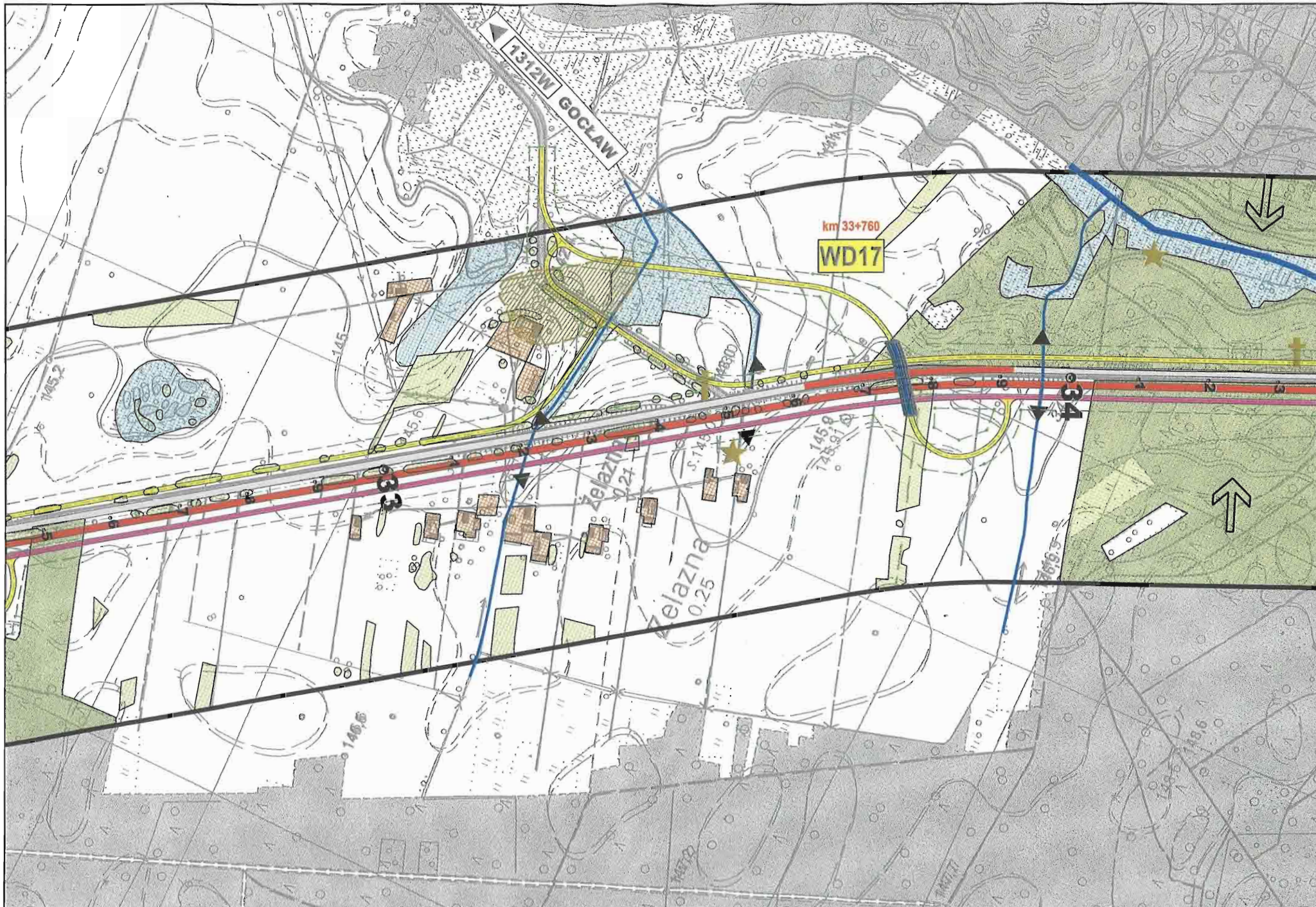
**Temat:**  
 Rozbudowa drogi krajowej Nr 17 do parametrów drogi ekspresowej  
 Węzeł "Lubelska" - granica województwa lubelskiego (3+200 - 74+883)  
**Materiały do wniosku o wydanie decyzji o środowiskowych  
 uwarunkowaniach zgody na realizację inwestycji**



**Data:**  
 07.2009

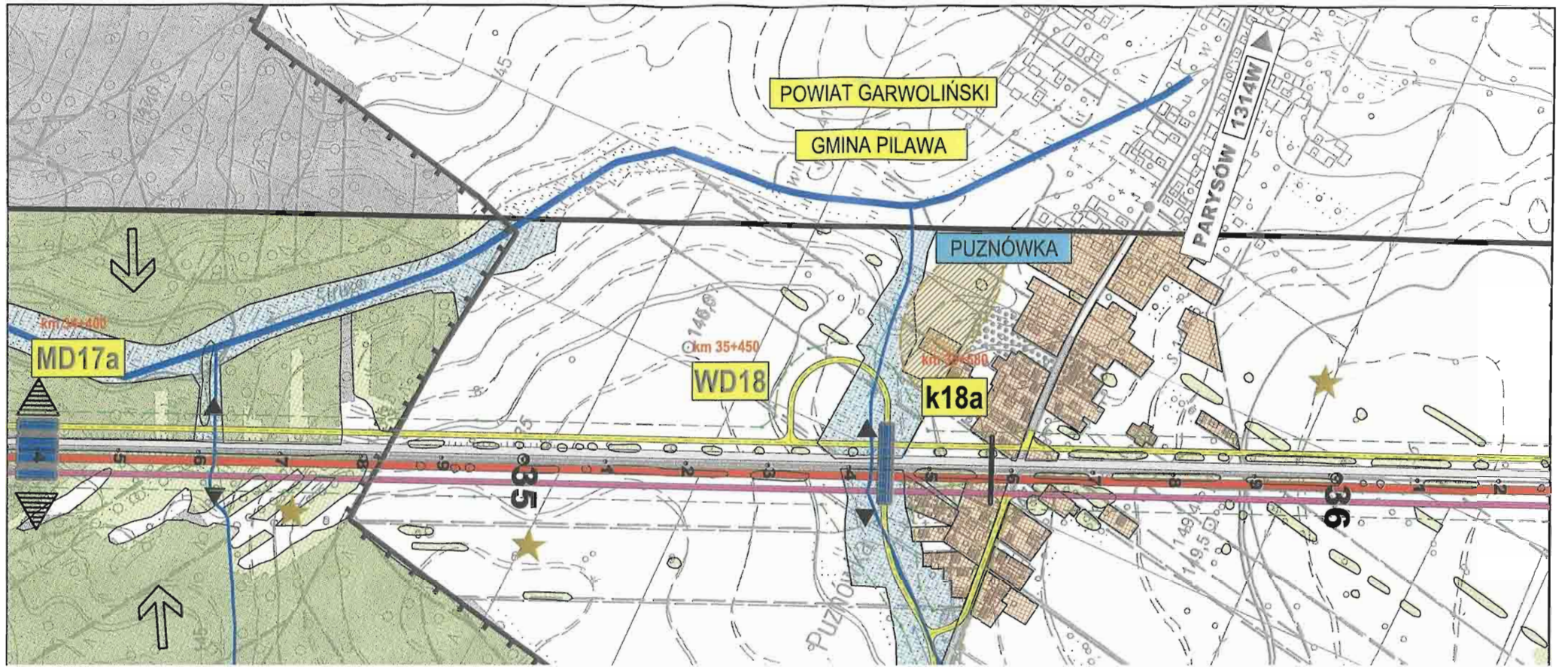
**Nazwa rysunku:**  
 Mapa uwarunkowań środowiskowych  
 WARIANT 2a

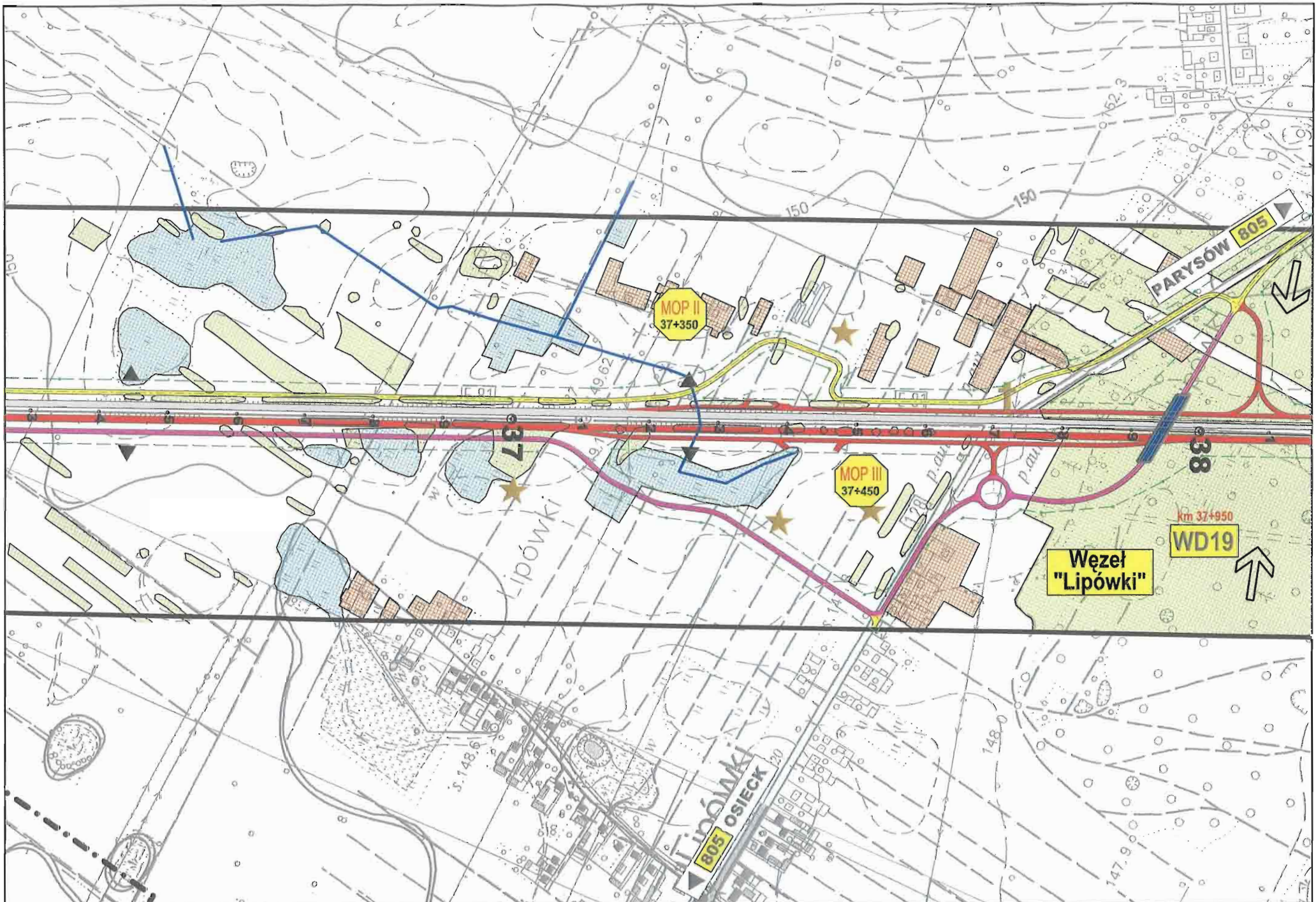
**Skala:**  
 1:5000  
**Nr rys:**  
 8.3.2/12



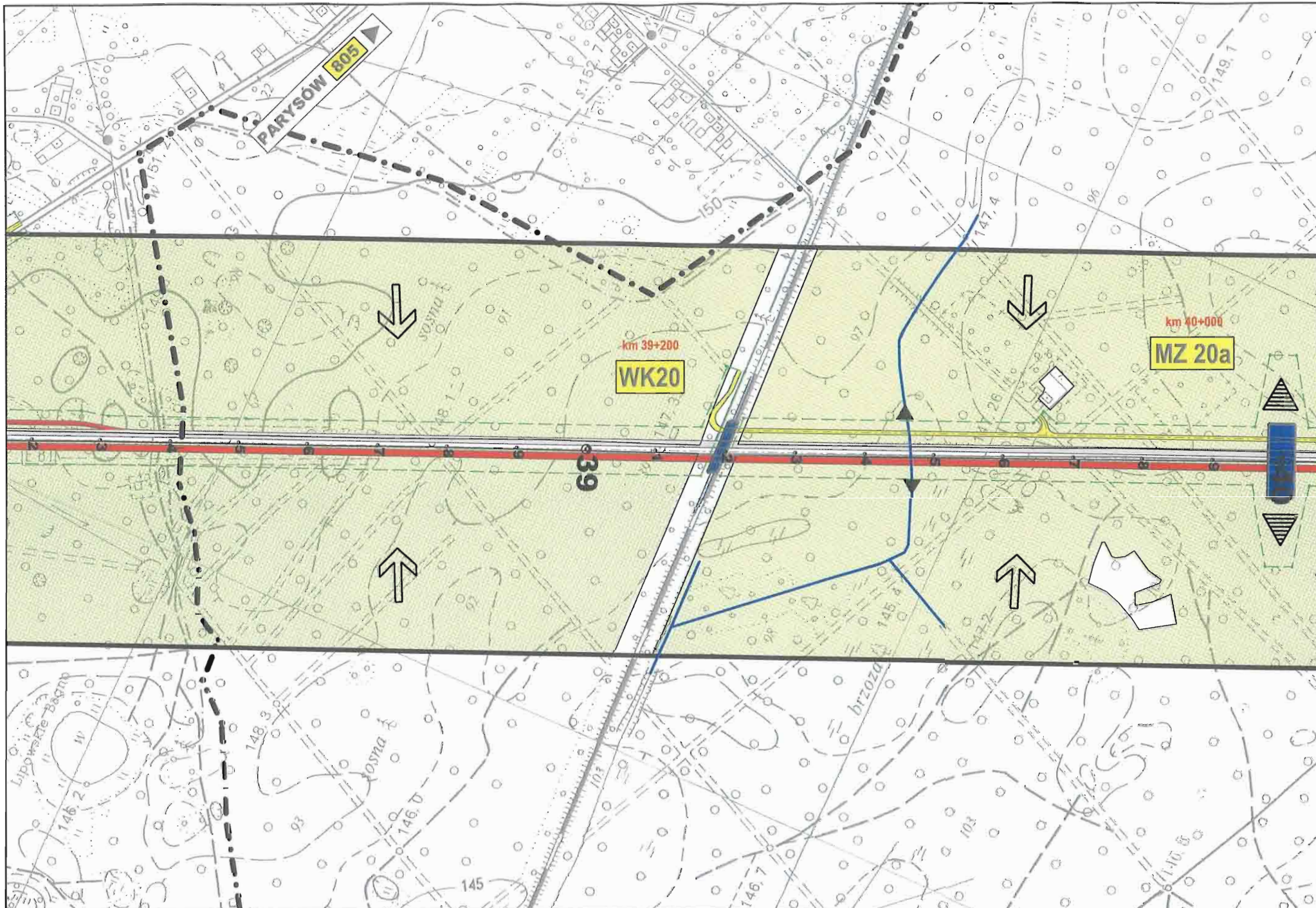



<p><b>Inwestor:</b>           GENERALNA DYREKCJA          DRÓG KRAJOWYCH I AUTOSTRAD          Oddział w Warszawie</p>	<p><b>Konsorcjum:</b>           BIURO PROJEKTOWO-KONSTRUKCYJNE          EUROSTRADA           getinsa</p>	<p><b>Temat:</b>          Rozbudowa drogi krajowej Nr 17 do parametrów drogi ekspresowej          Wzłęcz "Lubelska" - granica województwa lubelskiego (3+200 - 74+883)  <b>Materiały do wniosku o wydanie decyzji o środowiskowych uwarunkowaniach zgody na realizację inwestycji</b></p>	<p><b>Data:</b>          07.2009</p>	<p><b>Nazwa rysunku:</b>          Mapa uwarunkowań środowiskowych          WARIANT 2a</p>	<p><b>Skala:</b>          1:5000  <b>Nr rys:</b>          8.3.2/13</p>
---	--	---	--	---	--





<p><b>Investor:</b>           GENERALNA DYREKCJA          DRÓG KRAJOWYCH I AUTOSTRAD          Oddział w Warszawie</p>	<p><b>Konsorcjum:</b>           EUROSTRADA          getin sa</p>	<p><b>Temat:</b>          Rozbudowa drogi krajowej Nr 17 do parametrów drogi ekspresowej          Węzeł "Lubelska" - granica województwa lubelskiego (3+200 - 74+883)  <b>Materiały do wniosku o wydanie decyzji o środowiskowych          uwarunkowaniach zgody na realizację inwestycji</b></p>	<p><b>Nazwa rysunku:</b>          Mapa uwarunkowań środowiskowych          WARIANT 2a</p> <p><b>Data:</b>          07.2009</p>	<p><b>Skala:</b>          1:5000  <b>Nr rys:</b>          8.3.2/15</p>
---	---	---	--	--



Investor:  
 GENERALNA DYREKCJA  
 DRÓG KRAJOWYCH I AUTOSTRAD  
 Oddział w Warszawie

Konsorcjum:  
 EUROSTRADA  
 getin.ra

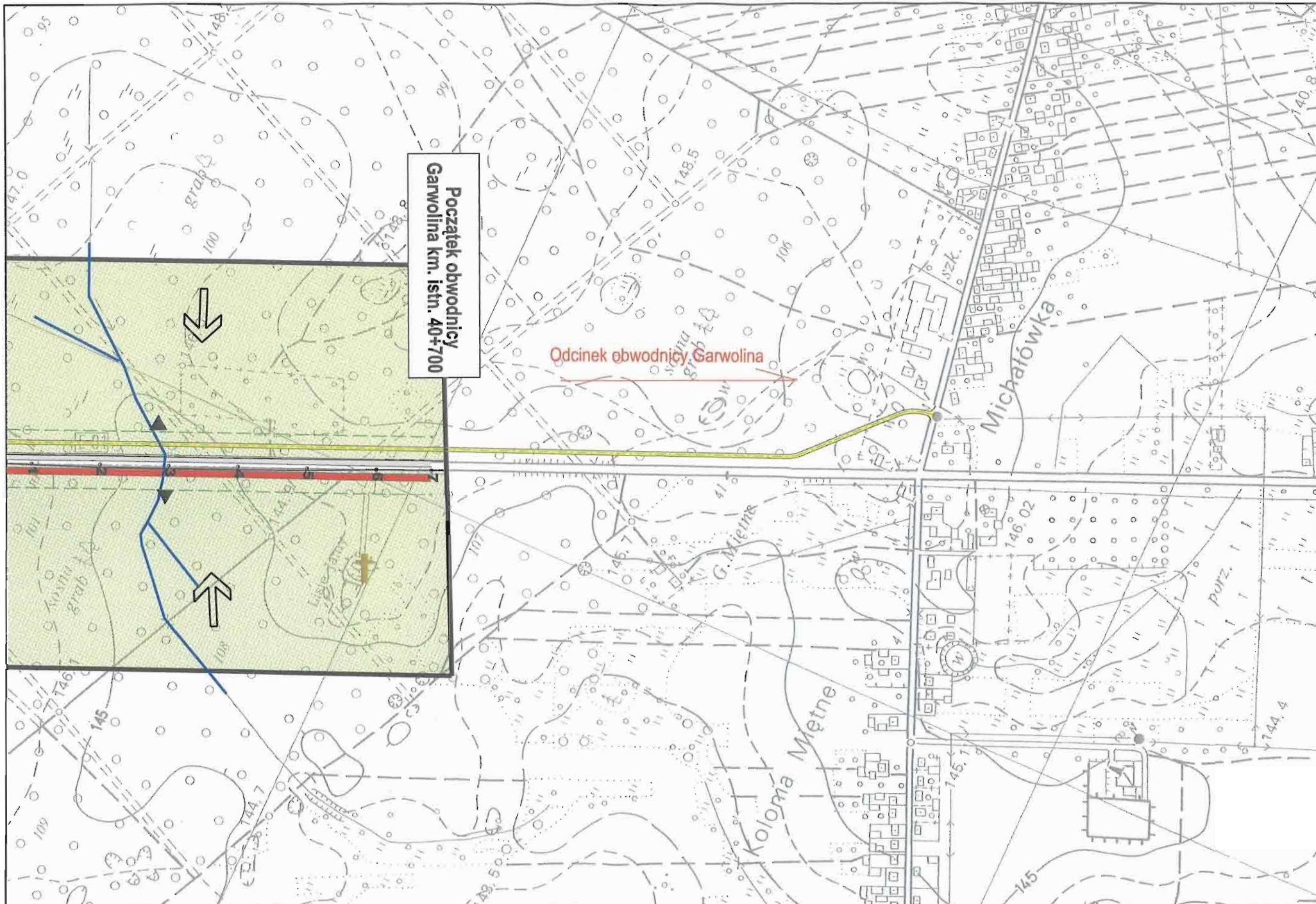
Temat:

Rozbudowa drogi krajowej Nr 17 do parametrów drogi ekspresowej  
 Węzeł "Lubelska" - granica województwa lubelskiego (3+200 - 74+883)  
**Materiały do wniosku o wydanie decyzji o środowiskowych  
 uwarunkowaniach zgody na realizację inwestycji**

Data:  
 07.2009

Nazwa rysunku:  
 Mapa uwarunkowań środowiskowych  
 WARIANT 2a

Skala:  
 1:5000  
 Nr rys:  
 8.3.2/16



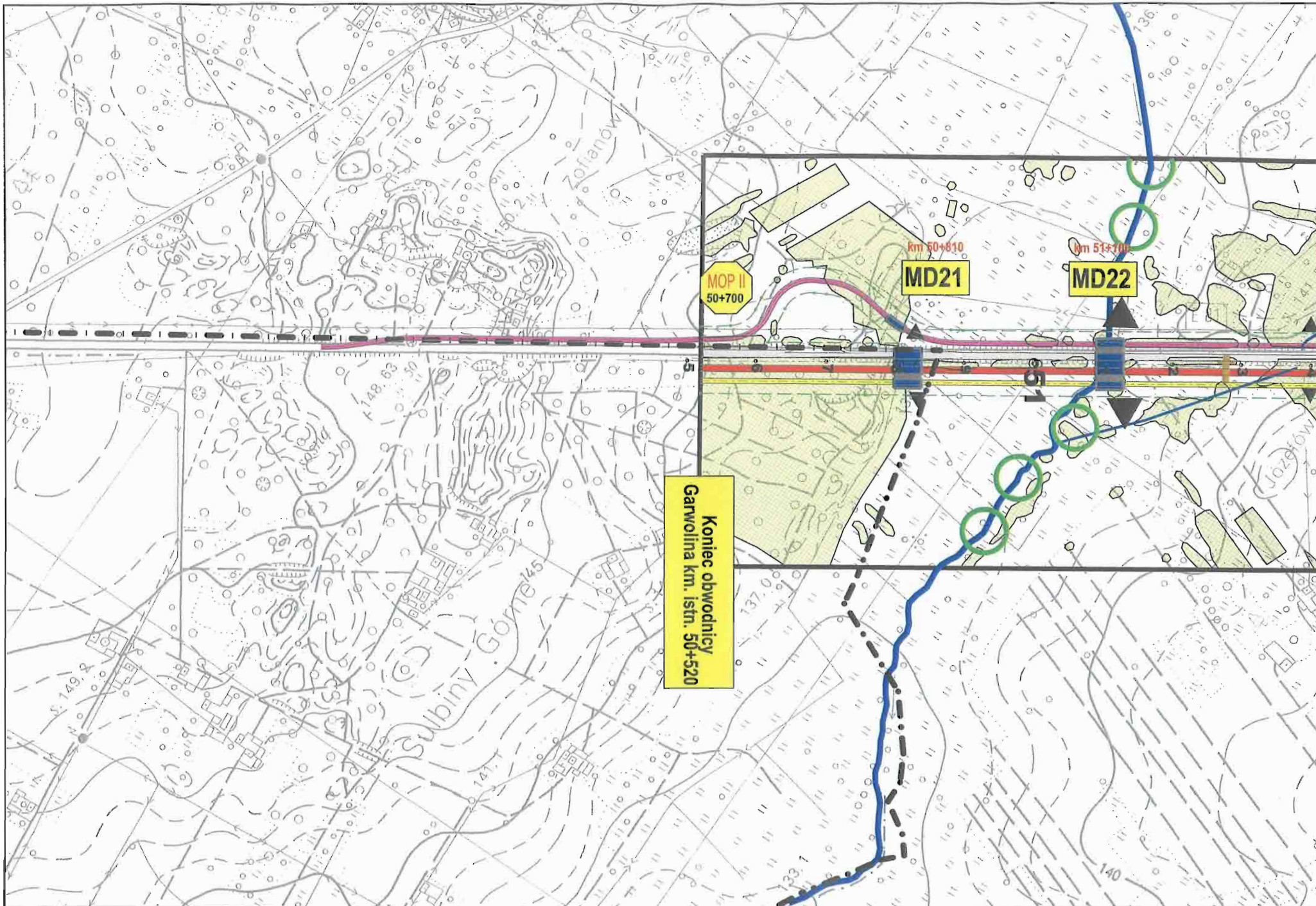
Początek obwodnicy  
Garwolina km. istn. 40+700


Odcinek obwodnicy Garwolina

Michałówka

Kolonia Mętne

<p><b>Inwestor:</b> GENERALNA DYREKCJA DRÓG KRAJOWYCH I AUTOSTRAD Oddział w Warszawie</p>	<p><b>Konsorcjum:</b> BIURO PROJEKTOWO-ADWERSYTYWNE EUROSTRADA getinra</p>	<p><b>Temat:</b> Rozbudowa drogi krajowej Nr 17 do parametrów drogi ekspresowej Węzeł "Lubelska" - granica województwa lubelskiego (3+200 - 74+883) <b>Materiały do wniosku o wydanie decyzji o środowiskowych uwarunkowaniach zgody na realizację inwestycji</b></p>	<p><b>Data:</b> 07.2009</p>	<p><b>Nazwa rysunku:</b> Mapa uwarunkowań środowiskowych WARIANT 2a</p>	<p><b>Skala:</b> 1:5000 <b>Nr rys:</b> 8.3.2/17</p>
---	--	---	---------------------------------	---	---



**Inwestor:**  

 GENERALNA DYREKCJA  
 DRÓG KRAJOWYCH I AUTOSTRAD  
 Oddział w Warszawie

**Konsorcjum:**  

 EUROSTRADA  

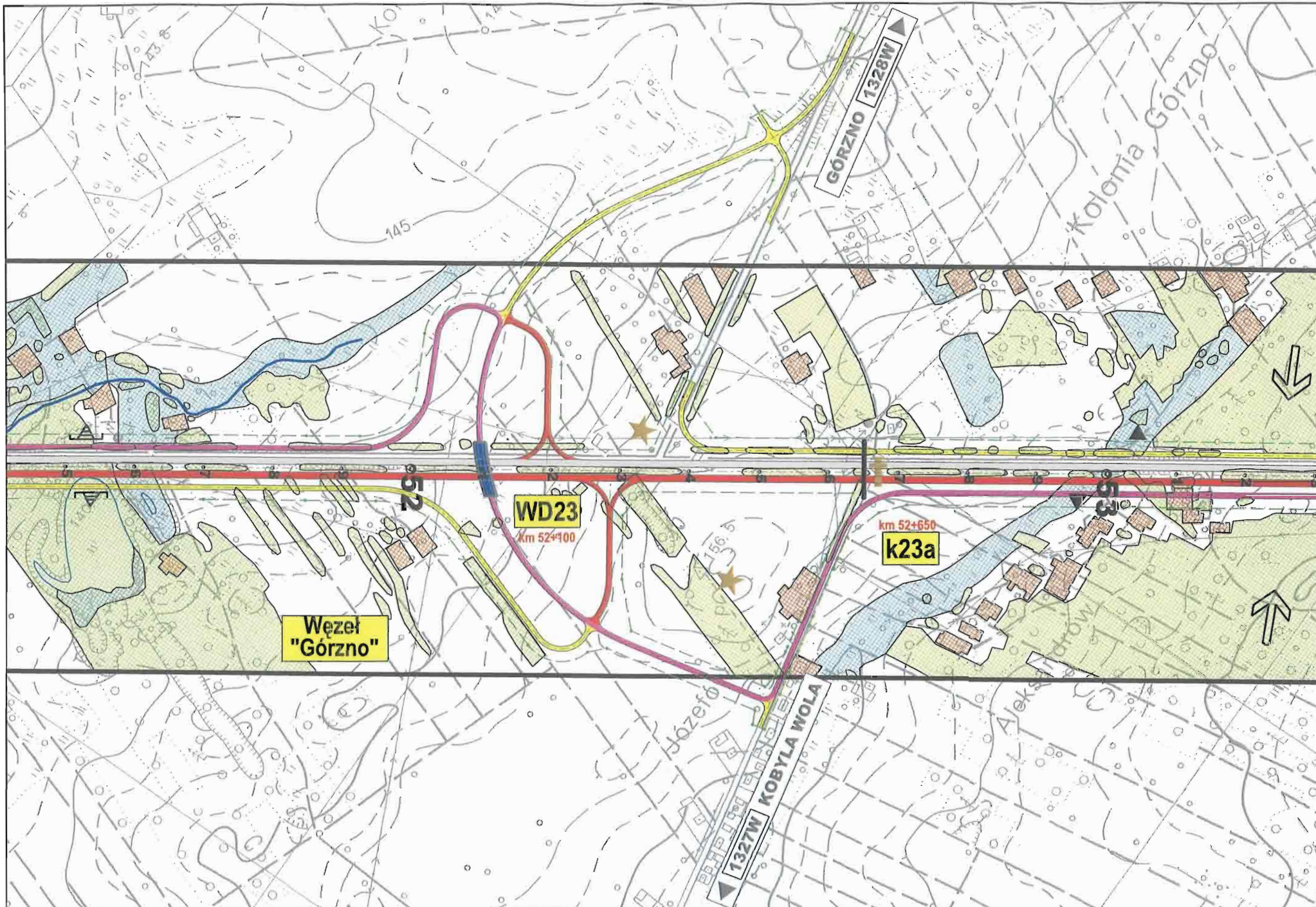
 getinra



**Temat:**  
 Rozbudowa drogi krajowej Nr 17 do parametrów drogi ekspresowej  
 Węzeł "Lubelska" - granica województwa lubelskiego (3+200 - 74+883)  
**Materiały do wniosku o wydanie decyzji o środowiskowych uwarunkowaniach zgody na realizację inwestycji**

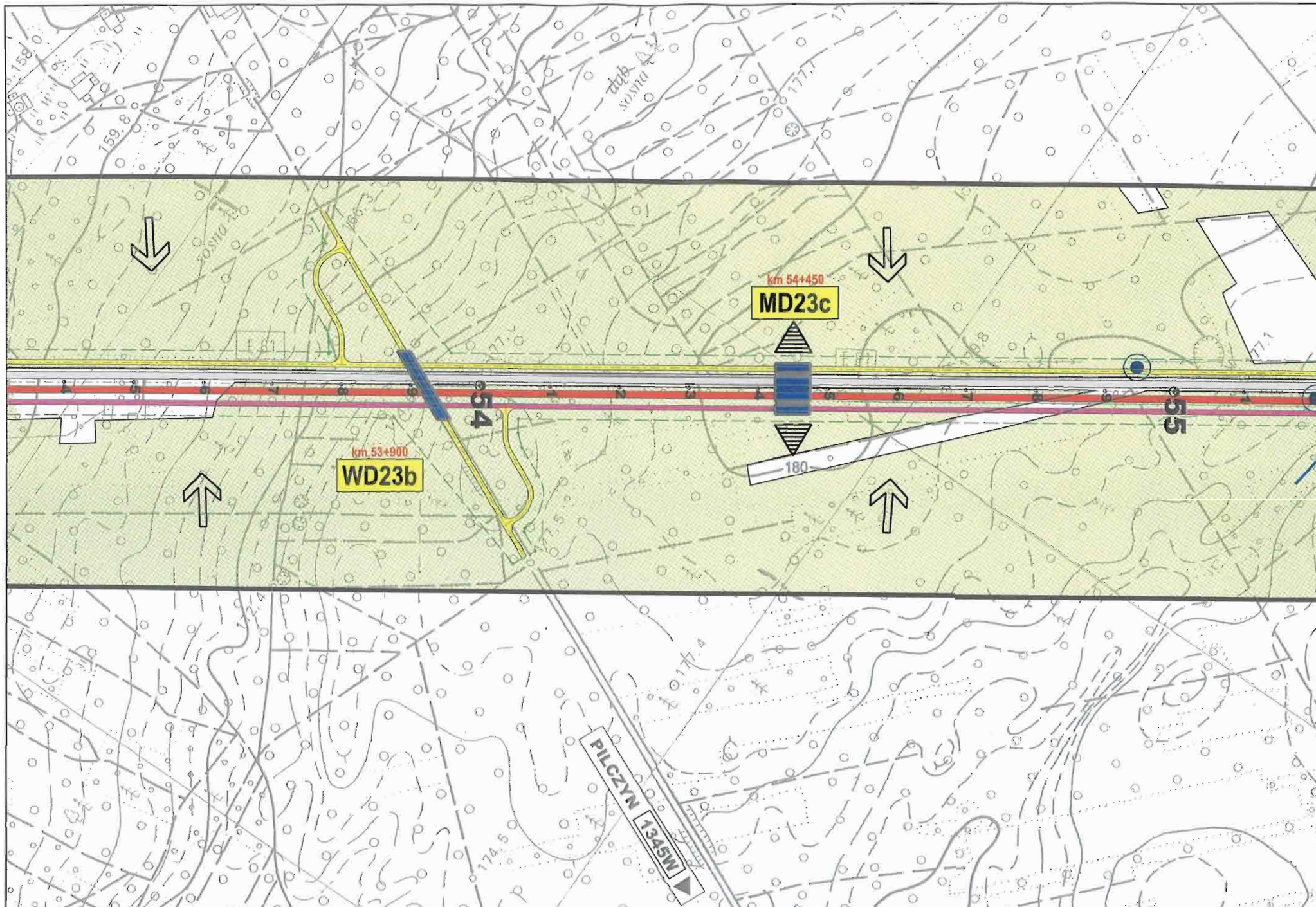
**Data:**  
 07.2009



**Nazwa rysunku:**  
 Mapa uwarunkowań środowiskowych  
 WARIANT 2a

**Skala:**  
 1:5000  
**Nr rys:**  
 8.3.2/18

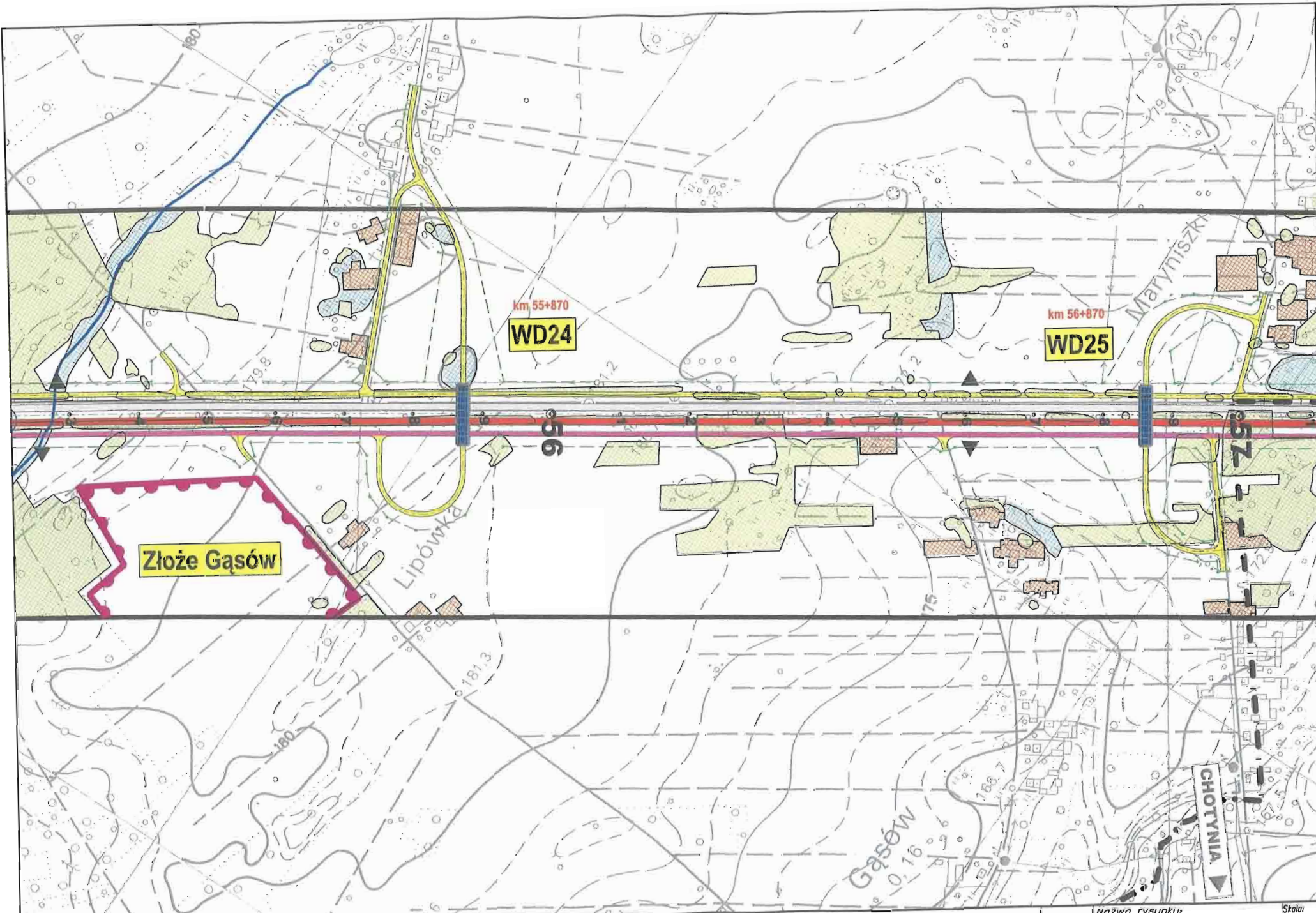


<p><b>Investor:</b>           GENERALNA DYREKCJA          DRÓG KRAJOWYCH I AUTOSTRAD          Oddział w Warszawie</p>	<p><b>Konsorcjum:</b>           EUROSTRADA          getinra</p>	<p><b>Temat:</b>          Rozbudowa drogi krajowej Nr 17 do parametrów drogi ekspresowej          Węzeł "Lubelska" - granica województwa lubelskiego (3+200 - 74+883)  <b>Materiały do wniosku o wydanie decyzji o środowiskowych          uwarunkowaniach zgody na realizację inwestycji</b></p>	<p><b>Data:</b>          07.2009</p>	<p><b>Nazwa rysunku:</b>          Mapa uwarunkowań środowiskowych          WARIANT 2a</p>	<p><b>Skala:</b>          1:5000  <b>Nr rys:</b>          8.3.2/19</p>
---	--	---	--	---	--



<p><b>Investor:</b>   GENERALNA DYREKCJA          DRÓG KRAJOWYCH I AUTOSTRAD          Oddział w Warszawie</p>	<p><b>Konsorcjum:</b>   EUROSTRADA          getinsa</p>	<p><b>Temat:</b>          Rozbudowa drogi krajowej Nr 17 do parametrów drogi ekspresowej          Węzeł "Lubelska" - granica województwa lubelskiego (3+200 - 74+883)  <b>Materiały do wniosku o wydanie decyzji o środowiskowych          uwarunkowaniach zgody na realizację inwestycji</b></p>	<p><b>Data:</b>          07.2009</p>	<p><b>Nazwa rysunku:</b>          Mapa uwarunkowań środowiskowych          WARIANT 2a</p>	<p><b>Skala:</b>          1:5000  <b>Nr rys:</b>          8.3.2/20</p>
---	--	---	--	---	--





Inwestor:  GENERALNA DYREKCJA  
 DRÓG KRAJOWYCH I AUTOSTRAD  
 Oddział w Warszawie

Konsorcjum:  EUROSTRADA  

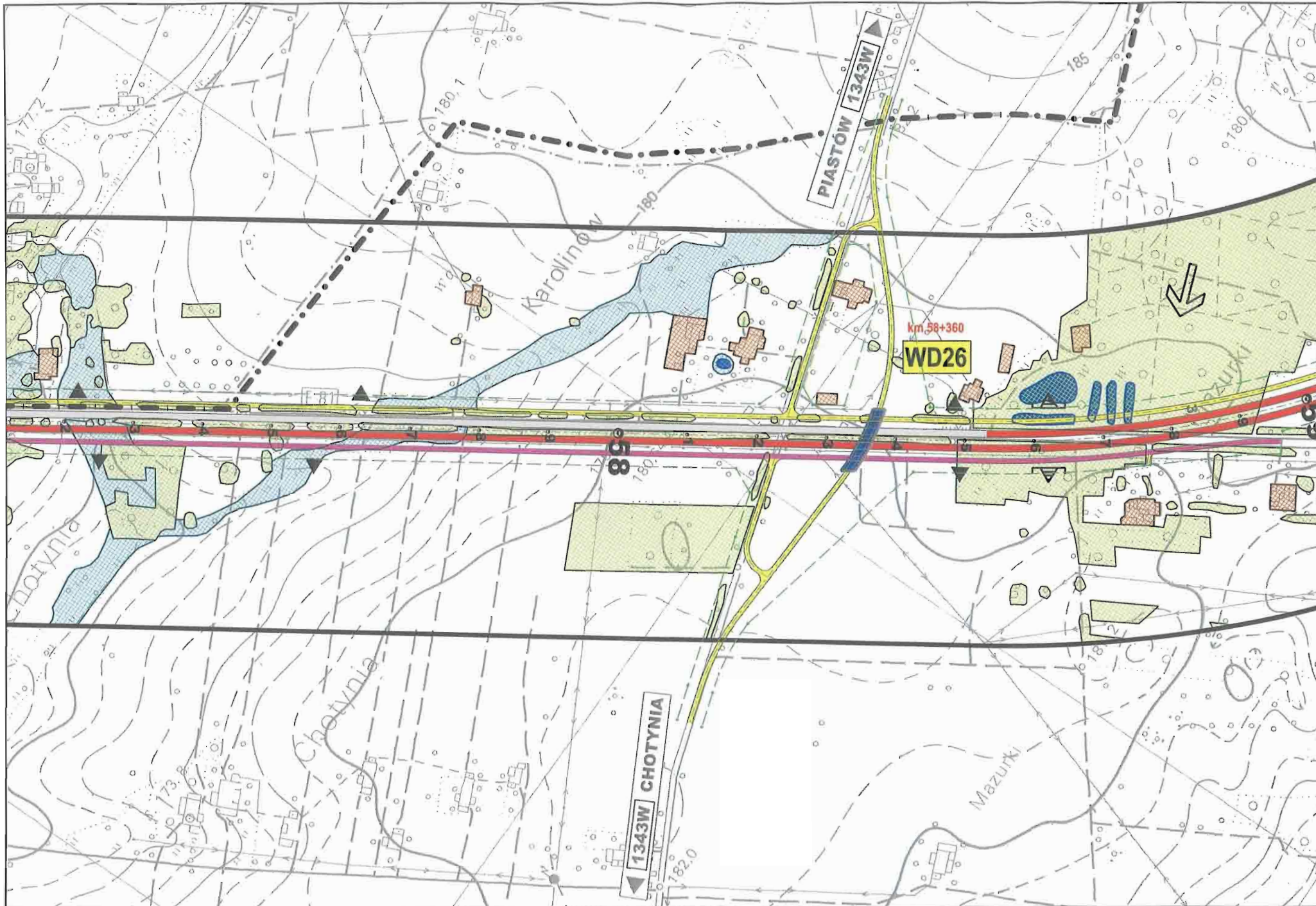

Projekt:

Rozbudowa drogi krajowej Nr 17 do parametrów drogi ekspresowej  
 Węzeł "Lubelska" - granica województwa lubelskiego (3+200 - 74+883)  
**Materiały do wniosku o wydanie decyzji o środowiskowych  
 uwarunkowaniach zgody na realizację inwestycji**

Data:  
 07.2009

Nazwa rysunku:  
 Mapa uwarunkowań środowiskowych  
 WARIANT 2a

Skala:  
 1:5000  
 Nr rys:  
 8.3.2/21



**Inwestor:**  
 GENERALNA DYREKCJA  
 DRÓG KRAJOWYCH I AUTOSTRAD  
 Oddział w Warszawie

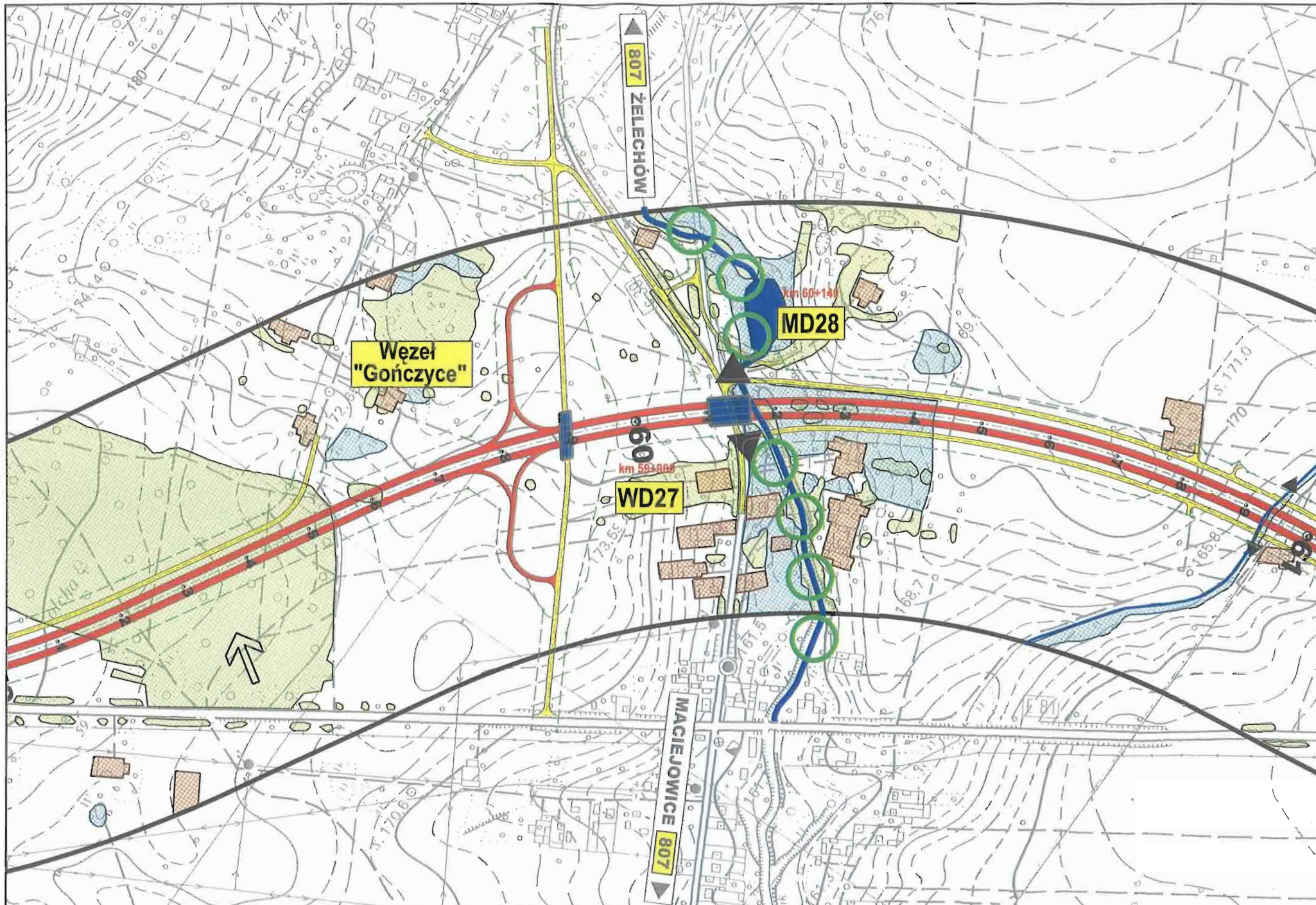
**Konsorcjum:**  
 EUROSTRADA  
 getinra



**Temat:**  
 Rozbudowa drogi krajowej Nr 17 do parametrów drogi ekspresowej  
 Węzeł "Lubelska" - granica województwa lubelskiego (3+200 - 74+883)  
**Materiały do wniosku o wydanie decyzji o środowiskowych  
 uwarunkowaniach zgody na realizację inwestycji**

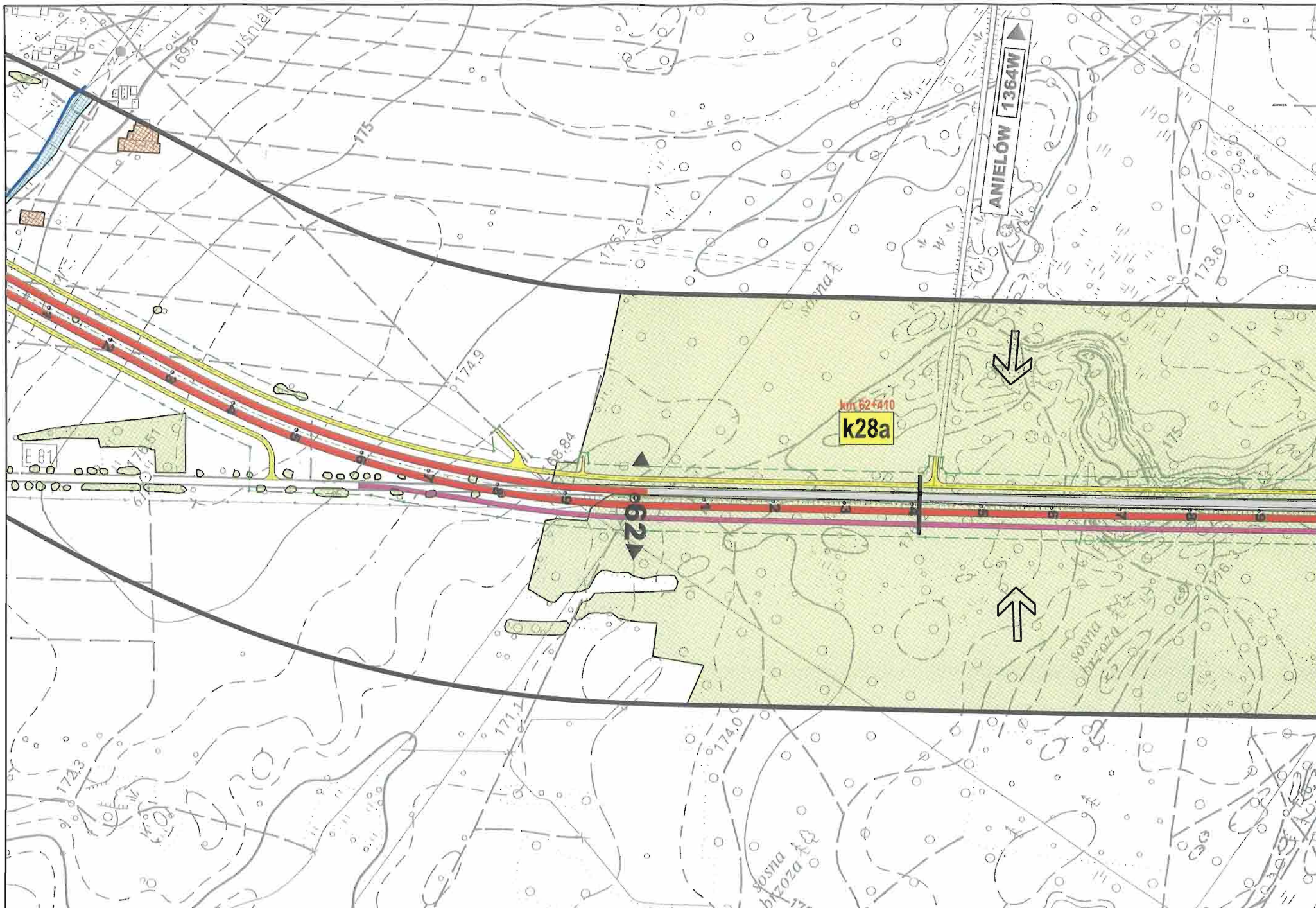
**Data:**  
 07.2009




**Nazwa rysunku:**  
 Mapa uwarunkowań środowiskowych  
 WARIANT 2a

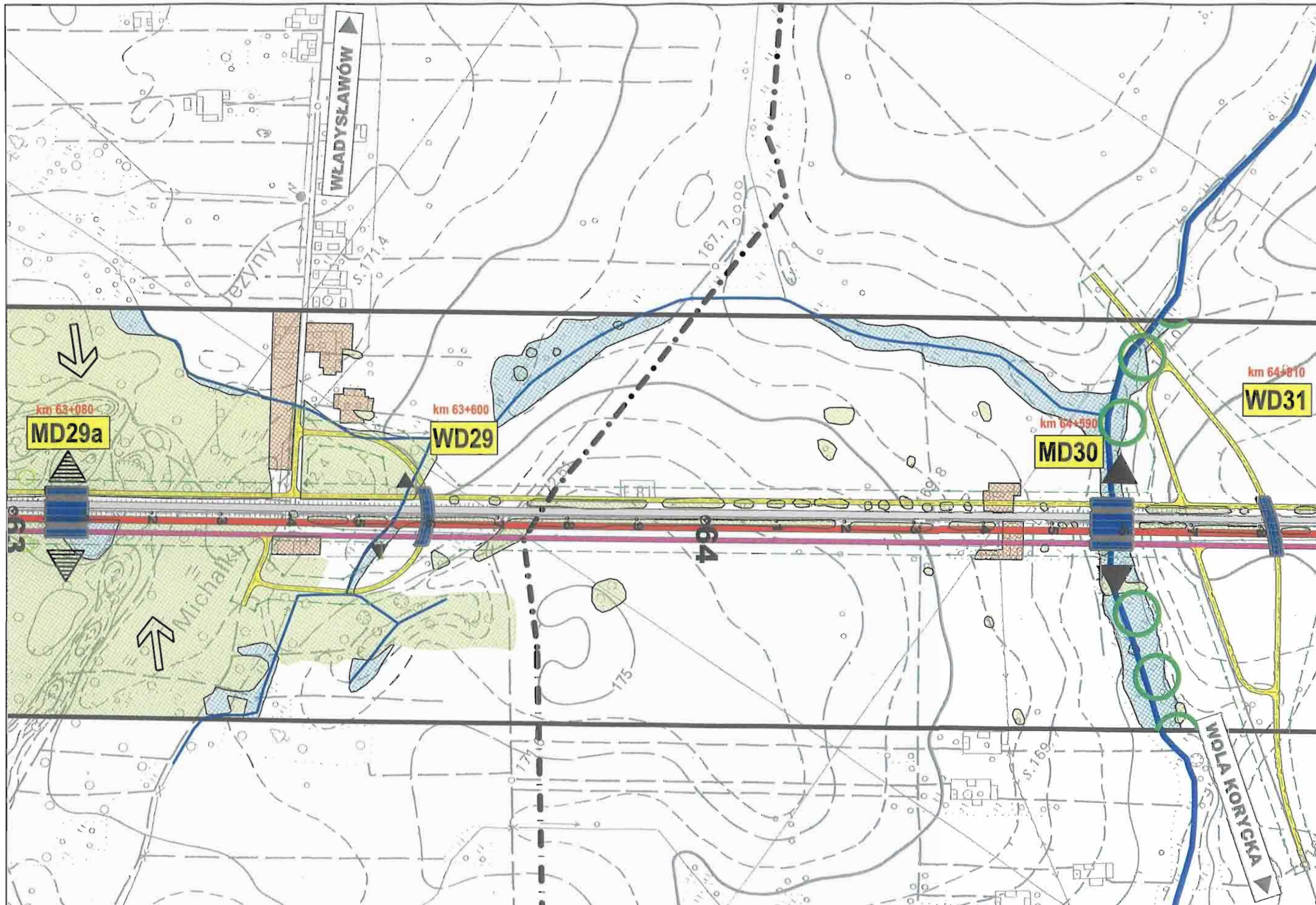
**Skala:**  
 1:5000  
**Nr rys:**  
 8.3.2/22





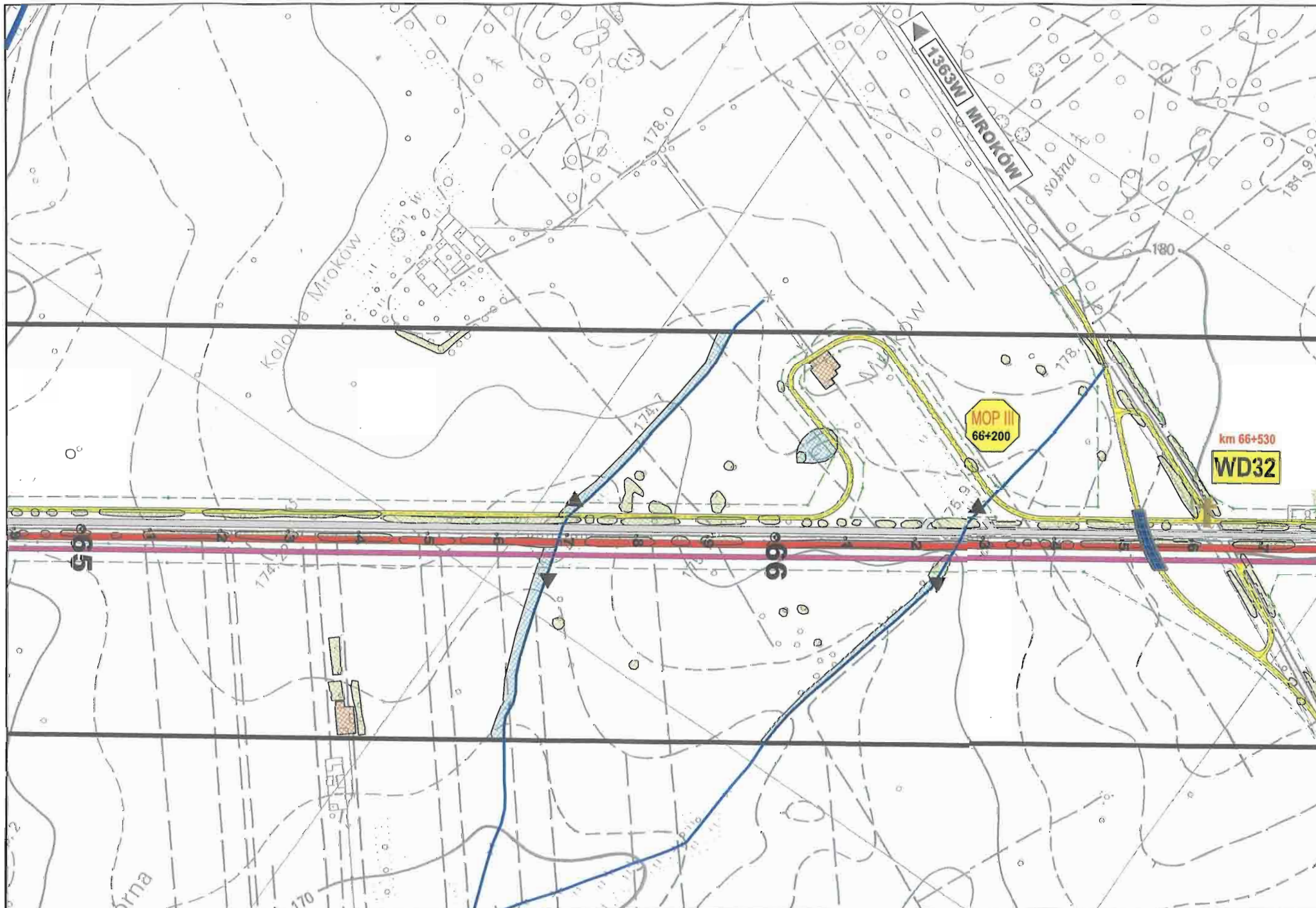
<p><b>Investor:</b>   GENERALNA DYREKCJA          DRÓG KRAJOWYCH I AUTOSTRAD          Oddział w Warszawie</p>	<p><b>Konsorcjum:</b>   EUROSTRADA          getinza</p>	<p><b>Temat:</b>          Rozbudowa drogi krajowej Nr 17 do parametrów drogi ekspresowej          Węzeł "Lubelska" - granica województwa lubelskiego (3+200 - 74+883)  <b>Materiały do wniosku o wydanie decyzji o środowiskowych          uwarunkowaniach zgody na realizację inwestycji</b></p>	<p><b>Data:</b>          07.2009</p>	<p><b>Nazwa rysunku:</b>          Mapa uwarunkowań środowiskowych          WARIANT 2a</p>	<p><b>Skala:</b>          1:5000  <b>Nr rys:</b>          8.3.2/23</p>
---	--	---	--	---	--





<p><b>Investor:</b>           GENERALNA DYREKCJA          DRÓG KRAJOWYCH I AUTOSTRAD          Oddział w Warszawie</p>	<p><b>Konsorcjum:</b>           EUROSTRADA           getinra</p>	<p><b>Temat:</b>          Rozbudowa drogi krajowej Nr 17 do parametrów drogi ekspresowej          Węzeł "Lubelska" - granica województwa lubelskiego (3+200 - 74+883)  <b>Materiały do wniosku o wydanie decyzji o środowiskowych          uwarunkowaniach zgody na realizację inwestycji</b></p>	<p><b>Data:</b>          07.2009</p>	<p><b>Nazwa rysunku:</b>          Mapa uwarunkowań środowiskowych          WARIANT 2a</p>	<p><b>Skala:</b>          1:5000  <b>Nr rys:</b>          8.3.2/24</p>
---	--	---	--	---	--



<p><b>Inwestor:</b>   GENERALNA DYREKCJA          DRÓG KRAJOWYCH I AUTOSTRAD          Oddział w Warszawie</p>	<p><b>Konsorcjum:</b>   EUROSTRADA          MIMO PROJEKTOWO-KONSTRUKCYJNE          getinza</p>	<p><b>Temat:</b>          Rozbudowa drogi krajowej Nr 17 do parametrów drogi ekspresowej          Węzeł "Lubelska" - granica województwa lubelskiego (3+200 - 74+883)  <b>Materiały do wniosku o wydanie decyzji o środowiskowych          uwarunkowaniach zgody na realizację inwestycji</b></p>	<p><b>Data:</b>          07.2009</p>	<p><b>Nazwa rysunku:</b>          Mapa uwarunkowań środowiskowych          WARIANT 2a</p>	<p><b>Skala:</b>          1:5000  <b>Nr rys:</b>          8.3.2/25</p>
---	---	---	--	---	--



Inwestor:  GENERALNA DYREKCJA  
 DRÓG KRAJOWYCH I AUTOSTRAD  
 Oddział w Warszawie

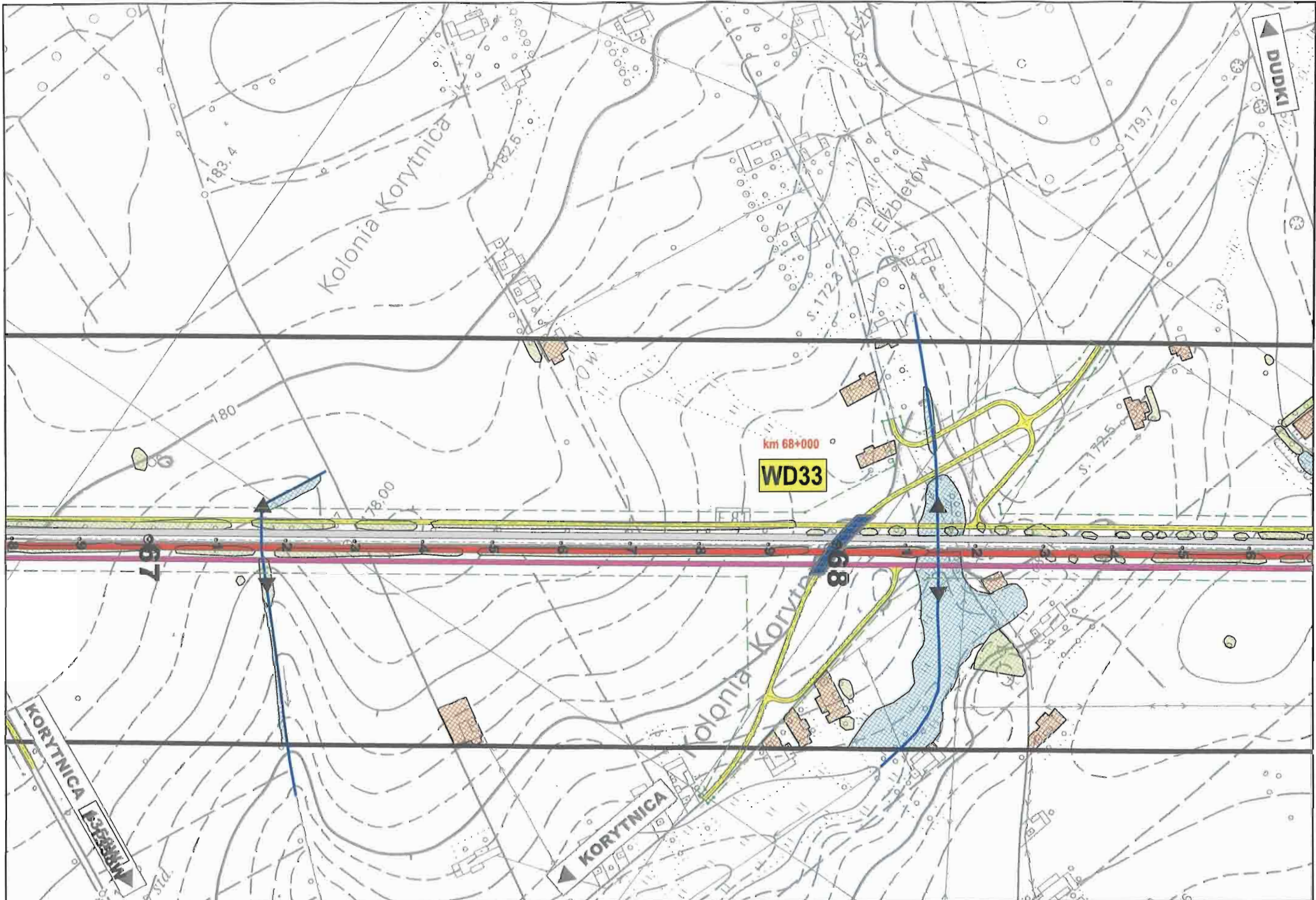
Konsorcjum:  EUROSTRADA  
 getinra


Temat: **Rozbudowa drogi krajowej Nr 17 do parametrów drogi ekspresowej  
 Węzeł "Lubelska" - granica województwa lubelskiego (3+200 - 74+883)  
 Materiały do wniosku o wydanie decyzji o środowiskowych  
 uwarunkowaniach zgody na realizację inwestycji**

Nazwa rysunku: Mapa uwarunkowań środowiskowych  
 WARIANT 2a

Data: 07.2009

Skala: 1:5000  
 Nr rys: 8.3.2/26



Inwestor:  

 GENERALNA DYREKCJA  
 DRÓG KRAJOWYCH I AUTOSTRAD  
 Oddział w Warszawie

Konsorcjum:  

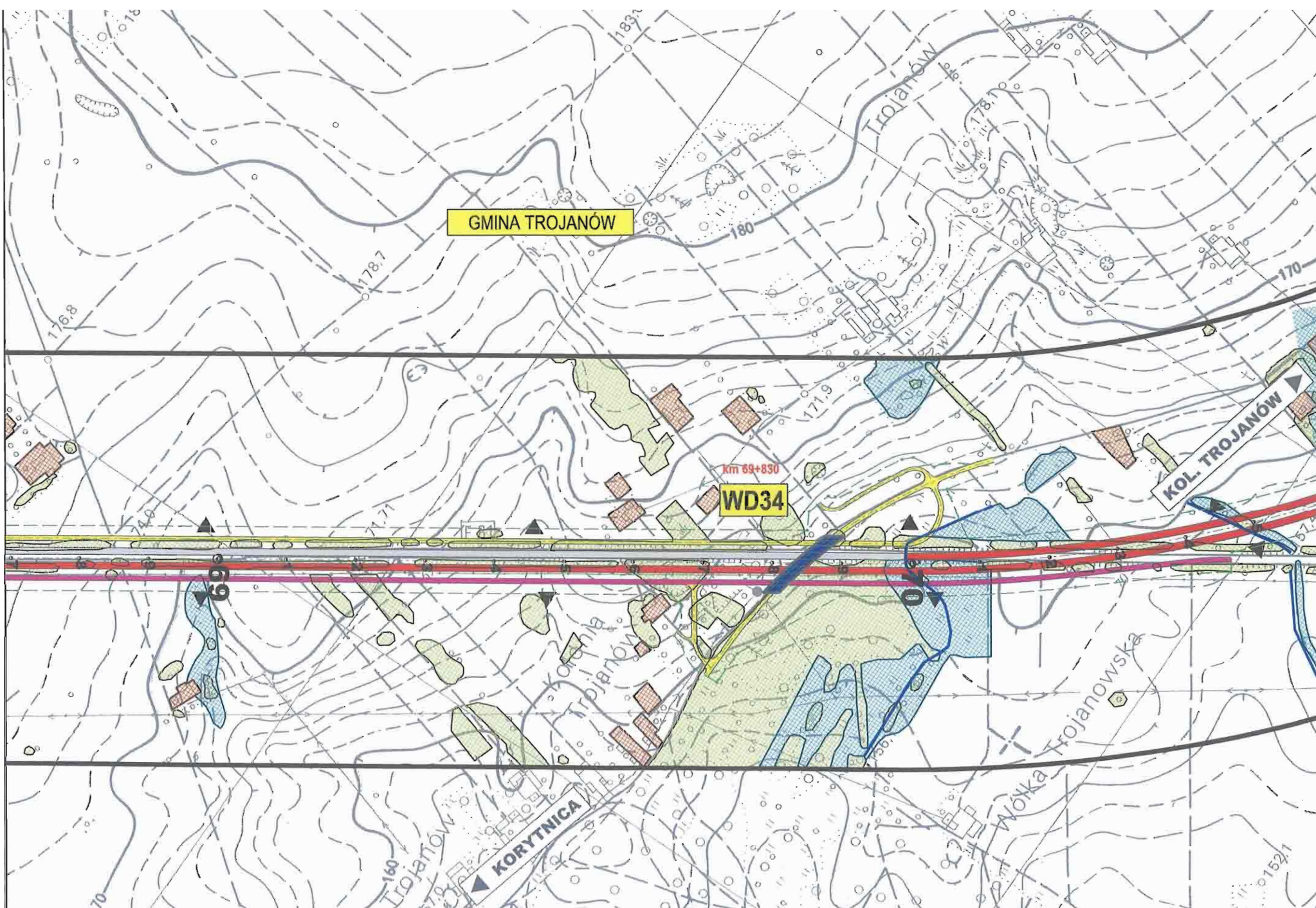
 EUROSTRADA  
 getinra


Temat:  
 Rozbudowa drogi krajowej Nr 17 do parametrów drogi ekspresowej  
 Węzeł "Lubelska" - granica województwa lubelskiego (3+200 - 74+883)  
**Materiały do wniosku o wydanie decyzji o środowiskowych  
 uwarunkowaniach zgodnych na realizację inwestycji**

Data:  
 07.2009

Nazwa rysunku:  
 Mapa uwarunkowań środowiskowych  
 WARIANT 2a

Skala:  
 1:5000  
 Nr rys.:  
 8.3.2/27



inwestor:  

 GENERALNA DYREKCJA  
 DRÓG KRAJOWYCH I AUTOSTRAD  
 Oddział w Warszawie

Konsorcjum:  

 EUROSTRADA  

 getin.pl

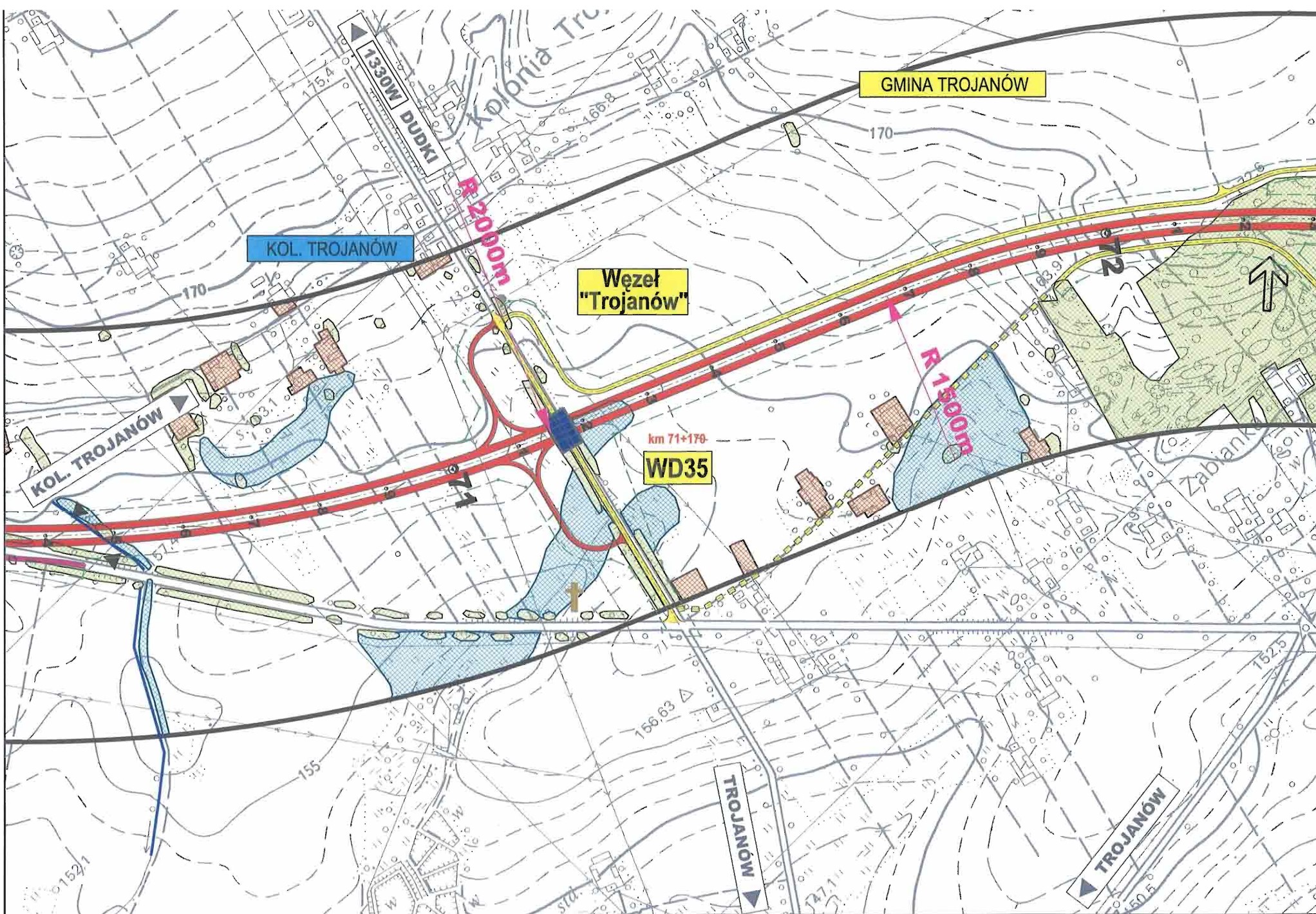
Temat:  
 Rozbudowa drogi krajowej Nr 17 do parametrów drogi ekspresowej  
 Wzwał "Lubelska" - granica województwa lubelskiego (3+200 - 74+883)  
**Materiały do wniosku o wydanie decyzji o środowiskowych  
 uwarunkowaniach zgody na realizację inwestycji**

Data:  
 07.2009

Nazwa rysunku:  
 Mapa uwarunkowań środowiskowych  
 WARIANT 2a

Skala:  
 1:5000  
 Nr rys:  
 8.3.2/28





**Investor:**  
 GENERALNA DYREKCJA  
 DRÓG KRAJOWYCH I AUTOSTRAD  
 Oddział w Warszawie

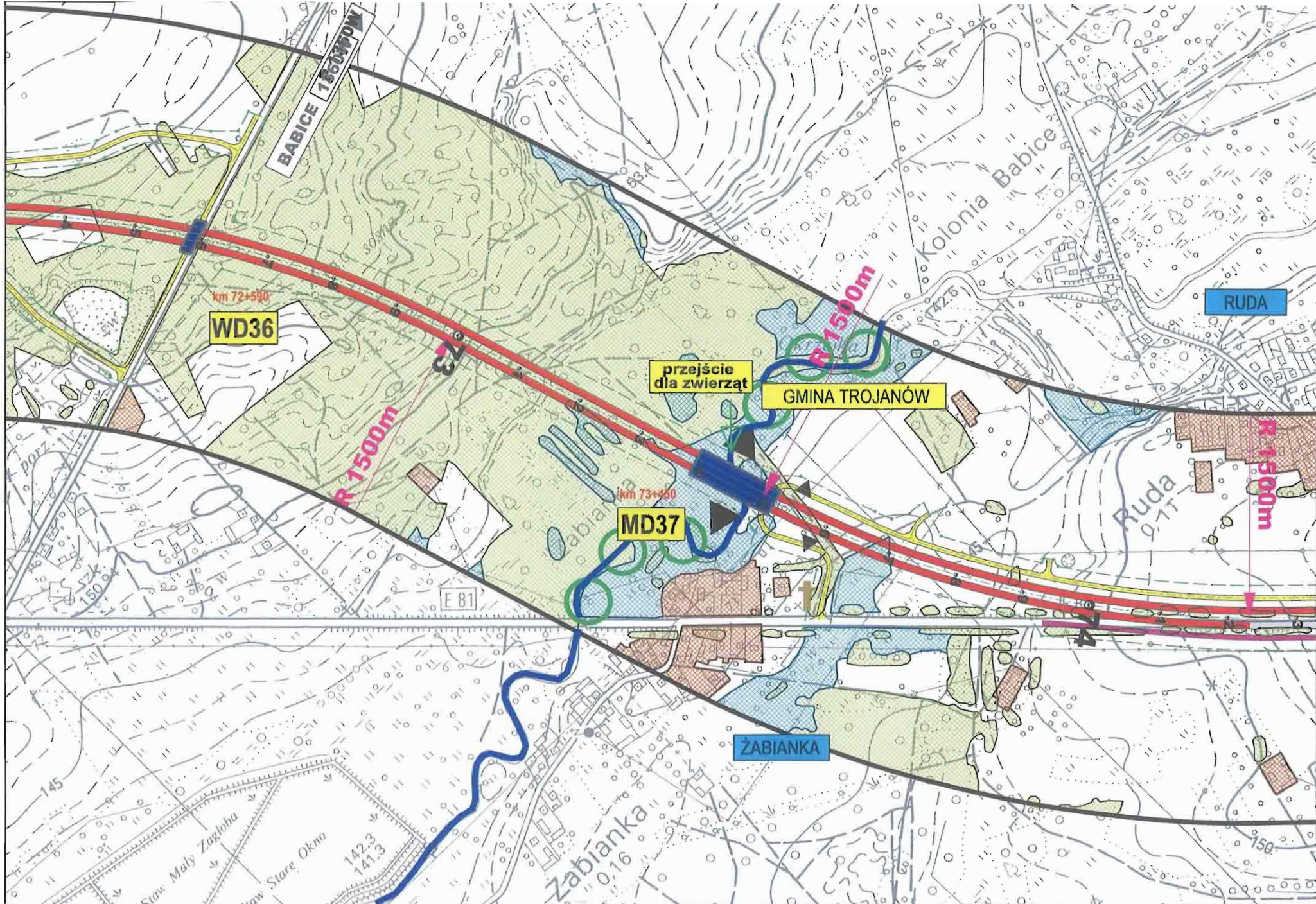
**Konsorcjum:**  
 EUROSTRADA  
 getinsa

**Temat:**  
 Rozbudowa drogi krajowej Nr 17 do parametrów drogi ekspresowej  
 Węzeł "Lubelska" - granica województwa lubelskiego (3+200 - 74+863)  
**Materiały do wniosku o wydanie decyzji o środowiskowych  
 uwarunkowaniach zgody na realizację inwestycji**

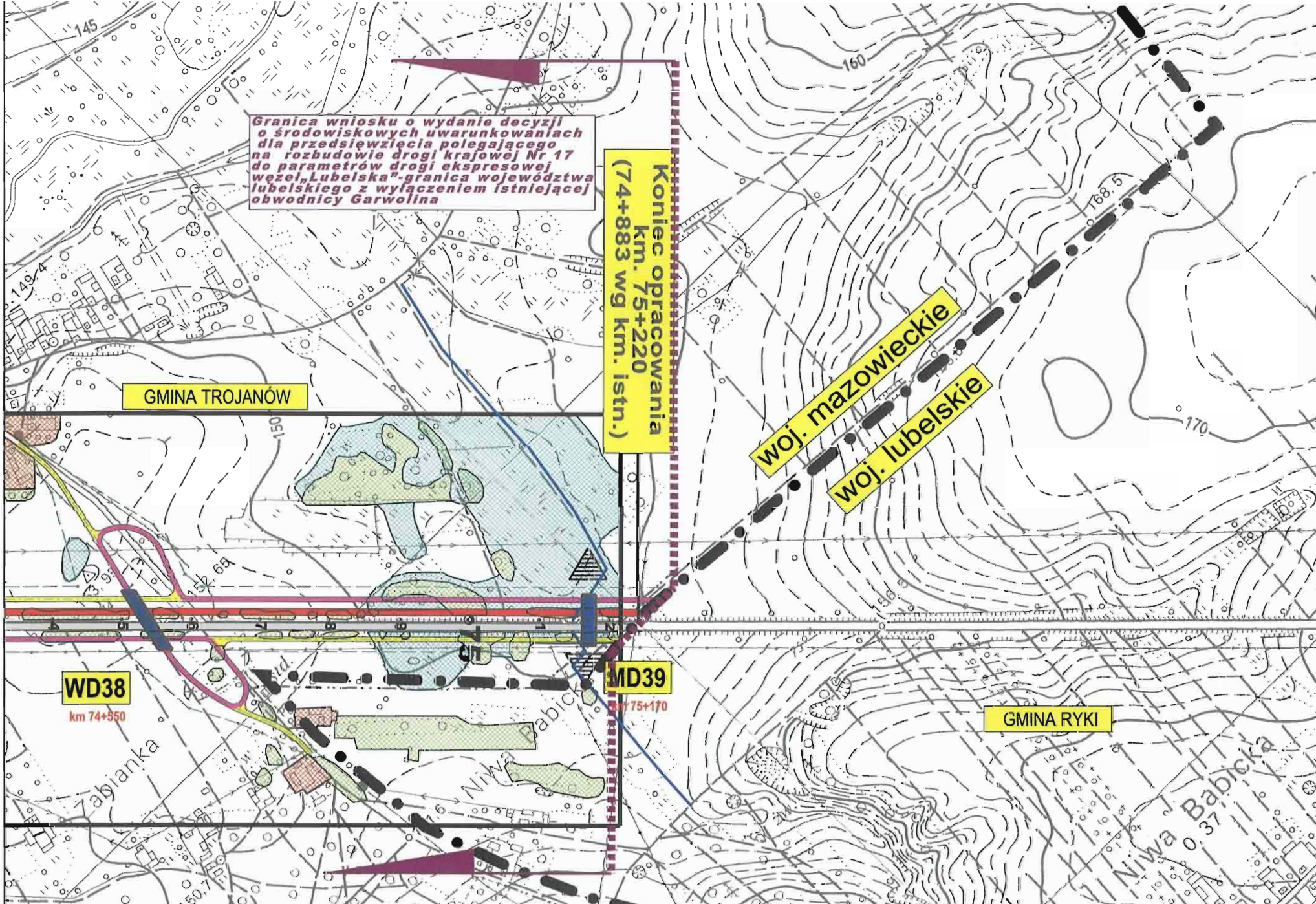
**Data:**  
 07.2009

**Nazwa rysunku:**  
 Mapa uwarunkowań środowiskowych  
 WARIANT 2a

**Skala:**  
 1:5000  
**Nr rys.:**  
 8.3.2/29



<p><b>Inwestor:</b>           GENERALNA DYREKCJA          "DRÓG KRAJOWYCH I AUTOSTRAD"          Oddział w Warszawie</p>	<p><b>Konsorcjum:</b>           BIURO PROJEKTOWO-KONSTRUKCYJNE  <b>EUROSTRADA</b>   <b>getinra</b></p>	<p><b>Temat:</b>          Rozbudowa drogi krajowej Nr 17 do parametrów drogi ekspresowej          Węzeł "Lubelska" - granica województwa lubelskiego (3+200 - 74+883)  <b>Materiały do wniosku o wydanie decyzji o środowiskowych          uwarunkowaniach zgody na realizację inwestycji</b></p>	<p><b>Data:</b>          07.2009</p>	<p><b>Nazwa rysunku:</b>          Mapa uwarunkowań środowiskowych  <b>WARIANT 2a</b></p>	<p><b>Skala:</b>          1:5000  <b>Nr rys:</b>          8.3.2/30</p>
--	--	---	--	--	--



Granica wniosku o wydanie decyzji o środowiskowych uwarunkowaniach dla przedsięwzięcia polegającego na rozbudowie drogi krajowej Nr 17 do parametrów drogi ekspresowej węzeł „Lubelska” - granica województwa lubelskiego z wyłączeniem istniejącej obwodnicy Garwolina

Koniec opracowania  
km. 75+220  
(74+883 wg km. istn.)

woj. mazowieckie


woj. lubelskie

GMINA TROJANÓW

GMINA RYKI

WD38  
km 74+850

MD39  
km 75+170

Inwestor:  
 GENERALNA DYREKCJA  
DRÓG KRAJOWYCH I AUTOSTRAD  
Oddział w Warszawie

Konsorcjum:  
 EUROSTRADA  
 cetinra

Temat:  
Rozbudowa drogi krajowej Nr 17 do parametrów drogi ekspresowej  
Węzeł „Lubelska” - granica województwa lubelskiego (3+200 - 74+883)  
**Materiały do wniosku o wydanie decyzji o środowiskowych uwarunkowaniach zgody na realizację inwestycji**

Data:  
07.2009

Nazwa rysunku:  
Mapa uwarunkowań środowiskowych  
WARIANT 2a

Skala:  
1:5000  
Nr rys:  
8.3.2/31