

Obszar objęty decyzją nr WSR.I.SM.EM/6613/1/80/05 z dnia 19.10.2007

o środowiskowych uwarunkowaniach dla przedsięwzięcia polegającego na budowie Wschodniej Obwodnicy Warszawy na odcinku od węzła "Marki" do węzła "Lubelska"

Granica wniosku o wydanie decyzji o środowiskowych uwarunkowaniach dla przedsięwzięcia polegającego na rozbudowie drogi krajowej Nr 17 do parametrów drogi ekspresowej węzeł "Lubelska" - granica województwa lubelskiego z wyłączeniem istniejącej obwodnicy Garwolina

Inwestor:



GENERALNA DYREKCJA
"DRÓG KRAJOWYCH I AUTOSTRAD"
Oddział w Warszawie

Konsorcjum:



Temat:

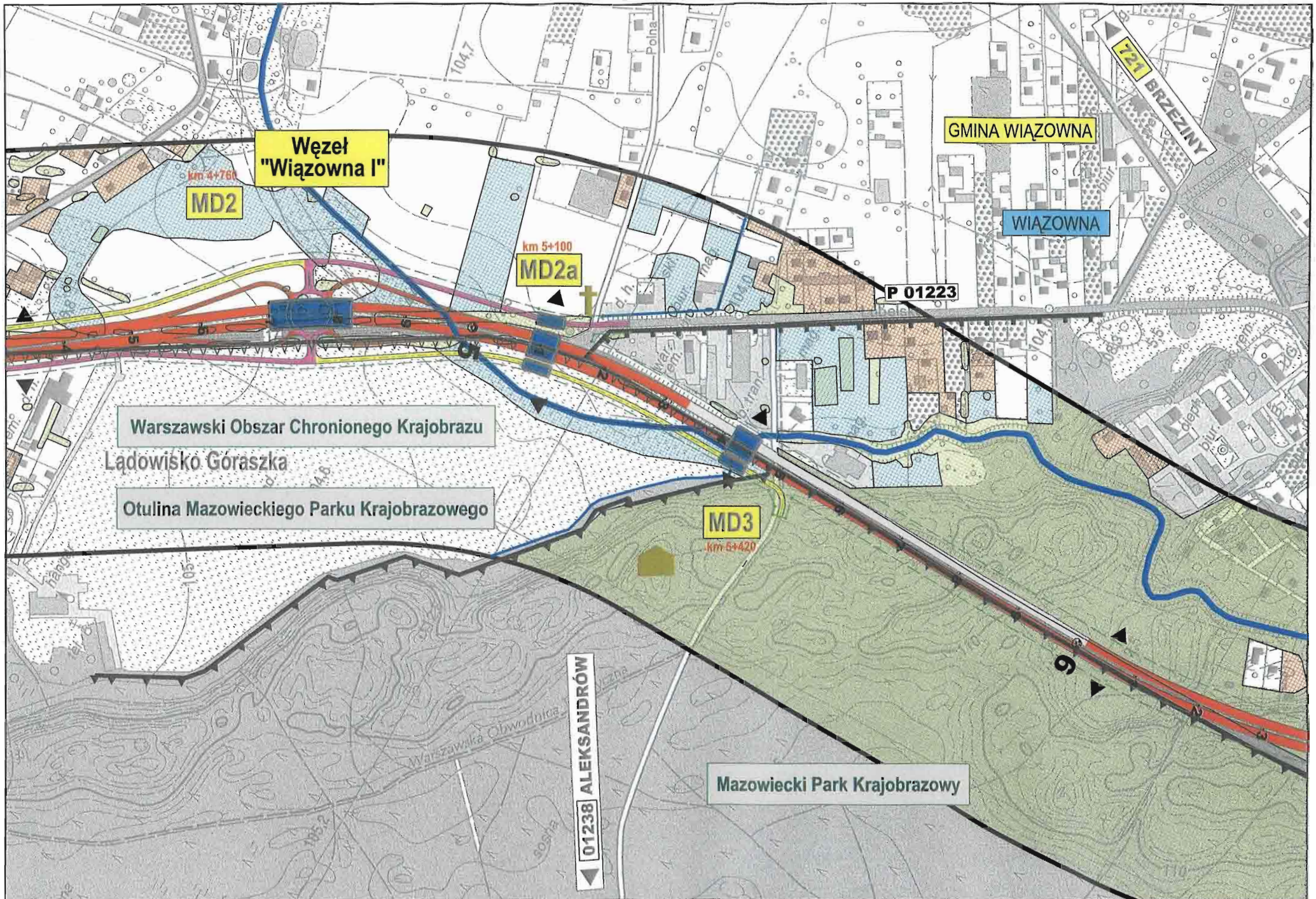
Rozbudowa drogi krajowej Nr 17 do parametrów drogi ekspresowej
Węzeł "Lubelska" - granica województwa lubelskiego (3+200 - 74+883)
Materiały do wniosku o wydanie decyzji o środowiskowych uwarunkowaniach zgody na realizację inwestycji

Data:
07.2009

Nazwa rysunku:

Mapa uwarunkowań środowiskowych
WARIANT 2b

Skala:
1:5000
Nr rys:
8.3.4/1



Investor:

 GENERALNA DYREKCJA
 DRÓG KRAJOWYCH I AUTOSTRAD
 Oddział w Warszawie

Konsorcjum:

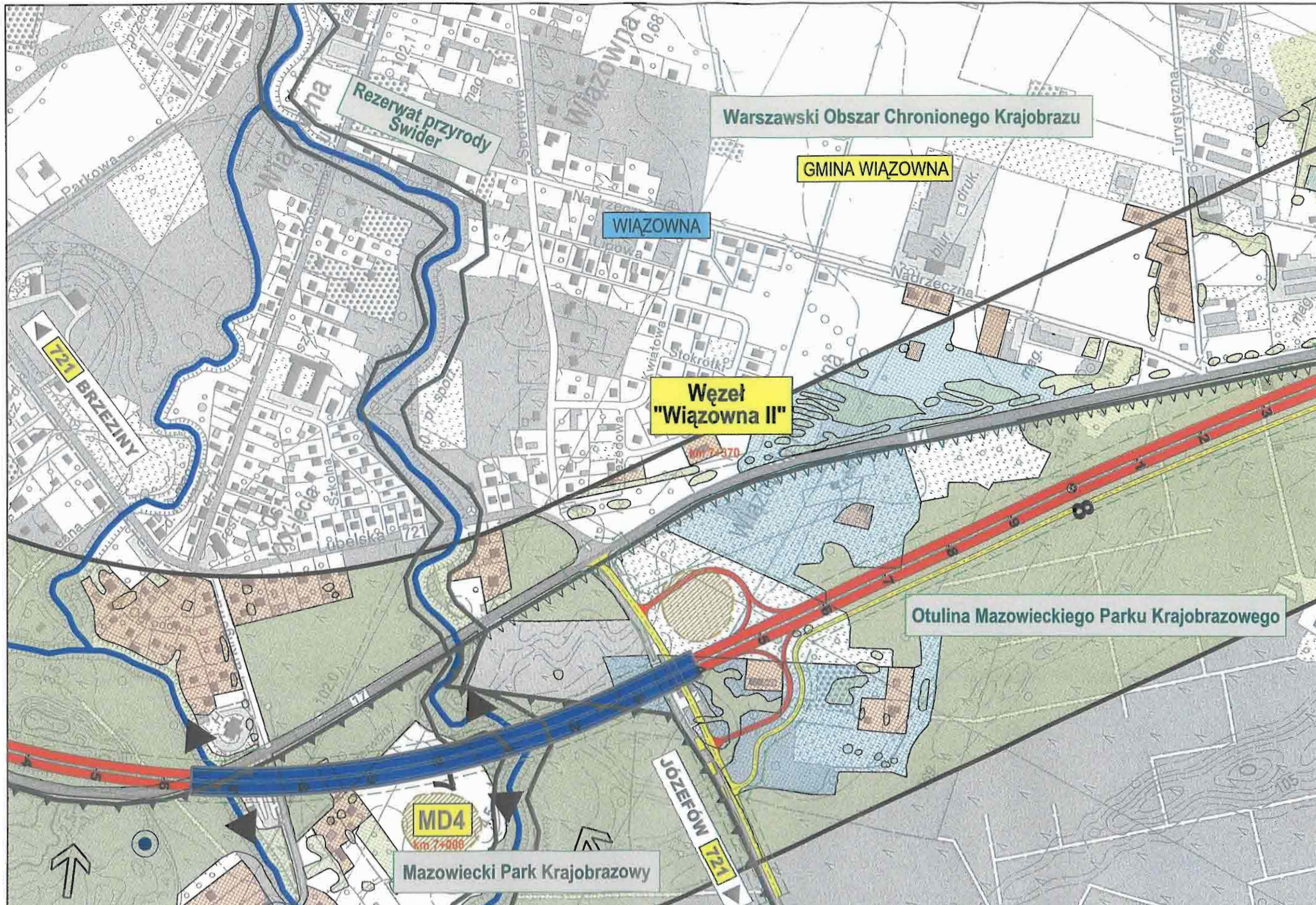
 EUROSTRADA
 getinza


Temat:
 Rozbudowa drogi krajowej Nr 17 do parametrów drogi ekspresowej
 Węzeł "Lubelska" - granica województwa lubelskiego (3+200 - 74+883)
Materiały do wniosku o wydanie decyzji o środowiskowych uwarunkowaniach zgody na realizację inwestycji

Data:
 07.2009

Nazwa rysunku:
 Mapa uwarunkowań środowiskowych
 WARIANT 2b

Skala:
 1:5000
Nr rys:
 8.3.4/2



INWESTOR:
 GENERALNA DYREKCJA
 DRÓG KRAJOWYCH I AUTOSTRAD
 Oddział w Warszawie

KONSORCJUM:
 EUROSTRADA
 getinza

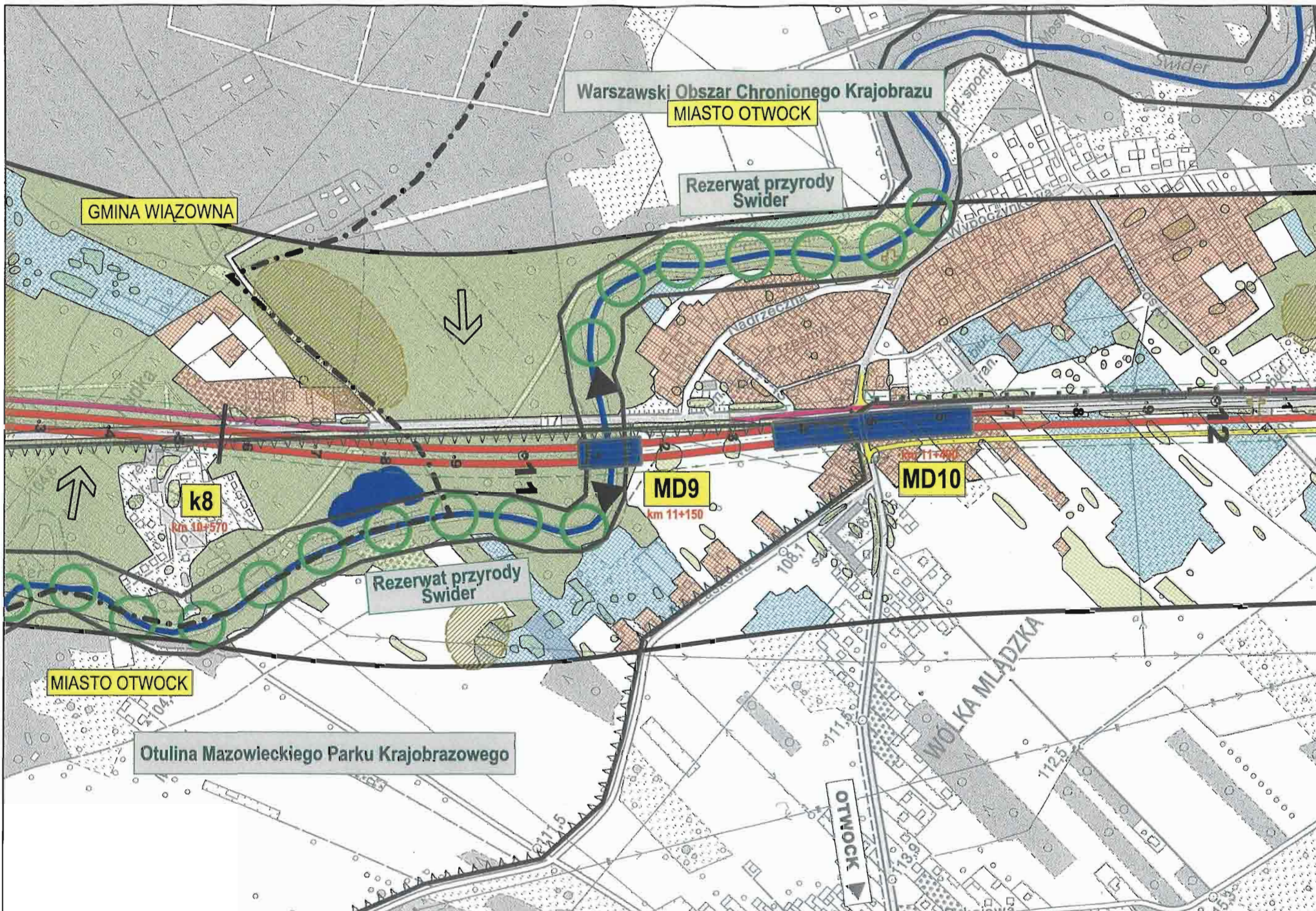
TEMAT:
 Rozbudowa drogi krajowej Nr 17 do parametrów drogi ekspresowej
 Węzeł "Lubelska" - granica województwa lubelskiego (3+200 - 74+883)
**Materiały do wniosku o wydanie decyzji o środowiskowych
 uwarunkowaniach zgody na realizację inwestycji**



NOZWA RYSUNKU:
 Mapa uwarunkowań środowiskowych
 WARIANT 2b

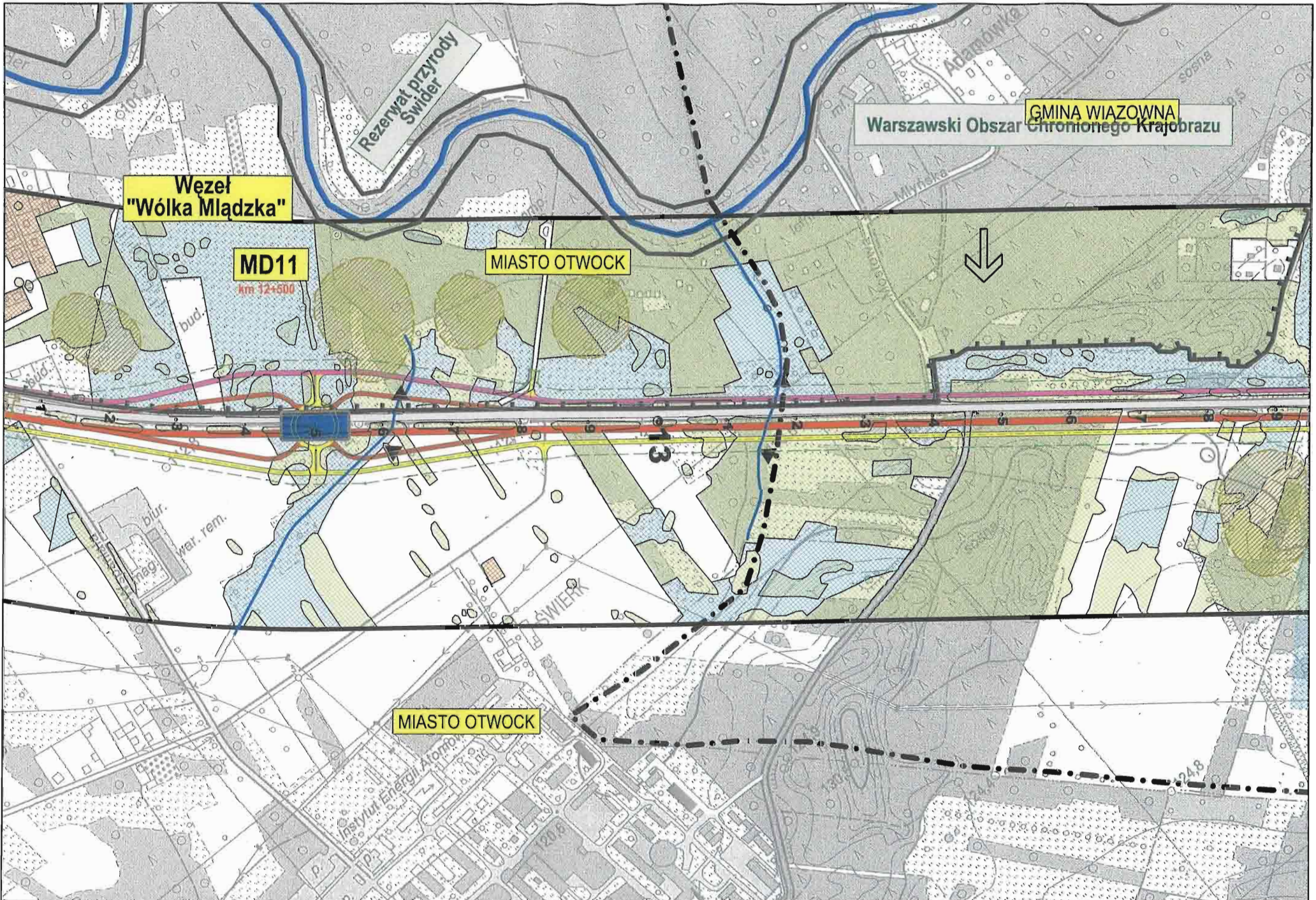
DATA:
 07.2009




SKALA:
 1:5000

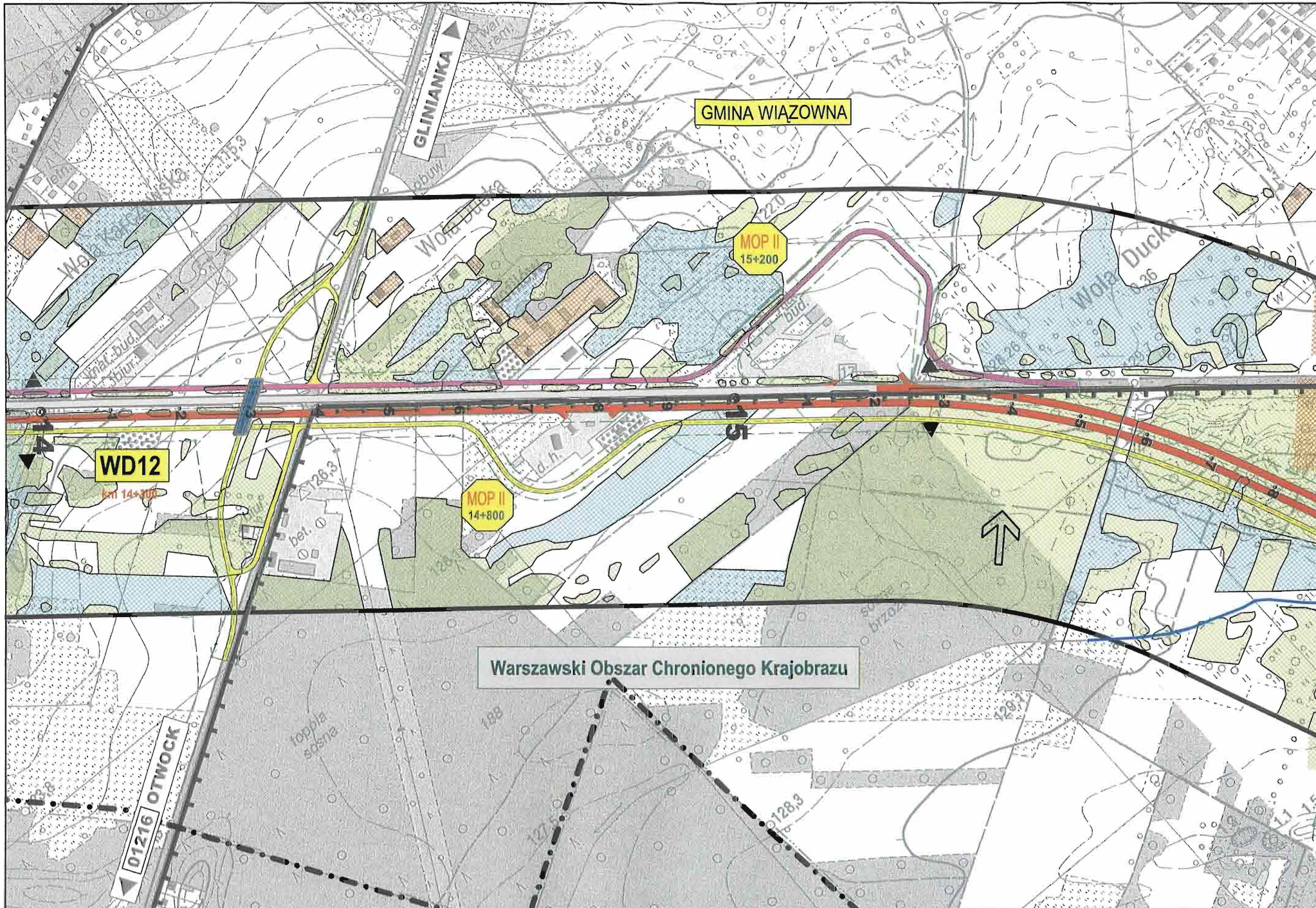
NR RYS:
 8.3.4/3



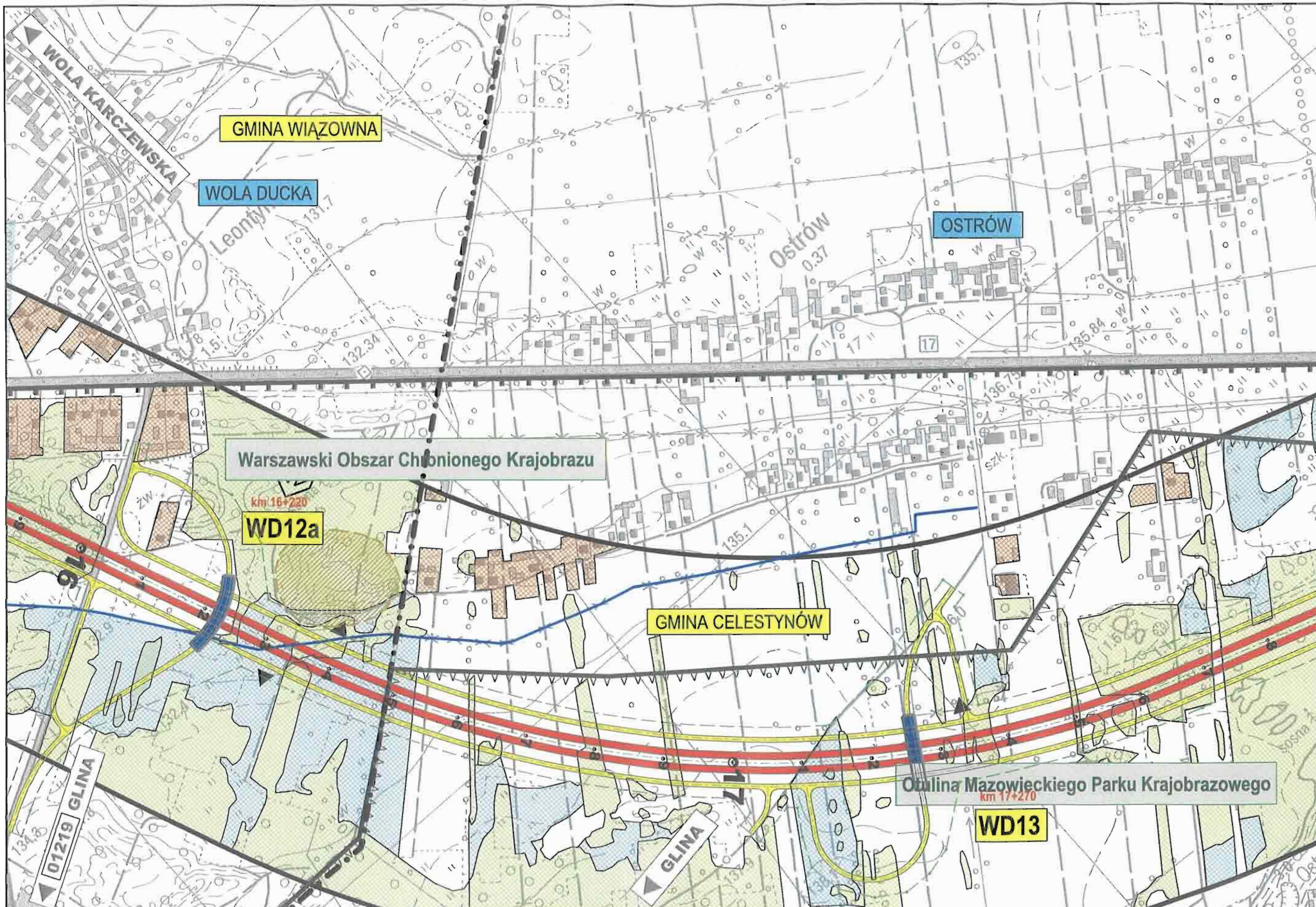
<p>Inwestor:  GENERALNA DYREKCJA DRÓG KRAJOWYCH I AUTOSTRAD Oddział w Warszawie</p>	<p>Konsorcjum:  BIURO PROJEKTOWO-KONSULTINGOWE EUROSTRADA gctn.a</p>	<p>Temat: Rozbudowa drogi krajowej Nr 17 do parametrów drogi ekspresowej Węzeł "Lubelska" - granica województwa lubelskiego (3+200 - 7+883) Materiały do wniosków o wydatanie decyzji o środowiskowych uwarunkowaniach zgody na realizację inwestycji</p>	<p>Data: 07.2009</p>	<p>Nazwa rysunku: Mapa uwarunkowań środowiskowych WARIANT 2b</p>	<p>Skala: 1:5000 Nr rys.: 8.3.4/5</p>
---	---	---	--	---	--



<p>Investor:  GENERALNA DYREKCJA DRÓG KRAJOWYCH I AUTOSTRAD Oddział w Warszawie</p>	<p>Konsorcjum:  EUROSTRADA  getinza</p>	<p>Temat: Rozbudowa drogi krajowej Nr 17 do parametrów drogi ekspresowej Węzeł "Lubelska" - granica województwa lubelskiego (3+200 - 74+883) Materiały do wniosku o wydanie decyzji o środowiskowych uwarunkowaniach zgody na realizację inwestycji</p>	<p>Data: 07.2009</p>	<p>Nazwa rysunku: Mapa uwarunkowań środowiskowych WARIANT 2b</p>	<p>Skala: 1:5000 Nr rys: 8.3.4/6</p>
---	--	---	--	---	---



<p>Inwestor:</p>  <p>GENERALNA DYREKCJA DRÓG KRAJOwych i AUTOSTRAD Oddział w Warszawie</p>	<p>Konsorcjum:</p>  <p>EUROSTRADA getinza</p>	<p>Temat:</p> <p>Rozbudowa drogi krajowej Nr 17 do parametrów drogi ekspresowej Węzeł "Lubelska" - granica województwa lubelskiego (3+200 - 74+883) Materiały do wniosku o wydanie decyzji o środowiskowych uwarunkowaniach zgody na realizację inwestycji</p>	<p>Data: 07.2009</p>	<p>Nazwa rysunku: Mapa uwarunkowań środowiskowych WARIANT 2b</p>	<p>Skala: 1:5000 Nr rys.: 8.3.4/7</p>
---	---	--	---------------------------------	---	---



Investor:

**GENERALNA DYREKCJA
DRÓG KRAJOWYCH I AUTOSTRAD**
Oddział w Warszawie

Konsorcjum:

EUROSTRADA
getinra

Temat:

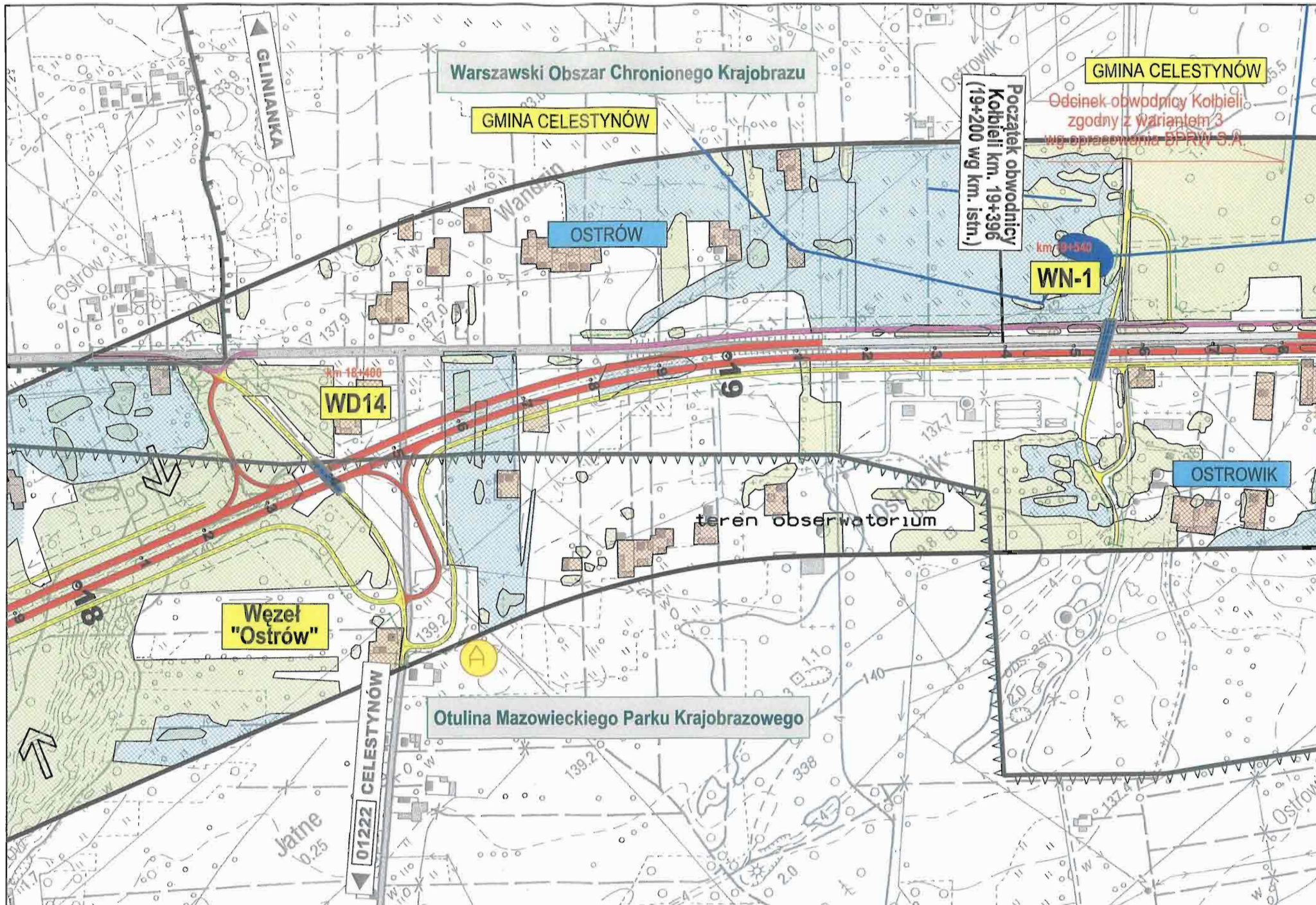
Rozbudowa drogi krajowej Nr 17 do parametrów drogi ekspresowej
Węzeł "Lubelska" - granica województwa lubelskiego (3+200 - 74+883)
**Materiały do wniosku o wydanie decyzji o środowiskowych
uwarunkowaniach zgody na realizację inwestycji**



Data:
07.2009

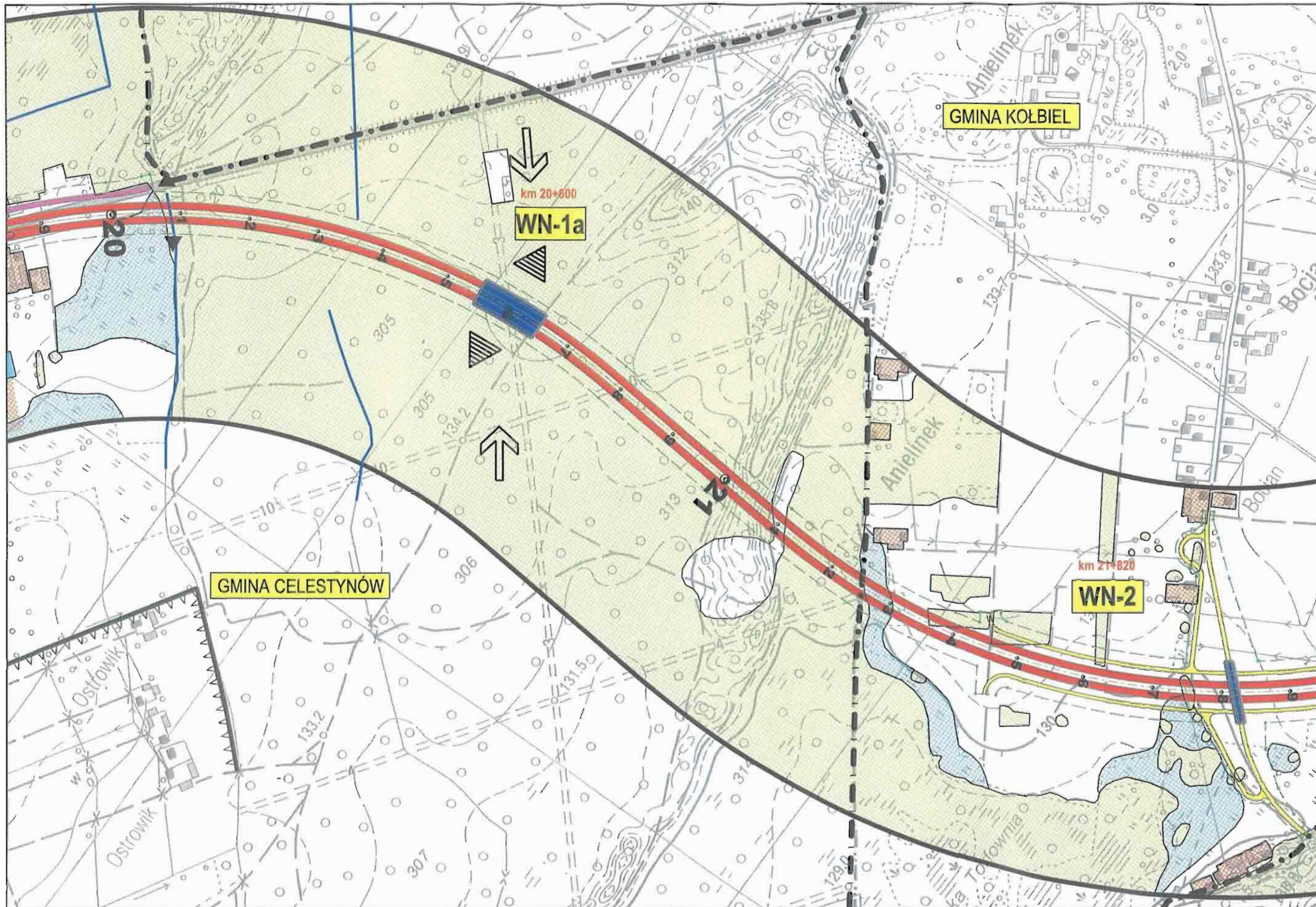
Nazwa rysunku:


Mapa uwarunkowań środowiskowych
WARIANT 2b

Skala:
1:5000
Nr rys:
8.3.4/8



<p>Investor:  GENERALNA DYREKCJA DRÓG KRAJOWYCH I AUTOSTRAD Oddział w Warszawie</p>	<p>Konsorcjum:  EUROSTRADA getinra</p>	<p>Temat: Rozbudowa drogi krajowej Nr 17 do parametrów drogi ekspresowej Węzeł "Lubelska" - granica województwa lubelskiego (3+200 - 74+883) Materiały do wniosku o wydanie decyzji o środowiskowych uwarunkowaniach zgody na realizację inwestycji</p>	<p>Data: 07.2009</p>	<p>Nazwa rysunku: Mapa uwarunkowań środowiskowych WARIANT 2b</p>	<p>Skala: 1:5000 Nr rys: 8.3.4/9</p>
---	--	---	--	---	---



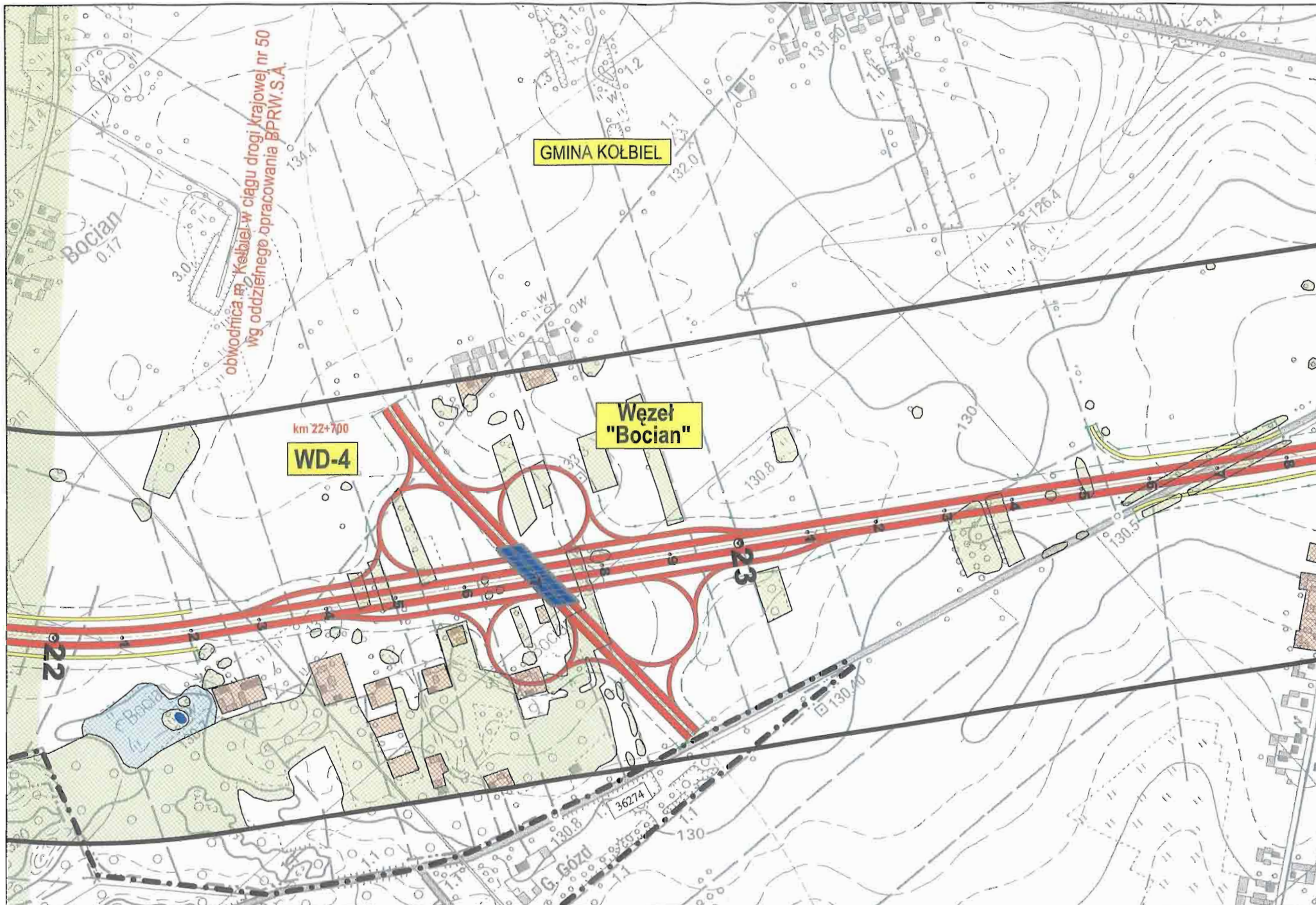
Inwestor:

 GENERALNA DYREKCJA
 DRÓG KRAJOWYCH I AUTOSTRAD
 Oddział w Warszawie



Konsorcjum:

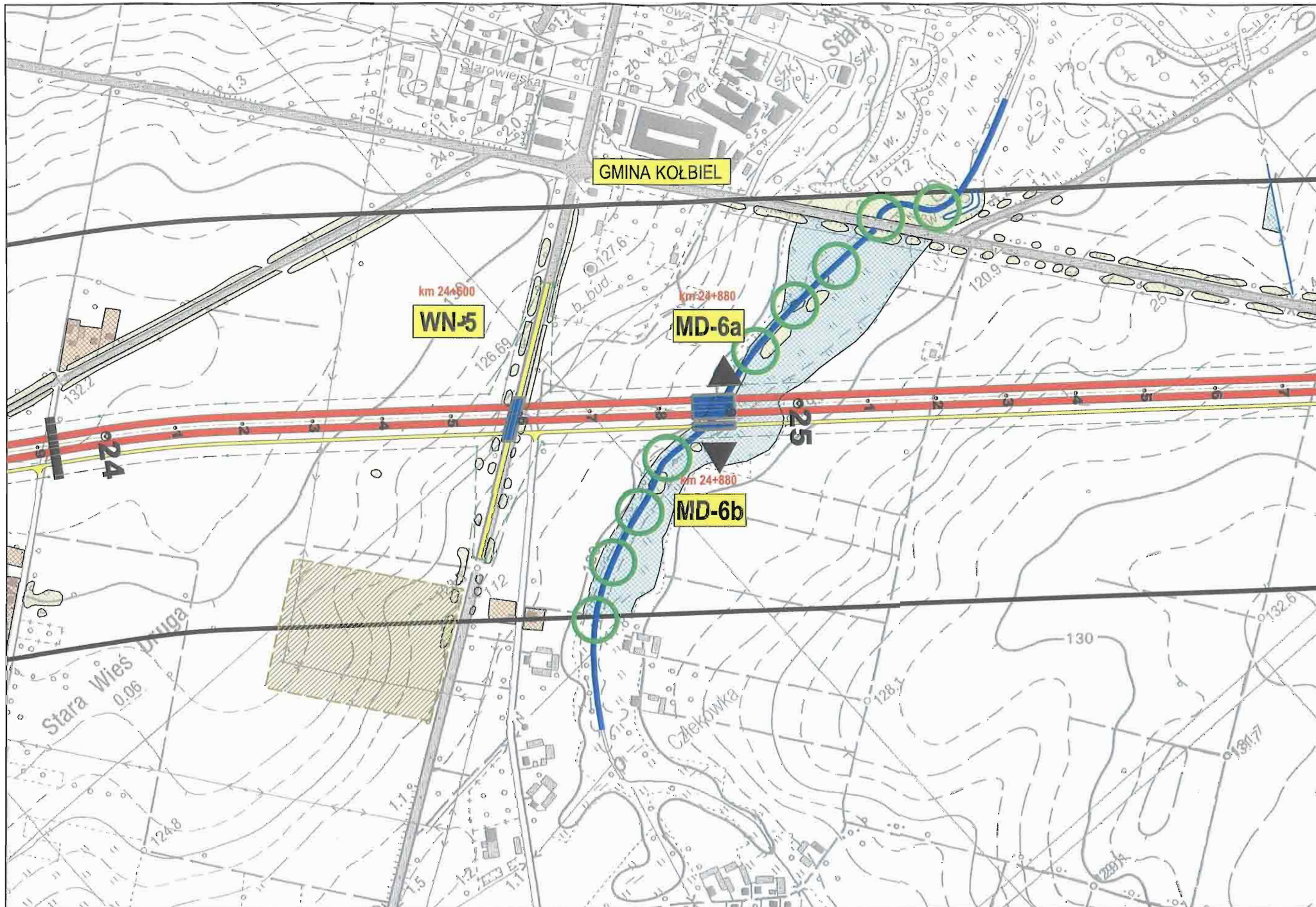
 EUROSTRADA
 getinra


Temat:
 Rozbudowa drogi krajowej Nr 17 do parametrów drogi ekspresowej
 Węzeł "Lubelska" - granica województwa lubelskiego (3+200 - 74+883)
**Materiały do wniosku o wydanie decyzji o środowiskowych
 uwarunkowaniach zgody na realizację inwestycji**

Nazwa rysunku:
 Mapa uwarunkowań środowiskowych
 WARIANT 2b
 Data:
 07.2009
 Skala:
 1:5000
 Nr rys:
 8.3.4/9a



<p>Inwestor:</p>  <p>GENERALNA DYREKCJA DRÓG KRAJOWYCH I AUTOSTRAD Oddział w Warszawie</p>	<p>Konsorcjum:</p>  <p>EUROSTRADA getinra</p>	<p>Temat:</p> <p>Rozbudowa drogi krajowej Nr 17 do parametrów drogi ekspresowej Węzeł "Lubelska" - granica wojództwa lubelskiego (3+200 - 74+883)</p> <p>Materiały do wniosku o wydanie decyzji o środowiskowych uwarunkowaniach zgody na realizację inwestycji</p>	<p>Data: 07.2009</p>	<p>Nazwa rysunku: Mapa uwarunkowań środowiskowych WARIANT 2b</p>	<p>Skala: 1:5000 Nr rys. 8.3.4/9b</p>
---	---	---	---------------------------------	---	--



Inwestor:

 GENERALNA DYREKCJA
 DRÓG KRAJOWYCH I AUTOSTRAD
 Oddział w Warszawie

Konsorcjum:

 EUROSTRADA

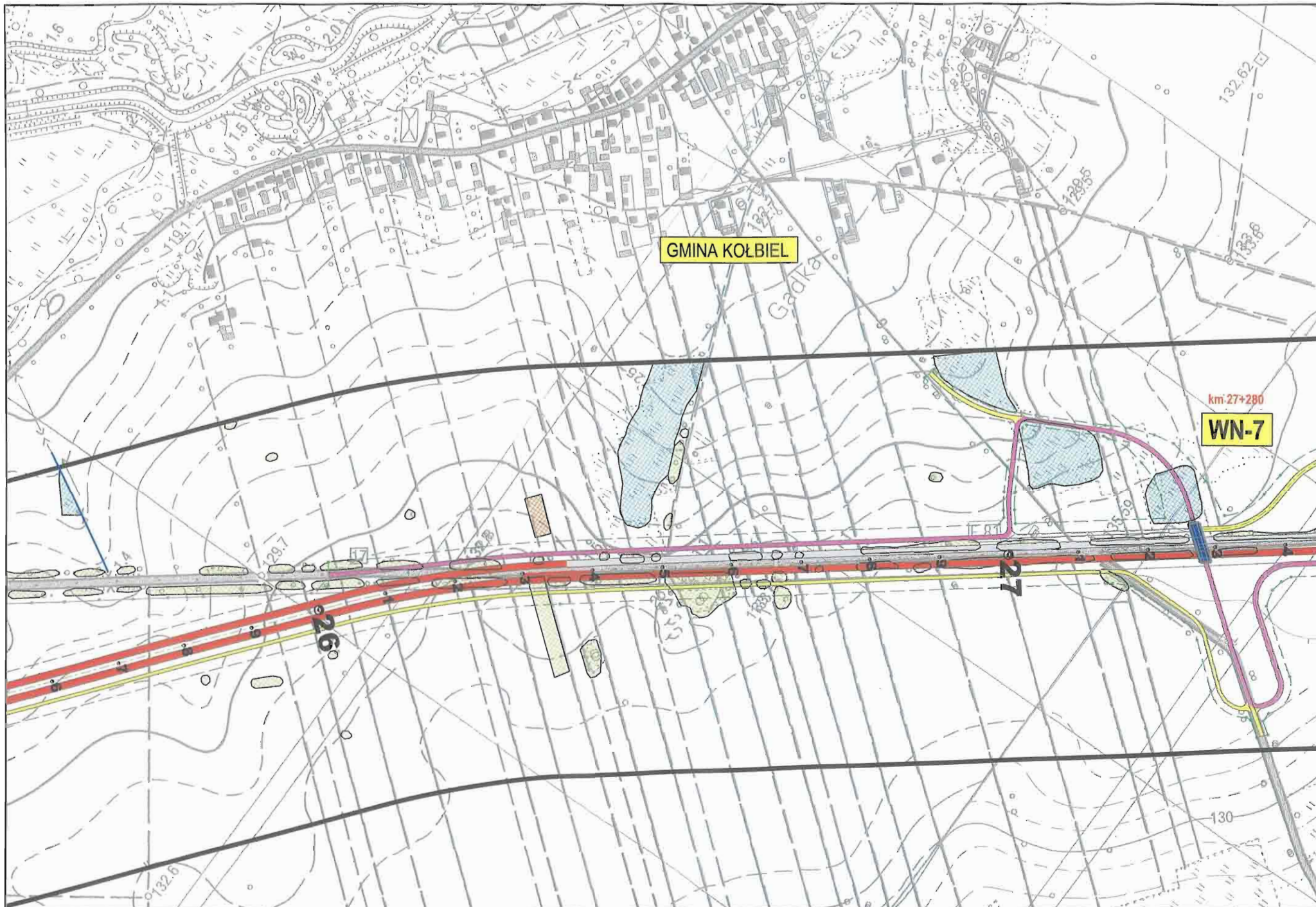
 getin

Temat:
 Rozbudowa drogi krajowej Nr 17 do parametrów drogi ekspresowej
 Węzeł "Lubelska" - granica województwa lubelskiego (3+200 - 74+883)
**Materiały do wniosku o wydanie decyzji o środowiskowych
 uwarunkowaniach zgody na realizację inwestycji**

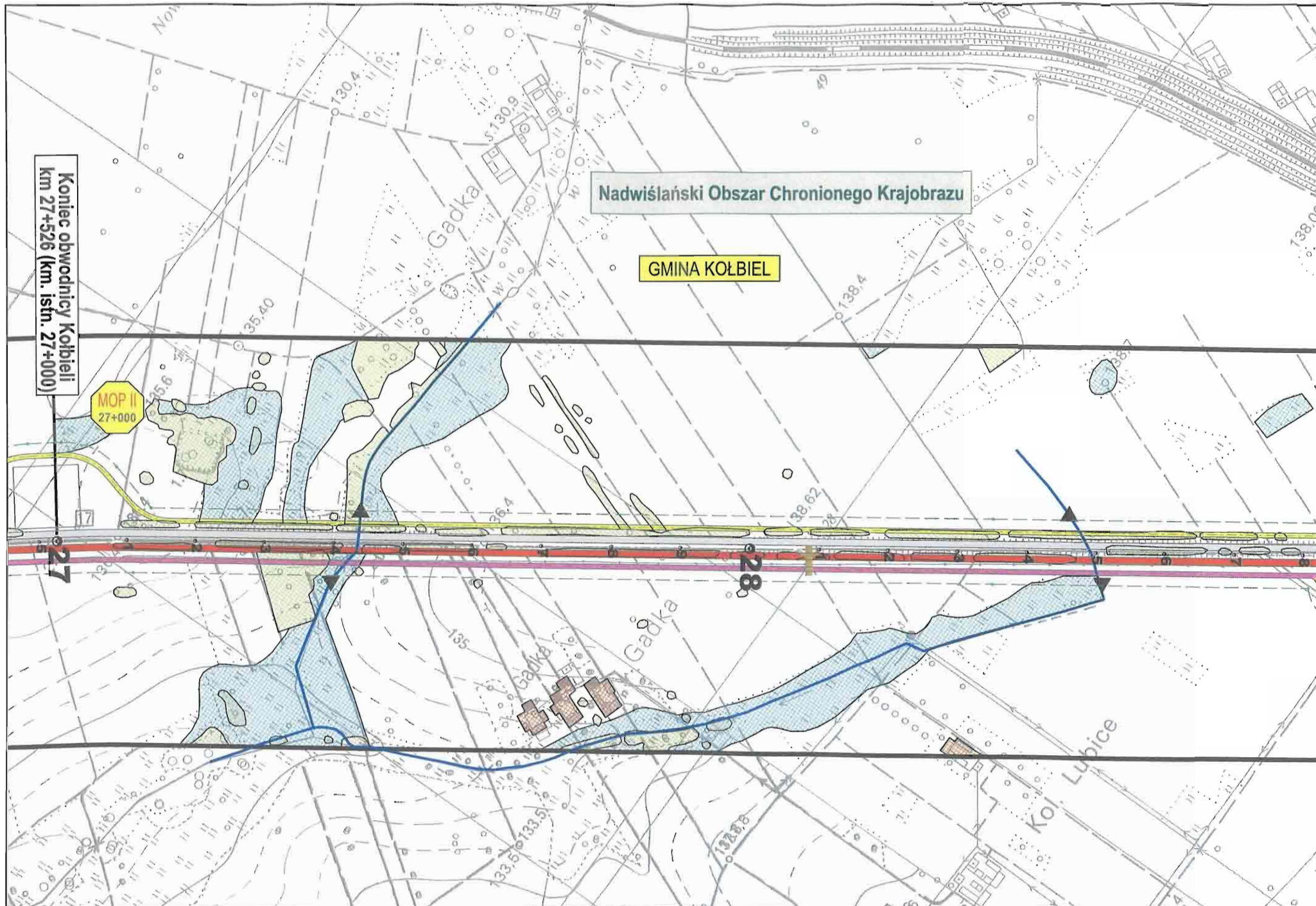
Data:
 07.2009

Nazwa rysunku:
 Mapa uwarunkowań środowiskowych
 WARIANT 2b

Skala:
 1:5000
 Nr rys:
 8.3.4/9c



<p>Inwestor:</p>  <p>GENERALNA DYREKCJA DRÓG KRAJOWYCH I AUTOSTRAD Oddział w Warszawie</p>	<p>Konsorcjum:</p>  <p>EUROSTRADA getinra</p>	<p>Temat:</p> <p>Rozbudowa drogi krajowej Nr 17 do parametrów drogi ekspresowej Węzeł "Lubelska" - granica województwa lubelskiego (3+200 - 74+883) Materiały do wniosku o wydanie decyzji o środowiskowych uwarunkowaniach zgody na realizację inwestycji</p>	<p>Nazwa rysunku:</p> <p>Mapa uwarunkowań środowiskowych WARIANT 2b</p> <p>Data: 07.2009</p>	<p>Skala: 1:5000</p> <p>Nr rys: 8.3.4/9d</p>
---	---	--	--	--





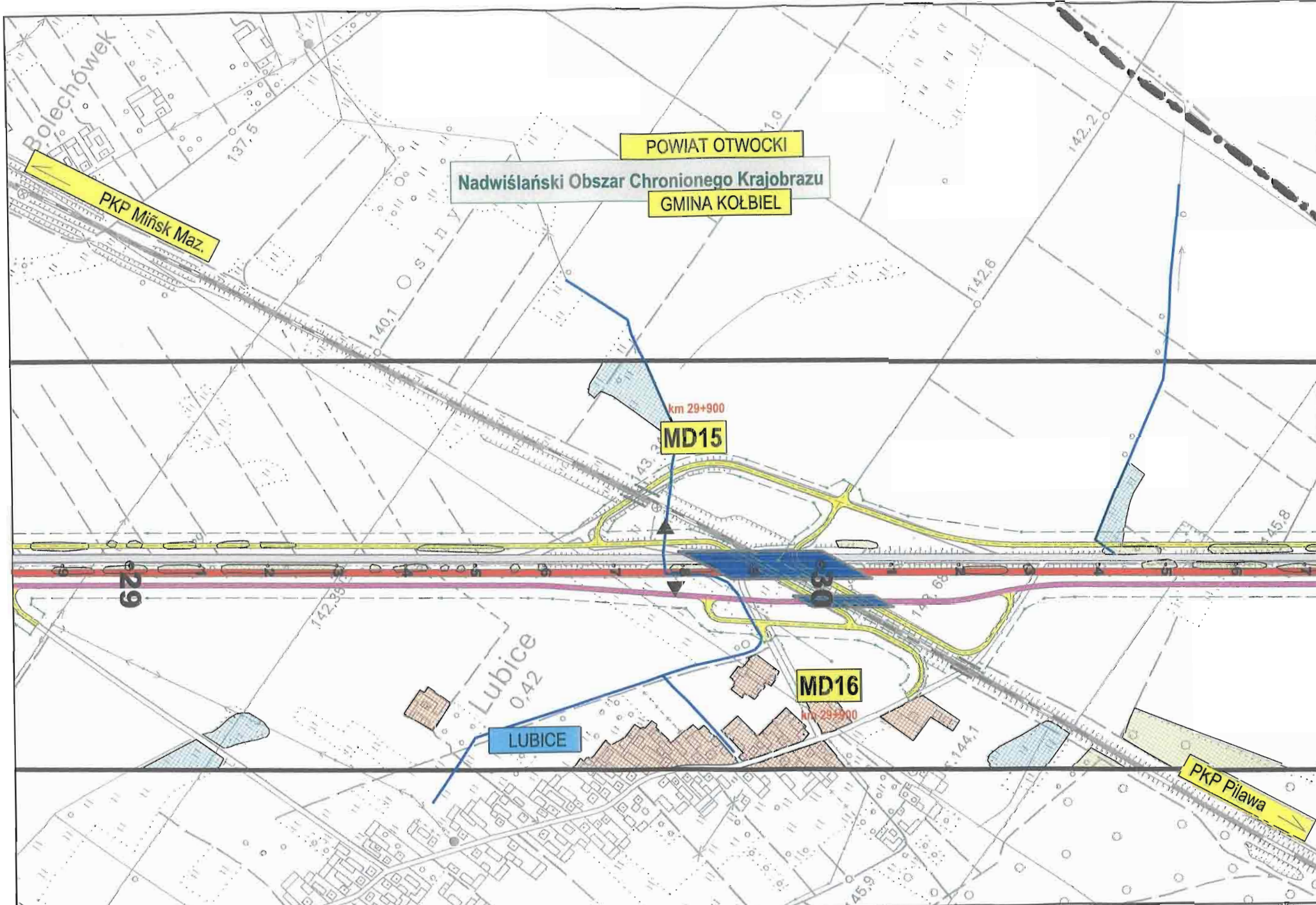
Koniec obwodnicy Kolbiel
km 27+526 (km. istn. 27+000)

MOP II
27+000

Nadwiślański Obszar Chronionego Krajobrazu

GMINA KOŁBIEL

<p>Inwestor:</p>  <p>GENERALNA DYREKCJA DRÓG KRAJOWYCH I AUTOSTRAD Oddział w Warszawie</p>	<p>Konsorcjum:</p>  <p>EUROSTRADA getinra</p>	<p>Temat:</p> <p>Rozbudowa drogi krajowej Nr 17 do parametrów drogi ekspresowej Węzeł "Lubelska" - granica województwa lubelskiego (3+200 - 74+883) Materiały do wniosku o wydanie decyzji o środowiskowych uwarunkowaniach zgody na realizację inwestycji</p>	<p>Data: 07.2009</p>	<p>Nazwa rysunku: Mapa uwarunkowań środowiskowych WARIANT 2b</p>	<p>Skala: 1:5000 Nr rys: 8.3.4/10</p>
---	---	--	---------------------------------	---	---



Inwestor:



GENERALNA DYREKCJA
"DRÓG KRAJOWYCH I AUTOSTRAD"
Oddział w Warszawie

Konsorcjum:



Temat:

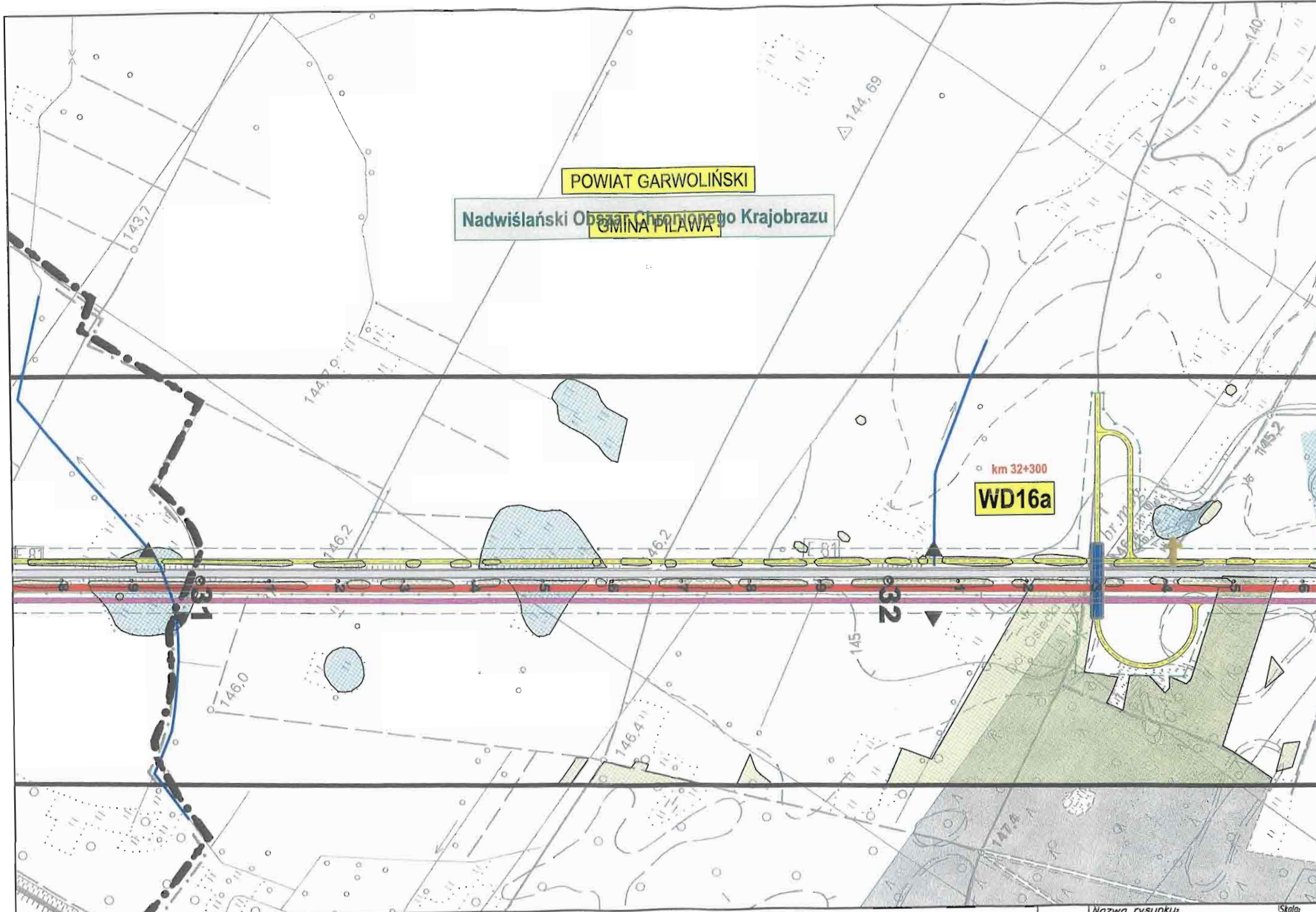
Rozbudowa drogi krajowej Nr 17 do parametrów drogi ekspresowej
Węzeł "Lubelska" - granica województwa lubelskiego (3+200 - 74+883)
**Materiały do wniosku o wydanie decyzji o środowiskowych
uwarunkowaniach zgody na realizację inwestycji**

Data:
07.2009

Nazwa rysunku

Mapa uwarunkowań środowiskowych
WARIANT 2b

Skala:
1:5000
Nr rys:
8.3.4/11



Investor:



GENERALNA DYREKCJA
"DRÓG KRAJOWYCH I AUTOSTRAD"
Oddział w Warszawie

Konsorcjum:



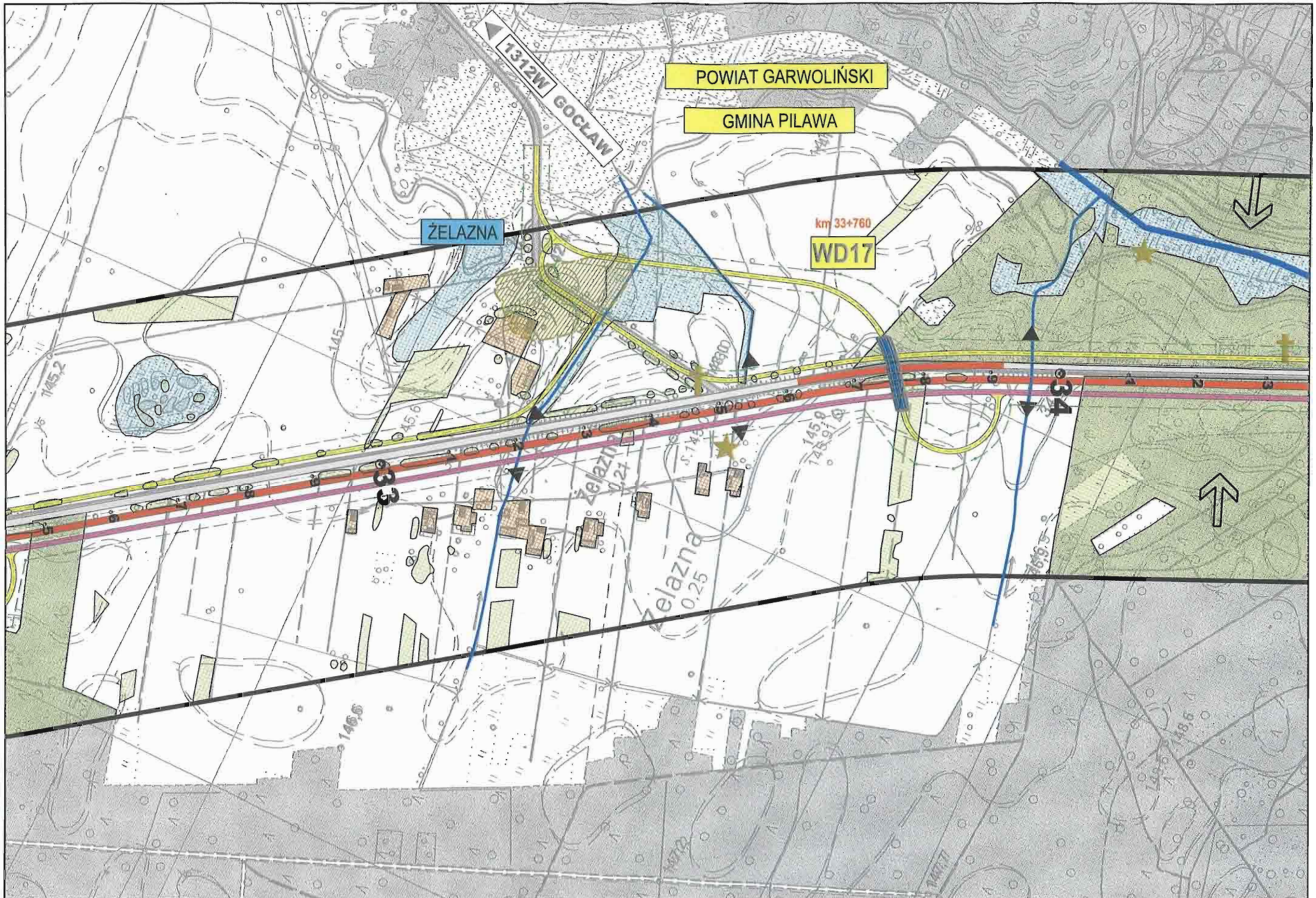
Temat:

Rozbudowa drogi krajowej Nr 17 do parametrów drogi ekspresowej
Węzeł "Lubelska" - granica województwa lubelskiego (3+200 - 74+883)
**Materiały do wniosku o wydanie decyzji o środowiskowych
uwarunkowaniach zgody na realizację inwestycji**

Data:
07.2009

Nazwa rysunku:
Mapa uwarunkowań środowiskowych
WARIANT 2b

Skala:
1:5000
Nr rys:
8.3.4/12

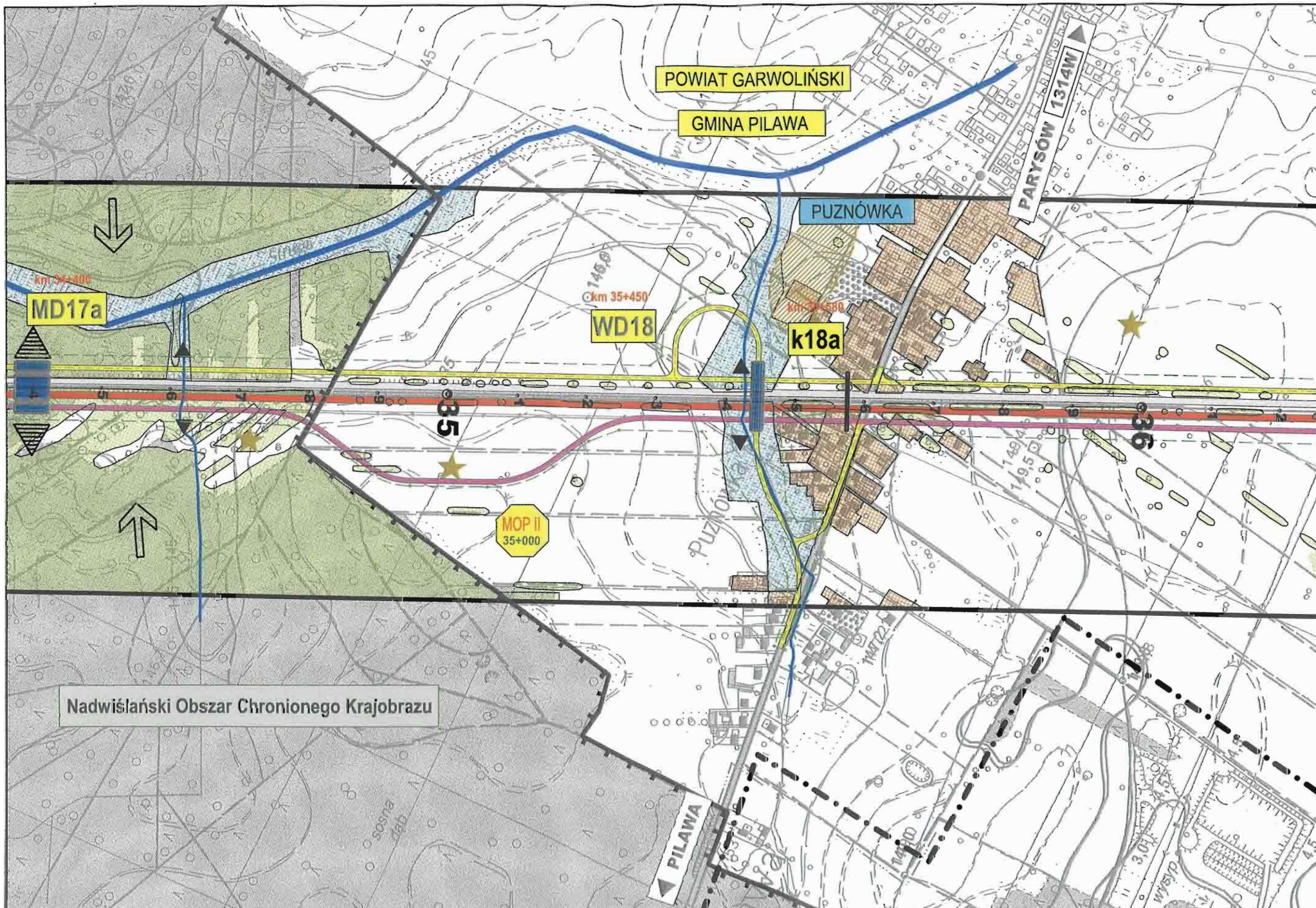




Inwestor: GENERALNA DYREKCJA DRÓG KRAJOWYCH I AUTOSTRAD Oddział w Warszawie
Konsorcjum: EUROSTRADA
Temat: Rozbudowa drogi krajowej Nr 17 do parametrów drogi ekspresowej Węzeł "Lubelska" - granica województwa lubelskiego (3+200 - 74+883)
Materiały do wniosku o wydanie decyzji o środowiskowych uwarunkowaniach zgody na realizację inwestycji

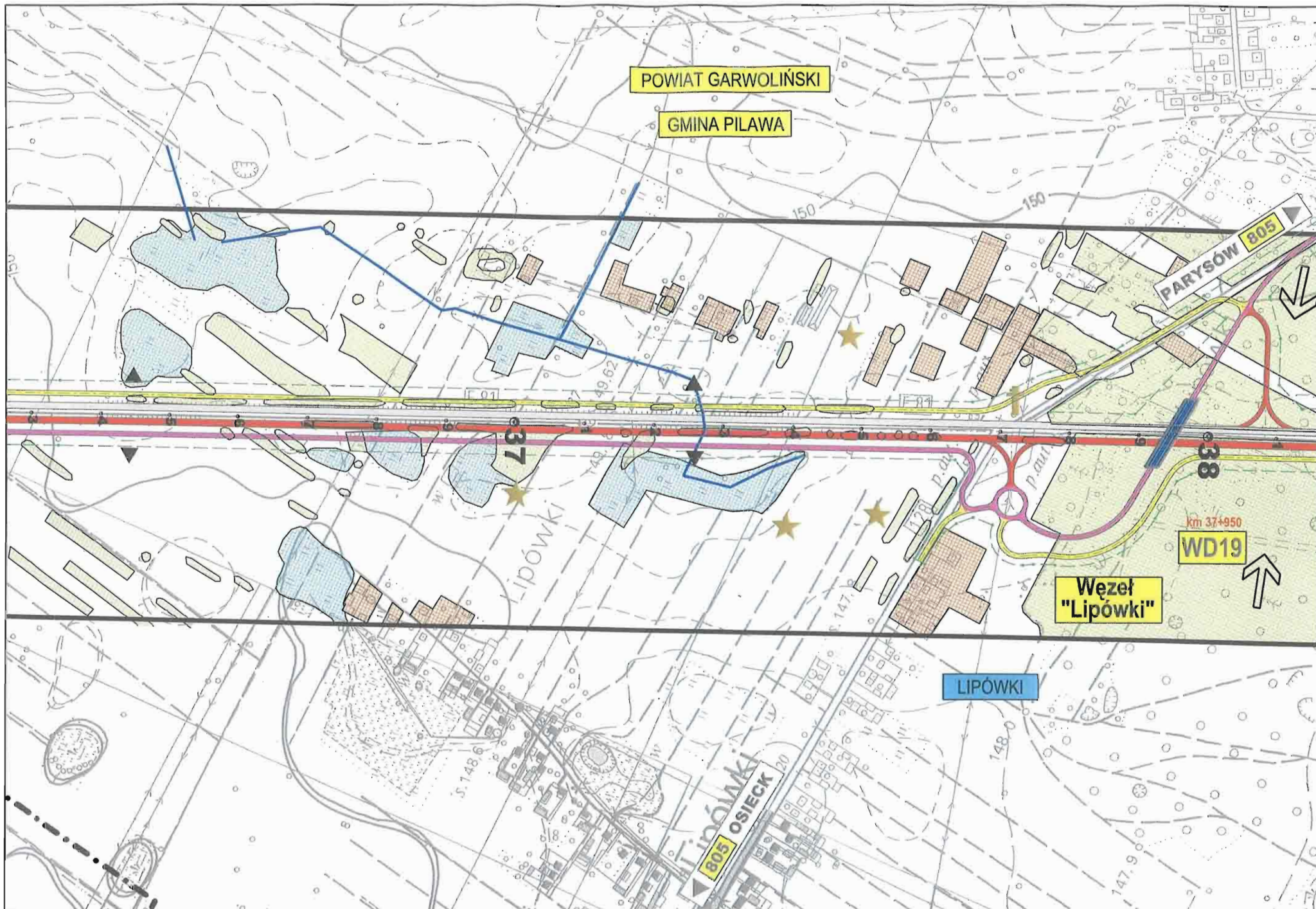
Data: 07.2009


Nazwa rysunku: Mapa uwarunkowań środowiskowych WARIANT 2b

Skala: 1:5000
Nr rys: 8.3.4/13



<p>Investor:  GENERALNA DYREKCJA DRÓG KRAJOWYCH I AUTOSTRAD Oddział w Warszawie</p>	<p>Konsorcjum:  EUROSTRADA getinra</p>	<p>Temat: Rozbudowa drogi krajowej Nr 17 do parametrów drogi ekspresowej Węzeł "Lubelska" - granica województwa lubelskiego (3+200 - 74+883) Materiały do wniosku o wydanie decyzji o środowiskowych uwarunkowaniach zgody na realizację inwestycji</p>	<p>Data: 07.2009</p>	<p>Nazwa rysunku: Mapa uwarunkowań środowiskowych WARIANT 2b</p>	<p>Skala: 1:5000 Nr rys: 8.3.4/14</p>
---	--	---	--	---	--



inwestor:

 GENERALNA DYREKCJA
 DRÓG KRAJOWYCH I AUTOSTRAD
 Oddział w Warszawie

Konsorcjum:

 EUROSTRADA

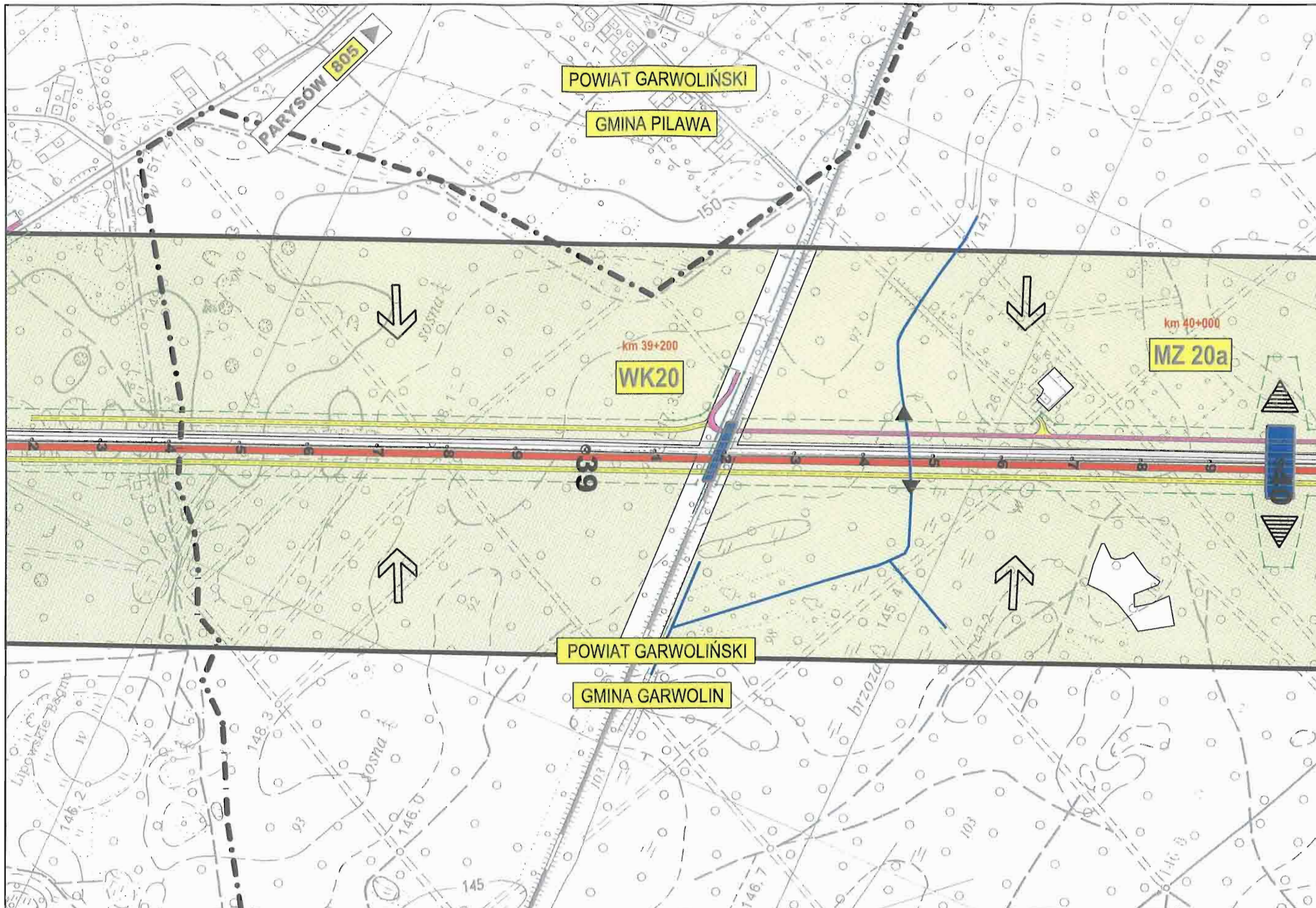
 getra



Temat:
 Rozbudowa drogi krajowej Nr 17 do parametrów drogi ekspresowej
 Węzeł "Lubelska" - granica województwa lubelskiego (3+200 - 74+883)
**Materiały do wniosku o wydanie decyzji o środowiskowych
 uwarunkowaniach zgody na realizację inwestycji**

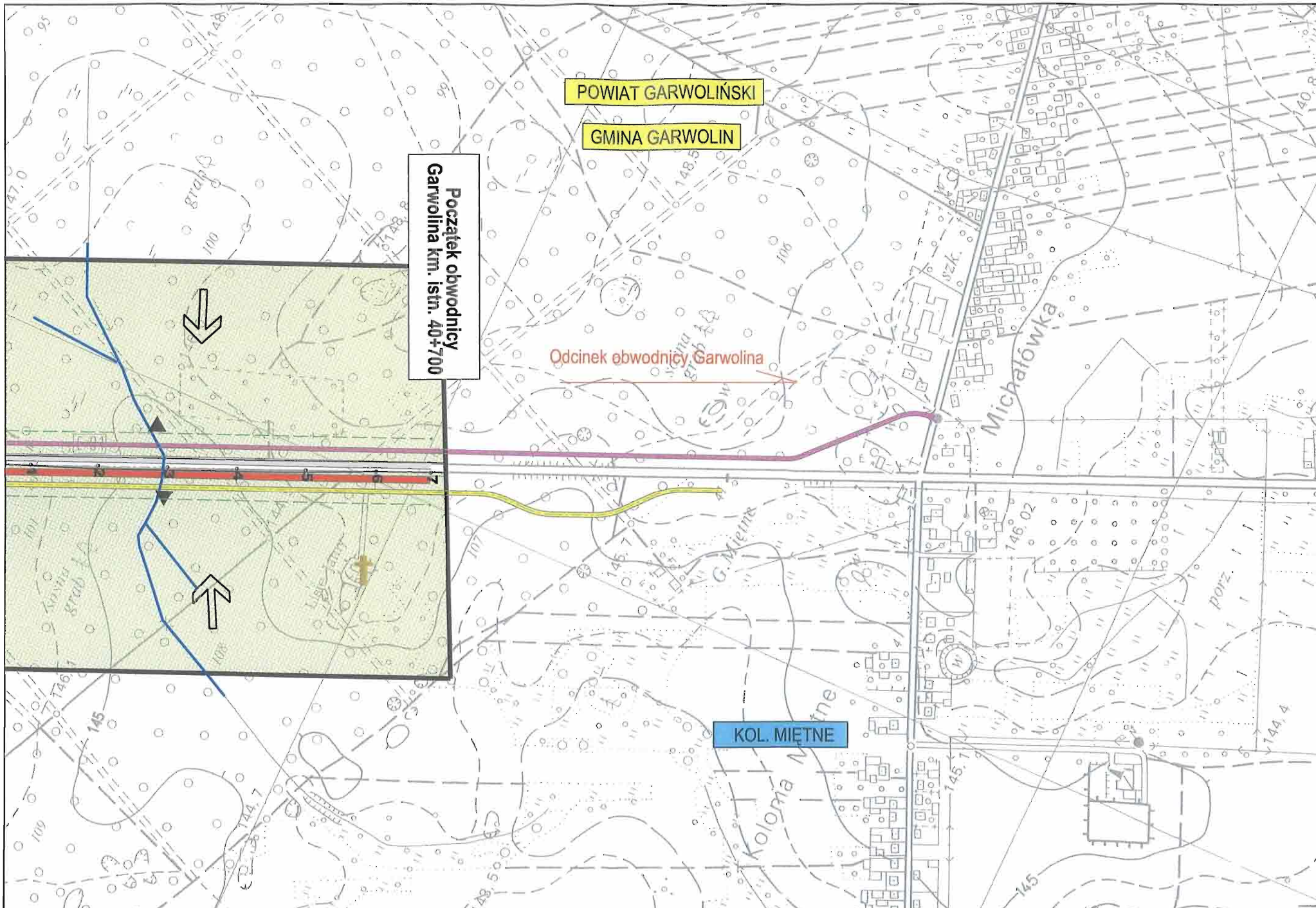
Data:
 07.2009

Nazwa rysunku:
 Mapa uwarunkowań środowiskowych
 WARIANT 2b

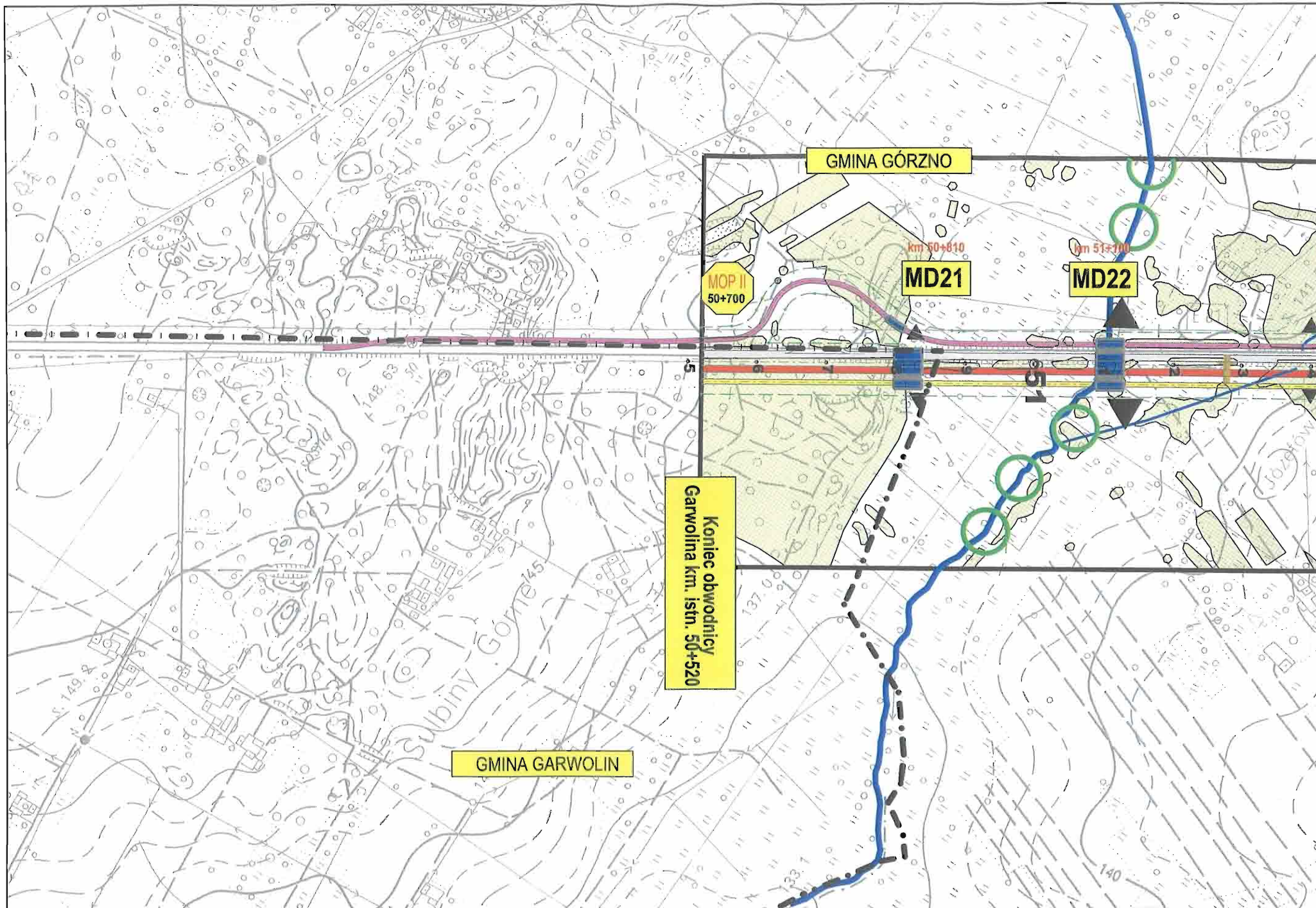
Skala:
 1:5000
 Nr rys:
 8.3.4/15



<p>Inwestor:  GENERALNA DYREKCJA DRÓG KRAJOWYCH I AUTOSTRAD Oddział w Warszawie</p>	<p>Konsorcjum:  EUROSTRADA getinra</p>	<p>Temat: Rozbudowa drogi krajowej Nr 17 do parametrów drogi ekspresowej Węzeł "Lubelska" - granica województwa lubelskiego (3+200 - 74+883) Materiały do wniosku o wydanie decyzji o środowiskowych uwarunkowaniach zgody na realizację inwestycji</p>	<p>Data: 07.2009</p>	<p>Nazwa rysunku: Mapa uwarunkowań środowiskowych WARIANT 2b</p>	<p>Skala: 1:5000 Nr rys: 8.3.4/16</p>
---	--	---	--	---	--



<p>Inwestor:  GENERALNA DYREKCJA DRÓG KRAJOWYCH I AUTOSTRAD Oddział w Warszawie</p>	<p>Konsorcjum:  EUROSTRADA  getinra</p>	<p>Temat: Rozbudowa drogi krajowej Nr 17 do parametrów drogi ekspresowej Węzeł "Lubelska" - granica województwa lubelskiego (3+200 - 74+883) Materiały do wniosku o wydanie decyzji o środowiskowych uwarunkowaniach zgody na realizację inwestycji</p>	<p>Data: 07.2009</p>	<p>Nazwa rysunku: Mapa uwarunkowań środowiskowych WARIANT 2b</p>	<p>Skala: 1:5000 Nr rys: 8.3.4/17</p>
---	--	---	--	---	--



Investor:



GENERALNA DYREKCJA
DRÓG KRAJOWYCH I AUTOSTRAD
Oddział w Warszawie

Konsorcjum:



Temat:

Rozbudowa drogi krajowej Nr 17, do parametrów drogi ekspresowej
Węzeł "Lubelska" - granica województwa lubelskiego (3+200 - 74+883)
**Materiały do wniosku o wydanie decyzji o środowiskowych
uwarunkowaniach zgody na realizację inwestycji**

Data:

07.2009

Nazwa rysunku:

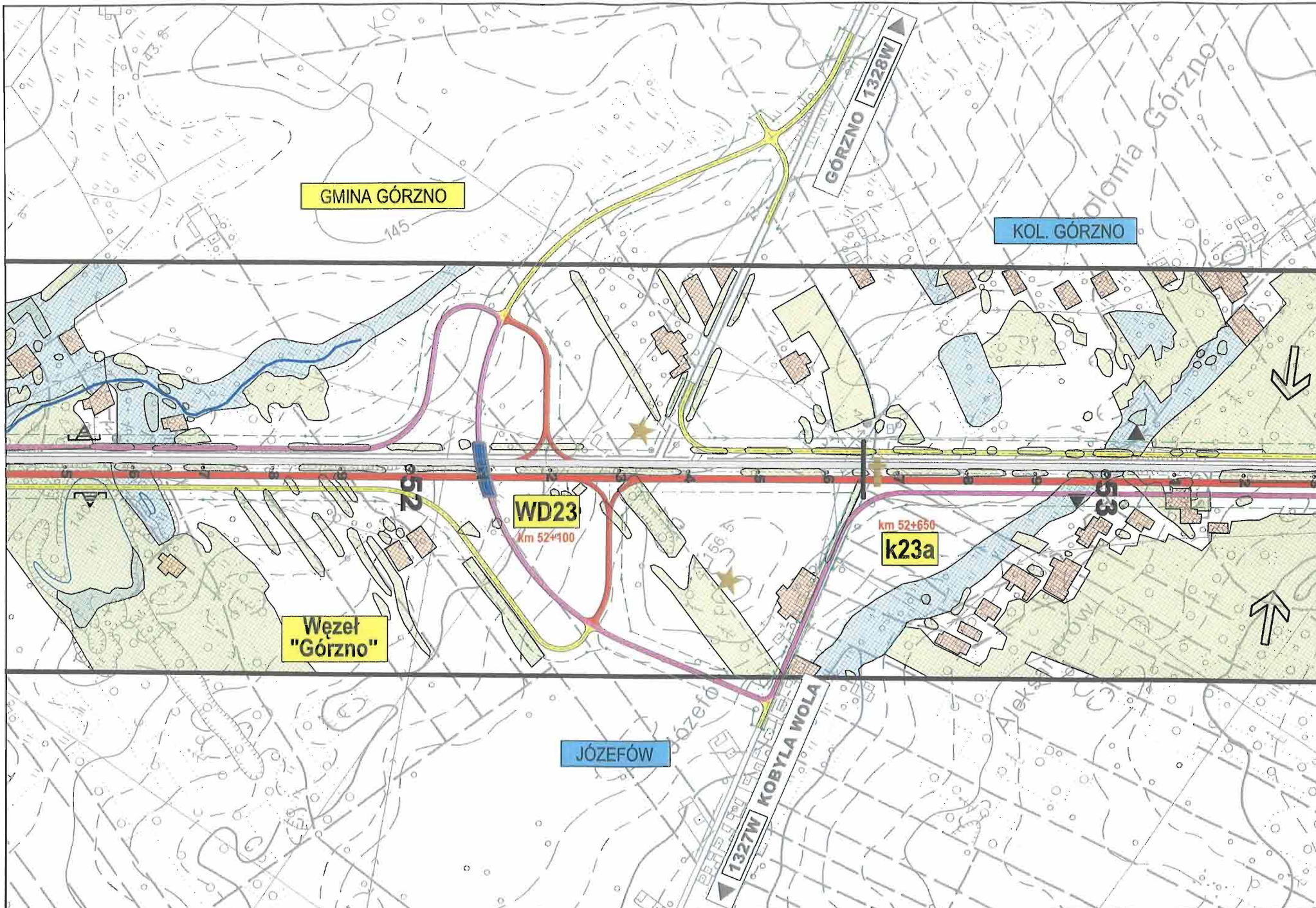
Mapa uwarunkowań środowiskowych
WARIANT 2b

Skala:

1:5000

Nr rys:

8.3.4/18



GMINA GÓRZNO

KOL. GÓRZNO

Węzeł "Górzno"

WD23
Km 52+100

km 52+650
k23a

JÓZEFÓW

Inwestor:



Konsorcjum:



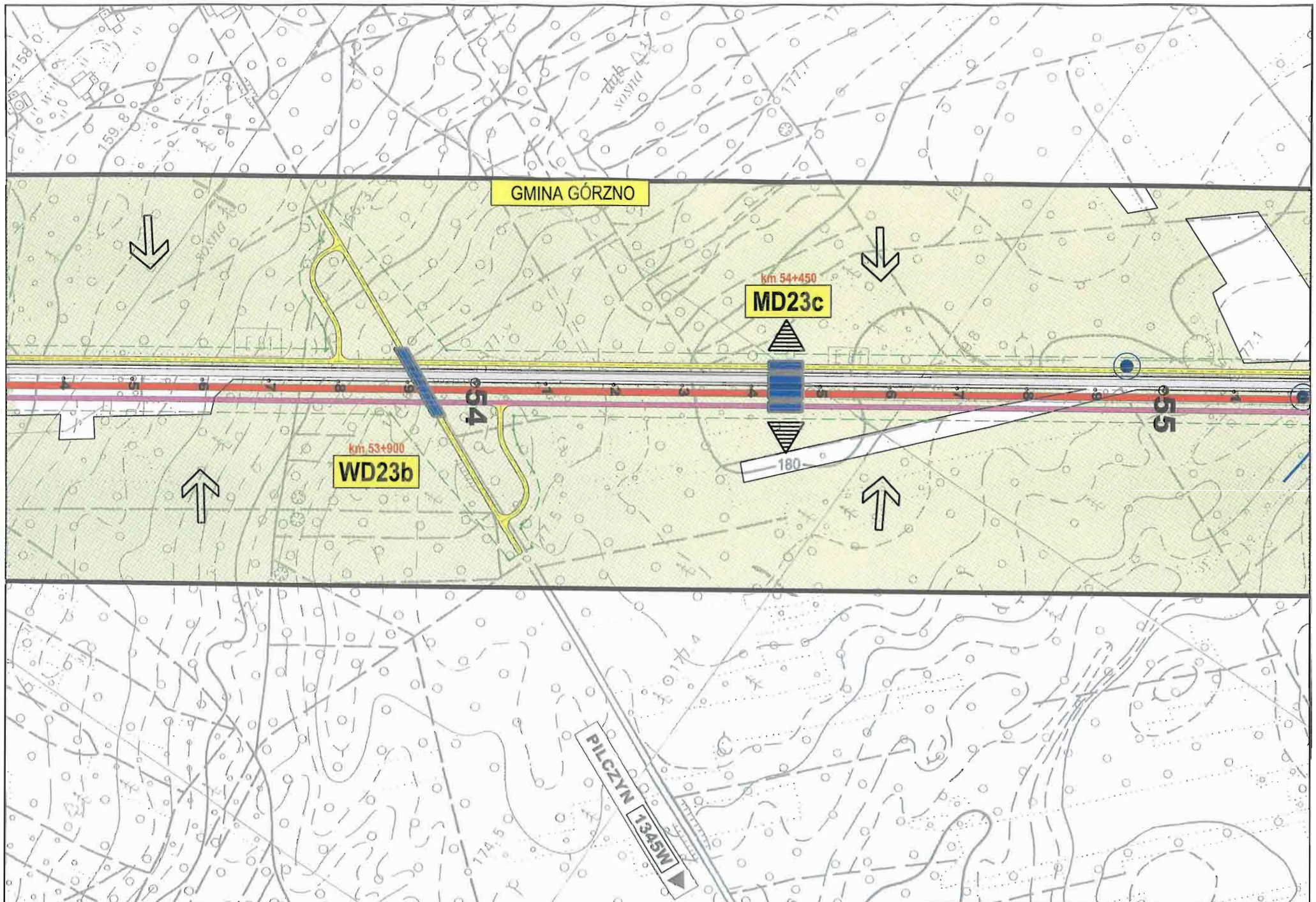
Temat:


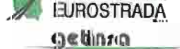

Rozbudowa drogi krajowej Nr 17 do parametrów drogi ekspresowej Węzeł "Lubelska" - granica województwa lubelskiego (3+200 - 74+883)
Materiały do wniosku o wydanie decyzji o środowiskowych uwarunkowaniach zgody na realizację inwestycji

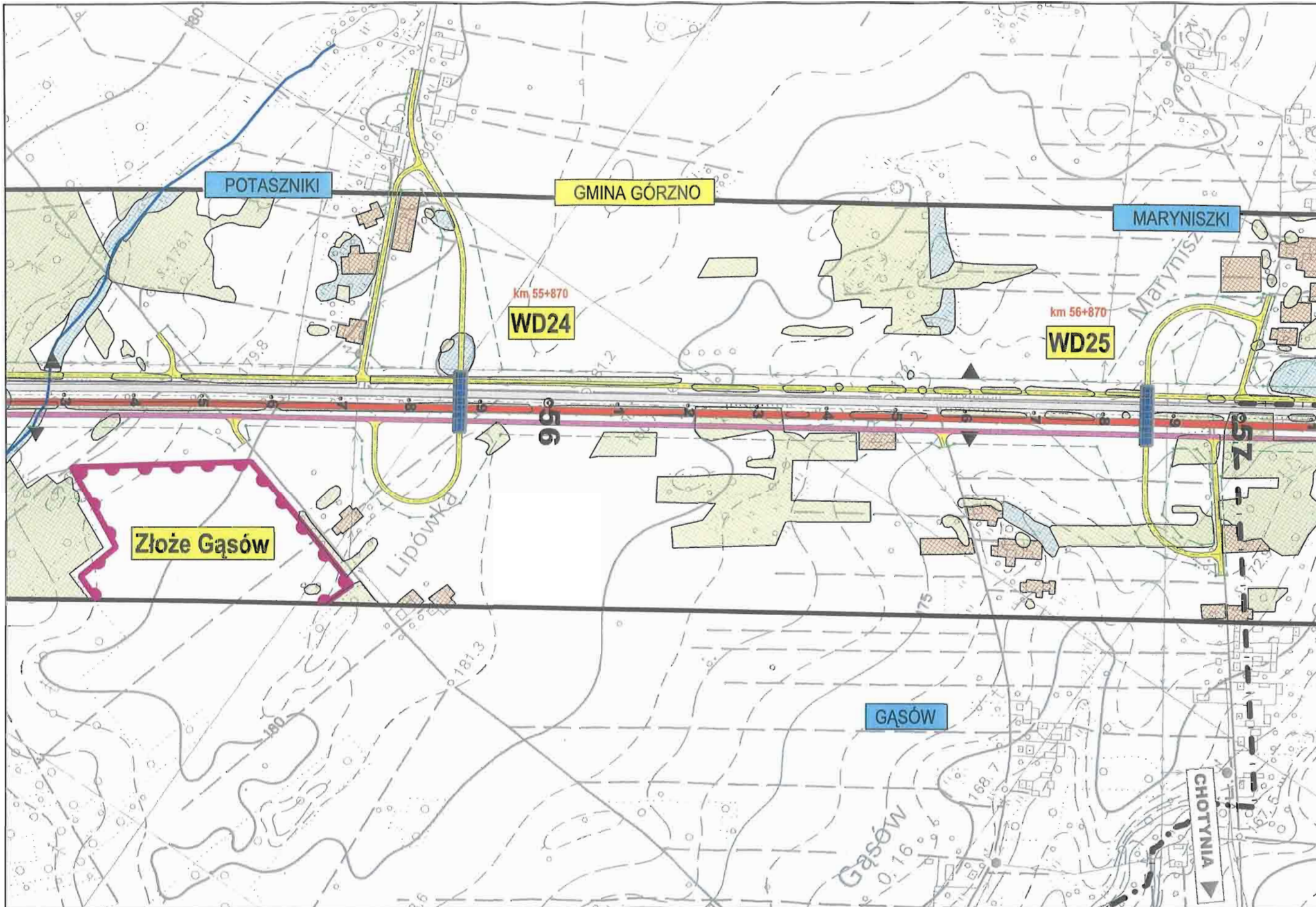
Data:
07.2009


Nozwa rysunku:
Mapa uwarunkowań środowiskowych
WARIANT 2b

Skala:
1:5000
Nr rys:
8.3.4/19



<p>Inwestor:  GENERALNA DYREKCJA DRÓG KRAJOWYCH I AUTOSTRAD Oddział w Warszawie</p>	<p>Konsorcjum:  EUROSTRADA </p>	<p>Temat: Rozbudowa drogi krajowej Nr 17, do parametrów drogi ekspresowej Węzeł "Lubelska" - granica województwa lubelskiego (3+200 - 74+883) Materiały do wniosku o wydanie decyzji o środowiskowych uwarunkowaniach zgody na realizację inwestycji</p>	<p>Nazwa rysunku: Mapa uwarunkowań środowiskowych WARIANT 2b</p> <p>Data: 07.2009</p> <p>Skala: 1:5000</p> <p>Nr rys: 8.3.4/20</p>
---	--	--	--



Inwestor:
 GENERALNA DYREKCJA
 DRÓG KRAJOWYCH I AUTOSTRAD
 Oddział w Warszawie

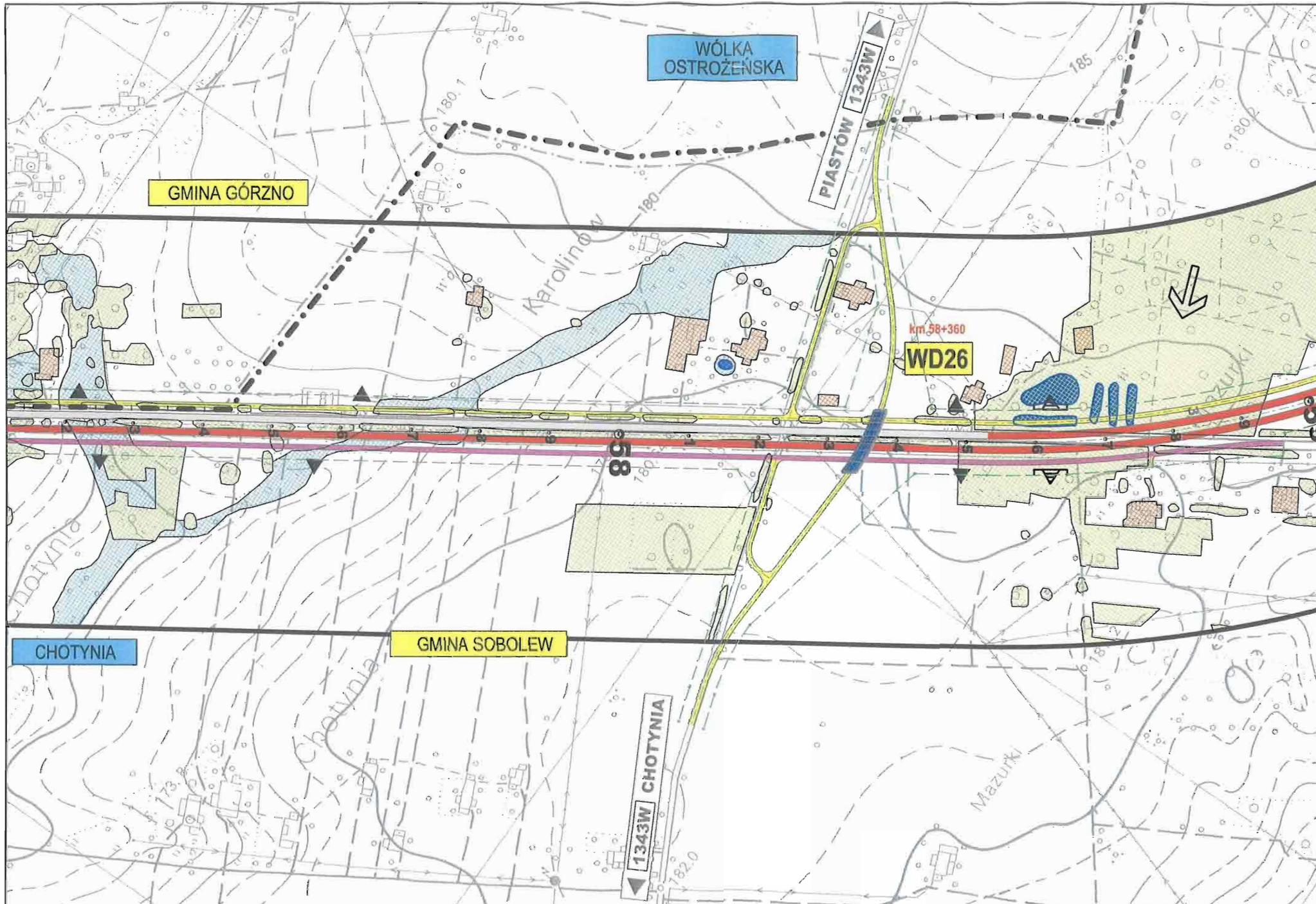
Konsorcjum:
 EUROSTRADA
 getinza

Temat:
 Rozbudowa drogi krajowej Nr 17 do parametrów drogi ekspresowej
 Węzeł "Lubelska" - granica województwa lubelskiego (3+200 - 74+883)
**Materiały do wniosku o wydanie decyzji o środowiskowych
 uwarunkowaniach zgody na realizację inwestycji**

Data:
 07.2009

Nazwa rysunku:
 Mapa uwarunkowań środowiskowych
 WARIANT 2b

Skala:
 1:5000
Nr rys:
 8.3.4/21



Investor: GENERALNA DYREKCJA
 DRÓG KRAJOWYCH I AUTOSTRAD
 Oddział w Warszawie

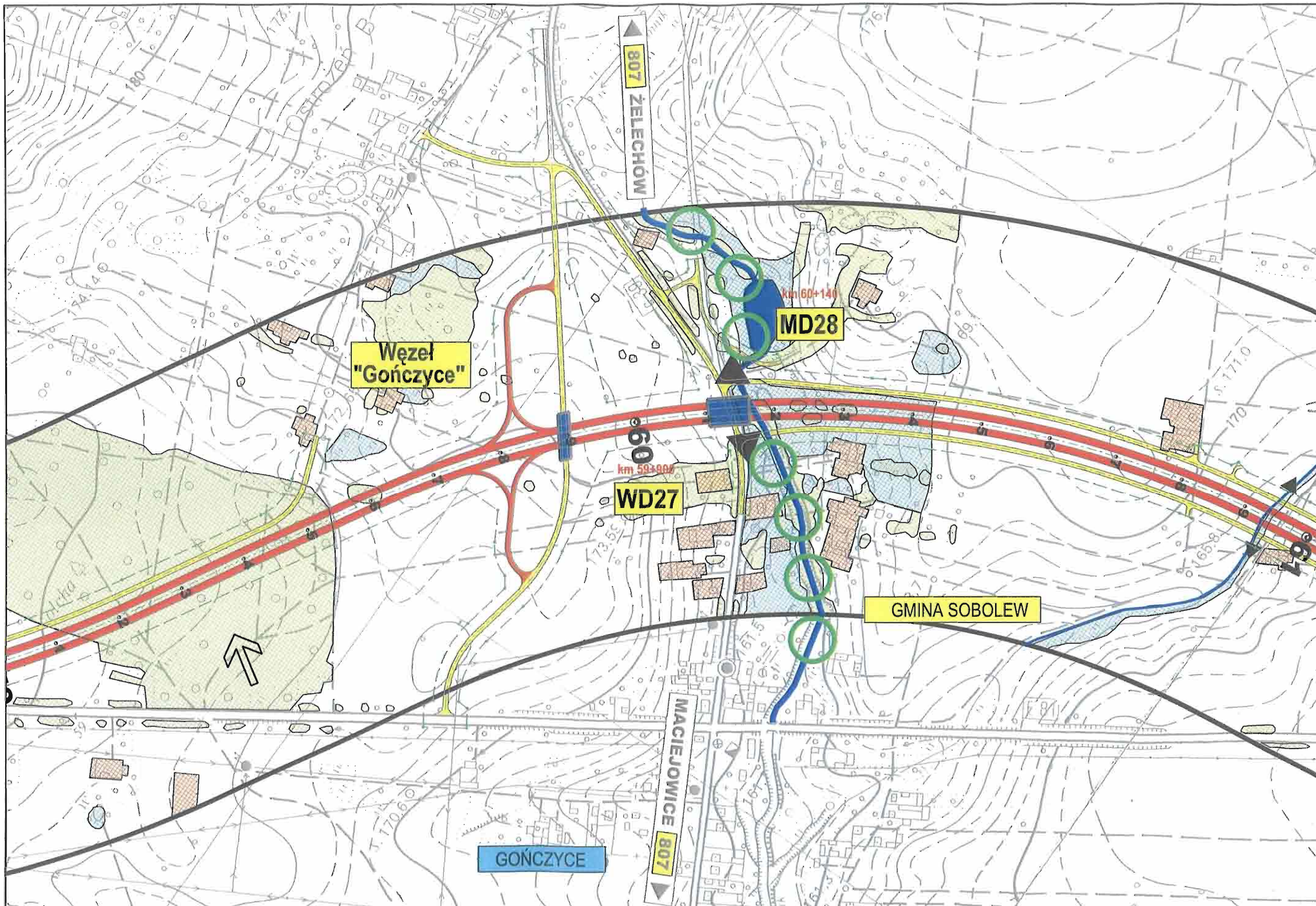
Konsorcjum: EUROSTRADA
 getinra

Temat: Rozbudowa drogi krajowej Nr 17 do parametrów drogi ekspresowej
 Węzeł "Lubelska" - granica województwa lubelskiego (3+200 - 74+883)
**Materiały do wniosku o wydanie decyzji o środowiskowych
 uwarunkowaniach zgody na realizację inwestycji**

Nazwa rysunku: Mapa uwarunkowań środowiskowych
 WARIANT 2b

Data: 07.2009

Skala: 1:5000
Nr rys: 8.3.4/22



Investor:



Konsorcjum:



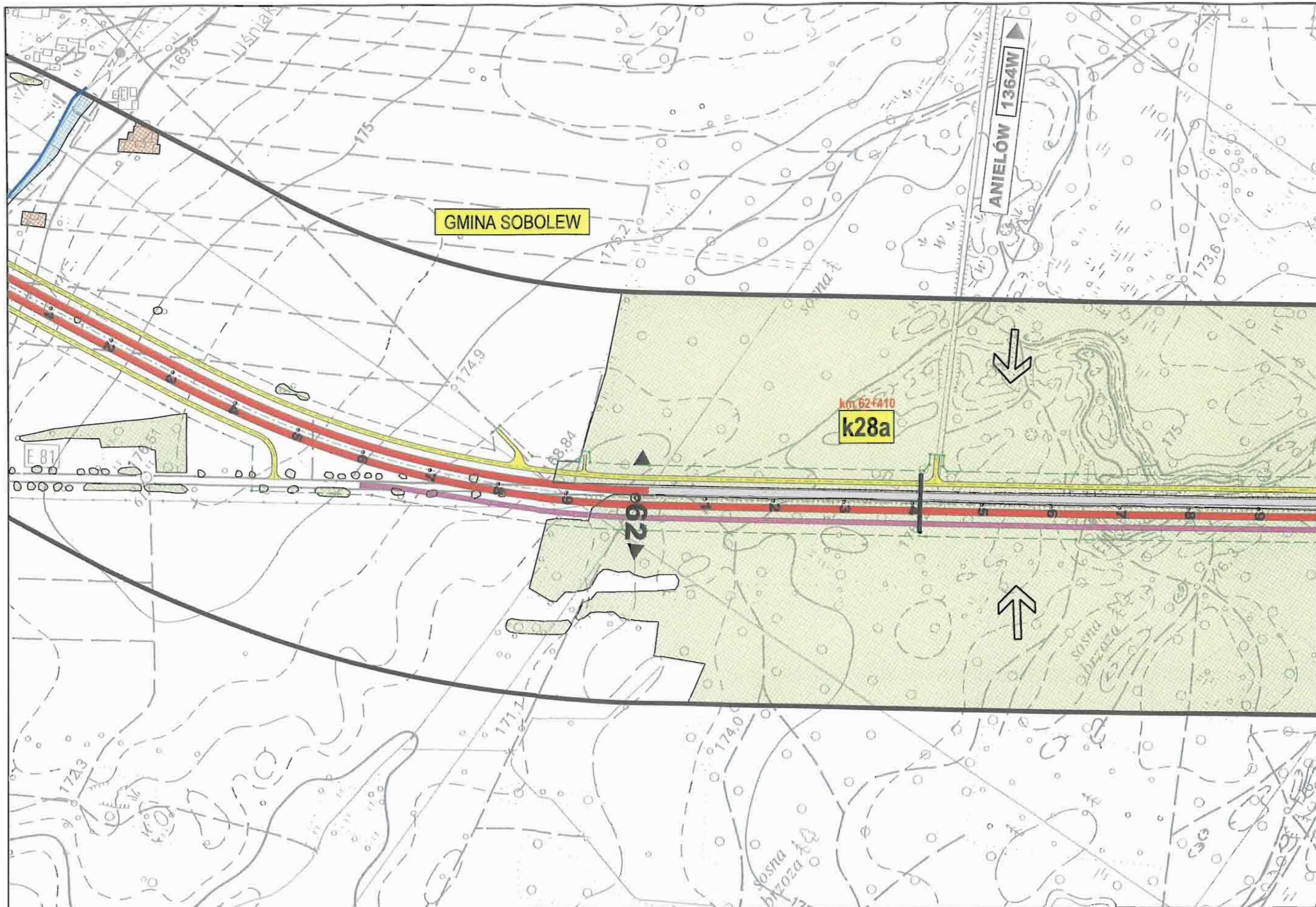
Temat:

Rozbudowa drogi krajowej Nr 17 do parametrów drogi ekspresowej
 Węzeł "Lubelska" - granica województwa lubelskiego (3+200 - 74+883)
**Materiały do wniosku o wydanie decyzji o środowiskowych
 uwarunkowaniach zgody na realizację inwestycji**

Data:
07.2009

Nazwa rysunku:
Mapa uwarunkowań środowiskowych
WARIANT 2b

Skala:
1:5000
Nr rys:
8.3.4/23



Inwestor:



Konsorcjum:



Temat:

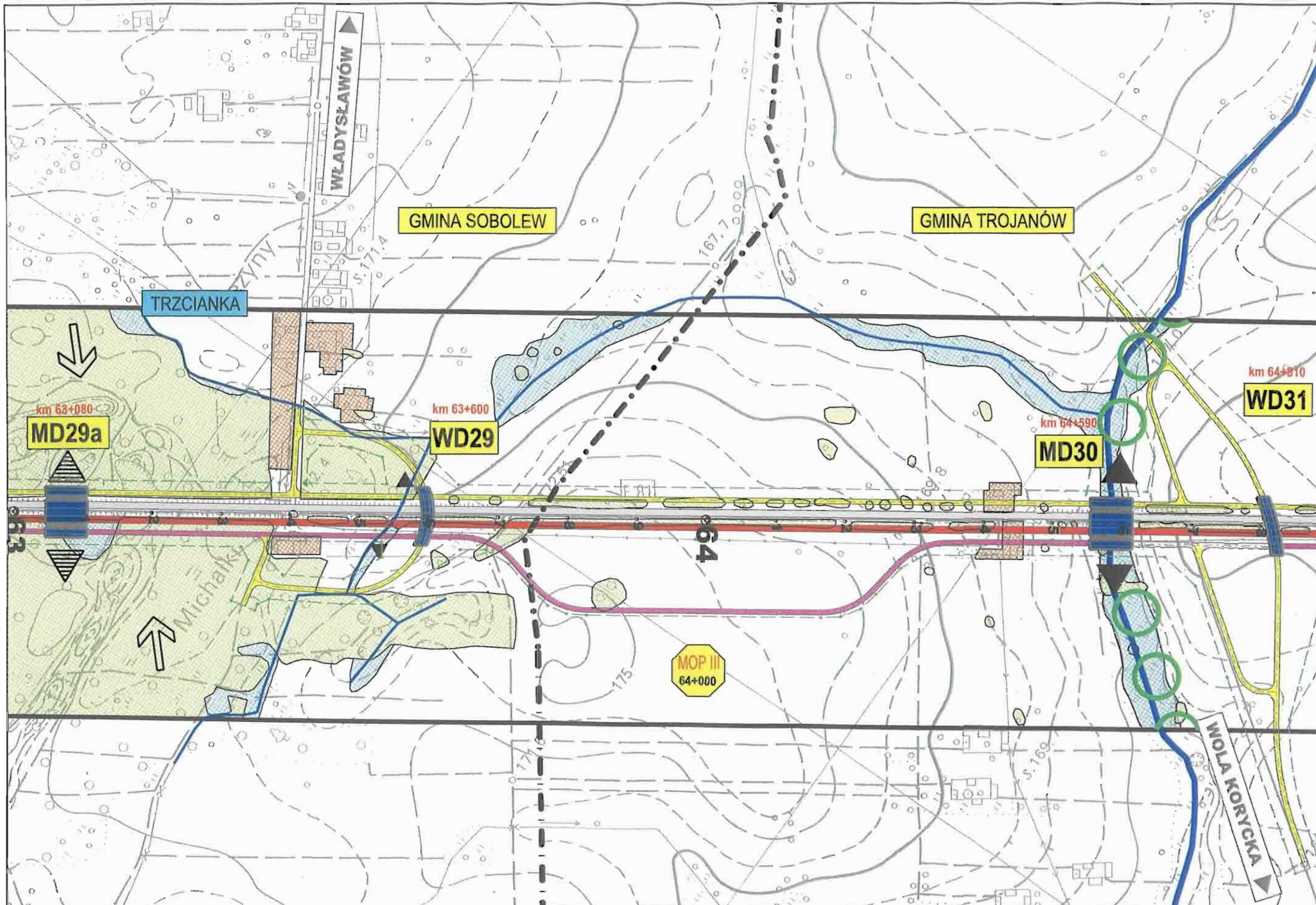
Rozbudowa drogi krajowej Nr 17 do parametrów drogi ekspresowej
 Węzeł "Lubelska" - granica województwa lubelskiego (3+200 - 74+883)
Materiały do wniosku o wydanie decyzji o środowiskowych uwarunkowaniach zgody na realizację inwestycji


Data:
07.2009

Nazwa rysunku:

Mapa uwarunkowań środowiskowych
 WARIANT 2b

Skala:
1:5000
 Nr rys:
8.3.4/24



Inwestor:

 GENERALNA DYREKCJA
 DRÓG KRAJOWYCH I AUTOSTRAD
 Oddział w Warszawie

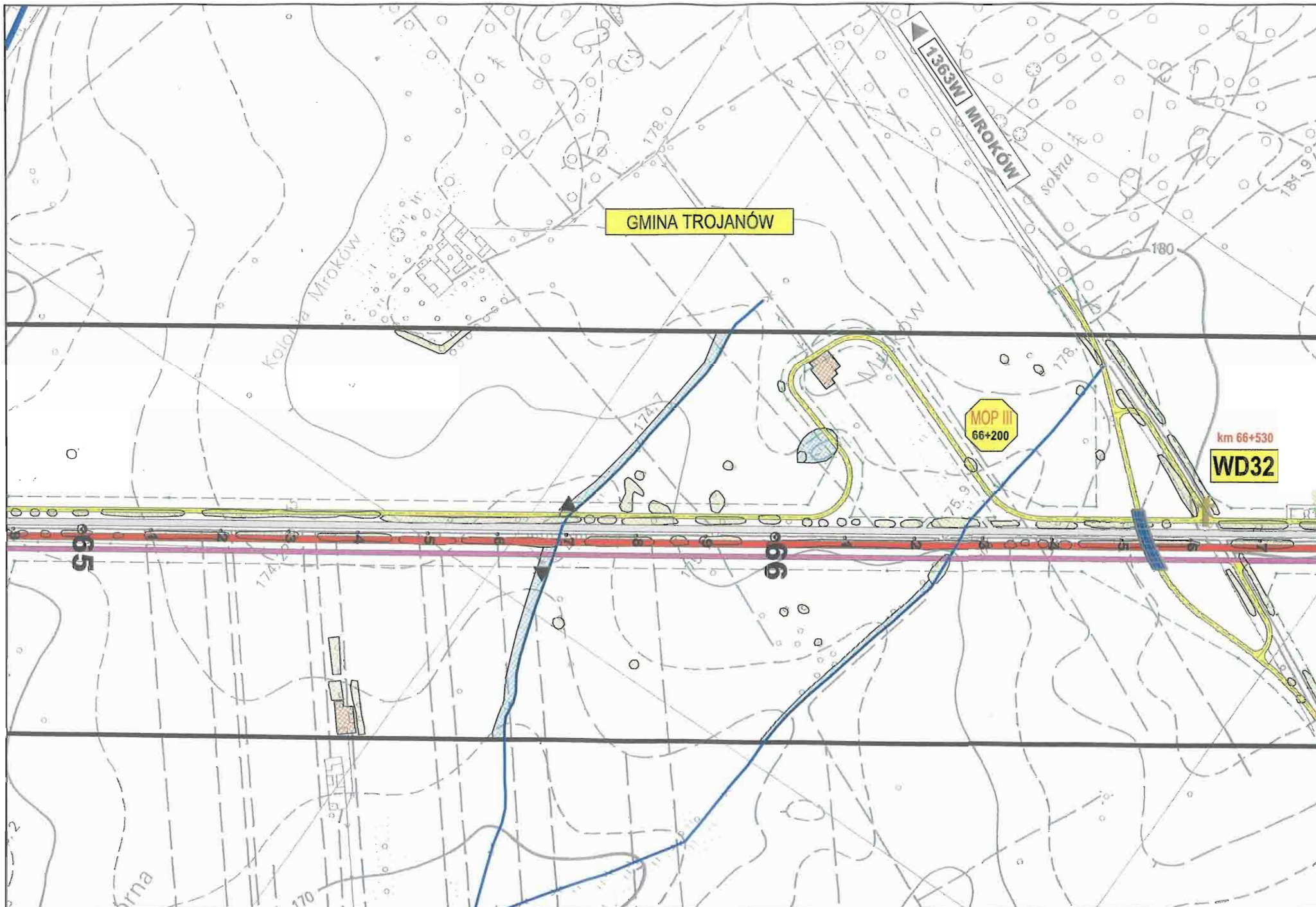
Konsorcjum:


 EUROSTRADA
 getinra

Temat:
 Rozbudowa drogi krajowej Nr 17 do parametrów drogi ekspresowej
 Węzeł "Lubelska" - granica województwa lubelskiego (3+200 - 74+883)
**Materiały do wniosku o wydanie decyzji o środowiskowych
 uwarunkowaniach zgody na realizację inwestycji**

Data:
 07.2009
 Nazwa rysunku:
 Mapa uwarunkowań środowiskowych
 WARIANT 2b

Skala:
 1:5000
 Nr rys.
 8.3.4/25



Inwestor:

 GENERALNA DYREKCJA
 DRÓG KRAJOWYCH I AUTOSTRAD
 Oddział w Warszawie

Konsorcjum:

 EUROSTRADA

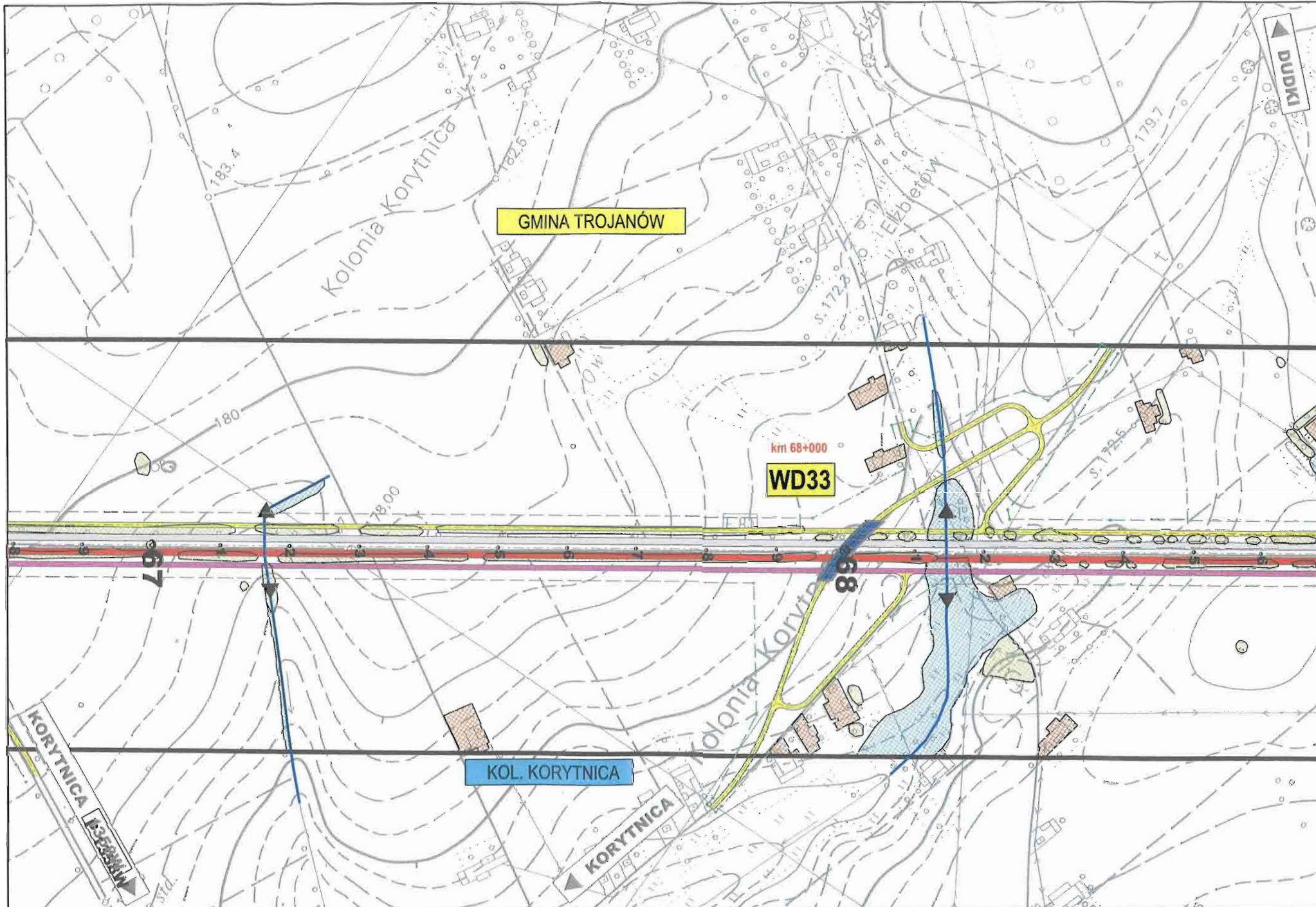
 getinra

Temat:
 Rozbudowa drogi krajowej Nr 17 do parametrów drogi ekspresowej
 Węzeł "Lubelska" - granica województwa lubelskiego (3+200 - 74+883)
**Materiały do wniosku o wydanie decyzji o środowiskowych
 uwarunkowaniach zgody na realizację inwestycji**

Data:
 07.2009

Nazwa rysunku:
 Mapa uwarunkowań środowiskowych
 WARIANT 2b

Skala:
 1:5000
 Nr rys:
 8.3.4/26



Investor:



GENERALNA DYREKCJA
DRÓG KRAJOWYCH I AUTOSTRAD
Oddział w Warszawie

Konsorcjum:



Temat:

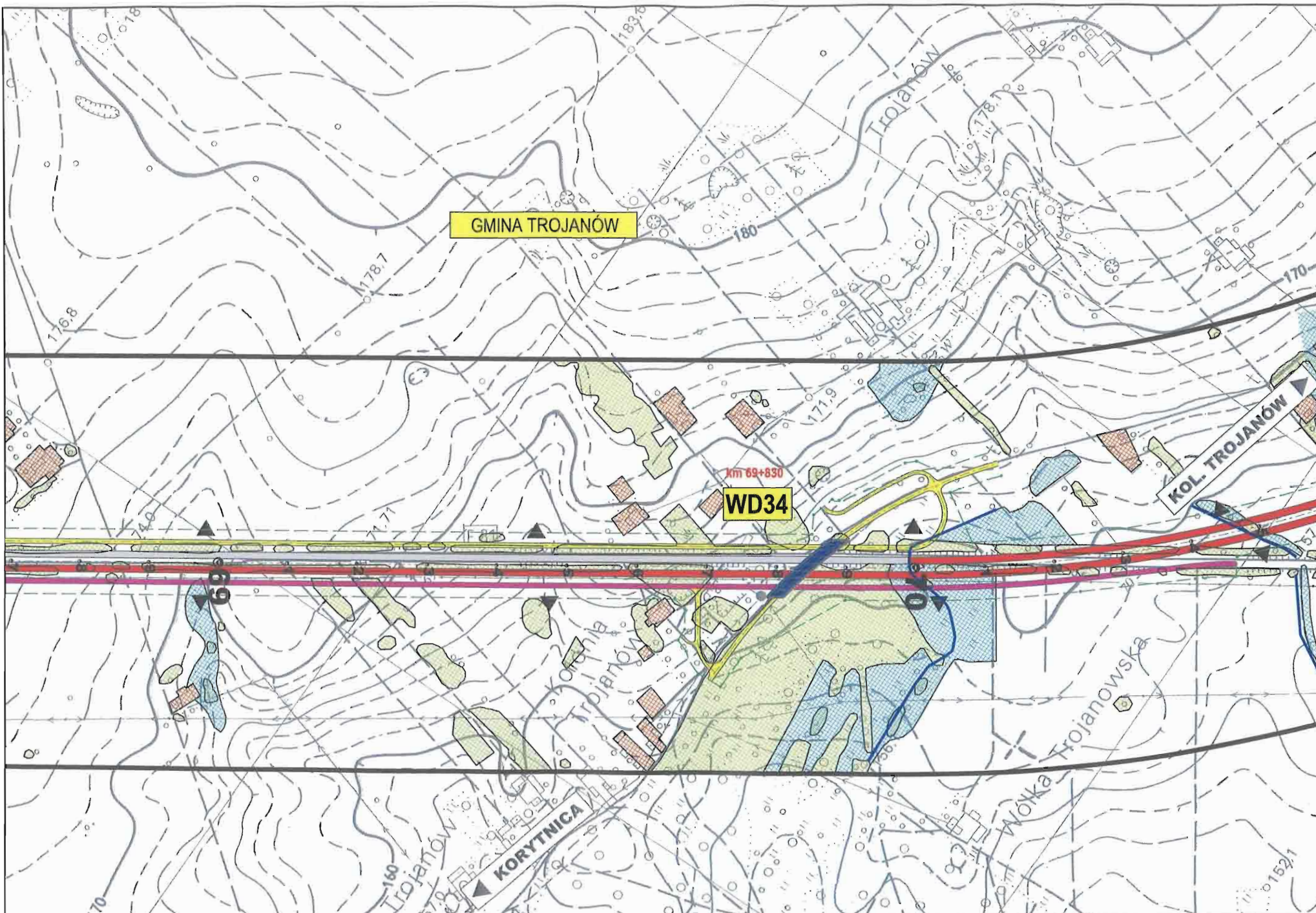
Rozbudowa drogi krajowej Nr 17 do parametrów drogi ekspresowej
Węzeł "Lubelska" - granica województwa lubelskiego (3+200 - 74+883)
**Materiały do wniosku o wydanie decyzji o środowiskowych
uwarunkowaniach zgody na realizację inwestycji**




Data:
07.2009

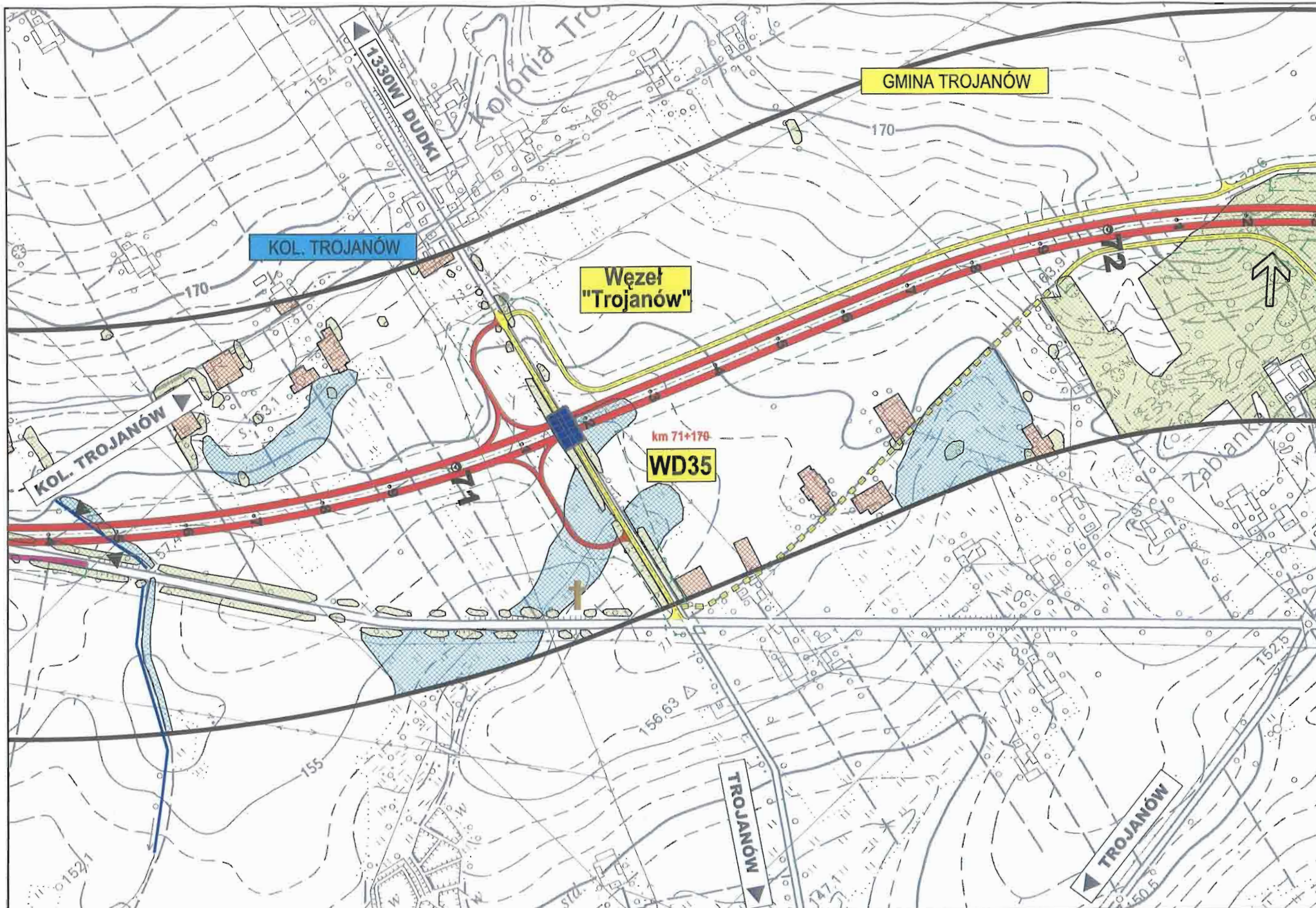
Nazwa rysunku:

Mapa uwarunkowań środowiskowych
WARIANT 2b

Skala:
1:5000
Nr rys:
8.3.4/27



<p>Inwestor:  GENERALNA DYREKCJA DRÓG KRAJOWYCH I AUTOSTRAD Oddział w Warszawie</p>	<p>Konsorcjum:  EUROSTRADA </p>	<p>Temat: Rozbudowa drogi krajowej Nr 17 do parametrów drogi ekspresowej Węzeł "Lubelska" - granica województwa lubelskiego (3+200 - 74+883) Materiały do wniosku o wydanie decyzji o środowiskowych uwarunkowaniach zgody na realizację inwestycji</p>	<p>Data: 07.2009</p>	<p>Nazwa rysunku: Mapa uwarunkowań środowiskowych WARIANT 2b</p>	<p>Skala: 1:5000 Nr rys: 8.3.4/28</p>
--	---	---	--	---	--



Investor:

ANNA GENERALNA DYREKCJA
 "DRÓG KRAJOWYCH I AUTOSTRAD"
 Oddział w Warszawie

Konsorcjum:

EUROSTRADA
 getinsa

Temat:

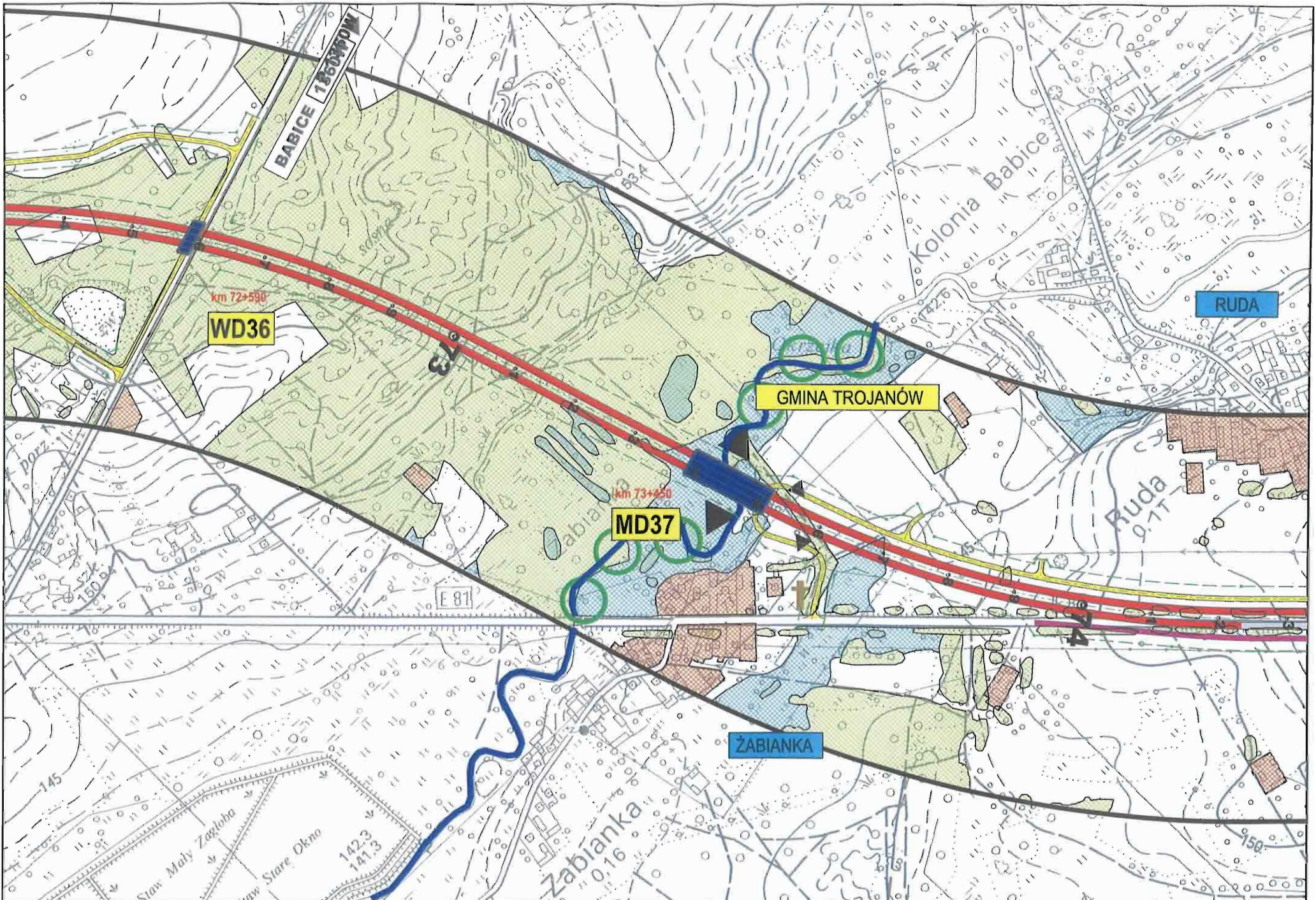
Rozbudowa drogi krajowej Nr 17 do parametrów drogi ekspresowej
 Węzeł "Lubelska" - granica województwa lubelskiego (3+200 - 74+883)
**Materiały do wniosku o wydanie decyzji o środowiskowych
 uwarunkowaniach zgody na realizację inwestycji**

Data:
 07.2009

Nazwa rysunku:

Mapa uwarunkowań środowiskowych
 WARIANT 2b

Skala:
 1:5000
 Nr rys:
 8.3.4/29



inwestor:
 GENERALNA DYREKCJA
 DRÓG KRAJOWYCH I AUTOSTRAD
 Oddział w Warszawie

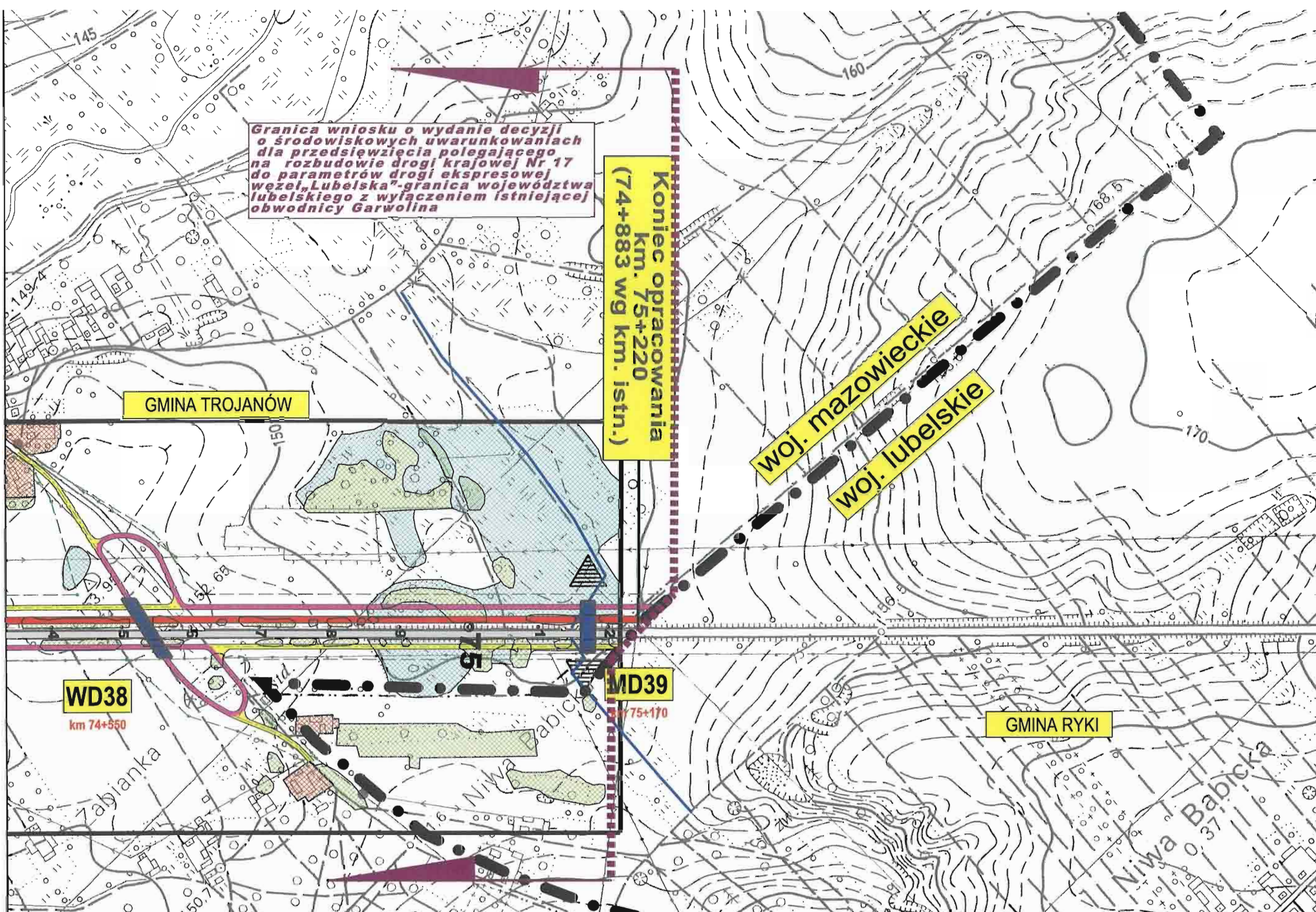
Konsorcjum:
 EUROSTADA
 getinfra

temat:
 Rozbudowa drogi krajowej Nr 17 do parametrów drogi ekspresyjnej
 Wzłoz "Lubelska" - granica województwa lubelskiego (3+200 - 74+883)
**Materiały do wniosku o wydanie decyzji o środowiskowych
 uwarunkowaniach zgody na realizację inwestycji**

Data:
 07.2009

Nazwa rysunku:
 Mapa uwarunkowań środowiskowych
 WARIANT 2b

Skala:
 1:5000
 Nr rys:
 8.3.4/30



Granica wniosku o wydanie decyzji o środowiskowych uwarunkowaniach dla przedsięwzięcia polegającego na rozbudowie drogi krajowej Nr 17 do parametrów drogi ekspresowej węzeł „Lubelska” - granica województwa lubelskiego z wyłączeniem istniejącej obwodnicy Garwolina

Koniec opracowania
 km. 75+220
 (74+883 wg km. istn.)

GMINA TROJANÓW

woj. mazowieckie
 woj. lubelskie

WD38
 km 74+550

MD39
 km 75+170

GMINA RYKI

<p>Inwestor:  GENERALNA DYREKCJA DRÓG KRAJOWYCH I AUTOSTRAD Oddział w Warszawie</p>	<p>Konsorcjum:  EUROSTRADA  setina</p>	<p>Temat: Rozbudowa drogi krajowej Nr 17 do parametrów drogi ekspresowej Węzeł "Lubelska" - granica województwa lubelskiego (3+200 - 74+883) Materiały do wniosku o wydanie decyzji o środowiskowych uwarunkowaniach zgody na realizację inwestycji</p>	<p>Data: 07.2009</p>	<p>Nazwa rysunku: Mapa uwarunkowań środowiskowych WARIANT 2b</p>	<p>Skala: 1:5000 Nr rys: 8.3.4/31</p>
---	--	--	-----------------------------------	--	--