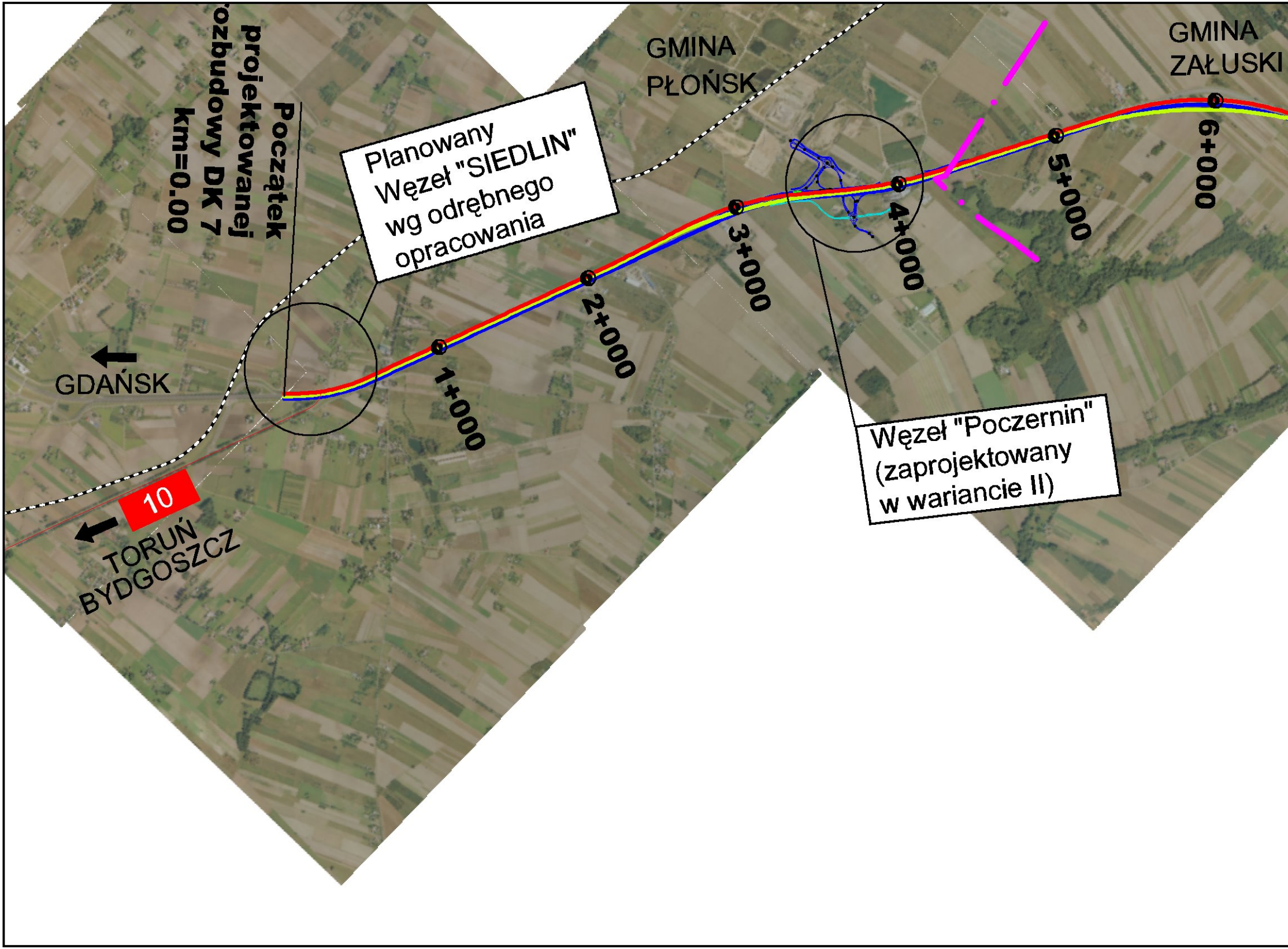
Początek
projektowanej
ozbudowy
DK 7
km=0.00
Planowany
Węzeł "SIEDLIN"
wg odrębnego
opracowania
GMINA
PŁOŃSK
GMINA
ZAŁUSKI
GDAŃSK
10
TORUŃ
BYDGOSZCZ
1+000
2+000
3+000
4+000
5+000
6+000
Węzeł "Poczernin"
(zaprojektowany
w wariancie II)

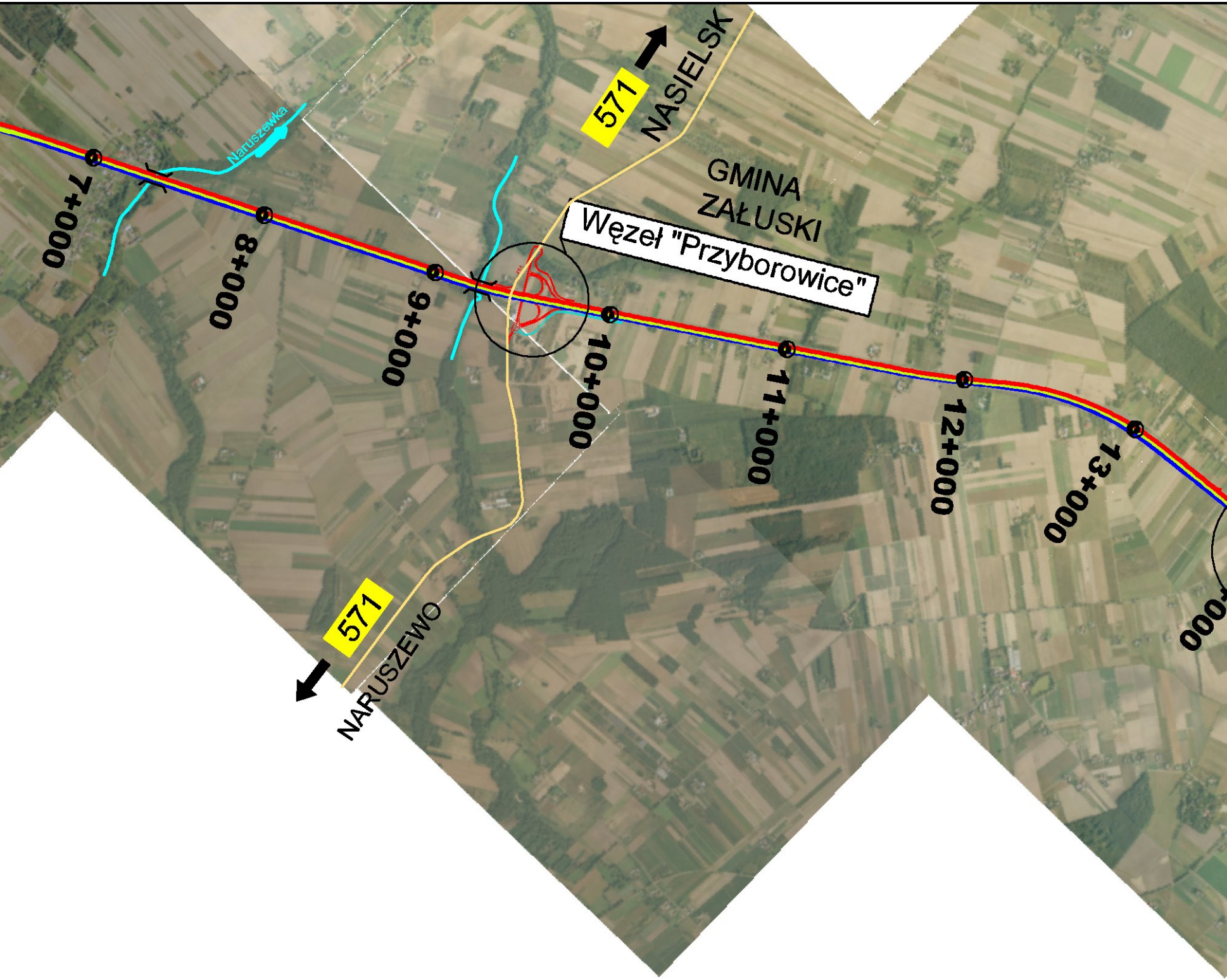
Naruszewka
571
NASIELSK
GMINA
ZAŁUSKI
Węzeł "Przyborowice"
7+000
8+000
9+000
10+000
11+000
12+000
13+000
571
NARUSZEWO

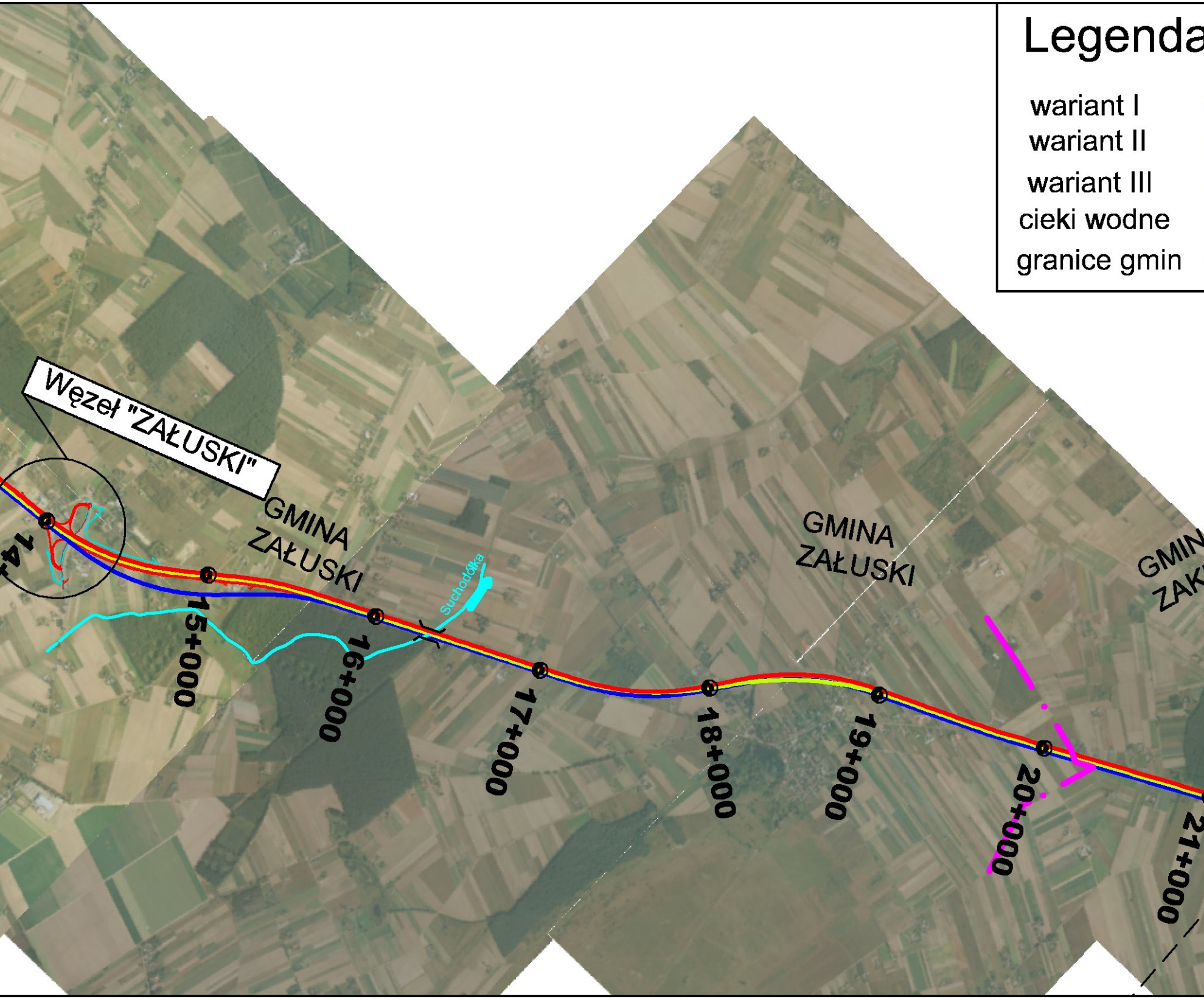
Legenda
wariant I
wariant II
wariant III
cieki wodne
granice gmin
Węzeł "ZAŁUSKI"
GMINA ZAŁUSKI
GMINA ZAŁUSKI
GMIN ZAŁ
Suchodółka
14+
15+000
16+000
17+000
18+000
19+000
20+000
21+000

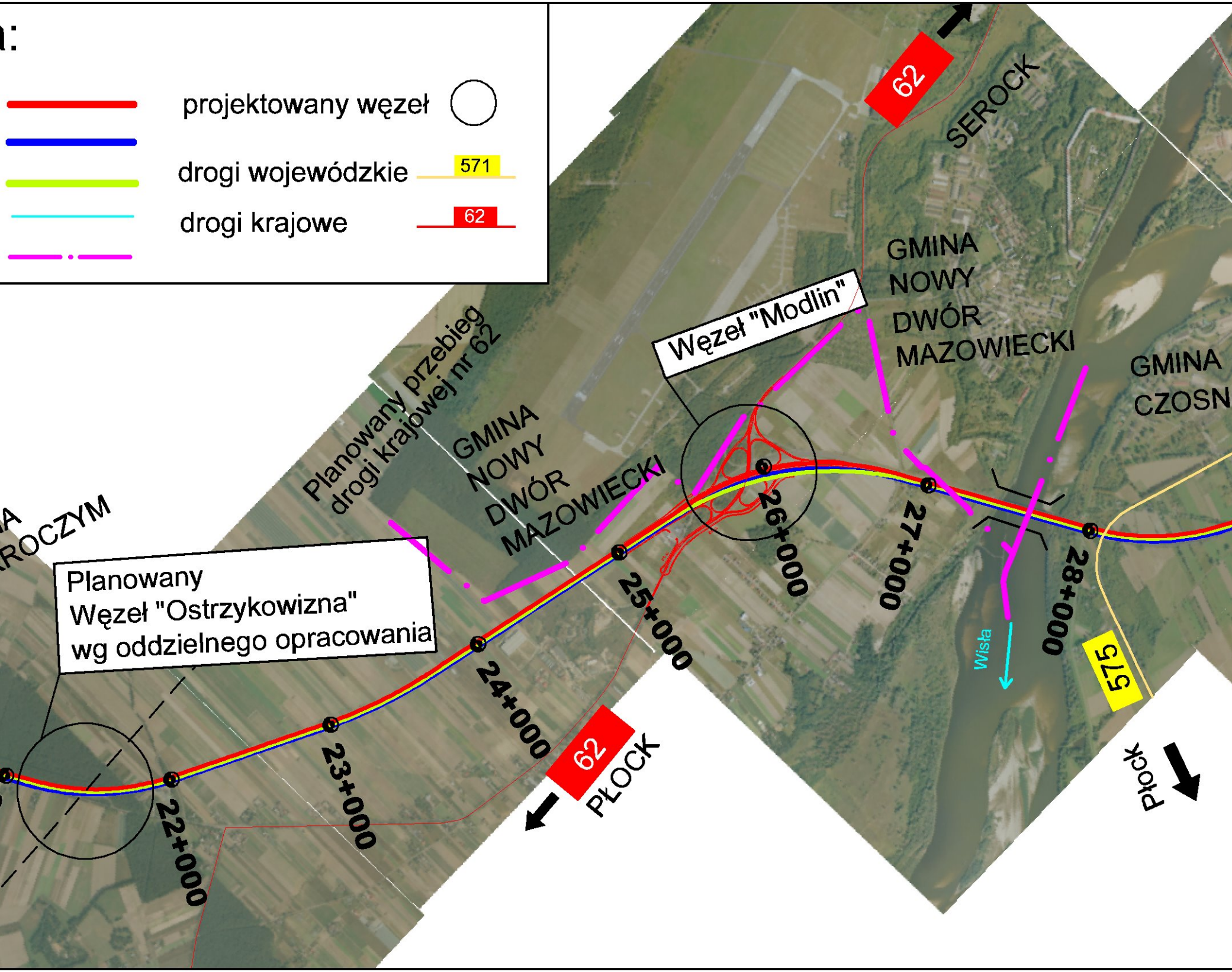
projektowany węzeł
drogi wojewódzkie
571
drogi krajowe
62
62
SEROCK
GMINA NOWY DWÓR MAZOWIECKI
Węzeł "Modlin"
GMINA CZOSN
Planowany przebieg drogi krajowej nr 62
GMINA NOWY DWÓR MAZOWIECKI
ROCZYM
Planowany Węzeł "Ostrzykowizna" wg oddzielnego opracowania
22+000
23+000
24+000
25+000
26+000
27+000
28+000
62
PŁOCK
Wisła
575
Płock

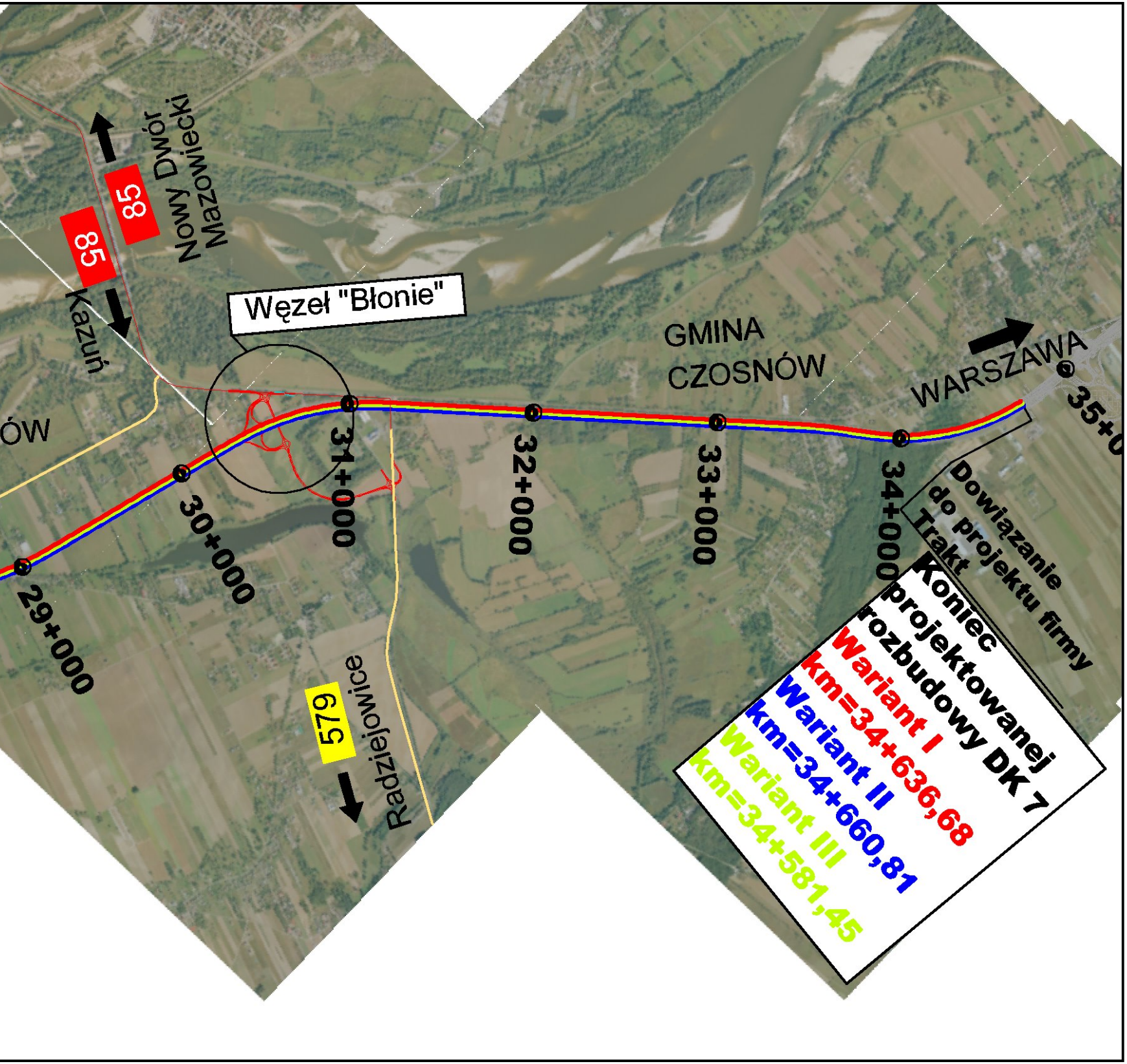
Nowy Dwór Mazowiecki
85
85
Kazuń
Węzeł "Błonie"
ÓW
GMINA CZOSNÓW
WARSZAWA
29+000
30+000
31+000
32+000
33+000
34+000
35+0
579
Radziejowice
Dowiązanie do projektu firmy Trakt
Koniec projektowanej rozbudowy DK 7
Wariant I
km=34+636,68
Wariant II
km=34+660,81
Wariant III
km=34+581,45