


Warszawa dn. 28.08.2006r.

Mazowiecki Urząd Wojewódzki  
w Warszawie  
Wydział Środowiska i Rolnictwa  
Pl. Bankowy 3/5, 00 – 950 Warszawa

Załącznik nr 1

SEKRET  
BPRW S.A.  
Otrzymano dnia 04.09.2006  
L.dz. 2.1580  
Przydzielono (kom. org.)  
Ilość zał. 10

  
4-09-06

WŚR-VII-6633/634/06

**Biuro Planowania Rozwoju Warszawy S.A.**  
**ul. Batorego 16**  
**02 – 591 WARSZAWA**

**dot.: formy ochrony przyrody objęte ochroną z mocy ustawy z dnia 16 kwietnia 2004r. o ochronie przyrody (Dz.U. Nr 92, poz. 880 ze zm.)**

W odpowiedzi na pismo znak:IO-27/2006 z dnia 07.08.2006r.w sprawie zapytania w związku z opracowaniem studium techniczno – ekonomiczno – środowiskowym drogi ekspresowej S-7 – Mazowiecki Urząd Wojewódzki w Warszawie Wydział Środowiska i Rolnictwa Wojewódzki Konserwator Przyrody – informuje, iż na terenie powiatów płońskiego (m i gm. Płońsk, gm. Baboszewo); ciechanowskiego (gm. Gliniojeck) oraz mławskiego (m. Mława, gm. Strzegowo, gm. Wiśniewo, gm. Wieczfnia Kościelna) występują następujące formy ochrony przyrody:

1. rezerwaty przyrody (załącznik nr 1);
2. obszary chronionego krajobrazu (załącznik nr 2);
3. zespoły przyrodniczo – krajobrazowe (załącznik nr 3);
4. pomniki przyrody (załącznik nr 4);
5. stanowiska dokumentacyjne (załącznik nr 5);
6. użytki ekologiczne (załącznik nr 6).

Załącznik: szt. 6

Warszawa, 19 sierpnia 2006 r.

## Notatka służbowa

Dot. pisma Biura Planowania Rozwoju Warszawy z dnia 7.08.2006r., znak: IO-27/2006.

Niniejszym informuję, że na terenie niżej wymienionych powiatów znajdują się następujące rezerваты przyrody:

1. powiat płoński;

- rezerwat „Dziektarzewo” (gmina Baboszewo), utworzony ZARZĄDZENIEM MINISTRA LEŚNICTWA I PRZEMYSŁU DRZEWNEGO z dnia 25 sierpnia 1964 r. w sprawie uznania za rezerwat przyrody (M.P. z dnia 11 września 1964 r. Nr 62 poz. 290),
- rezerwat „Noskowo” (gmina Naruszewo), utworzony ZARZĄDZENIEM MINISTRA LEŚNICTWA I PRZEMYSŁU DRZEWNEGO z dnia 4 kwietnia 1977 r. w sprawie uznania za rezerwat przyrody (M.P. z dnia 26 kwietnia 1977 r. Nr 10 poz. 64),

2. powiat ciechanowski;

- rezerwat „Lekowo” (gmina Regimin), utworzony ZARZĄDZENIEM MINISTRA LEŚNICTWA I PRZEMYSŁU DRZEWNEGO z dnia 19 kwietnia 1979 r. w sprawie uznania za rezerwat przyrody (M.P. z dnia 10 maja 1979 r. Nr 13 poz. 77),
- rezerwat „Modła” (gmina Regimin), utworzony tym samym Zarządzeniem, co poprzedni rezerwat przyrody,

3. powiat mławski;

- rezerwat „Olszyny Rumockie” (gmina Lipowiec Kościelny), utworzony ZARZĄDZENIEM MINISTRA OCHRONY ŚRODOWISKA, ZASOBÓW NATURALNYCH I LEŚNICTWA z dnia 31 grudnia 1993 r. w sprawie uznania za rezerwat przyrody (M.P. z dnia 31 stycznia 1994 r. Nr 5 poz. 39),
- rezerwat „Baranie Góry” (gmina Lipowiec Kościelny), utworzony ZARZĄDZENIEM MINISTRA OCHRONY ŚRODOWISKA, ZASOBÓW NATURALNYCH I LEŚNICTWA z dnia 31 grudnia 1993 r. w sprawie uznania za rezerwat przyrody (M.P. z dnia 21 stycznia 1994 r. Nr 4 poz. 19)
- rezerwat „Dolina Mławki” (gmina Sześćńsk), utworzony ZARZĄDZENIEM MINISTRA OCHRONY ŚRODOWISKA, ZASOBÓW NATURALNYCH I LEŚNICTWA z dnia 31 grudnia 1993 r. w sprawie uznania za rezerwat przyrody (M.P. z dnia 31 stycznia 1994 r. Nr 5 poz. 35).

Niniejszym informuję, że zgodnie z art. 153 ustawy z dnia 16 kwietnia 2004r. o ochronie przyrody (Dz.U. z 2004r. Nr 92 poz. 880 z późn. zm.) formy ochrony przyrody utworzone przed dniem wejścia w życie ustawy stają się formami ochrony przyrody w rozumieniu ww. ustawy, a zatem można stwierdzić, że z mocy prawa dokonano się przekształcenie dotychczasowych form ochrony w nowe. Skoro zatem zmianie uległa również właściwość organów administracji w zakresie uznania za rezerwat przyrody, to bez względu na to, kto objął ochroną konkretny obiekt przyrodniczy, pod rządami obecnych przepisów, jako organ uznający za rezerwat przyrody powinien być traktowany wojewoda (art. 13 ustawy o ochronie przyrody).



Dotyczy: Pisma Biura Planowania Rozwoju Warszawy z dnia 07.08.2006 r. znak IO-27/2006.

Na analizowanym przez studium techniczno – ekonomiczno – środowiskowym drogi ekspresowej S – 7 terenie znajdują się następujące obszary objęte ochroną z mocy ustawy z dnia 16 kwietnia 2004 r. o ochronie przyrody (Dz. U. z 2004 r. Nr 92 poz. 880 z późn. zm.):

Nazwa obiektu	Podstawa prawna ochrony obiektu
Zieluńsko – Rzęgnowski Obszar Chronionego Krajobrazu	Rozporządzenie nr 18 Wojewody Mazowieckiego z dnia 15 kwietnia 2005 r. w sprawie Zieluńsko – Rzęgnowskiego Obszaru Chronionego Krajobrazu (Dz. Urz. Woj. Maz. z 2005 r. Nr 91 poz. 2450)
Nadwkrzański Obszar Chronionego Krajobrazu	Rozporządzenie Nr 24 Wojewody Mazowieckiego z dnia 15 kwietnia 2005 r. w sprawie Nadwkrzańskiego Obszaru Chronionego Krajobrazu (Dz. Urz. Woj. Maz. z 2005 r. Nr 91 poz. 2456)

19.08.2006  
Zel

## Rejestr Zespołów Przyrodniczo-Krajobrazowych woj. mazowieckiego

Lp	Data utworzenia	Nazwa	Położenie geograficzne	Położenie adm. Powiat/ Gmina/ Obr. ewiden./ Nr działek	Powierzchnia (ha)	Mapa	Opis Zespołu	Akt prawny
30	16.09.2004	Pólka - Raciąż	Równina Raciązska	Płońsk/Raciąż	2 330	+ 1 : 25 000	<p>układ środowisk bagiennych i wydym w krajobrazie rolniczym Równiny Raciązkiej, ukształtowanych w wyniku działalności lodowca</p> <p>Układ pasmowy środowisk bagiennych tworzy dwa spójne wzajemnie uzupełniające się systemy. Sąsiedztwo wydym to wspaniałe miejsce, gdzie można obserwować działalność lodowca i istniejący układ środowisk. Występują tu rzadkie i chronione gatunki roślin. Niedostępne bagna są ostoją rzadkich i chronionych gatunków zwierząt, zwłaszcza ptaków.</p>	Rozporządzenie Nr 27 Wojewody Mazowieckiego z dnia 16.09.2004 r. (Dz. Urz. Woj. Maz. Nr 239, poz. 6411)

Rejestr pomników przyrody Wojewody Mazowieckiego Kwerenda

2006-08-18

nr starostwa	grupa	przebieg	rodzaj	gmina	mięscowosc	dzialka	regio	nadleśnic	leśnic	oddz	Gatunek	Gatunek (ład)	Akt prawny+zmiany	Miejsce publikacji
22/84				Glinoj eck	Maluży n						Dąb szypułkowy; Jesion wyniosły (6szt.) + zm zniesienie	Quercus robur; Fraxinus excelsior	Orzec. Dyr.. WRLiS UW w Ciechanowie z dn. 24.09.1977r. Nr 22/84/77 znak:RLS.X-	Dz. Urz. WRN w Ciechanowie Nr 7, poz. 57 + zm Dz. Urz. Woj..
32/94				Glinoj eck	Szyjki- Stare						Wiąz szypułkowy; Lipa drobnolistna; Dąb szypułkowy + zm zniesienie	Ulmus laevis; Tilia cordata; Quercus	Orzec. Dyr.. WRLiS UW w Ciechanowie z dn. 29.12.1977r. Nr 32/94/77 znak:RLS.X-	Dz. Urz. WRN w Ciechanowie Nr 2, poz. 14 + zm Dz. Urz. WRN w
46/10				Glinoj eck	Dukt		Olszt yn	Ciech anów			Lipa drobnolistna (2szt.) + zm zniesienie ochrony z 1szt	Tilia cordata(2szt ) + zm zniesienie	Orzec. Woj.. Ciech z dn. 12.05.1978r. Nr 108, Znak:RLS.X- 7104/4/6/78 + zm	Dz. Urz. WRN w Ciechanowie Nr 5, poz. 43 + zm Dz. Urz. Woj..
47/10				Glinoj eck	Zalesie		Olszt yn	Ciech anów			Jałowiec pospolity (4szt.) 3szt w formie drzewiastej w tym 1szt 2 -	Juniperus communis (4szt.) 3szt w formie	Orzec. Woj.. Ciech z dn. 12.05.1978r. Nr 109, Znak:RLS.X- 7104/4/7/78	Dz. Urz. WRN w Ciechanowie Nr 5, poz. 43
49/11				Glinoj eck	Śródbor ze		Olszt yn	Ciech anów			Jałowiec pospolity (4 - pniowy)	Juniperus communis (4 - pniowy)	Orzec. Woj.. Ciech z dn. 12.05.1978r. Nr 111, Znak:RLS.X- 7104/4/9/78	Dz. Urz. WRN w Ciechanowie Nr 5, poz. 43
73/13				Glinoj eck			Olszt yn	Ciech anów	Ościś f	112 f (284 f)	drzewostan Pinus silvestris; Quercus	Orzec. Woj.. Ciech z dn. 26.04.1979r. Znak:RLS.X- 7141/5/1/79	Dz. Urz. WRN w Ciechanowie Nr 2, poz. 18	
74/13				Glinoj eck			Olszt yn	Ciech anów	Ościś a	285c ; 285 a	Quercus robur (3szt.)	Orzec. Woj.. Ciech z dn. 25.04.1979r. Znak:RLS.X- 7141/5/2/79 (2 dęby) + Urz. Woj..	Dz. Urz. WRN w Ciechanowie Nr 2, poz. 18 + Dz. Urz. Woj..	
78/13				Glinoj eck	Ościś wo		Olszt yn	Ciech anów			Wiąz szypułkowy (2szt.)	Ulmus laevis (2szt.)	Orzec. Woj.. Ciech z dn. 29.05.1979r. Nr 139/78/79 Znak:RLS.X- 7141/10/1/79	Dz. Urz. WRN w Ciechanowie Nr 5, poz. 39

Rejestr pomników przyrody Wojewody Mazowieckiego Kwerenda

2006-08-18

nr starostwa	działka	grupa	zadanie	Gmina	Miejscowość	działka	Regio	Nadlesie	Oddział	Gatunek	Gatunek (ład)	Akt prawny+zmiany	Miejsce publikacji
114/175/81	<input checked="" type="checkbox"/>	<input type="checkbox"/>	<input type="checkbox"/>	Gliniów	Żeleźnia		Olsztyn	Ciechanów		Lipa drobnolistna	Tilia cordata	Orzeczenie Woj. Ciechanowskiego z dn. 02.04.1981r. Nr 114/175/81	Dz. Urz. WRN w Ciechanowie Nr 2, poz. 25
115/176/81	<input checked="" type="checkbox"/>	<input type="checkbox"/>	<input type="checkbox"/>	Gliniów	Dukt		Olsztyn	Ciechanów		Jałowiec pospolity	Juniperus communis	Orzeczenie Woj. Ciechanowskiego z dn. 02.04.1981r. Nr 115/176/81	Dz. Urz. WRN w Ciechanowie Nr 2, poz. 25
116/177/81	<input checked="" type="checkbox"/>	<input type="checkbox"/>	<input type="checkbox"/>	Gliniów	Dukt		Olsztyn	Ciechanów		Jałowiec pospolity (3 - pniowy)	Juniperus communis (3 - pniowy)	Orzeczenie Woj. Ciechanowskiego z dn. 02.04.1981r. Nr 116/177/81	Dz. Urz. WRN w Ciechanowie Nr 2, poz. 25
117/178/81	<input checked="" type="checkbox"/>	<input type="checkbox"/>	<input type="checkbox"/>	Gliniów	Dukt		Olsztyn	Ciechanów		Jałowiec pospolity	Juniperus communis	Orzeczenie Woj. Ciechanowskiego z dn. 02.04.1981r. Nr 117/178/81	Dz. Urz. WRN w Ciechanowie Nr 2, poz. 25
132/193/81	<input type="checkbox"/>	<input checked="" type="checkbox"/>	<input type="checkbox"/>	Gliniów	Glinojec		Olsztyn	Ciechanów		Dąb szypułkowy (2szt.); Klon srebrzysty; Lipa drobnolistna;	Quercus robur (2szt.); Acer	Orzeczenie Woj. Ciechanowskiego z dn. 28.09.1981r. Nr 132/193/81	Dz. Urz. WRN w Ciechanowie Nr 1, poz. 11
133/194/81	<input type="checkbox"/>	<input type="checkbox"/>	<input checked="" type="checkbox"/>	Gliniów	Wkra		Olsztyn	Ciechanów		Grab pospolity (231szt.); Lipa drobnolistna (13szt.); Dąb	Carpinus betulus(231 szt.); Tilia cordata(13s	Orzec. Woj. Ciech. Nr 133/194/81 z dn. 28.09.1981r. znak:RZL.X-	Dz. Urz. WRN w Ciechanowie Nr 1, poz. 11 + zm Dz. Urz. Woj..
107/168/80	<input type="checkbox"/>	<input checked="" type="checkbox"/>	<input type="checkbox"/>	Gliniów	Ogonowo		Olsztyn	Ciechanów		Lipa drobnolistna (10szt.)	Tilia cordata (10szt.)	Orzec. Woj. Ciech. Nr 107/168/80 z dn. 20.10.1980r. znak:RZL.X-7141/23/80	Dz. Urz. WRN w Ciechanowie Nr 8, poz. 63
243/304/86	<input checked="" type="checkbox"/>	<input type="checkbox"/>	<input type="checkbox"/>	Gliniów			Olsztyn	Ciechanów	191-192 (261h)	Dąb szypułkowy	Quercus robur	Zarządzenie Woj. Ciechanowskiego Nr 7/86 z dn. 21.01.1986r. Pkt 1	Dz. Urz. Woj. Ciechanowskiego o Nr 1, poz. 24

Rejestr pomników przyrody Wojewody Mazowieckiego Kwerenda

2006-08-18

nr stand.	zrew.	grup.	dział.	Miejscow.	Regio	Nadleś.	Leśnic.	Oddz.	Gatunek	Gatunek (ład)	Akt prawny+zmiany	Miejsce publikacji
247/3 08/86	<input checked="" type="checkbox"/>	<input type="checkbox"/>	<input type="checkbox"/>	Glinoj Kondraj ec Pański	Olszt yn	Ciech anów			Dąb szypułkowy	Quercus robur	Zarządzenie Woj. Ciechanowskiego Nr 7/86 z dn. 21.01.1986r. Pkt 5	Dz. Urz. Woj. Ciechanowskieg o Nr 1, poz. 24
248/3 09/86	<input type="checkbox"/>	<input checked="" type="checkbox"/>	<input type="checkbox"/>	Glinoj Kondraj ec Pański	Olszt yn	Ciech anów			Dąb szypułkowy (2szt.)	Quercus robur (2szt.)	Zarządzenie Woj. Ciechanowskiego Nr 7/86 z dn. 21.01.1986r. Pkt 6	Dz. Urz. Woj. Ciechanowskieg o Nr 1, poz. 24
249/3 10/86	<input type="checkbox"/>	<input checked="" type="checkbox"/>	<input type="checkbox"/>	Glinoj Kondraj ec Pański	Olszt yn	Ciech anów	Dregli n	377 g; (521 g)	Sosna pospolita; Dąb szypułkowy	Pinus silvestris; Quercus robur	Zarządzenie Woj. Ciechanowskiego Nr 7/86 z dn. 21.01.1986r. Pkt 7	Dz. Urz. Woj. Ciechanowskieg o Nr 1, poz. 24
306/3 67/87	<input checked="" type="checkbox"/>	<input type="checkbox"/>	<input type="checkbox"/>	Glinoj Strzesz ewo	Olszt yn	Ciech anów			Dąb szypułkowy	Quercus robur	Zarządzenie Woj. Ciechanowskiego Nr 22/87 z dn. 09.12.1987r.	Dz. Urz. Woj. Ciechanowskieg o Nr 11, poz. 152
307/3 68/87	<input checked="" type="checkbox"/>	<input type="checkbox"/>	<input type="checkbox"/>	Glinoj Strzesz ewo	Olszt yn	Ciech anów			Dąb szypułkowy	Quercus robur	Zarządzenie Woj. Ciechanowskiego Nr 22/87 z dn. 09.12.1987r.	Dz. Urz. Woj. Ciechanowskieg o Nr 11, poz. 152
308/3 69/87	<input checked="" type="checkbox"/>	<input type="checkbox"/>	<input type="checkbox"/>	Glinoj Ogono wo	Olszt yn	Ciech anów			Dąb szypułkowy	Quercus robur	Zarządzenie Woj. Ciechanowskiego Nr 22/87 z dn. 09.12.1987r.	Dz. Urz. Woj. Ciechanowskieg o Nr 11, poz. 152
311/3 72/89	<input checked="" type="checkbox"/>	<input type="checkbox"/>	<input type="checkbox"/>	Glinoj Garwar z Stary	Olszt yn	Ciech anów			Grusza pospolita	Pyrus communis	Zarządzenie Woj. Ciechanowskiego Nr 13/89 z dn. 22.03.1989r.	Dz. Urz. Woj. Ciechanowskieg o Nr 6, poz.22
312/3 73/89	<input type="checkbox"/>	<input checked="" type="checkbox"/>	<input type="checkbox"/>	Glinoj Garwar z Stary	Olszt yn	Ciech anów			Lipa drobnolistna (3szt); Wiąz szypułkowy + zm znieślenie	Tilia cordata (3szt.); Ulmus	Zarządzenie Woj. Ciechanowskiego Nr 13/89 z dn. 22.03.1989r. + zm	Dz. Urz. Woj. Ciechanowskieg o Nr 6, poz.22 + zm Dz. Urz.

Rejestr pomników przyrody Wojewody Mazowieckiego Kwerenda

2006-08-18

nr starostwa	zawgrupa	prząd	alej	Gmina	Miejscowicz	Regio	Nadleśnic	Oddz	Gatunek	Gatunek (ład	Akt prawny+zmiany	Miejsce publikacji
326/3 87/89	<input checked="" type="checkbox"/>	<input type="checkbox"/>	<input type="checkbox"/>	Glinoj eck	Glinojec k	Olszt yn	Ciech anów		Dąb szypułkowy	Quercus robur	Zarządzenie Woj. Ciechanowskiego Nr 35/89 z dn. 30.11.1989r.	Dz.Urz. Woj. Ciechanowskie o Nr 12, poz. 345
328/3 89/89	<input checked="" type="checkbox"/>	<input type="checkbox"/>	<input type="checkbox"/>	Glinoj eck	Glinojec k	Olszt yn	Ciech anów	15	Dąb szypułkowy	Quercus robur	Zarządzenie Woj. Ciechanowskiego Nr 35/89 z dn. 30.11.1989r.	Dz.Urz. Woj. Ciechanowskie o Nr 12, poz. 345
355/4 16/92	<input checked="" type="checkbox"/>	<input type="checkbox"/>	<input type="checkbox"/>	Glinoj eck	Kowale wko - Szyjki	Olszt yn	Ciech anów		Dąb szypułkowy	Quercus robur	Rozporządzenie Woj. Ciechanowskiego Nr 13/92 z dn. 29.10.1992r.	Dz.Urz. Woj. Ciechanowskie o Nr 28, poz. 120
381/4 42/94	<input checked="" type="checkbox"/>	<input type="checkbox"/>	<input type="checkbox"/>	Glinoj eck	Dreglin	Olszt yn	Ciech anów		Jesion wyniosły	Fraxinus excelsior	Rozporządzenie Woj. Ciechanowskiego Nr 26/94 z dn. 20.12.1994r.	Dz. Urz. Woj. Ciechanowskie o Nr 29, poz. 203
382/4 43/94	<input type="checkbox"/>	<input checked="" type="checkbox"/>	<input type="checkbox"/>	Glinoj eck	Dreglin	Olszt yn	Ciech anów		Sosna czarna (20szt.)	Pinus nigra (20szt.)	Rozporządzenie Woj. Ciechanowskiego Nr 26/94 z dn. 20.12.1994r.	Dz. Urz. Woj. Ciechanowskie o Nr 29, poz. 203
383/4 44/94	<input type="checkbox"/>	<input type="checkbox"/>	<input checked="" type="checkbox"/>	Glinoj eck	Dreglin	Olszt yn	Ciech anów		Lipa drobnolistna (82szt.) ; Grab pospolity (58szt.)	Tilia cordata (82szt.) ; Carpinus	Rozporządzenie Woj. Ciechanowskiego Nr 26/94 z dn. 20.12.1994r.	Dz. Urz. Woj. Ciechanowskie o Nr 29, poz. 203
332/3 93/89	<input checked="" type="checkbox"/>	<input type="checkbox"/>	<input type="checkbox"/>	Glinoj eck	Ościś wo	Olszt yn	Ciech anów		Wiąz szypułkowy	Ulmus laevis	Zarząd. Woj. Ciech. Nr 35/89 z dn. 30.11.1989r.	Dz.Urz. Woj.Ciech. Nr 12, poz. 345



Rejestr pomników przyrody Wojewody Mazowieckiego Kwerenda

2006-08-18

nr starostwa	grupa	przebieg	dalej	Gmina	Miejscowość	działka	Region	Nadlesie	Leśnic	Oddział	Gatunek	Gatunek (ład)	Akt prawny+zmiany	Miejsce publikacji
314/3 75/89	<input type="checkbox"/>	<input checked="" type="checkbox"/>	<input type="checkbox"/>	Mława	Mława		Olśtin	Dwuk			Lipa drobnolistna (3szt.)	Tilia cordata (3szt.)	Zarządzenie Nr 13/89 z dn. 22.09.1982r.	Dz. Urz. Woj. Ciechanowski o Nr 6; poz. 222
318	<input checked="" type="checkbox"/>	<input type="checkbox"/>	<input type="checkbox"/>	Mława	Mława		Olśtin	Dwuk			Lipa drobnolistna	Tilia cordata	Orzeczenie Nr 318 Prezydium WRN w Warszawie z dn. 21.05.1973r.	Dz. Urz. WRN Nr 11, poz. 207

Rejestr pomników przyrody Wojewody Mazowieckiego Kwerenda

2006-08-18

nr starostwa	działka	grupa	działka	Regio	Nadlesieć	Leśnic	Oddział	Gatunek	Gatunek (ład)	Akt prawny+zmiany	Miejsce publikacji
4/57	<input type="checkbox"/>	<input checked="" type="checkbox"/>	<input type="checkbox"/>	Strzegowo	Olsztyn	Dwukoty		Dąb szypułkowy (2szt.)	Quercus robur (2szt.)	Orzeczenie Prezydium WRN w Warszawie Nr 106 z dn. 24.12.1957r. Znak:LS-5/30/1372/57	Dz. Urz. WRN w Warszawie Nr 3, poz.15
39/74	<input type="checkbox"/>	<input checked="" type="checkbox"/>	<input type="checkbox"/>	Strzegowo	Radzimin	Dwukoty		Dąb szypułkowy (4szt.)	Quercus robur (4szt.)	Orzeczenie UW w Warszawie RLS.X-831/150/74	Dz. Urz. WRN w Warszawie Nr 19, poz. 235
79/140/79	<input checked="" type="checkbox"/>	<input type="checkbox"/>	<input type="checkbox"/>	Strzegowo	Rydzyń Woźniański	Dwukoty		Jałowiec pospolity (8 - pniowy)	Juniperus communis (8 - pniowy)	Orzeczenie Woj. Ciechanowskiego Nr 79/140/79 z dn. 05.06.1979r.	Dz. Urz. WRN w Ciechanowie Nr 5, poz. 39
80/141/79	<input type="checkbox"/>	<input checked="" type="checkbox"/>	<input type="checkbox"/>	Strzegowo	Rydzyń Woźniański	Dwukoty		Jałowiec pospolity (3szt.) + zm. Zniesienie ochrony z 1 szt są	Juniperus communis (3szt.) + zm. Znies. zm. Znies.	Orz. Woj. Ciechan. Nr 80/141/79 znak:RLS.X-7141/1/2/79 z dn. 05.06.1979r. + zm.	Dz. Urz. WRN w Ciechanowie Nr 5, poz. 39 + zm. Dz.Urz. Woj..
109/170/80	<input type="checkbox"/>	<input checked="" type="checkbox"/>	<input type="checkbox"/>	Strzegowo	Niedźwiż-Drogiszka	Dwukoty		Lipa drobnolistna (28szt.); Dąb szypułkowy (2szt.); Sosna	Tilia cordata (28szt.); Quercus	Orzeczenie Nr 108/169/80 z dn. 15.11.1980r. Znak:RZL.X-7141/27/80	Dz. Urz. WRN w Ciechanowie Nr 8, poz. 63
122/183/81	<input checked="" type="checkbox"/>	<input type="checkbox"/>	<input type="checkbox"/>	Strzegowo	Giżyn	Dwukoty		Lipa drobnolistna	Tilia cordata	Orzeczenie Woj. Ciechanowskiego Nr 122/183/81 z dn. 20.08.1981r. Nr RZL.X-	Dz. Urz. WRN w Ciechanowie Nr 3, poz. 37
192/253/83	<input type="checkbox"/>	<input checked="" type="checkbox"/>	<input type="checkbox"/>	Strzegowo	Unikowo	Ciechanów		Jesion wyniosły (2szt.)	Fraxinus excelsior (2szt.)	Orzeczenie Woj. Ciechanowskiego Nr 192/253/83 z dn. 17.05.1973r. Znak:	Dz. Urz. WRN w Ciechanowie Nr 4, poz. 52
193/254/83	<input checked="" type="checkbox"/>	<input type="checkbox"/>	<input type="checkbox"/>	Strzegowo	Unikowo	Ciechanów		Buk pospolity	Fagus silvatica	Orzeczenie Woj. Ciechanowskiego Nr 193/254/83 z dn. 17.05.1973r. Znak:	Dz. Urz. WRN w Ciechanowie Nr 4, poz. 52

Rejestr pomników przyrody Wojewody Mazowieckiego Kwerenda

2006-08-18

nr stand.	zrew.	grup.	zad.	dalej	Gmina	Miejscow.	dział.	Regio	Nadleś.	Leśnic.	Oddz.	Gatunek	Gatunek (ład)	Akt prawny+zmiany	Miejsce publikacji
244/3 05/86	<input checked="" type="checkbox"/>	<input type="checkbox"/>	<input type="checkbox"/>	<input type="checkbox"/>	Strzegowo	Kowalewko		Olsztyn	Dwukoty			Lipa drobnolistna	Tilia cordata	Zarządzenie Woj. Ciechanowskiego Nr 7/86 z dn. 21.01.1986r. Znak: OS.7104/1/86	Dz. Urz. Woj. Ciechanowskiego o Nr 1, poz. 24
245/3 06/86	<input checked="" type="checkbox"/>	<input type="checkbox"/>	<input type="checkbox"/>	<input type="checkbox"/>	Strzegowo	Kowalewko		Olsztyn	Dwukoty			Kasztanowiec zwyczajny	Asculus hippocastanum	Zarządzenie Woj. Ciechanowskiego Nr 7/86 pkt 3 z dn. 21.01.1986r. Znak:	Dz. Urz. Woj. Ciechanowskiego o Nr 1, poz. 24
250/3 11/86	<input checked="" type="checkbox"/>	<input type="checkbox"/>	<input type="checkbox"/>	<input type="checkbox"/>	Strzegowo	Mdzewo		Olsztyn	Dwukoty			Jałowiec pospolity	Juniperus communis	Zarządzenie Woj. Ciechanowskiego Nr 7/86 pkt 3 z dn. 21.01.1986r. Znak:	Dz. Urz. Woj. Ciechanowskiego o Nr 1, poz. 24
357/4 18/92	<input checked="" type="checkbox"/>	<input type="checkbox"/>	<input type="checkbox"/>	<input type="checkbox"/>	Strzegowo	Gietczyń		Olsztyn	Dwukoty			Wiąz szypułkowy	Ulmus laevis	Rozporządzenie Woj. Ciechanowskiego Nr 13/92 z dn. 28.10.1992r.	Dz. Urz. Woj. Ciechanowskiego o Nr 28, poz. 120
126/1 87/81	<input type="checkbox"/>	<input type="checkbox"/>	<input type="checkbox"/>	<input type="checkbox"/>	Strzegowo	Budy Sufkowskie		Olsztyn	Ciechanów					Orzeczenie Woj. Ciechanowskiego Nr 126/187/81 z dn. 20.08.1981r. Znak:	Dz. Urz. Woj. Ciechanowskiego o Nr 3, poz. 37

Rejestr pomników przyrody Wojewody Mazowieckiego Kwerenda

2006-08-18

nr stałd	dziew	grup	zap	dalej	Gmina	Miejscow	dział	Regio	Nadleś	Leśnic	Oddz	Gatunek	Gatunek (ład	Akt prawny+zmiiany	Miejsce publikacji
36/74	<input checked="" type="checkbox"/>	<input type="checkbox"/>	<input type="checkbox"/>	<input type="checkbox"/>	Wiśni ewo	Kosiny Kapincze		Olsztyn	Dwukoty			Buk zwyczajny	Fagus silvatica	Orzeczenie Nr 501 UW w Warszawie z dn. 14.09.1974r. Znak:RLS.X-831/147/74	Dz. Urz. WRN w Warszawie Nr 19, poz. 232
147/208/82	<input checked="" type="checkbox"/>	<input type="checkbox"/>	<input type="checkbox"/>	<input type="checkbox"/>	Wiśni ewo	Bogurzyn		Olsztyn	Dwukoty			Lipa drobnolistna	Tilia cordata	Orzeczenie Woj.. Ciechanowskiego z dn. 18.10.1982r. Nr 147/208/82 znak:OS.-	Dz. Urz. WRN w Ciechanowie Nr 1, poz. 17
229/290/85	<input type="checkbox"/>	<input checked="" type="checkbox"/>	<input type="checkbox"/>	<input type="checkbox"/>	Wiśni ewo	Wiśniwo		Olsztyn	Dwukoty			Lipa drobnolistna (2szt.)	Tilia cordata (2szt.)	Zarządzenie Woj.. Ciechanowskiego z dn. 29.03.1985r. Nr 4/85 znak:OS.7104/1/85 pkt	Dz. Urz. Woj.. Ciechanowskiego o Nr 6 z dn. 14.04.1985 poz.
230/291/85	<input checked="" type="checkbox"/>	<input type="checkbox"/>	<input type="checkbox"/>	<input type="checkbox"/>	Wiśni ewo	Wiśniwo		Olsztyn	Dwukoty			Lipa drobnolistna	Tilia cordata	Zarządzenie Woj.. Ciechanowskiego z dn. 29.03.1985r. Nr 4/85 znak:OS.7104/1/85 pkt	Dz. Urz. Woj.. Ciechanowskiego o Nr 6 z dn. 14.04.1985 poz.
231/292/85	<input checked="" type="checkbox"/>	<input type="checkbox"/>	<input type="checkbox"/>	<input type="checkbox"/>	Wiśni ewo	Kowalewo		Olsztyn	Dwukoty			Lipa drobnolistna	Tilia cordata	Zarządzenie Woj.. Ciechanowskiego z dn. 29.03.1985r. Nr 4/85 znak:OS.7104/1/85 pkt	Dz. Urz. Woj.. Ciechanowskiego o Nr 6 z dn. 14.04.1985 poz.

## Rejestr stanowisk dokumentacyjnych woj. mazowieckiego

Lp.	Data utworzenia	Nazwa	Położenie geograficzne	Położenie admin. Powiat/Gmina/Obr. ewid./Nr działek	Powierzchnia (ha)	Formy własności/rodzaj gruntów	Mapa (skala)	Opis obiektu	Akt prawny
5	3.12.1997	Morena Rzęgnowska	Wzniesienia Mławskie	Mława/Dzierzgowo/Obr. Choszczewka 1/ działki - 277 ÷ 289, 290 (część), 291 Obr. Choszczewka/ działki - 293(cz.), 294, 295, 298(cz.), 299÷301, 302(cz.), 303÷306	514,96	Skarb Państwa Nadl. Przasnysz/ Ls	-	Wysokie walory geomorfologiczne, kulturowe, historyczne i biocenotyczne	Rozporządzenie nr 36/97 Wojewody Ciechanowskiego z dnia 3.12.1997 (Dz.Urz. Woj.Ciech. Nr 28, poz. 152); Rozporządzenie Nr 219 Wojewody Mazowieckiego z 10.07.2001 (Dz.Urz.Woj.Maz. Nr 162, poz. 2401); Rozporządzenie Nr 11 Wojewody Mazowieckiego (Dz.Urz.Woj.Maz.Nr 41, poz. 936); Rozporządzenie Nr 98 Wojewody Mazowieckiego z 29.11.2002 (Dz.Urz.Woj.Maz. Nr 308, poz. 8113); Rozporządzenie Nr 66 Wojewody Mazowieckiego z dnia 7.06.2005 (Dz.Urz.Woj.Maz. Nr 154, poz. 4845)

## Rejestr UE

2006-08-21

ID użytku	Miejscowość	Gmina	Leśnictwo	Oddział/pododdział	podstawa prawna
456	Pieńki Rzewińskie	Baboszewo	Dziektarzewo	36 d	Rozp. Nr 72 Woj.Maz. z 08.07.2005r. (Dz.Urz.Woj.Maz. Nr 175, poz. 5572)
457	Pieńki Rzewińskie	Baboszewo	Dziektarzewo	36Ah	Rozp. Nr 72 Woj.Maz. z 08.07.2005r. (Dz.Urz.Woj.Maz. Nr 175, poz. 5572)
458	Dziektarzewo	Baboszewo	Dziektarzewo	23 k	Rozp. Nr 72 Woj.Maz. z 08.07.2005r. (Dz.Urz.Woj.Maz. Nr 175, poz. 5572)
459	Pieńki Rzewińskie	Baboszewo	Kielki	57 h, 58 h	Rozp. Nr 72 Woj.Maz. z 08.07.2005r. (Dz.Urz.Woj.Maz. Nr 175, poz. 5572)
460	Kielki	Baboszewo	Kielki	42o	Rozp. Nr 72 Woj.Maz. z 08.07.2005r. (Dz.Urz.Woj.Maz. Nr 175, poz. 5572)
461	Śródborze	Baboszewo	Kielki	18d	Rozp. Nr 72 Woj.Maz. z 08.07.2005r. (Dz.Urz.Woj.Maz. Nr 175, poz. 5572)
462	Niedarzyn	Baboszewo	Kielki	74 c	Rozp. Nr 72 Woj.Maz. z 08.07.2005r. (Dz.Urz.Woj.Maz. Nr 175, poz. 5572)
463	Kielki	Baboszewo	Kielki	47Ad, 47 Af	Rozp. Nr 72 Woj.Maz. z 08.07.2005r. (Dz.Urz.Woj.Maz. Nr 175, poz. 5572)
464	Pieńki Rzewińskie	Baboszewo	Kielki	61 h	Rozp. Nr 72 Woj.Maz. z 08.07.2005r. (Dz.Urz.Woj.Maz. Nr 175, poz. 5572)
ID użytku	Miejscowość	Gmina	Leśnictwo	Oddział/pododdział	podstawa prawna
451	Bogusławice	Płońsk	Tustań	259 k	Rozp. Nr 72 Woj.Maz. z 08.07.2005r. (Dz.Urz.Woj.Maz. Nr 175, poz. 5572)
452	Wozniki	Płońsk	Tustań	258 i, j	Rozp. Nr 72 Woj.Maz. z 08.07.2005r. (Dz.Urz.Woj.Maz. Nr 175, poz. 5572)

## Rejestr UE

2006-08-21

ID użytku	Miejscowość	Gmina	Leśnictwo	Oddział/pododdział	podstawa prawna
466 Maluzyn	Głinojeck	Kępa	453 j, k	Rozp. Nr 72 Woj. Maz. z 08.07.2005r. (Dz.Urz.Woj.Maz. Nr 175, poz. 5572)	
467 Maluzyn	Głinojeck	Kępa	453b, c, d	Rozp. Nr 72 Woj. Maz. z 08.07.2005r. (Dz.Urz.Woj.Maz. Nr 175, poz. 5572)	
468 Maluzyn	Głinojeck	Kępa	103c, d, g (cz)	Rozp. Nr 72 Woj. Maz. z 08.07.2005r. (Dz.Urz.Woj.Maz. Nr 175, poz. 5572)	
469 Ogonowo	Głinojeck	Dziektarzewo	11 i, 12 h	Rozp. Nr 72 Woj. Maz. z 08.07.2005r. (Dz.Urz.Woj.Maz. Nr 175, poz. 5572)	
470 Ogonowo	Głinojeck	Dziektarzewo	13f	Rozp. Nr 72 Woj. Maz. z 08.07.2005r. (Dz.Urz.Woj.Maz. Nr 175, poz. 5572)	
471 Ogonowo	Głinojeck	Dziektarzewo	8 d	Rozp. Nr 72 Woj. Maz. z 08.07.2005r. (Dz.Urz.Woj.Maz. Nr 175, poz. 5572)	
472 Ogonowo	Głinojeck	Dziektarzewo	8 h	Rozp. Nr 72 Woj. Maz. z 08.07.2005r. (Dz.Urz.Woj.Maz. Nr 175, poz. 5572)	

Dwukoły 2007-04-10


DEKRETOWA  
BPRW SA  
Otrzymano dnia 23.04.2007  
Ldz. 2 752  
Przydzielono (kom. org.)  
Wzrost zał. 10 + KD

70 / 686 / 2007

  
23-04-07

Biuro Planowania Rozwoju Warszawy  
Spółka Akcyjna  
02-591 Warszawa , ul. Batorego 16

W odpowiedzi na pismo znak: IO-07/2007 z dnia 01.02.2007r ,  
Nadleśnictwo Dwukoły przesyła opinię dotyczącą przedstawionych wariantów przebiegu drogi nr 7 na odcinku pomiędzy Unierzyżem i Mdzewem.  
Z punktu widzenia zagadnień ochrony lasów i gospodarki leśnej rozumianej jako całokształt zagadnień związanych z ochroną środowiska przyrodniczego ,  
Nadleśnictwo Dwukoły uważa ,że najkorzystniejszy jest wariant 1 , który w najmniejszym stopniu ingeruje w warunki przyrodnicze największego kompleksu leśnego , którego dotyczą warianty przebiegu trasy t.j. lasu za miejscowością Strzegowo. Przebieg drogi w wariantcie 1 w tym kompleksie lasu jest najbardziej zbliżony do aktualnego przebiegu drogi.  
Wariant nr 2 ze względu na głęboką ingerencję w kompleks leśny za miejscowością Strzegowo , Nadleśnictwo Dwukoły uważa za niekorzystny.  
Również bardzo negatywnie ocenić należy przebieg drogi w wariantcie nr 3.  
Pomimo że droga w tym wariantcie omija kompleksy leśne to staje się barierą odcinającą zwierzynę bytującą w kompleksie leśnym od bazy żerowej na łąkach przez które droga miałaby przebiegać. Należy dodać , że droga w tym wariantcie zniszczy naturalne oczka wodne istniejące na łąkach i z pewnością obniży wartość przyrodniczą tego terenu. Przebieg drogi w otwartym terenie będzie miał również negatywny wpływ na migrację zwierząt.

  
NADLEŚNICZY  
mgr inż. Andrzej Wójcicki



NADLEŚNICTWO DWUKOŁY  
17-240 11000  
tel. fax (0-23) 654 13 51, 654 10 84  
P 130014106-23001008  
51-1451-18553, NIP 571-000-46-65

Załącznik nr 3

Dwukoły 2007-05-23

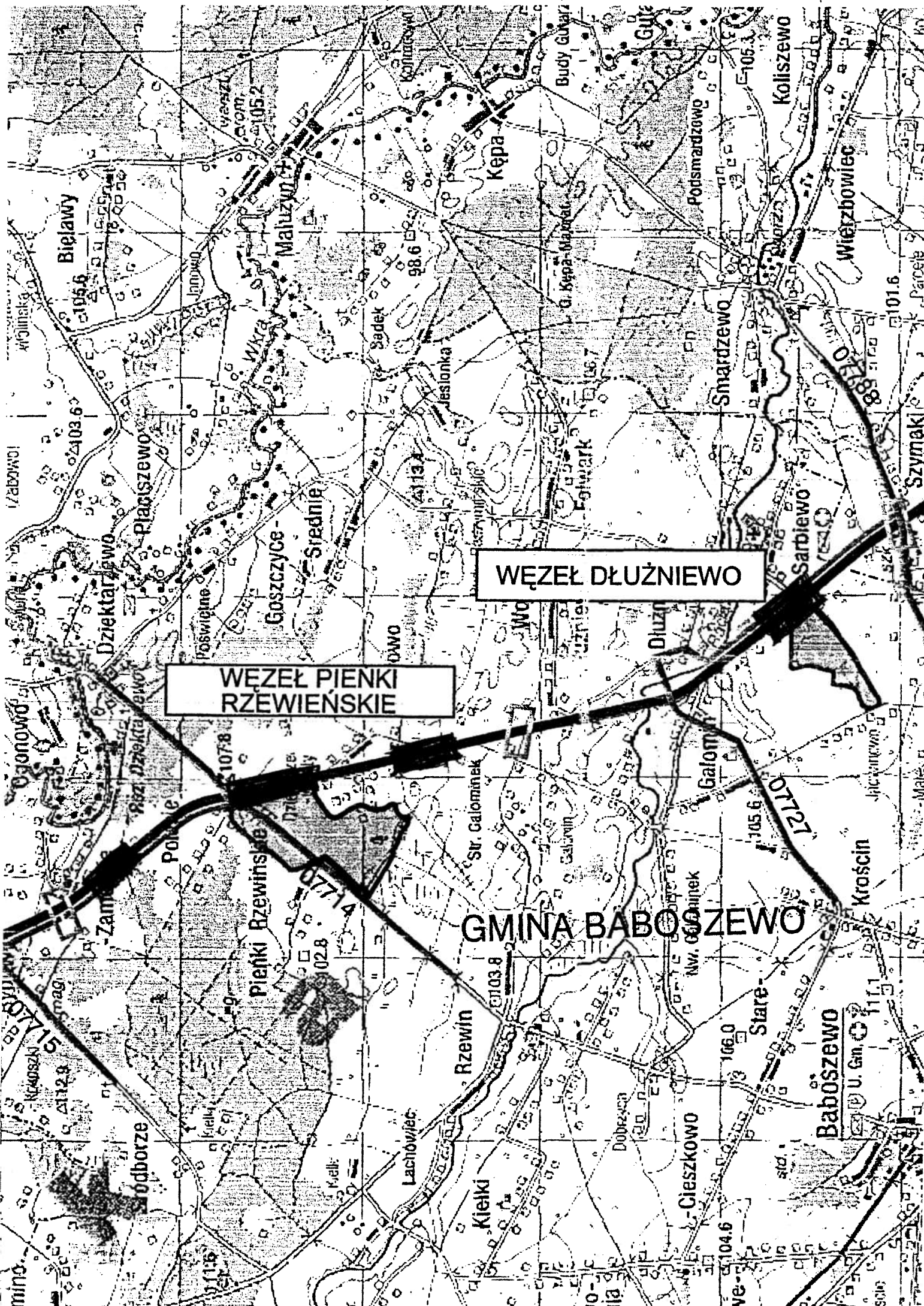
70/894/2007

SEKRETARIAT  
BPRW S.A. 29.05.2007  
Otrzymano dnia .....  
Licz. 2 946 .....  
Przydzielono (kom. org.) .....  
Ilość zał. 10 .....  
29-05-07

Biuro Planowania Rozwoju Warszawy  
Spółka Akcyjna  
02-591 Warszawa, ul. Batorego 16

W odpowiedzi na pismo znak : IO-27/2007 z dnia 08.05.2007r., Nadleśnictwo Dwukoły przesyła opinię dotyczącą dodatkowych dwóch wariantów przebiegu drogi krajowej nr 7( wariant 4 i 4a). Opinia dotyczy przebiegu trasy na odcinku Unierzyż – Mdzewo i Mława – Uniszki Zawadzkie t.j. terenów na których znajdują się grunty Skarbu Państwa nadzorowane przez Nadleśnictwo Dwukoły. Warianty 4 i 4a na odcinku Unierzyż-Mdzewo oceniamy negatywnie ze względów tych samych , które zostały przedstawione w naszej opinii z dnia 10.04.2007 ( znak 70/686/2007) , dotyczącej przebiegu trasy w wariacie 2 . Na rozpatrywanym odcinku warianty 4 i 4a podobnie ingerują w kompleks leśny co uważamy za zbyt drastyczne w porównaniu z wariantem 1 , który uważamy za najkorzystniejszy. Rozpatrywany kompleks leśny stanowi składnik naturalnego korytarza migracji zwierząt wobec czego ingerencję w ten kompleks należy ograniczyć do niezbędnego minimum. Przebieg drogi w wariacie 4 i 4a na odcinku Mława – Uniszki Zawadzkie uważamy również za mniej korzystny od wariantu 1 z punktu widzenia ochrony środowiska przyrodniczego, gdyż wiąże się z koniecznością wylesienia znacznie większego obszaru .

Z-ca NADLEŚNICZEGO  
mgr inż. Zdzisław Gdulomski



WĘZEL PIENKI RZEWIŃSKIE

WĘZEL DŁUŻNIEWO

GMINA BABOSZEWO



LASY PAŃSTWOWE  
NADLEŚNICTWO  
CIECHANÓW

04-400 Ciechanów, ul. Piłcocka 21 C  
tel. (0-23) 672-45-16, 672-34-26  
fax (0-23) 672-58-46  
-2-

Załącznik nr 4

Ciechanów, dnia 22.05.2007r.

NN-154/07

**BIURO PLANOWANIA ROZWOJU WARSZAWY S.A.**

02-591 Warszawa

ul. Batorego 16

SEKRETARIAT  
BPRW S.A.  
Otrzymano dnia 29.05.2007  
L.dz. 2904  
Przydzielono (kom. org.)  
Ilość zał. 10 + KO

  
29-05-07

W odpowiedzi na pismo z dnia 08.05.2007r. znak IO-26/07 informujemy, że na obszarze zasięgu terytorialnego Nadleśnictwa Ciechanów przebieg drogi krajowej nr 7 nie ma nowego wariantu. Istniejący przebieg na tym odcinku jest równoległy do doliny rzeki Wkry – naturalnego szlaku migracji zwierząt. W okolicach Strzegowa planowane jest przejście drogi nad nurtem rzeki. Z tego powodu proponujemy wydłużenie mostu (estakady) żeby dać możliwość swobodnego przechodzenia zwierząt wzdłuż jej brzegów.

Z punktu widzenia gospodarki leśnej oczekujemy zapewnienia dostępności drzewostanów rosnących w sąsiedztwie rozbudowywanej drogi.

Z up. Nadleśniczego

  
mgr inż. Tomasz DRÓZDZ  
Zastępca Nadleśniczego



# REGIONALNA DYREKCJA LASÓW PAŃSTWOWYCH

10-959 Olsztyn 2, ul. Kościuszki 46/48

NIP: 739-000-19-26

Konto bankowe:

BOŚ S.A. O/Olsztyn

71154010722001501060500001

Certyfikat Dobrej Gospodarki Leśnej Qualifor SGS - FM/COC - 1259

TELEFONY:

Dyrektor 527-21-70

Fax 535-25-12

Centrala 521-01-60

Tel./Fax 527-55-88

ZO-735-6/07

Olsztyn, 2007.07. 05

09.07.2007  
Otrzymano dnia 09.07.2007  
Lp. 2 1218  
Przydzielono (kom. 078)  
Wzrost 10  
9-07-07

Biuro Planowania Rozwoju Warszawy  
02-591 Warszawa  
ul. Batorego 16

W odpowiedzi na pismo z dnia 8 maja 2007 r., zn. spr. IO-25/2007, dot. rozbudowy drogi krajowej nr 7 na odcinku od granicy województwa warmińsko-mazurskiego do początku Obwodnicy Płońska, Regionalna Dyrekcja Lasów Państwowych w Olsztynie prosi o nawiązanie bezpośredniej współpracy z Nadleśniczymi Nadleśnictw Ciechanów i Dwukoły, przez których tereny administracyjne przebiegała będzie planowana inwestycja. Nadleśnictwa te przedstawią uwarunkowania i wyrażą opinię o zaprezentowanych przebiegach i wariantach drogi, uwzględniając zagadnienia ochrony lasów, gospodarki leśnej oraz zagadnień przyrodniczych – w tym o ewentualnych rozpoznanych szlakach migracji fauny.

Telefon do N-ctwa Ciechanów : 0 23 672 45 16 i N-ctwa Dwukoły : 023 654 19 86.-

## Otrzymują :

Panowie Nadleśniczowie  
N-ctw Ciechanów i Dwukoły  
z prośbą o współpracę z Biurem  
Planowania Rozwoju W-wy  
w przedmiotowej sprawie

DYREKTOR

ZASTĘPCA DYREKTORA  
ds. Gospodarki Leśnej

mgr. inż. Waldemar Jęmbliński



Warszawa, dnia 15 stycznia 2007 r.

**Załącznik nr 6**

Regionalna Dyrekcja  
Lasów Państwowych  
w Warszawie

003-841 Warszawa; ul. Grochowska 278  
tel. 517-33-00; fax. 517-33-61

ZZ-2120-2/2007/156

### Nadleśnictwo Płońsk

Regionalna Dyrekcja Lasów Państwowych w Warszawie przesyła kserokopię pisma Biura Planowania Rozwoju Warszawy z dnia 11 stycznia 2007 r., znak: IO-06/2007 dotyczącego opracowywanego studium techniczno-ekonomiczno-środowiskowego w związku z planowaną przebudową drogi nr 7 na odcinku od Płońska do granicy woj. warmińsko-mazurskiego, z prośbą o wyrażenie (w trybie roboczym) opinii o zaprezentowanych rozwiązaniach i wariantach ww. przedsięwzięcia.

Zał. mapa w skali 1:150 000 (do zwrotu)

ZASTĘPCA DYREKTORA  
d/s Gospodarki Leśnej  
Regionalnej Dyrekcji Lasów Państwowych  
w Warszawie

*dr inż. Jerzy Gryniewicz*

Do wiadomości:

Biuro Planowania Rozwoju Warszawy  
Spółka Akcyjna  
ul. Batorego 16  
02-591 Warszawa

BPRW S.A. 22 01 2007  
Otrzymano dnia .....  
L.dz. 2 157 .....  
Przydzielono (kom. org.) .....  
Ilość zał. 10 .....

*[Signature]*  
22 01 07



Warszawa, dnia 5 marca 2007 r.

**Załącznik nr 7**

Regionalna Dyrekcja  
Lasów Państwowych  
w Warszawie

003-841 Warszawa; ul. Grochowska 278  
tel. 517-33-00; fax. 517-33-61

ZZ-2120-2/2007/709

Ds. IO-06/2007

Szk. ....  
BPRW S.A.  
Otrzymano dnia 09.03.2007  
L.dz. P 455  
Przydzielono (kom. org.)  
Ilość zat. 10 + KD  
12.03.07

**Biuro Planowania Rozwoju Warszawy**  
**Spółka Akcyjna**  
**ul. Batorego 16**  
**02-591 Warszawa**

W odpowiedzi na ww. pismo dotyczące planowanej przebudowy drogi nr 7 na odcinku od Płońska do granicy woj. warmińsko-mazurskiego, Regionalna Dyrekcja Lasów Państwowych w Warszawie przedstawia (w trybie roboczym) opinię o zaprezentowanych rozwiązaniach i wariantach ww. przedsięwzięcia, a mianowicie, proponujemy wybudowanie tuneli podziemnych dla zwierzyny drobnej i grubej, w następujących miejscach:

- na odcinku pomiędzy miejscowościami Rybitwy-Zamoście-Polesie, ponieważ na tym bezleśnym terenie, odnotowuje się częste przypadki kolizji pojazdów ze zwierzyną grubą;
- na odcinku pomiędzy węzłem Pieńki Rzewieńskie a węzłem Dłużniewo położone są dwa uroczyska Leśnictwa Dziektarzewo, Nadleśnictwa Płońsk: Dłużniewo oraz Rzewin, są to tereny migracji zwierzyny drobnej i grubej;
- w okolicach miejscowości Pawłowo, ponieważ na tym bezleśnym terenie odnotowuje się również częste przypadki kolizji pojazdów ze zwierzyną grubą.

Miejsca, w których zaproponowano przejścia dla zwierzyny oznaczone są kolorem czerwonym na załączonym fragmencie mapy w skali 1: 150 000.

Szczegóły dotyczące dodatkowego zabezpieczenia drogi przed zwierzyną, przy zaproponowanych powyżej przejściach dla zwierząt, należy ustalić bezpośrednio z Nadleśnictwem Płońsk (tel. 023 662 45 82).

Załącznik 1

ZASTĘPCA DYREKTORA  
d/s Gospodarki Leśnej  
Regionalnej Dyrekcji Lasów Państwowych  
w Warszawie  
dr inż. Jerzy Gryniewicz

Do wiadomości:

Nadleśnictwo Płońsk

# Mazowiecki Wojewódzki Inspektor Ochrony Środowiska

Załącznik nr 8


00-716 WARSZAWA  
ul. Bartycka 110 A  
tel.: 651-07-07, 651-06-60

fax (0-22) 651-06-76  
e-mail: warszawa@wios.warszawa.pl  
<http://www.wios.warszawa.pl>

adres do korespondencji: Delegatura WIOŚ w Ciechanowie  
06-400 Ciechanów, ul. Strażacka 6  
tel.: (023) 672-59-55, 672-38-62  
fax: (023) 672-52-61  
e-mail: [ciechanow@wios.warszawa.pl](mailto:ciechanow@wios.warszawa.pl)

Ciechanów, 19.08.2006 r.

CI-MO.ew.4401/39/06

SECRETARIAT  
BPRW S.A.  
Otrzymał (kom.) .....  
L.dz. p. 1491 .....  
Przydzielono (kom. org.) .....  
Ilość zał. ... 10 .....  


**Biuro Planowania Rozwoju Warszawy**  
**ul. Batorego 16**  
**02-591 Warszawa**

Odpowiadając na wniosek z dnia 07.08.2006 r. informuję, że aktualny stan jakości powietrza (wartości średnioroczne) dla terenów w otoczeniu drogi nr 7 od Płońska do granicy woj. warmińsko-mazurskiego wynosi:

- w obrębie miasta Płońsk:
  - pył zawieszony PM10 – 15,2  $\mu\text{g}/\text{m}^3$
  - dwutlenek siarki – 3,1  $\mu\text{g}/\text{m}^3$
  - dwutlenek azotu – 22,7  $\mu\text{g}/\text{m}^3$
  - tlenek węgla - 600  $\mu\text{g}/\text{m}^3$
  - benzen – 2,13  $\mu\text{g}/\text{m}^3$
  - ołów - 0,016  $\mu\text{g}/\text{m}^3$
- w obrębie miasta Mława:
  - pył zawieszony PM10 – 20,8  $\mu\text{g}/\text{m}^3$
  - dwutlenek siarki – 4,4  $\mu\text{g}/\text{m}^3$
  - dwutlenek azotu – 17,3  $\mu\text{g}/\text{m}^3$
  - tlenek węgla - 600  $\mu\text{g}/\text{m}^3$
  - benzen – 2,34  $\mu\text{g}/\text{m}^3$
  - ołów - 0,016  $\mu\text{g}/\text{m}^3$
- na terenie powiatu płońskiego
  - pył zawieszony PM10 – 9,5  $\mu\text{g}/\text{m}^3$
  - dwutlenek siarki – 2,0  $\mu\text{g}/\text{m}^3$
  - dwutlenek azotu – 14,2  $\mu\text{g}/\text{m}^3$
  - tlenek węgla - 600  $\mu\text{g}/\text{m}^3$
  - benzen – 1,5  $\mu\text{g}/\text{m}^3$
  - ołów - 0,008  $\mu\text{g}/\text{m}^3$

- na terenie powiatu ciechanowskiego
  - pył zawieszony PM10 – 18,0  $\mu\text{g}/\text{m}^3$
  - dwutlenek siarki – 1,8  $\mu\text{g}/\text{m}^3$
  - dwutlenek azotu – 7,3  $\mu\text{g}/\text{m}^3$
  - tlenek węgla - 600  $\mu\text{g}/\text{m}^3$
  - benzen – 1,34  $\mu\text{g}/\text{m}^3$
  - ołów – 0,008  $\mu\text{g}/\text{m}^3$
- na terenie powiatu mławskiego
  - pył zawieszony PM10 – 13,0  $\mu\text{g}/\text{m}^3$
  - dwutlenek siarki – 2,8  $\mu\text{g}/\text{m}^3$
  - dwutlenek azotu – 10,8  $\mu\text{g}/\text{m}^3$
  - tlenek węgla - 600  $\mu\text{g}/\text{m}^3$
  - benzen – 1,47  $\mu\text{g}/\text{m}^3$
  - ołów – 0,008  $\mu\text{g}/\text{m}^3$

Aktualny stan jakości powietrza określono dla substancji wymienionych w Rozporządzeniu Ministra Środowiska z dnia 6 czerwca 2002 roku w sprawie dopuszczalnych poziomów niektórych substancji w powietrzu, alarmowych poziomów niektórych substancji w powietrzu oraz marginesów tolerancji dla dopuszczalnych poziomów niektórych substancji (Dz. U. Nr 87, poz. 796).

KIEROWNIK DELEGATURY  
w Ciechanowie  
*We m. powiatu ciechanowskim*  
Andrzej Gwizdała-Czaplicki

Otrzymują:

1. Adresat
2. aa



WKZ.D.US.SPR. OG./41140-48/7053/2006

Warszawa, dnia 24 sierpnia 2006r.

**Wojewódzki Urząd Ochrony Zabytków  
Delegatura w Ciechanowie  
ul. Strażacka 6  
06-400 Ciechanów**

Wojewódzki Konserwator Zabytków w Warszawie przesyła w załączeniu pismo Biura Planowania Rozwoju Warszawy S.A. w sprawie udostępnienia informacji dotyczących nieruchomości znajdujących się na terenie będącym we właściwościach Delegatury w Ciechanowie.

Z poważaniem

ZASTĘPCA  
Wojewódzkiego Konserwatora Zabytków  
w Warszawie

*Maciej Czerecys*

Załączniki:

1. Pismo z dnia 07.08.2006r. od Biura Planowania Rozwoju Warszawy wraz z załącznikiem

Otrzymują:

1. Adresat
2. WUOZ a/a

Do wiadomości:

- ✓ Biura Planowania Rozwoju Warszawy S.A.  
ul. Batorego 16  
02-591 Warszawa

SEKRETARIAT  
BPRW S.A. 30. 08. 2006  
Otrzymano dnia .....  
L.dz. ... 1543 .....  
Przydzielono (kom. org.)  
Ilość zał. ... 10 ..... *W. J. J.*

Ciechanów, dnia 30 sierpnia 2006 r.

WKZ/C-4115-85/2006

SECRETARIAT  
BPRW S.A.  
Otrzymano dnia 15.09.2006  
L.dz. P 1657  
Przydzielono (kom. org.)  
Ilość zał. 10  
15-09-06

Biuro Planowania  
Rozwoju Warszawy S.A.  
02-591 Warszawa  
Ul. Batorego 16

W związku z pismem IO-25/2006 z dn. 7 sierpnia br (skierowanym do Wojewódzkiego Oddziału Służby Ochrony Zabytków w Warszawie) Wojewódzki Urząd Ochrony Zabytków w Warszawie – Delegatura w Ciechanowie uprzejmie informuje, że posiadane informacje dotyczące zabytków w otoczeniu drogi nr 7 mogą być udostępnione w siedzibie naszego urzędu (Ciechanów, ul. Strażacka 6) w godzinach urzędowania.

Jednocześnie musimy zaznaczyć, że będący w naszym posiadaniu zbiór informacji nie jest w pełni zgodny ze stanem faktycznym. Wynika to z konsekwencji zmian organizacyjnych w ochronie zabytków, przez co planowe działania w zakresie rozpoznawania istniejących zasobów dóbr kultury zostały w przeważającej mierze zaniechane. W konsekwencji stan wiedzy na ogół reprezentuje to co udało się zgromadzić około 15 lat temu, a nie były to działania rejestrujące wszystkie dobra kultury (zabytki). Sytuacja jest więc taka, że niektóre z niegdyś opisanych obiektów już nie istnieją, a z kolei wiele z faktycznie istniejących nie jest rozpoznanych – tyczy to głównie archeologii.

W świetle powyższego sądzimy, że najważniejsze byłoby wykonanie studium rejestrującego stan obecny. Tyczyłoby ono obiektów nieruchomych (budowle, układy zieleni, cmentarze, itd.) oraz ruchomych (tu kapliczki i krzyże przydrożne). Szczególnych problemów dostarczają zabytki archeologiczne, które zgodnie z przyjętą w GDDKiA pragmatyką na etapie wstępnym wykonywane są badania rozpoznawcze w zakresie badań powierzchniowych i sondażowych. Całość winna być oparta na analizach - historycznej i obejmującej krajobraz kulturowy. Efektem byłoby zarejestrowanie stanu faktycznego na interesującym Waszą instytucję terenie oraz określenie wymogów i możliwości postępowania z zabytkami na tym obszarze.

Z up. Wojewódzkiego Konserwatora Zabytków  
w Warszawie  
mgr inż. *[Podpis]*  
Starszy Inspektor ds. zabytków nieruchomych