

Zamawiający:			Generalna Dyrekcja Dróg Krajowych i Autostrad Oddział w Warszawie ul. Mińska 25 03 – 808 Warszawa
Wykonawca:		ASTADIM. Astaldi S.p.A, Przedsiębiorstwo Budowy Dróg i Mostów Mińsk Mazowiecki Sp.z o.o. Spółka cywilna	 
Jednostka projektowa:			BIURO PROJEKTOWO-BADAWCZE DRÓG I MOSTÓW Transprojekt - Warszawa Sp.z o.o. UL. KONICZYNOWA 11, 03-612 WARSZAWA
Stadium:	Inwestycja:		
<i>Projekt</i>	Projekt i budowa odcinka drogi ekspresowej S8 od węzła „Marki” (bez węzła) do węzła „Radzymin Płd”		
<i>Budowlany</i>	Zadanie:		
	Zadanie II - węzeł „Kobyłka” (bez węzła) - węzeł „Radzymin Płd”		
Tytuł opracowania:	Raport o oddziaływaniu na środowisko		
	Zeszyt II / 1		

Autorzy opracowania:

mgr inż. Agata Gajda – Sabak
mgr inż. Agnieszka Hausman
mgr inż. Artur Szymański
mgr inż. Katarzyna Marcinkowska
mgr inż. Rafał Miklas

Kierownik zespołu, redakcja:

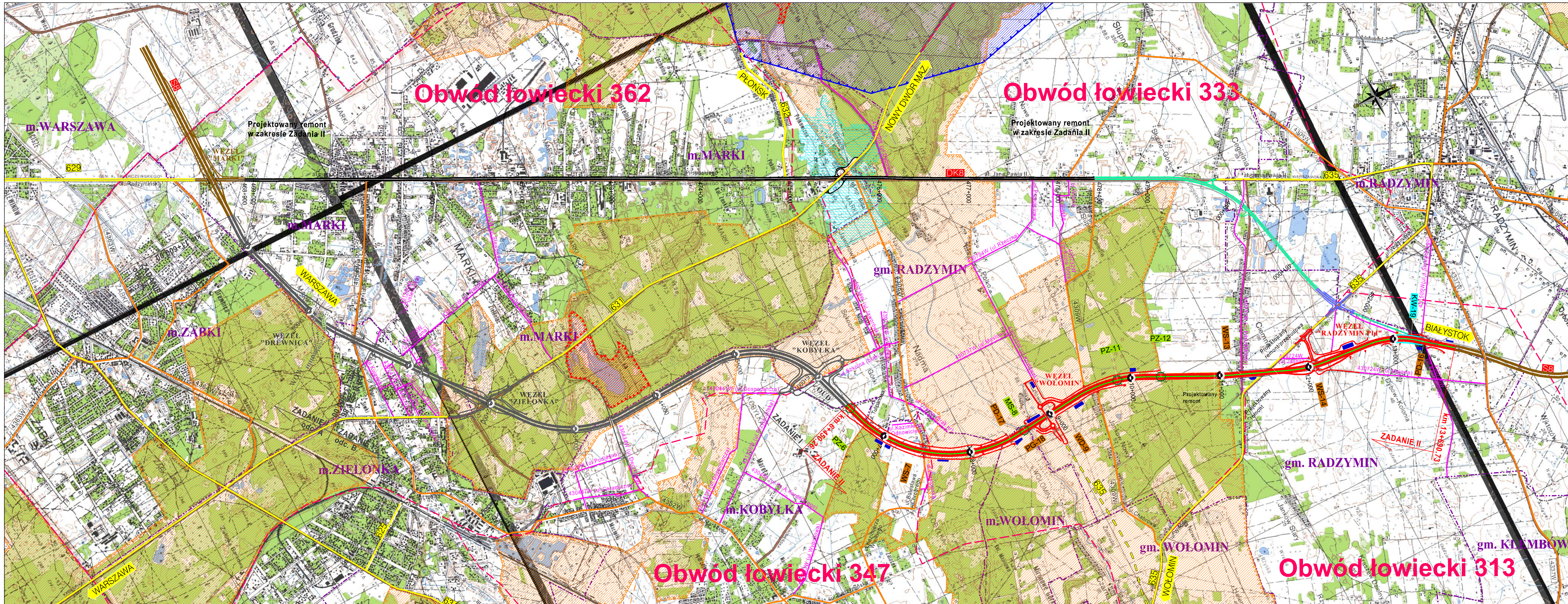
mgr inż. Agata Gajda – Sabak

SPIS ZAŁĄCZNIKÓW








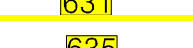
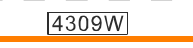










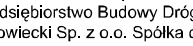
- Załącznik 1 Powiązania przyrodnicze
- Załącznik 2 Uwarunkowania środowiskowe
- Załącznik 2a Obiekty zabytkowe
- Załącznik 3a Oddziaływanie na klimat akustyczny, wariant „zero”
- Załącznik 3b Oddziaływanie na klimat akustyczny, wariant inwestycyjny – rok oddania inwestycji
- Załącznik 3c Oddziaływanie na klimat akustyczny, wariant inwestycyjny 2027 r.
- Załącznik 4 Oddziaływanie na powietrze atmosferyczne
- Załącznik 5 Działania ochronne
- Załącznik 6 Przekroje obiektów o funkcji przejść dla zwierząt
- Załącznik 7 Urządzenia melioracyjne wg tomu 4.11 Projektu Architektoniczno-Budowlanego



ZAŁĄCZNIK 1

POWIĄZANIA PRZYRODNICZE



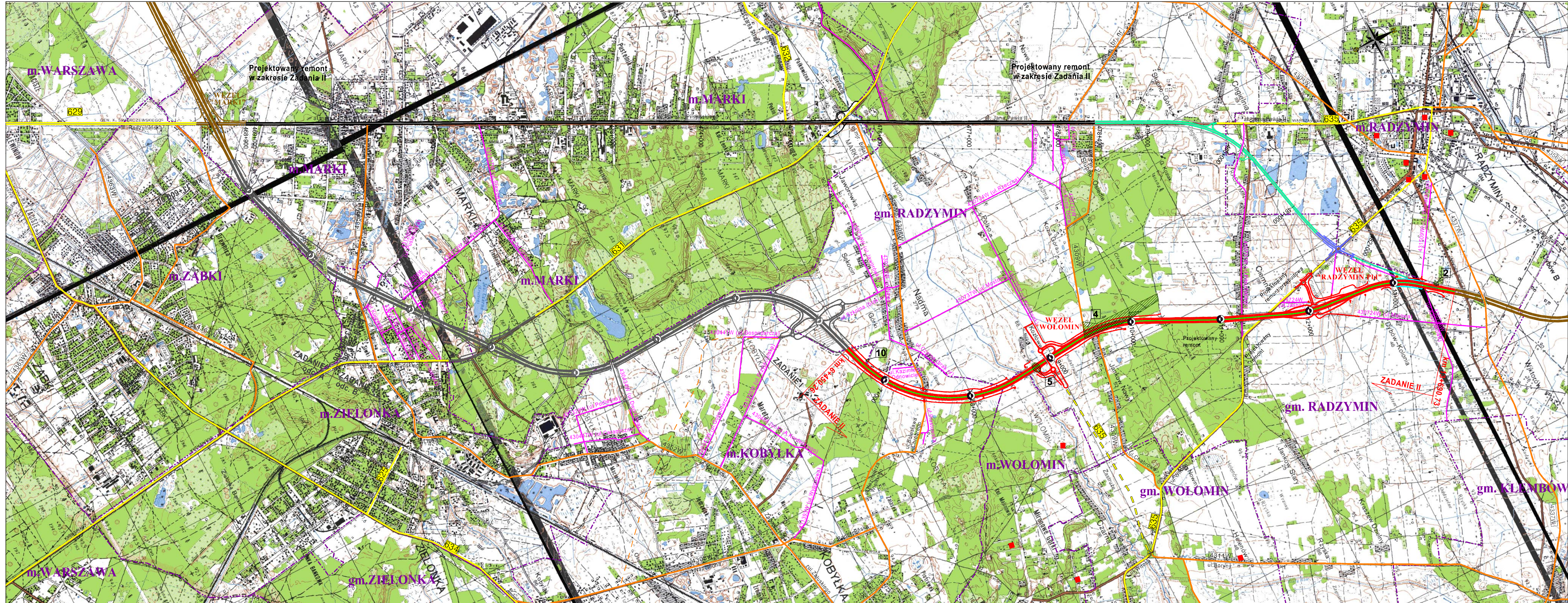
OZNACZENIA

-  Projektowana droga ekspresowa S8
-  Projektowany węzeł w ciągu drogi ekspresowej S8 z przełożeniem drogi poprzecznej
-  Projektowane przełożenie drogi publicznej i drogi dla obsługi przyległego terenu o nawierzchni bitumicznej
-  Projektowana droga ekspresowa S8 wg oddzielnego opracowania
-  Roboty drogowe realizowane wg odrębnego postępowania administracyjnego
-  Istniejąca droga krajowa przewidziana do remontu wykonanego na zgłoszenie
-  Istniejąca droga ekspresowa S8 przewidziana do zachowania jej dotychczasowej kategorii
-  Istniejąca droga krajowa przewidziana do zmiany jej dotychczasowej kategorii
-  Istniejąca droga wojewódzka
-  Planowany przebieg drogi wojewódzkiej nr 635
-  Istniejąca droga powiatowa
-  Planowany przebieg drogi głównej ponadlokalnej wg planu miejscowego
-  Istniejąca droga gminna
-  Granice administracyjne
-  Zbiorniki retencyjne
-  Przejście dla zwierząt - poszerzony przepust
-  Obiekty pełniące funkcję przejścia dla zwierząt
-  PZ-12
-  Opisy obiektu pełniące funkcję przejść dla zwierząt dużych i średnich
-  Granice obszarów rezerwatów przyrody
-  Granica Warszawskiego Obszaru Chronionego Krajobrazu
-  Główny korytarz migracyjny
-  Granica obrębów łowieckich
-  Obszar zagrożony powodzią raz na 500 lat

Zamawiający	 Generalna Dyrekcja Dróg Krajowych i Autostrad Oddział w Warszawie ul. Mińska 25 03 - 808 Warszawa
Wykonawca	 ASTALDI
Instytucja projektowa	 BIURO PROJEKTOWO-BADAWCZE DRÓG I MOSTÓW Transprojekt-Warszawa Sp. z o.o. ul. Koniczynowa 11, 03-612 Warszawa tel. (22) 832 29 15, fax. (22) 832 29 13 e-mail: transwar@transwar.com
Stadium	Projekt i budowa odcinka drogi ekspresowej S8 od węzła „Marki” (bez węzła) do węzła „Radzymin Północ”
Report Oddziaływania na Środowisko	Zadanie II węzeł „Kobyłka” (bez węzła) - węzeł „Radzymin Północ”
Tytuł rysunku	POWIĄZANIA PRZYRODNICZE Skala: 1 : 25000

ZAŁĄCZNIK 2a

OBIEKTY ZABYTKOWE

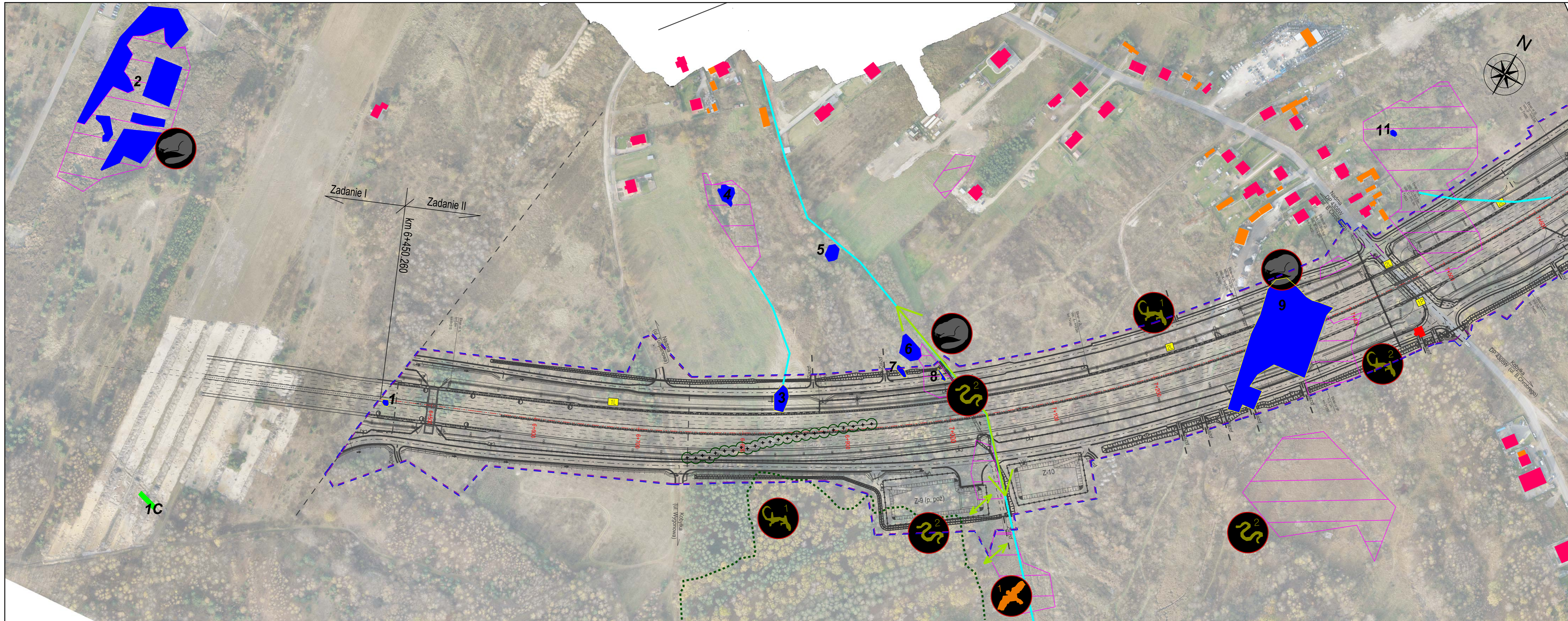


OZNACZENIA	
	Projektowana droga ekspresowa S8
	Projektowany węzeł w ciągu drogi ekspresowej S8 z przełożeniem drogi poprzecznej
	Projektowane przełożenie drogi publicznej I drogi dla obsługi przyległego terenu o nawierzchni bitumicznej
	Projektowana droga ekspresowa S8 wg oddzielnego opracowania
	Roboty drogowe realizowane wg odrębnego postępowania administracyjnego
	Istniejąca droga krajowa przewidziana do remontu wykonanego na zgłoszenie
	Istniejąca droga ekspresowa S8 przewidziana do zachowania jej dotychczasowej kategorii
	Istniejąca droga krajowa przewidziana do zmiany jej dotychczasowej kategorii
	Istniejąca droga wojewódzka
	Planowany przebieg drogi wojewódzkiej nr 635
	Istniejąca droga powiatowa
	Planowany przebieg drogi głównej ponadlokalnej wg planu miejscowego
	Istniejąca droga gminna
	Granice administracyjne
	Stanowiska archeologiczne zlokalizowane w liniach rozgraniczających inwestycję
	Stanowiska archeologiczne zlokalizowane poza liniami rozgraniczającymi inwestycję
	Obiekty wpisane do ewidencji zabytków

Zamawiający	Generalna Dyrekcja Dróg Krajowych i Autostrad Oddział w Warszawie ul. Mińska 25 03-808 Warszawa
Wykonawca	ASTADIM, Astalki S.p.A. Przedsiębiorstwo Budowy Dróg i Mostów Mińsk Mazowiecki Sp. z o.o. Spółka cywilna
Instytut projektanta	BIURO PROJEKTOWO BADAWCZE DRÓG I MOSTÓW Transprojekt-Warszawa Sp. z o.o. ul. Konieczynowa 11, 03-612 Warszawa tel.(22) 832 29 15, fax: (22) 832 29 13, e-mail: tranwar@tranwar.com
Stadium:	Raport Oddziaływania na Środowisko
Inwestycja	Projekt i budowa odcinka drogi ekspresowej S8 od węzła „Marki” (bez węzła) do węzła „Radzymin Płd”
Zadanie	Zadanie II węzeł „Kobylka” (bez węzła) - węzeł „Radzymin Płd”
Tytuł rysunku	OBIEKTY ZABYTKOWE
Skala:	1 : 25000

ZAŁĄCZNIK 2

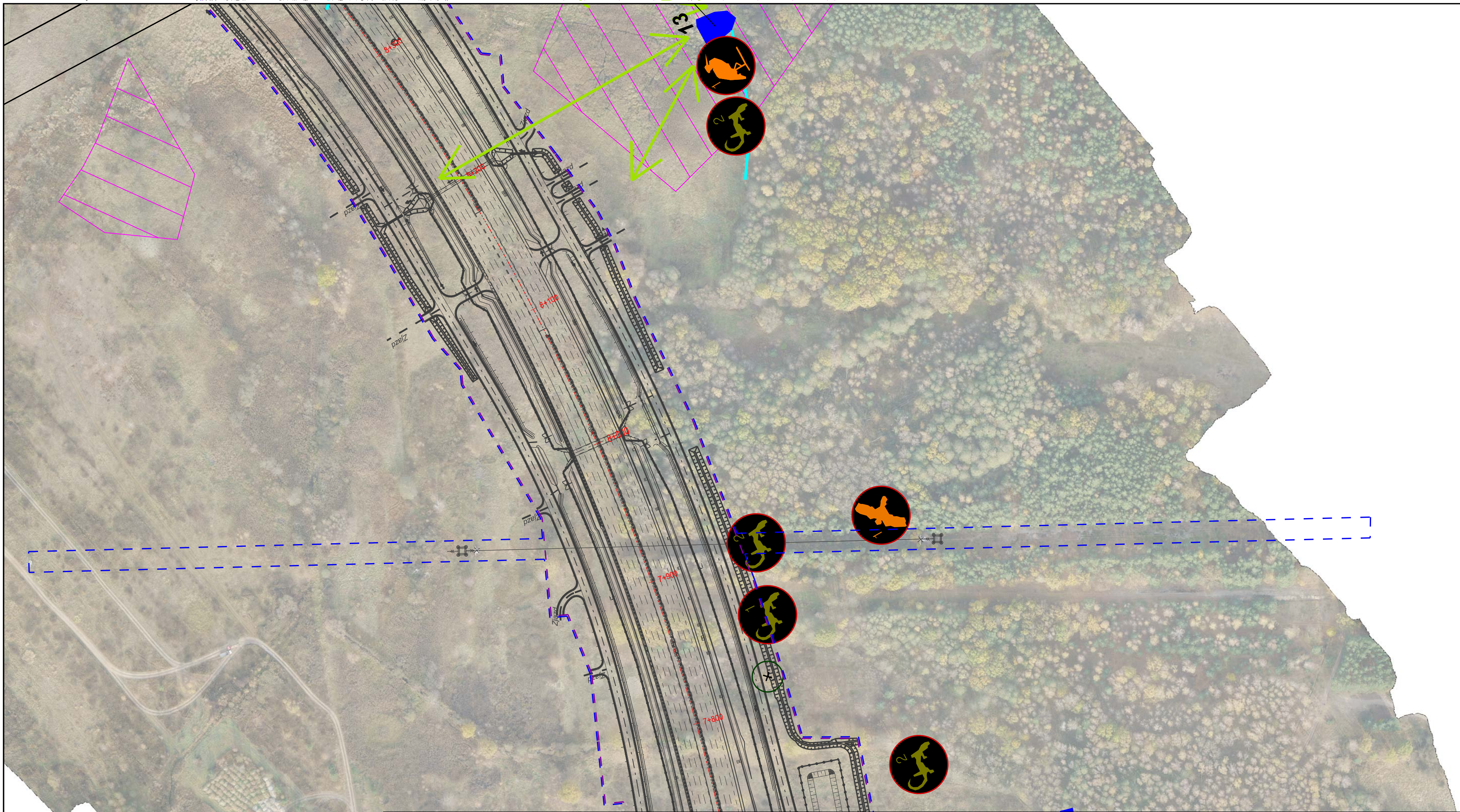
UWARUNKOWANIA ŚRODOWISKOWE



Zadanie I Zadanie II
 km 6+450,260







Zamawiający
GDDKIA

Generalna Dyrekcja Dróg Krajowych i Autostrad
 Oddział w Warszawie
 ul. Mińska 25
 03-808 Warszawa

Wykonawca
 ASTADIM, Astaldi S.p.A.
 Przedsiębiorstwo Budowy Dróg i Mostów Mińsk
 Mazowiecki Sp. z o.o., Spółka cywilna



Jednostka projektowa

BIURO PROJEKTOWO BADAWCZE DRÓG I MOSTÓW
Transprojekt-Warszawa Sp. z o.o.
 ul. Koniczynowa 11, 03-612 Warszawa
 1951 tel.:(22) 832 29 15, fax: (22) 832 29 13, e-mail: transwar@transwar.com

Opracowanie:
 Raport o
 Oddziaływaniu na
 Środowisko

Inwestycja Projekt i budowa odcinka drogi ekspresowej S8 od węzła „Marki” (bez węzła) do węzła „Radzymin Płd”
Zadanie Zadanie II węzeł „Kobyłka” (bez węzła) - węzeł „Radzymin Płd”

Nazwa Rysunku:
Uwarunkowania Środowiskowe

Skala:
 1:2000
 Arkusz:
2A



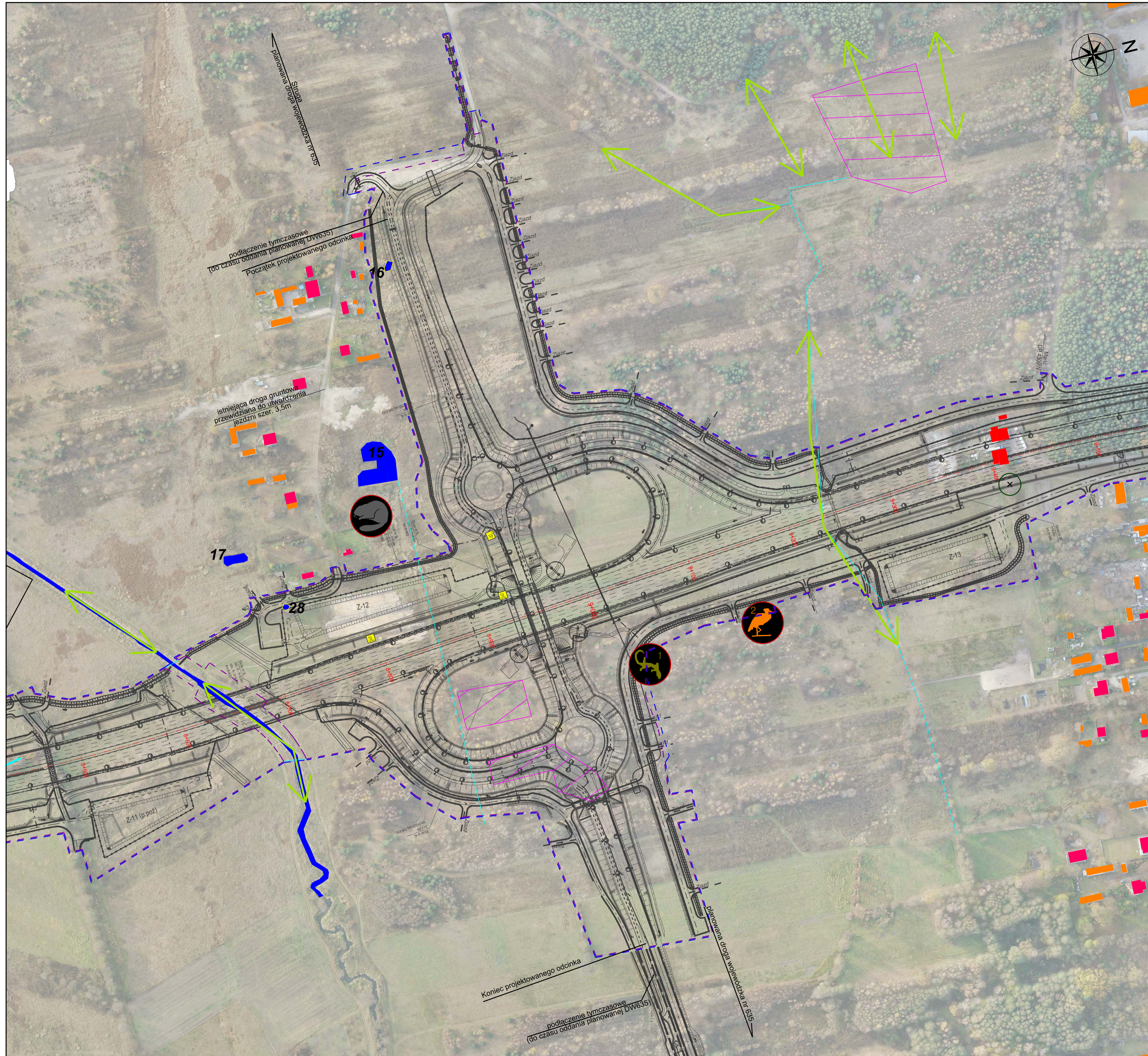
Planowana droga wojewódzka nr 635
Stacja wycieczkowa nr 635

podłączenie tymczasowe
(do czasu oddania planowanej DW635)
Początek projektowanego odcinka

istniejąca droga gruntowa
przewidziana do utwardzenia
jezdni szer. 3,5m

Koniec projektowanego odcinka
podłączenie tymczasowe
(do czasu oddania planowanej DW635)

Planowana droga wojewódzka nr 635



Zamawiający
GDDKiA

Generalna Dyrekcja Dróg Krajowych i Autostrad
ul. Młaska 25
03-808 Warszawa

Wykonawca
ASTALDI
Pracownia Budowlana i Inżynierska
Mazowiecki Sp. z o.o. Spółka cywilna

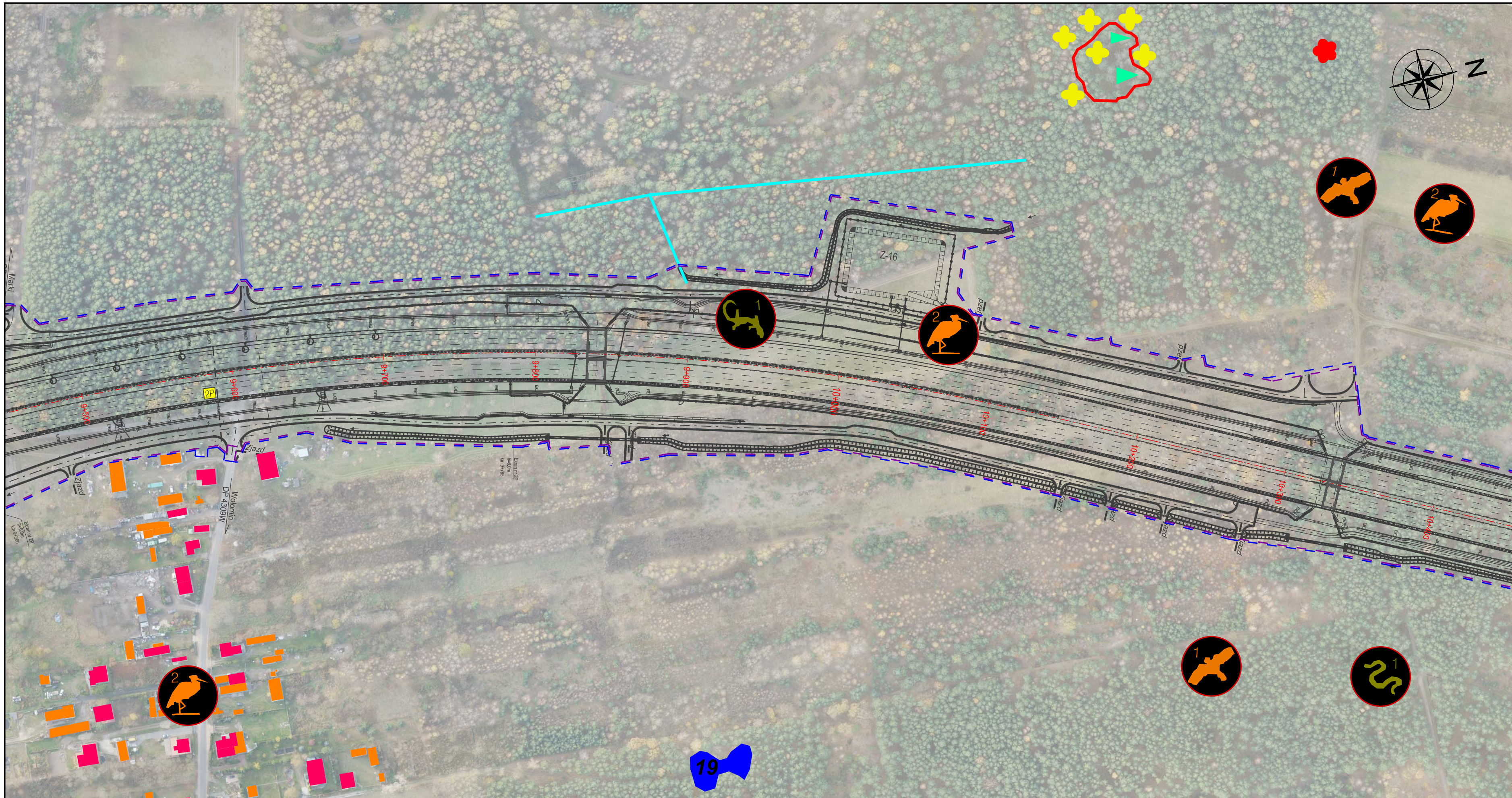
Jednostka projektowa
Transprojekt-Warszawa Sp. z o.o.
ul. Koniczynowa 11, 03-612 Warszawa
tel.: (22) 832 29 15, fax: (22) 832 29 13, e-mail: transwar@transwar.com

Opracowanie:
Raport
Odczytywanie na
Środowisko

Inwestycja
Projekt i budowa odcinka drogi ekspresowej S8
od węzła „Marki” (bez węzła) do węzła „Radzymin Pół”
Zadanie II węzeł „Kobyłka” (bez węzła) - węzeł „Radzymin Pół”

Aluzna
Rysunek:
Uwarunkowania Środowiskowe


Skala:
1:2000
Arkusze:
3



Zamawiający
 GDDKiA

Generalna Dyrekcja Dróg Krajowych i Autostrad
 Oddział w Warszawie
 ul. Mińska 25
 03 - 808 Warszawa

Wykonawca
 ASTADIM, Astaldi S.p.A.
 Przemysłowe Budowy Dróg i Mostów Mińsk
 Mazowiecki Sp. z o.o. Spółka cywilna



Jednostka projektowa

BIURO PROJEKTOWO BADAWCZE DRÓG I MOSTÓW
 Transprojekt-Warszawa Sp. z o.o.
 ul. Koniczynowa 11, 03-612 Warszawa
 tel.: (22) 832 29 15, fax: (22) 832 29 13, e-mail: transwar@transwar.com

Opracowanie:
 Raport
 Oddziaływania na
 Środowisko

Investycja
 Projekt i budowa odcinka drogi ekspresowej S8
 od węzła „Marki” (bez węzła) do węzła „Radzymin Płd”
 Zadanie
 Zadanie II węzeł „Kobyłka” (bez węzła) - węzeł „Radzymin Płd”

Nazwa
 Rysunku:
 Uwarunkowania Środowiskowe

Skala:
 1:2000
 Arkusz:
 4



Zamawiający
 **Generalna Dyrekcja Dróg Krajowych i Autostrad**
Oddział w Warszawie
 ul. Mińska 25
 03 - 808 Warszawa

Wykonawca
 ASTADIM, Astaldi S.p.A.
 Przedsiębiorstwo Budowy Dróg i Mostów
 Mazowiecki Sp. z o.o. Spółka cywilna


Jednostka projektowa
 **BIURO PROJEKTOWE BADAWCZE DRÓG I MOSTÓW**
Transprojekt-Warszawa Sp. z o.o.
 ul. Konieczynowa 11, 03-612 Warszawa
 tel.: (22) 832 29 15, fax: (22) 832 29 13, e-mail: transwar@transwar.com

Opracowanie:
 Raport
 Oddziaływania na Środowisko

Inwestycja
 Projekt i budowa odcinka drogi ekspresowej S8 od węzła „Marki” (bez węzła) do węzła „Radzymin Pół”
Zadanie
 Zadanie II węzeł „Kobyłka” (bez węzła) - węzeł „Radzymin Pół”

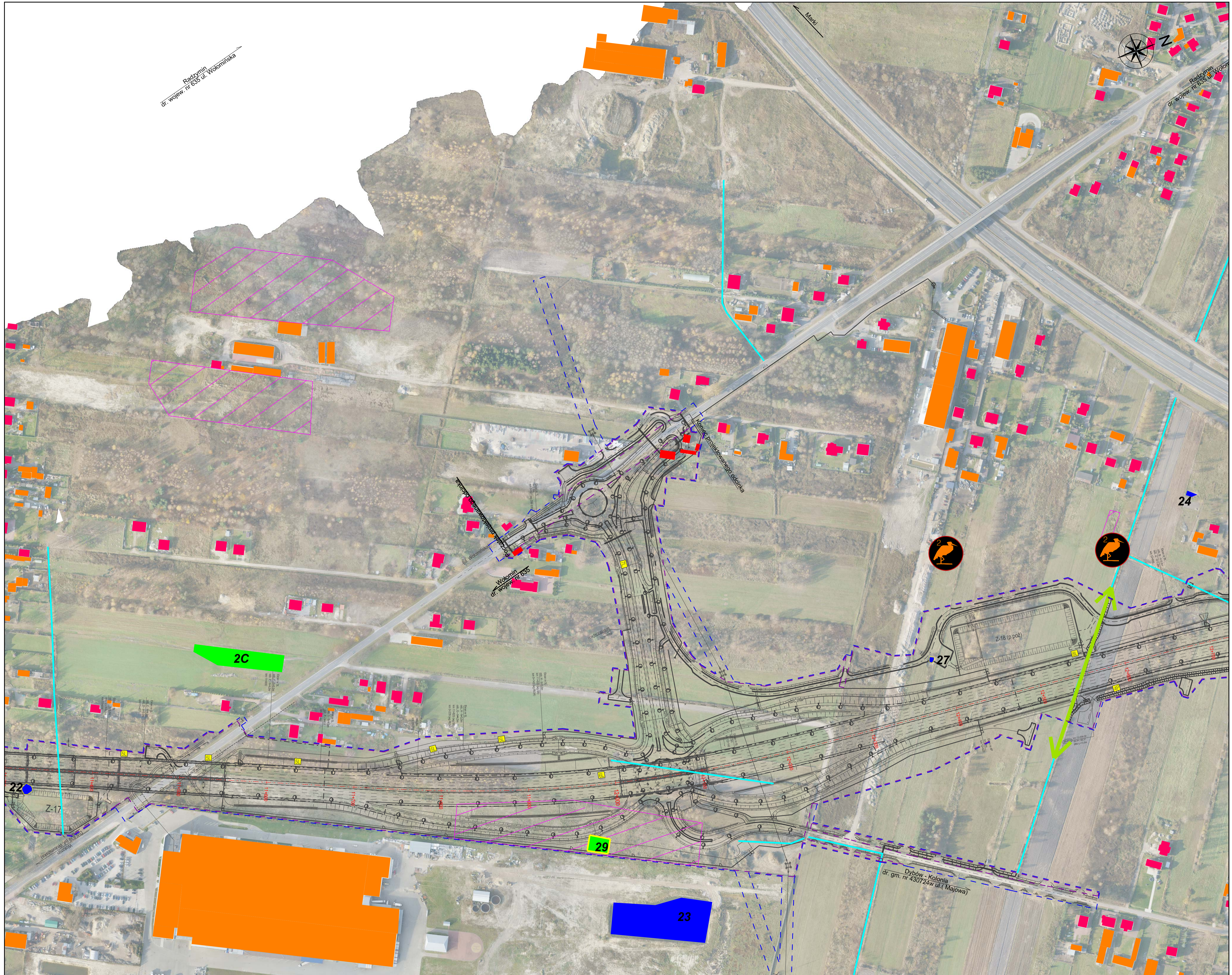
Nazwa Rysunku:
 Uwarunkowania Środowiskowe

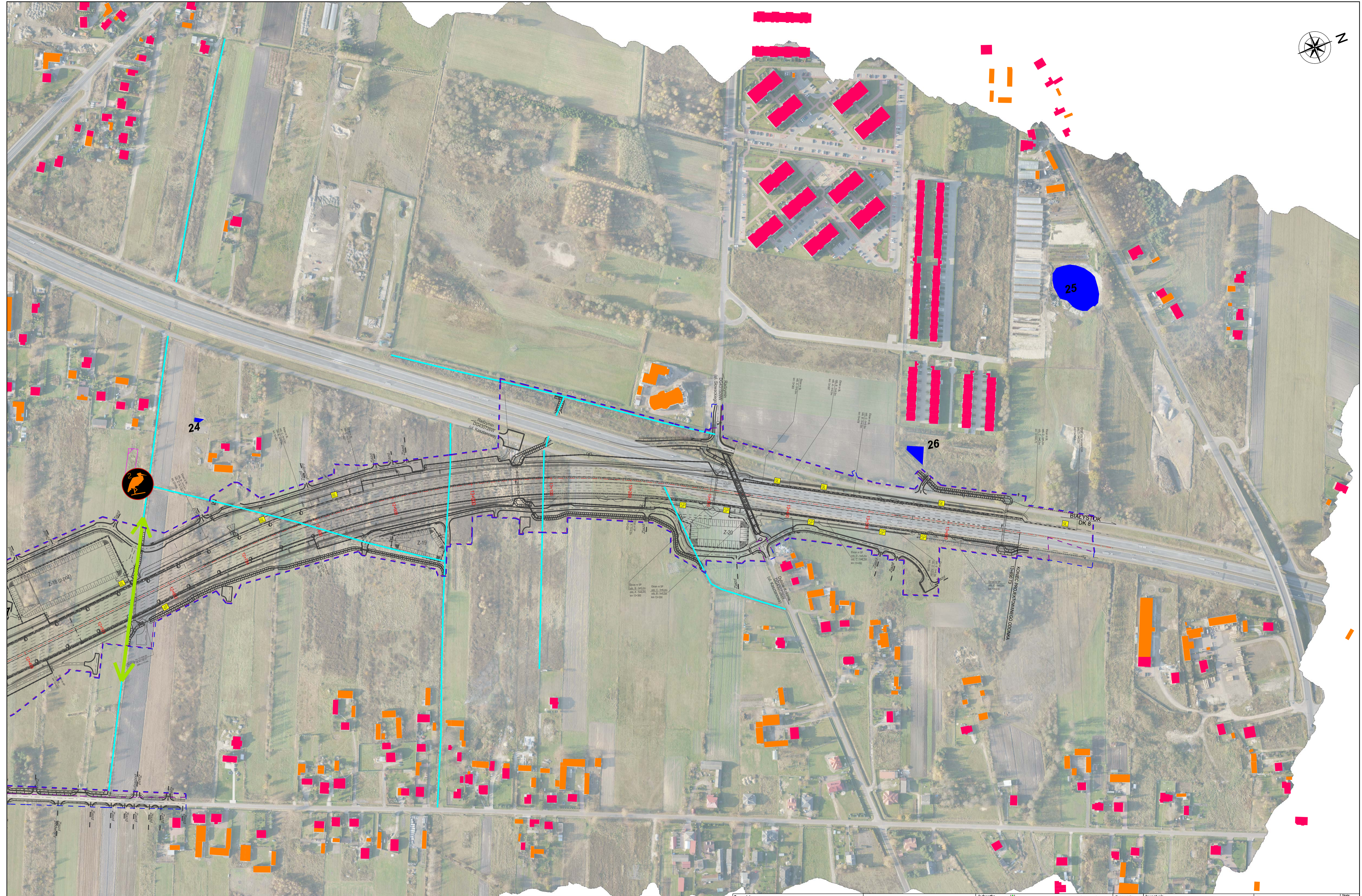

Skala: 1:2000
 Arkusz: 5

Radzymin
dr. wojew. nr 635 ul. Wołomińska



Radzymin
dr. wojew. nr 635 ul. Wołomińska





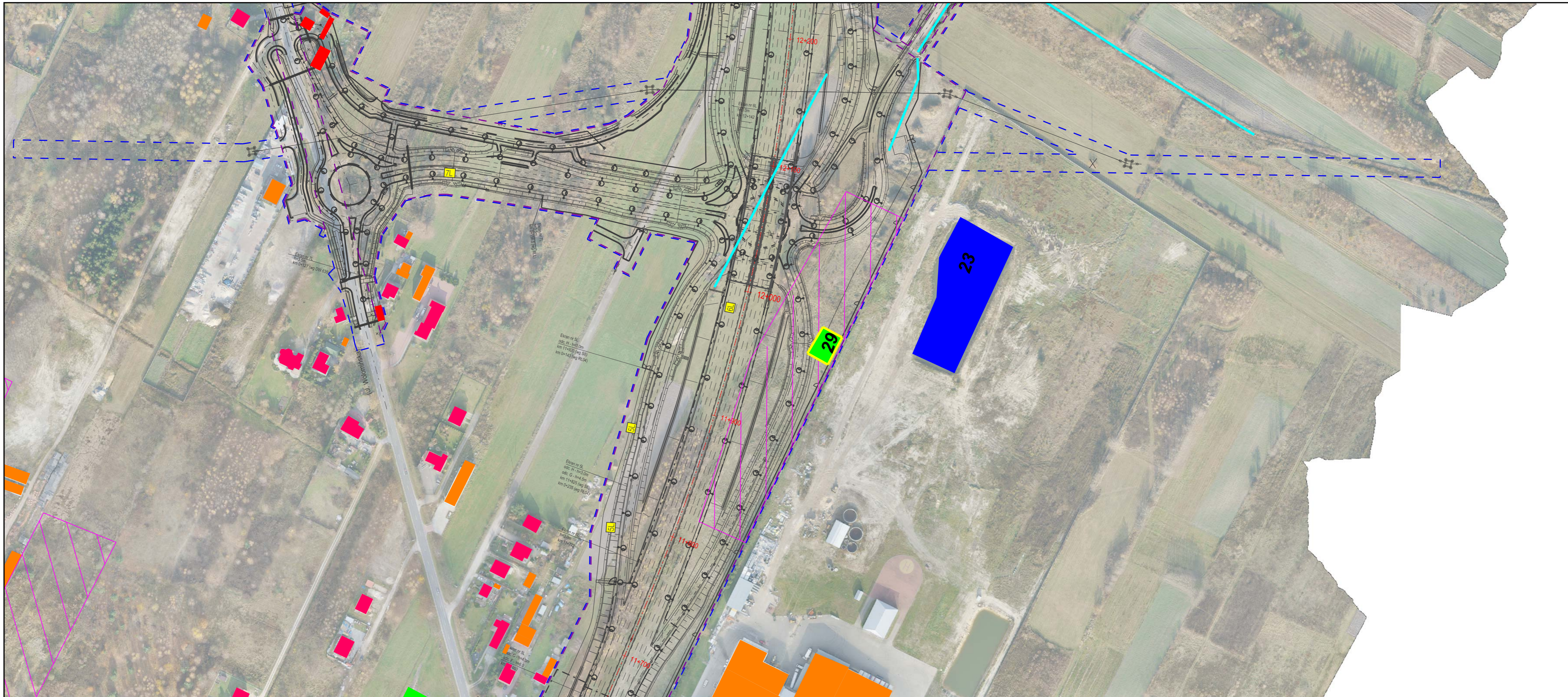
24

26

25

BIALYSTOK
DK 8

KONIEC PROJEKTOWANEGO ODCINKA



Ekspozycja nr 71
odc. 11+127 (wg DW 635)
ul. Wolominiska

Ekspozycja nr 51
odc. 11+142 (wg S8)
odc. 11+142 (wg S8)
km 0+142 (wg RL04)

Ekspozycja nr 51
odc. 11+142 (wg S8)
odc. 11+142 (wg S8)
km 0+235 (wg RL04)

Ekspozycja nr 51
odc. 11+142 (wg S8)
odc. 11+142 (wg S8)
km 0+235 (wg RL04)

Ekspozycja nr 51
odc. 11+142 (wg S8)
odc. 11+142 (wg S8)
km 0+235 (wg RL04)

Zamawiający
GDDKIA

Generalna Dyrekcja Dróg Krajowych i Autostrad
Oddział w Warszawie
ul. Mińska 25
03-808 Warszawa

Wykonawca
ASTADIM, Astalid S.p.A.
Pracownia Biuro Budowy Dróg i Mostów w/Mark
Mazowiecki Sp. z o.o. Spółka cywilna

ASTALDI

Jednostka projektowa

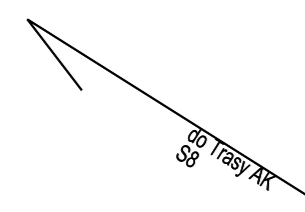
BIURO PROJEKTOWO BADAWCZE DRÓG I MOSTÓW
Transprojekt-Warszawa Sp. z o.o.
ul. Konieczynowa 11, 03-612 Warszawa
tel.: (22) 832 29 15, fax: (22) 832 29 13, e-mail: transwar@transwar.com

Opracowanie:
Raport
Oddziaływania na
Środowisko

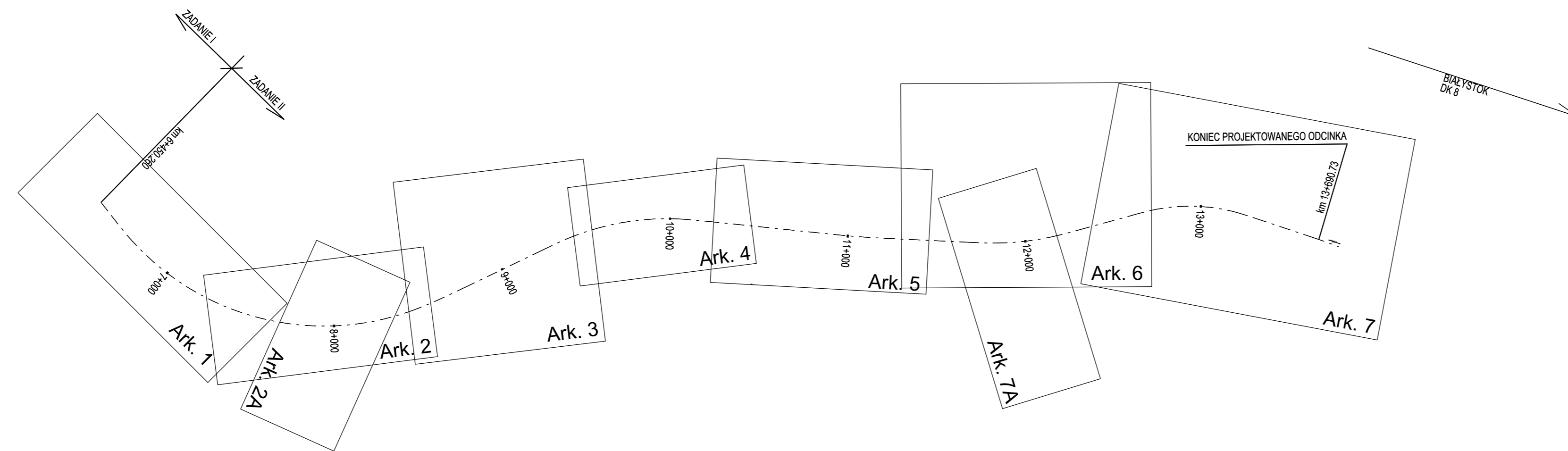
Inwestycja
Projekt i budowa odcinka drogi ekspresowej S8
od węzła „Marki” (bez węzła) do węzła „Radzymin Półd”
Zadanie
Zadanie II węzeł „Kobyłka” (bez węzła) - węzeł „Radzymin Półd”

Nazwa
Rysunku:
Uwarunkowania Środowiskowe













Skala:
1:2000
Arkusz:
7A







Schemat układu arkuszy



OZNACZENIA:

-  Projektowana linia rozgraniczająca
-  Granica zakresu inwestycji
-  Linia wyznaczająca teren wód płynących
-  Rowy melioracyjne
-  Zbiorniki wodne, oczka wodne i zastoiska wodne poza linią rozgraniczającą
-  Zbiorniki wodne nr 9 i 27 do zasypiania
-  Oczka wodne i zastoiska wodne do zasypiania
-  Zbiornik wodny do likwidacji - prawdopodobnie czasowy niepotwierdzony w trakcie inwentaryzacji przyrodniczej
-  Czasowy zbiornik wodny
-  Siedliska podmokłe
-  Budynki mieszkaniowe
-  Budynki gospodarcze

-  pomnik przyrody
-  siedlisko chronione -9170 Grąd subkontynentalny
-  siedlisko chronione -7140 Torfowisko przejściowe
-  bagno zwyczajne -Ledum palustre