












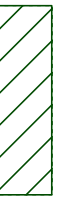



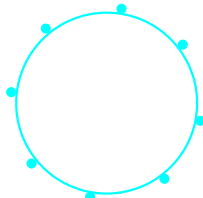




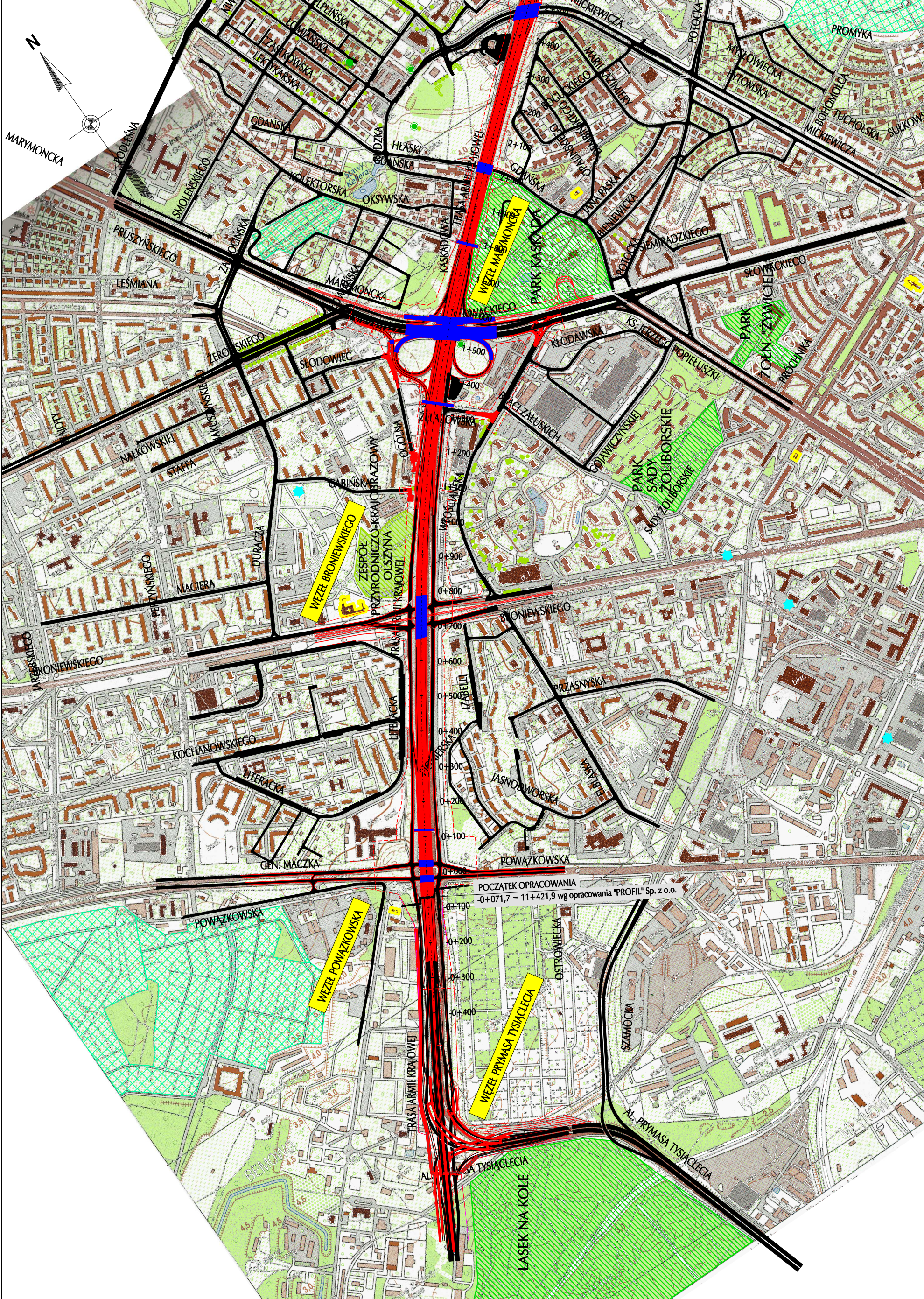


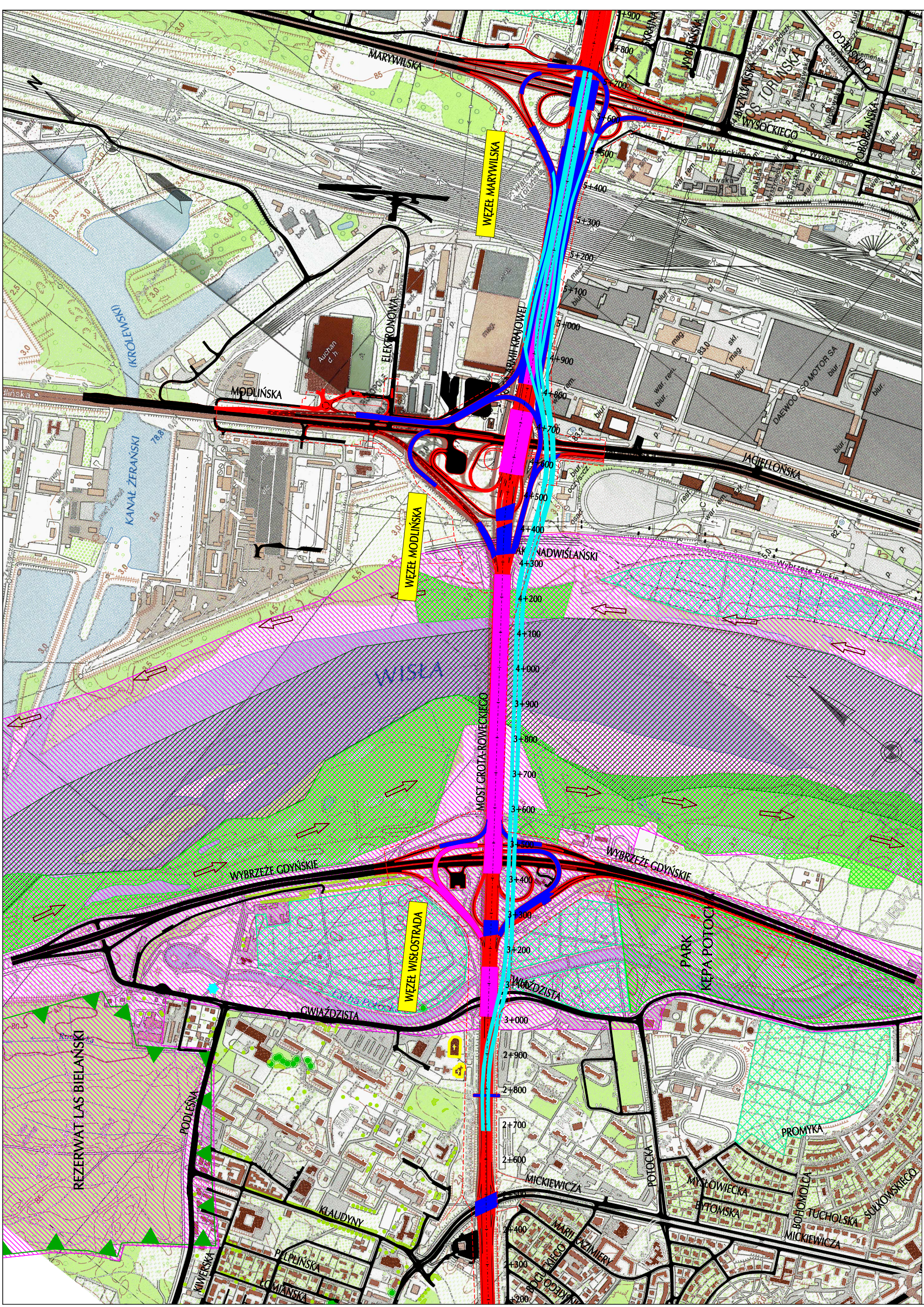
-  Istniejący układ komunikacyjny
-  Istniejące obiekty inżynierskie (mosty, wiadukty, estakady)
-  Projektowane obiekty inżynierskie (mosty, wiadukty, estakady)
-  Wariant I i II
-  Wariant III
-  Linie rozgraniczające

-  Drzewa o charakterze pomnikowym
-  Drzewa i grupy drzew o wybitnych walorach
-  Szpalery zieleni wysokiej
-  - łęgi wierzbowo - topolowe i wikliny nadrzeczne, zbiorowiska leśne i zaroślowe o charakterze naturalnym lub ich zbiorowiska zastępcze
-  Zespół Przyrodniczo - Krajobrazowy "Olszyna"
-  Parki miejskie
-  Warszawski Obszar Chronionego Krajobrazu
-  Obszary specjalnej ochrony Natura 2000 "Dolina Środkowej Wisły" Projektowany specjalny obszar ochrony "Wisła Środkowa"
-  Rezerwat Las Bielański
-  Korytarz ekologiczny
-  Projektowana strefa ochrony pośredniej ujęcia wody wg MPZP południowej części miasta Marki
-  Projektowana strefa ochrony bezpośredniej (stacji) ujęcia wody wg MPZP południowej części miasta Marki
-  Ujęcia wody
-  Ogródki działkowe
-  Odcinki stref ochronnych stanowisk archeologicznych
-  Kościoły



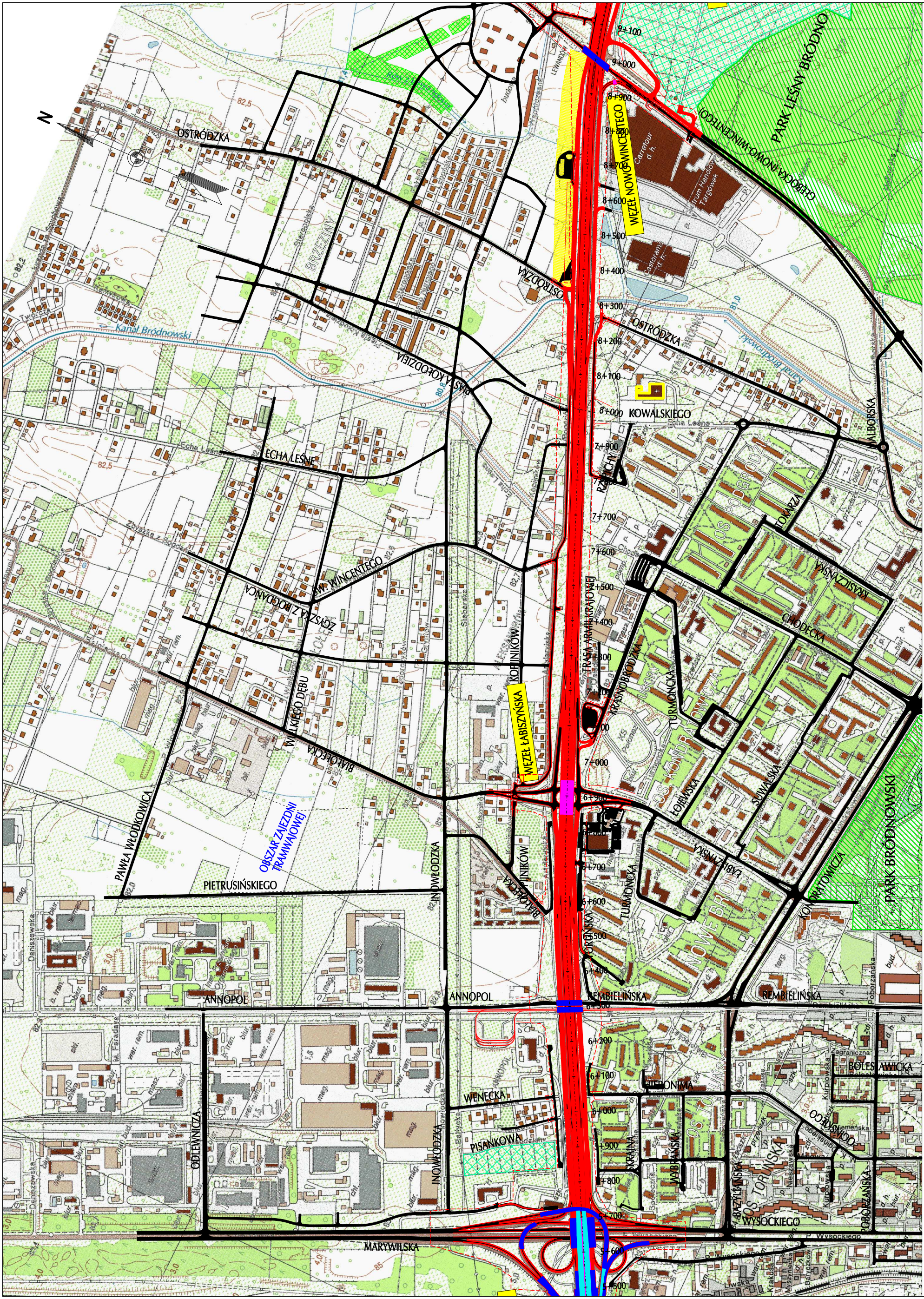
POCZĄTEK OPRACOWANIA
 -0+071,7 = 11+421,9 wg opracowania "PROFIL" Sp. z o.o.

Uwarunkowania środowiskowe



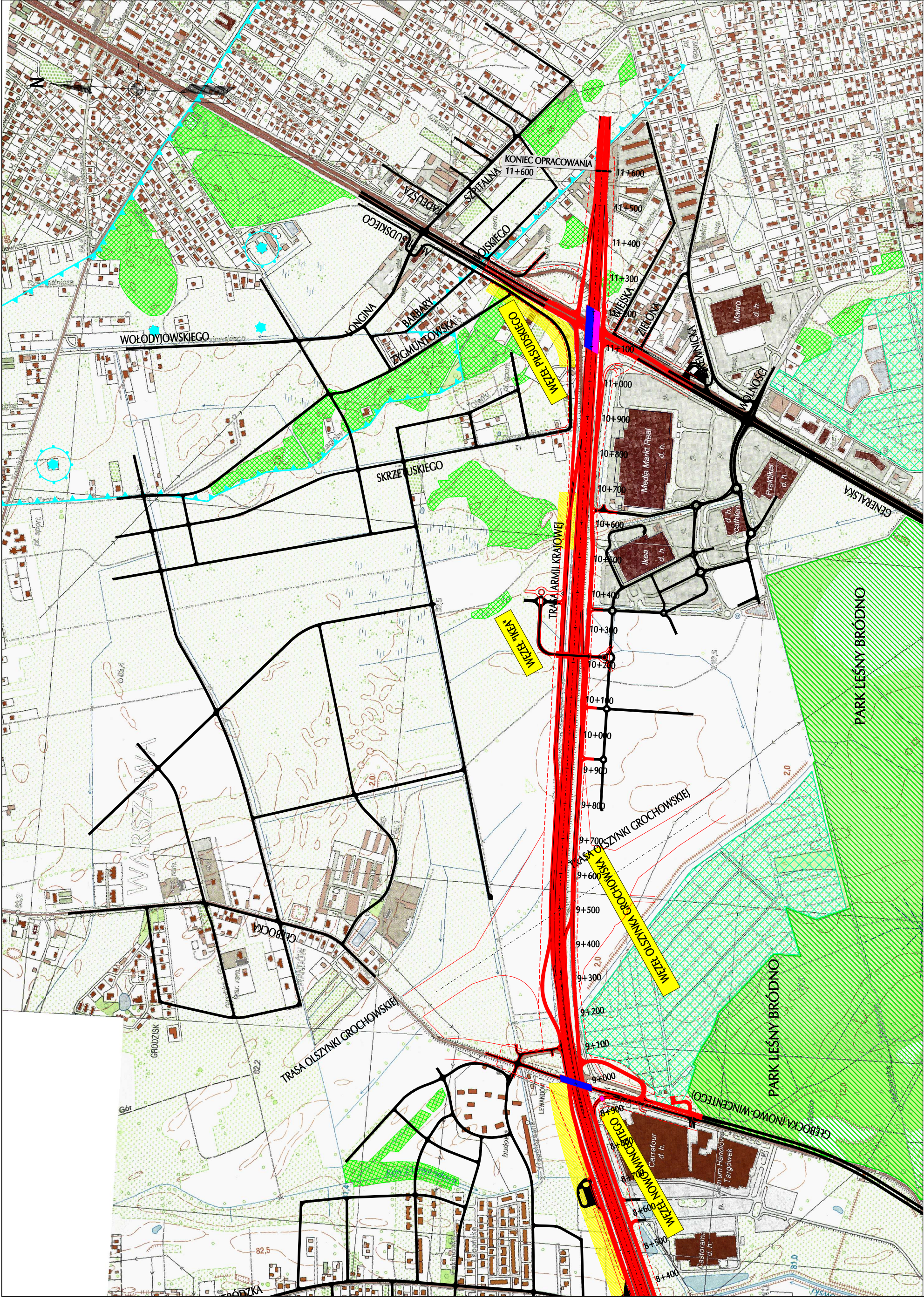
Załącznik 3
 Arkusz 2
 Skala 1:10000

Uwarunkowania środowiskowe



Załącznik 3
 Arkusz 3
 Skala 1:10000

Uwarunkowania środowiskowe



Uwarunkowania środowiskowe