









**pow. m. st. Warszawa  
dz. Wawer**

**pow. m. st. Warszawa  
dz. Wesola**

**pow. miński  
m. Sulejówek**


**pow. otwocki  
gm. Wiązowna**

**LEGENDA:**

-  Przebieg trasy objętej projektem
-  Początek i koniec opracowania
-  Skrzyżowania z drogami poprzecznymi
-  Drogi wojewódzkie
-  Drogi powiatowe
-  Drogi gminne
-  Granice powiatów
-  Granice dzielnic m. st. Warszawa

**Zamawiający:** Miasto Stołeczne Warszawa Dzielnica Wesola  
ul. 1. Praskiego Pułku nr 33  
05-075 Warszawa - Wesola  
tel.: (22) 773-60-60  
fax.: (22) 773-60-99

**Jednostka projektowa:**  Biuro Inżynierskie VIATECH Sp. z o.o.  
02-305 Warszawa, Aleje Jerozolimskie 144  
tel.: (22) 662-31-58, (22) 662-24-26  
fax.: (22) 662-23-86  
www.viatech.pl

**Stadium:** KONCEPCJA  
**Zamierzenie budowlane:** Przebudowa ulicy Trakt Brzeski na odcinku od ulicy Wawerskiej do miejscowości Zakręt 

**Nr tomu:** I  
**Obiekt budowlany:** Ulica Trakt Brzeski w Warszawie

**Branża:** DROGOWA  
**Tytuł rysunku:** PLAN ORIENTACYJNY

Stanowisko	Imię i nazwisko	Uprawnienia	Podpis
Projektant	mgr inż. Krzysztof NADANY	specjalność: DROGI nr upr.: MAZ/0350/POOD/07	
Sprawdzający	mgr inż. Radosław ZWOLIŃSKI	specjalność: KONSTR. BUD. nr upr.: Wa-259/02	
<b>Data opracowania:</b> 01.2010	<b>Skala:</b> 1:10000	<b>Nr rysunku:</b> 0	<b>Arkusz:</b> 1/1