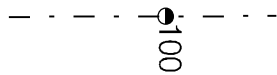













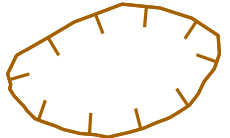


ZAŁĄCZNIK 2

UWARUNKOWANIA ŚRODOWISKOWE

OZNACZENIA

- 
Oś projektowanej inwestycji wraz z pikietażem
- 
Linie rozgraniczające inwestycji
- 
Linie czasowego wejścia w teren
- 
Budynki mieszkalne i hotelowe
- 
Budynki oświaty
- 
Budynki inne niechronione akustycznie
- 
Budynki opuszczone, ruiny
- 
Budynek przeznaczony do rozbiórki
- 
Rezerваты przyrody
- 
Otulina rezerwatów przyrody
- 
Warszawski Obszar Chronionego Krajobrazu
- 
Pomnik przyrody
- 
Drzewa o charakterze pomnikowym
- 
Obiekt wraz z otoczeniem wpisany do rejestru zabytków (ul. Marsa 61)
- 
Stanowiska archeologiczne





